

# ERDÉSZETI STATISZTIKAI KÖZLEMÉNYEK

1932., 1933. ÉS 1934.

KÖZREADJA:

A M. KIR. FÖLDMÍVELÉSÜGYI MINISZTER

---

---

IV. FÜZET

---

---



B U D A P E S T, 1935

STÁDIUM SAJTÓVÁLLALAT RÉSZVÉNYTÁRSASÁG. BUDAPEST, VI., RÓZSA-UTCA 111.



# ERDÉSZETI STATISZTIKAI KÖZLEMÉNYEK

1932., 1933. és 1934.

KÖZREADJA:

A M. KIR. FÖLDMÍVELÉSÜGYI MINISZTER

## IV. F Ü Z E T



### TARTALOMJEGYZÉK:

- XX. Erdőtüzek és erdőégések törvényhatóságunkint, 1932.
- XXI. Szél- és hó által okozott károk törvényhatóságunkint, 1932.
- XXII. Rovarkárok törvényhatóságunkint, 1932.
- XXIII. Erdői mellékhasználatok és azok értéke törvényhatóságunkint, 1932.
- XXIV. A jóváhagyott erdőgazdasági tervek száma törvényhatóságunkint, 1932.
- XXV. Erdőgazdasági forgalmi berendezések törvényhatóságunkint, 1932.
- XXVI. Erdői munkásviszonyok törvényhatóságunkint, 1932.
- XXVII. Fát feldolgozó művek és gyárok törvényhatóságunkint, 1932.
- XXVIII. Az állami kezelésben levő erdőbirtokok tulajdonjogi minősége, száma és kiterjedése törvényhatóságunkint, 1933.
- XXIX. Magyarország állami erdészeti adminisztrációja, 1934.
- XXX. Magyarország erdészeti szakoktatása.
- a) A soproni „M. kir. bányamérnöki és erdőmérnöki főiskola” erdőmérnöki osztálya, 1933/34. tanév.
- b) M. kir. erdőgazdasági szakiskola, Esztergom, 1934.
- c) M. kir. erdőéri és vadéri iskolák, Esztergom és Királyhalom, 1934.



B U D A P E S T, 1935

Stádium Sajtóvállalat Részvénytársaság, Budapest, VI., Rózsa-utca 111.

**Az „Erdészeti Statisztikai Közlemények“ III. füzetében  
szükséges javítások és sajtóhibák:**

A címlapon a Tartalomjegyzék XIV.-nél: „Az 1931/1932. termelési idényben Magyarországon kitermelt faanyagok törvényhatóságok és választékok szerint” folytatásául pótlás: „a 10 holdas és ennél nagyobb erdőkben” írandó.

A 19. oldalon: „Az 1931/1932. termelési idényben Magyarországon kitermelt faanyagok törvényhatóságok és választékok szerint” helyett „Az 1931/1932. termelési idényben Magyarországon a 10 holdas és ennél nagyobb erdőkben kitermelt faanyagok törvényhatóságok és választékok szerint” írandó.

A 20. oldalon levő táblázat főcíme végén csillaggal alkalmazandó. A táblázat alsó részén csillag alá írandó szöveg: „A 10 holdas és ennél nagyobb erdőkre vonatkozólag.”

A 33. oldalon levő XII. táblázatban: A II. 10. tételnél (Szeged t.jv.) az 5. rovatban: 1282.9 helyett 7282.9 írandó.

A 34. oldalon levő XII. táblázatban: az I. összegben, a 3. rovatban 840.640.7 helyett 340.640.7 kell írni.

## Előszó

Az „Erdészeti Statisztikai Közlemények” e IV. füzetében az erdészeti csoport folytatja az ország erdőgazdasági viszonyainak az 1929. évben megkezdett statisztikai feldolgozását.

Budapest, 1935. évi július hó.

*M. kir. földművelésügyi miniszter.*

**Az „Erdészeti Statisztikai Közlemények“ I—IV. füzetek  
táblázatainak betűsoros tárgymutatója.\*)**

- Altiszti személyzet létszáma. XI.  
Állami erdészeti igazgatás, 1933. XXIX.  
„ kezelésbe vett erdőbirtokok, 1933. XXVIII.  
Birtokkategóriák. L. Erdőbirtokkategóriák.  
Budapest székesfőváros faforgalma, 1931. XIX.  
Eladásra bejelentett szerfa és tűzifa. VII. a) és b).  
Erdei kihágási esetek, 1931. XVI.  
„ mellékhasználatok és értéke, 1932. XXIII.  
„ munkásviszonyok, 1932. XXVI.  
Erdészeti altiszti személyzet létszáma. XI.  
„ szakoktatás, 1933. XXX. a), b) és c).  
Erdőbirtokkategóriák. III.  
Erdőbirtokok száma és kiterjedése birtokkategóriák szerint. III.  
Erdőbirtokokosok törvényhatóságokénti betűsoros névjegyzéke. XIII.  
Erdőégések, I. Erdőtüzek.  
Erdőgazdasági forgalmi berendezések, 1932. XXV.  
„ tervek száma, 1932. XXIV.  
Erdők törzskönyve és adatai. II.  
Erdőnek százalékos eloszlása törvényhatóságoként. I.  
Erdőrendészeti áthágások, 1931. XVII. a) és b).  
Erdőterület nagysága. I.  
Erdőtiszti személyzet létszáma, 1930. X.  
Erdőtüzek, erdőégések, 1932. XX.  
Fabehozatal és fakivitel, 1928. és 1929. VIII. a) és b).  
Fakészlet fafajok szerint. VI. a) és b).  
„ üzemmódok szerint. V. a) és b).  
Fát feldolgozó művek és gyáruk, 1932. XXVII.  
Forgalmi berendezések, I. Erdőgazdasági forgalmi berendezések!  
Főbb fafajok szerinti terület. XII. a) és b).  
Házi szükségletre termelt szerfa és tűzifa, 1928—1929. VII. a).  
„ „ „ „ „ „ 1929—1930. VII. b).  
Hókárok törvényhatóságoként, 1932. XXI.  
Javítások és sajtóhibák. II., III. és IV. (a 2. oldalon).

\* A címszavak melletti római szám azt a táblázatot jelzi, amelyikben a tárgy előfordul.

Jóváhagyott erdőgazdasági tervek száma, 1932. XXIV.

Kihágási esetek, I. Erdei kihágási esetek!

„ „ (az 1918. évi 3296/M. E. kormányrendelet 9. §-ába ütközők), 1931. XVIII.

Kitermelt faanyagok a 10 holdas és ennél nagyobb erdőkben törvényhatóságok és választékok szerint az 1931—1932. termelési időnyben. XIV.

Magyarország állami erdészeti igazgatása, 1933. XXIX.

„ erdeinek birtokkezelés szerinti megoszlása. II.

„ „ fafajok szerinti fakészlete. VI. a) és b).

„ „ „ „ megoszlása. II.

„ „ „ „ területe. XII. a) és b).

„ „ fakészlete. V. a) és b).

„ „ talajminőség szerinti megoszlása. II.

„ „ tulajdonjog szerinti megoszlása. II.

Magyarország erdeinek üzemmódok szerinti területe. V. a) és b).

Magyarország erdészeti altisztjeinek létszáma. XI.

„ „ szakoktatása, 1933. XXX. a), b) és c).

„ erdőterülete. I.

„ erdőtisztzi személyzete, 1930. X.

„ fabehozatala és faátvitele a Tisza folyón tutajokban, 1928. és 1929. IX. a) és b).

„ ötszáz holdnál nagyobb erdőbirtokai. IV. és XIII.

„ területe. I.

„ vasúti fabehozatala és fakivitele, 1928. és 1929. VIII. a) és b).

„ vasúti faforgalma, 1931. XV.

Magyarországon az 1931. évben előfordult erdei kihágások. XVI.

Magyarországon az 1931. évben előfordult erdőrendészeti áthágások. XVII. a) és b).

„ az 1931—1932. termelési időnyben kitermelt faanyagok, törvényhatóságok és választékok szerint. XIV.

„ házi szükségletre termelt és eladásra bejelentett szerfa és tűzifa. VII. a) és b).

Mellékhasználatok, I. Erdei mellékhasználatok!

Munkásviszonyok, I. Erdei munkásviszonyok!

Ötszáz holdnál nagyobb erdőbirtokok. IV.

Ötszáz holdnál nagyobb erdőbirtokok tulajdonosainak betűsoros jegyzéke. XIII. a) és b).

Rovarkárok, 1932. XXII.

Sajtóhibák. II., III. és IV. (a 2. oldalon).

Szakoktatás, I. Erdészeti szakoktatás!

Szélkárok törvényhatóságokként, 1932. XXI.

Tisza folyói tutajozás eredménye, 1928. és 1929. IX. a) és b).

Vasúti faforgalom, 1931. XV.

**A XX—XXX. táblázatok címei:**

- XX. Erdőtüzek és erdőégések törvényhatóságokint. 1932.
- XXI. Szél és hó által okozott károk törvényhatóságokint. 1932.
- XXII. Rovarkárok törvényhatóságokint. 1932.
- XXIII. Erdei mellékhasználatok és azok értéke törvényhatóságokint. (A gazdasági és használati tervek szerint kezelt erdőknél.) 1932.
- XXIV. A jóváhagyott erdőgazdasági tervek száma törvényhatóságokint. 1932.
- XXV. Erdőgazdasági forgalmi berendezések törvényhatóságokint. 1932.
- XXVI. Erdei munkásviszonyok törvényhatóságokint. 1932.
- XXVII. Fát feldolgozó művek és gyárak törvényhatóságokint. 1932.
- XXVIII. Az állami kezelésben levő erdőbirtokok tulajdonjogi minősége, száma és kiterjedése törvényhatóságokint. 1933.
- XXIX. Magyarország állami adminisztrációja. 1934.
- XXX. a) A soproni „M. kir. bányamérnöki és erdőmérnöki főiskola” erdőmérnöki osztálya. 1933—34. tanév.  
b) M. kir. erdőgazdasági szakiskola, Esztergom. 1934.  
c) M. kir. erdőőri és vadőri iskolák. Esztergom és Királyhalom, 1934.



XX.

Erdőtüzek és erdőégések törvényhatóságokint. 1932.

1851

1866

# XX. Erdőtűz és erdőégések törvényhatóságokint. 1932.

Folyószám	Törvényhatóság	A z e r d ő t ű z é s e r d ő é g é s															Megjegyzés																
		t ö r t é n t												alakja		h e l y e			o k a		által okozott kár												
		Január	Február	Március	Április	Május	Június	Július	Augusztus	Szeptember	Október	November	December	Tajajűz (fűdégés)	Futóűz (aloműz)	Koronaűz		szál-	közép-	sarj-	egyéb	viillamcsapás	mozdónyszikra	gyu fogatás	ismeretlen	fatömeg	érték						
		h ó b a n														e r d ő																	
																kat.		hold							m <sup>3</sup>	P	f						
<b>I. Dunántúli dombos-vidék.</b>																																	
1.	Baranya vm.					2									2		3.5									2		180					
2.	Pécs tjv.																																
3.	Fejér vm.								1						1		0.25									1		0.5	7				
4.	Székesfehérvár tjv.																																
5.	Győr vm.																																
6.	Moson vm.																																
7.	Pozsony vm.																																
8.	Győr tjv.																																
9.	Komárom vm.				1										1												10.0						
10.	Esztergom vm.				2										3												40.0	1.650					
11.	Somogy vm.																											31.910					
12.	Sopron vm.			1	3	1		1							8		210.0											31.910					
13.	Sopron tjv.																																
14.	Tolna vm.																																
15.	Vas vm.																																
16.	Veszprém vm.					2	2								1	6	1	84.5	1.5								525.0	5.232					
17.	Zala vm.				3	3	4								18		441.0																
<i>I. összesen:</i>					1	4	13	8	6	2	9	8			1	41	9	745.25	1.5								73.2	1.0	10	19	22	575.5	41.108
<b>II. Alföld.</b>																																	
1.	Bács-Bodrog vm.																																
2.	Baja tjv.																																

4-10 éves  
1 éves ültetés  
\*5 esetben gondatlanság

3. Békés vm.																			
4. Bihar vm.																			
5. Csanád vm.																			
6. Arad vm.																			
7. Torontál vm.																			
8. Csongrád vm.																			
9. Hódmezővásárhely tjv.																			
10. Szeged tjv.																			
11. Volt Szabadka tjv																			
Tomba, Kelebia, Csikeria																			
12. Hajdú vm.																			
13. Debrecen tjv.																			
14. Jász-N.-kún-Szolnok vm.																			
15. Pest-Pilis-Solt-Kisk. vm.		1		1					3	6.7						3			1.024
16. Budapest szfv.		3	5	1	1				13	13.0						13			489 40
17. Kecskemét tjv.			1				1		2	0.5	2.0					2			
18. Szabolcs vm.																			
19. Ung vm.																			
20. Szatmár vm.																			
21. Ugocsa vm.																			
22. Bereg vm.																			

II. összesen:

4	6	2	1	-	1	4	-	-	18	20.2	-	2.0	-	-	3	15	-	-	1.513 40
---	---	---	---	---	---	---	---	---	----	------	---	-----	---	---	---	----	---	---	----------

III. Északi dombosvidék.

1. Abaúj-Torna vm.			1	1					2			55.0				2		51	510
2. Borsod vm.			2	5	1			1	9	15.5		61.6				9			4.165
3. Gömör- és Kishont vm.			1						1	8.0						1			500
4. Miskolc tjv.																			
5. Heves vm.			1		1			1	3	6.8						3		110.0	340
6. Nógrád vm.			6	6			1	1	14	32.0		81.5			3	4	7	27.0	1.105
7. Hont vm.			1	4	5				10	15.2		35.4			3	4	3	5.0	419 35
8. Zemplén vm.																			

III. összesen:

1	13	18	3	-	2	2	-	-	39	77.5	-	233.5	-	-	6	21	12	193.0	7.039 35
---	----	----	---	---	---	---	---	---	----	------	---	-------	---	---	---	----	----	-------	----------

Összesítés:

I. összesen:	1	4	13	8	6	2	9	8	1	41	9	745.25	1.5	73.2	1.0	10	19	22	575.5	41.108	-	
II. összesen:	-	4	6	2	1	-	1	4	-	18	-	20.2	-	2.0	-	-	3	15	-	1.513	40	
III. összesen:	-	1	13	18	3	-	2	2	-	39	-	77.5	-	233.5	-	-	6	21	12	193.0	7.039 35	
Fő-összeg:	-	2	21	37	13	7	4	12	12	-	1	98	9	842.95	1.5	308.7	1.0	16	43	49	768.5	49.660 75



XXI.

**Szél és hó által okozott károk törvényhatóságonként. 1932.**

1851

1866

# XXI. Szél és hó által okozott károk törvényhatóságonkint. 1932.

Folyószám	Törvényhatóság	A szél és hó által okozott kár												Meggjegyzés												
		t ö r t é n t										megnevezése és terület nagysága				fatömegének nagysága	értéke									
		Január	Február	Március	Április	Május	Június	Július	Augusztus	Szeptember	Október								November	December						
		h ó b a n										k a t. h o l d				m <sup>3</sup>	P	f								
	<b>I. Dunántúli dombos-vidék.</b>																									
1.	Baranya vm.	—	—	—	—	—	1	—	—	—	—	—	—	3	124.0	—	115.4	—	21.903.0	112.953	—	—	—			
2.	Pécs tjv.	—	—	—	—	—	—	—	—	—	—	—	—	3	—	—	360.0	—	3.600.0	21.600	—	—	—			
3.	Fejér vm.	4	3	1	1	—	—	1	1	—	—	—	—	8	—	1.0	409.0	34.0	1.124.5	8.476	—	—	—			
4.	Székesfehérvár tjv.	—	—	—	—	—	—	—	—	—	—	—	—	—	—	—	—	—	—	—	—	—	—	—		
5.	Győr vm.	—	—	—	—	—	—	—	—	—	—	—	—	—	—	—	—	—	—	—	—	—	—	—	—	
6.	Moson vm.	—	—	—	—	—	—	—	—	—	—	—	—	—	—	—	—	—	—	—	—	—	—	—	—	
7.	Pozsony vm.	—	—	—	—	—	—	—	—	—	—	—	—	—	—	—	—	—	—	—	—	—	—	—	—	
8.	Győr tjv.	—	—	—	—	—	—	—	—	—	—	—	—	—	—	—	—	—	—	—	—	—	—	—	—	
9.	Komárom vm.	—	—	—	—	—	—	—	—	—	—	—	—	2	—	—	71.0	12.0	606.0	3.960	—	—	—			
10.	Esztergom vm.	—	—	—	—	—	—	—	—	—	—	—	—	3	—	60.0	190.0	—	480.0	3.224	—	—	—			
11.	Somogy vm.	4	5	5	3	2	1	1	3	1	1	2	3	42.0	197.0	81.0	72.0	892.0	8.535	—	—	—	—			
12.	Sopron vm.	—	—	—	—	—	—	—	—	—	—	—	—	—	—	—	—	—	—	—	—	—	—	—	—	
13.	Sopron tjv.	—	—	—	—	—	—	—	—	—	—	—	—	—	—	—	—	—	—	—	—	—	—	—	—	
14.	Tolna vm.	—	—	—	—	—	—	—	—	—	—	—	—	—	—	—	—	—	—	—	—	—	—	—	—	
15.	Vas vm.	—	—	—	—	—	—	—	—	—	—	—	—	—	—	—	—	—	—	—	—	—	—	—	—	
16.	Veszprém vm.	—	—	—	—	—	1	1	—	—	—	—	14	1.0	3.0	833.5	730.5	3.460.0	12.378	—	—	—				
17.	Zala vm.	1*	2*	2*	—	—	—	—	—	—	—	—	8*	—	2.0**	105.7	—	1.458.0	10.626	—	—	—				
	<i>I. összesen:</i>	9	10	8	4	2	3	3	4	1	1	1	4	44	167.0	263.0	2.165.6	848.5	33.523.5	181.752	—	—	—			
	<b>II. Alföld.</b>																									
1.	Bács-Bodrog vm.	—	—	—	—	—	—	—	—	—	—	—	—	—	—	—	—	—	—	—	—	—	—	—	—	—
2.	Baja tjv.	—	—	—	—	—	—	—	—	—	—	—	—	—	—	—	—	—	—	—	—	—	—	—	—	—

\* helyen \*\* és szórványosan

3.	Békés vm.																									
4.	Bihar vm.																									
5.	Csanád vm.																									
6.	Arad vm.																									
7.	Torontál vm.																									
8.	Csongrád vm.																									
9.	Hódmezővásárhely tjv.																									
10.	Szeged tjv.				4								4.0							185.0			370			
11.	Volt Szabadka tjv.						1						3.0							240.0			1.920			
12.	Hajdú vm.																									
13.	Debrecen tjv.			1	1								200.0							16.0			160			
14.	Jász-N.-Kún-Szolnok vm.																									
15.	Pest-Pilis-Solt-Kisk. vm.	3	3	1				1					4.9	9.7					1.462.0			8.069	83			
16.	Budapest szfv.	1	1	1	1							1.8	0.6						236.0			4.484				
17.	Kecskemét tjv.						1						0.3						23.0			198	21			
18.	Szabolcs vm.																									
19.	Ung vm.																									
20.	Szatmár vm.																									
21.	Ugocsa vm.																									
22.	Bereg vm.																									

II. összesen:

4	4	3	6	1	1	1	—	2	3	4	5	—	214.0	10.3	—			2.162.0	15.202	14
---	---	---	---	---	---	---	---	---	---	---	---	---	-------	------	---	--	--	---------	--------	----

Szörvényosan lépett fel

### III. Északi dombosvidék.

1.	Abaúj-Torna vm.																										
2.	Borsod vm.				1				1				0.5						8.0			400					
3.	Gömör- és Kishont vm.																										
4.	Miskolc tjv.																										
5.	Heves vm.										1			1.141.0					1.000.0			3.000					
6.	Nógrád vm.											1		59.1					5.909.0			27.611					
7.	Hont vm.											1		17.9					1.792.0			9.343					
8.	Zemplén vm.	1	—	1	2	—	—	—	1	1	1	2	—	1.1	—	—	—	—	261.0	—	—	962	60				

III. összesen:

1	—	1	3	—	—	—	2	1	1	2	3	—	1.6	1.218.0	—			8.970.0	41.316	60
---	---	---	---	---	---	---	---	---	---	---	---	---	-----	---------	---	--	--	---------	--------	----

### Összesítés:

I. összesen:	9	10	8	4	2	3	3	4	1	1	4	44	167.0	263.0	2.165.6	848.5	33.523.5	181.752	—
II. összesen:	4	4	3	6	1	1	1	—	2	3	4	5	—	214.0	10.3	—	2.162.0	15.202	14
III. összesen:	1	—	1	3	—	—	—	2	1	1	2	3	—	1.6	1.218.0	—	8.970.0	41.316	60

Fő-összeg:

14	14	12	13	3	4	4	6	4	5	10	52	167.0	478.6	3.393.9	848.5	44.655.5	238.270	74
----	----	----	----	---	---	---	---	---	---	----	----	-------	-------	---------	-------	----------	---------	----





XXII.

Rovarkárok törvényhatóságokint. 1932.

1851

1866

## XXII. Rovarkárok törvényhatóságunkint. 1932.

Folyószám	Törvényhatóság	A r o v a r k á r							Megjegyzés	
		megnevezése	terület- nek nagysága	irtásánál alkalmazott eljárás	folytán kihasznált fatömeg			irtására fordított költség		
					nagy- sága	értéke		P		f
						m <sup>3</sup>	P			
k. hold	m <sup>3</sup>	P	f	P	f					
<b>I. Dunántúli dombosvidék.</b>										
1.	Baranya vm.	Agrilus viridis L. Ocereria dispar L. Bostrichus stenographus Dft.	9.226,6	A megtámadott törzsek ki- szedése. Petecsomók irtása.	9.240	65.430	7.410	—	(Petecsomóknak petro- leummal való bekené- se és kátrányozás.	
2.	Pécs tjv.		542,0		Kézzelel való szedés.	—	—	—		211
3.	Fejér vm.	Lophyrus pini L. Gyapjas pille. Betűző szű.	10.032,7	Pete- és lepkeirtás. Faanyag kitermelése, leké- rgezése és a hulladék elége- tése.	—	—	—	3.034		
4.	Székesfehérvár tjv.		8,0		—	—	—	—		
5.	Győr vm.	Gyapjas pille.	450,0	—	—	—	—			
6.	Moson vm.	—	—	—	—	—	—			
7.	Pozsony vm.	—	—	—	—	—	—			
8.	Győr tjv.	—	—	—	—	—	—			
9.	Komárom vm.	Gyapjas pille.	13.653,5	Pete- és lepkeirtás.	—	—	—	2.160		
10.	Esztergom vm.	Evetria Budiana.	200,0	Arsola permetezés.	—	—	—	250		
11.	Somogy vm.	Gyapjas pille. Szűk: Gyapjas pille, Cserebo- gár, Nematus abietum Hrtg.	7.202,0 13.453,0	Petecsomóirtás: kitermelés, permetezés stb. Petecsomóknak petroleum- mal való bekenése.	3.202	26.939	2.300	2.300		
12.	Sopron vm.	Gyapjas pille.	12.500,0		—	—	—	3.000		
13.	Sopron tjv.	Gyapjas pille.	7.500,0	—	—	—	200			
14.	Tolna vm.	Ocereria dispar L.	20.560,0	Petecsomók irtása.	—	—	—	6.000		
15.	Vas vm.	—	—	—	—	—	—			
16.	Veszprém vm.	Gyapjas pille.	35.000,0	Petecsomóirtás. Faanyag kitermelése, leké- rgezése és a hulladék elége- tése.	—	—	—	1.400		
17.	Zala vm.	Szűk: Cserebo- gár, Betűző és vonalas szű. Ocereria dispar L. Cserebo- gár, Betűző és vonalas szű.	319,7 9.737,6	Petecsomók irtása.	11.599	92.348	—	—		
<i>I. összesen:</i>			140.385,1		24 154	185.347	29.335	88	*Szűragás.	
<b>II. Alföld.</b>										
1.	Bács-Bodrog vm.	—	—	—	—	—	—	—	—	
2.	Baja tjv.	—	—	—	—	—	—	—	—	
3.	Békés vm.	—	—	—	—	—	—	—	—	
4.	Bihar vm.	Cserebogár pajod.	45,0	A talajművelés alkalmával szedtetve	—	—	—	—	—	
5.	Csanád vm.	—	—	—	—	—	—	—	—	
6.	Arad vm.	—	—	—	—	—	—	—	—	
7.	Torontál vm.	—	—	—	—	—	—	—	—	

8.	Csongrád vm.	—	—	—	—	—	—	—	—
9.	Hódmezővásárhely tjv.	—	—	—	—	—	—	—	—
10.	Szeged tjv.	—	—	—	—	—	—	—	—
11.	Volt Szabadka tjv. Tompa, Kelebia, Csikeria	—	—	—	—	—	—	—	—
12.	Hajdú vm.	{ Cserebogár pajod.	200.0	{ A talajművelés alkalmával szedve.	—	—	—	—	—
		{ Ocneria dispar.	250.0	{ Kátrányozás.	—	—	—	*617	86
13.	Debrecen tjv.	{ Ocneria dispar L. és Lophyrus pini L.	95.9	{ Kátrányozás és permetezés.	—	—	—	177	45
		{ Cserebogár pajod.	20.0	{ ** Talajműveléskor szedve.	—	—	—	—	—
14.	Jász-N.-kún-Szolnok vm.	—	—	—	—	—	—	—	—
15.	Pest-Pilis-Solt-Kisk. vm.	{ ismeretlen.	4.287.3	{ ismeretlen.	—	—	—	1.642	49
		{ Ocneria dispar-L.	643.0	{ Petecsomók ledörzsölése és kátrányozása.	—	—	—	971	—
		{ Lophyrus pini L.	55.0	{ Hernyók szedése.	—	—	—	240	—
16.	Budapest szfv.	{ Cserebogár.	300.0	{ Bogarak gyűjtése.	—	—	—	630	—
17.	Kecskemét tjv.	—	—	—	—	—	—	—	—
18.	Szabolcs vm.	—	—	—	—	—	—	—	—
19.	Ung vm.	{ Lina (chrysomela) populi L.	0.5	{ A rovarok gyűjtése.	—	—	—	120	—
20.	Szatmár vm.	—	—	—	—	—	—	—	—
21.	Ugocsa vm.	{ Ocneria dispar L.	770.0	{ Petecsomók pusztítója.	—	—	—	130	—
22.	Bereg vm.	—	—	—	—	—	—	—	—
<b>II. összesen:</b>			<b>6.665.8</b>		—	—	—	<b>4.528</b>	<b>80</b>
<b>III. Északi dombosvidék.</b>									
1.	Abaúj-Torna vm.	{ Gyapjas pille.	88.1	{ Petecsomók irtása.	—	—	—	3.0	—
2.	Borsod vm.	{ Gyapjas pille.	5.000.0	{ Petecsomók irtása.	—	—	—	—	—
3.	Gömör- és Kishont vm.	—	—	—	—	—	—	—	—
4.	Miskolc tjv.	—	—	—	—	—	—	—	—
5.	Heves vm.	—	—	—	—	—	—	—	—
6.	Nógrád vm.	{ Ocneria dispar L.	30.700.0	{ Petecsomók irtása.	—	—	—	500	—
		{ Szúkárosítás.	2.0	{ Száradásnak indult törzsek kiszedése.	150	750	—	—	—
7.	Hont vm.	{ Ocneria dispar L.	11.150.0	{ Petecsomók irtása.	—	—	—	150	—
8.	Zemplén vm.	{ ***Tölgy paizstetű.	100.0	—	80	640	—	—	—
<b>III. összesen:</b>			<b>47.040.1</b>		<b>230</b>	<b>1.930</b>	—	<b>680</b>	—
<b>Összesítés:</b>									
I. összesen:			140.385.1		24.154	185.347	—	29.335	88
II. összesen:			6.665.8		—	—	—	4.528	80
III. összesen:			47.040.1		230	1.390	—	680	—
<b>Fő-összeg:</b>			<b>194.091.0</b>		<b>24.384</b>	<b>186.737</b>	—	<b>34.544</b>	<b>68</b>


\*A közlehasználat és csemeteműveléssel kapcsolatos munkák a pajodok összeszedése, s így külön költségbe nem került.  
\*\* és a csemetekertekben.

Magánerdőbirtokokon előfordult rovarkárok.

A nyíregyházi, nyírbaktai és kisvárdai állami csemetekert nyárdugvány anyatelepein okozott kárt

Közmunka

\*\*\*Bodrogközi járás Kocsányos tölgyeseiben, a 30-35 éves és ennél fiatalabb egyedeken fordult elő a Coccus gibboeus



XXIII.

**Erdei mellékhasználatok és azok értéke törvényhatóságokint.  
1932.**

(A gazdasági és használati tervek szerint kezelt erdőknél.)




## XXIII. Erdei mellékhasználatok és azok értéke törvényhatóságokint. 1932.

A gazdasági és használati tervek szerint kezelt erdőknél.

Az erdei mellékhasználat megnevezése

Folyószám	Törvényhatóság	Erdő- terület	Az erdei mellékhasználat megnevezése																		Megjegyzés						
			legeltetés			fűhasználat			makkoltatás			mezőgazdasági használat			kő-, murva-, kavics-, agyag-, homokbánya			vadászat				halászat			egyéb		
			kat. hold	érték		k. hold	érték		kat. hold	érték		k. hold	érték		kat. hold	érték		kat. hold	érték			k. hold	érték		k. hold	érték	
P	f	P		f	P		f	P		f	P		f	P		f	P		f	P	f		P	f			
<b>I. Dunántúli dombos- vidék.</b>																											
1.	Baranya vm.	92.295.0	7.843.5	9.267	—	1.460.0	12.099	—	95.9	5.096	—	1.386.9	15.766	—	116.7	9.028	—	87.187.6	40.956	—	5.600.8	33.295	—	—	50	00*	
2.	Pécs tvj.	4.249.0	—	—	—	—	—	—	—	—	—	—	—	—	4.8	4.300	—	3.840.0	825	—	—	—	—	0.2	11	60**	
3.	Fejér vm.	33.485.1	4.010.0	23.142	21	534.9	4.253	45	88.0	51	16	285.5	4.557	86	12.1	1.494	—	33.485.1	12.405	—	—	—	—	—	—	—	
4.	Székesfehérvár tvj.	—	—	—	—	—	—	—	—	—	—	—	—	—	—	—	—	—	—	—	—	—	—	—	—	—	
5.	Győr vm.	10.407.6	2.092.2	1.875	—	519.6	6.453	02	—	—	—	158	0	—	0.9	26	—	10.407.6	1.031	27	—	—	—	—	—	—	
6.	Moson vm.	4.324.3	375.0	1.125	—	175.8	522	20	—	—	—	114.3	2.133	—	1.3	26	—	4.324.3	2.864	12	360.0	550	—	—	—	—	
7.	Pozsony vm.	1.841.7	640.0	1.920	—	7.7	69	30	—	—	—	2	0	—	—	—	—	1.841.7	305	38	—	—	—	—	—	—	
8.	Győr tvj.	164.2	—	—	—	6.6	60	—	—	—	—	—	—	—	—	—	—	164.2	24	64	—	—	—	—	—	—	
9.	Komárom vm.	42.218.4	3.750.0	49.428	60	945.4	8.096	—	—	—	—	96	0	—	24.6	1.400	—	42.218.4	12.140	—	—	—	—	—	—	—	
10.	Esztergom vm.	24.654.4	1.061.3	2.239	—	805.0	4.088	—	—	—	—	561.5	770	192.0	39.016	—	—	24.654.4	17.587	—	—	—	5305.0	1.108	—	—	
11.	Somogy vm.	96.995.2	15.706.0	17.850	—	1.301.0	12.167	—	—	—	—	2.564.0	27.940	—	4.5	380	—	96.995.2	77.233	—	512.0	12.970	—	—	—	—	
12.	Sopron vm.	27.349.5	888.8	1.780	—	698.7	5.747	—	57.5	60	—	520.3	3.628	—	3.6	129	50	27.349.5	17.642	20	—	—	379.6	960	—	—	
13.	Sopron tvj.	9.653.4	—	—	—	—	—	—	—	—	—	42.4	600	—	4.0	7.000	—	9.653.4	1.790	—	—	—	—	—	—	—	
14.	Tolna vm.	37.396.8	4.913.0	4.577	35	408.4	5.095	60	—	—	—	586.0	13.247	—	3.2	2.309	—	37.396.8	30.523	87	2.185.0	10.279	00	—	550	—	
15.	Vas vm.	42.362.6	8.472.5	8.472	50	562.5	4.471	87	—	—	—	120.0	600	—	6.1	150	—	42.362.6	25.357	—	—	—	2.500.0	1.250	—	—	
16.	Veszprém vm.	150.489.3	33.689.0	40.426	80	1.686.8	13.492	40	—	—	—	1.332.2	16.658	80	103.4	16.151	64	150.489.3	120.391	40	—	—	303	2	300	—	
17.	Zala vm.	137.787.7	24.393.3	15.360	23	1.581.5	20.458	40	1600.0	3.600	—	316.2	3.584	70	108.4	9.500	—	127.332.1	57.894	38	4.5 km*	150	—	—	—	—	
I. összesen:		715.674.2	107.834.6	177.463	69	10.693.9	97.072	24	1.841.4	8.807	16	8.085.3	95.615	36	585.6	9.910	14	699.702.2	418.970	26	8.662.3	57.244	00	9.696.8	5.438	40	
<b>II. Alföld.</b>																											
1.	Bács-Bodrog vm.	10.105.5	4.869.0	8.500	—	43.6	127	20	—	—	—	59.2	256	—	—	—	—	10.100.5	4.233	57	—	—	—	—	—	—	—
2.	Baja tvj.	8.575.7	2.000.0	1.000	—	60.0	180	—	—	—	—	30.0	90	—	—	—	—	8.575.7	2.000	—	—	—	—	—	—	—	—
3.	Békés vm.	4.688.2	—	—	—	338.8	2.300	—	—	—	—	570.5	6.960	—	0.7	120	—	4.688.2	7.073	—	5.6	280	—	—	—	—	
4.	Bihar vm.	4.500.6	711.5	1.557	60	993.0	4.553	—	—	—	—	*316.7	—	—	—	—	—	4.500.6	115	—	—	—	—	—	—	—	
5.	Csanád vm.	1.497.1	—	—	—	26.3	26	30	—	—	—	0.5	8	—	—	—	—	1.497.1	18	86	—	—	—	—	—	—	
6.	Arad vm.	—	—	—	—	—	—	—	—	—	—	—	—	—	—	—	—	—	—	—	—	—	—	—	—	—	—
7.	Torontál vm.	93.1	58.3	583	—	—	—	—	—	—	—	20.0	240	—	—	—	—	93.1	9	31	—	—	—	—	—	—	
8.	Csongrád vm.	5.456.2	—	—	—	150.0	1.500	—	—	—	—	278.0	1.350	—	—	—	—	5.054.4	6.009	—	120.0	560	—	—	—	—	
9.	Hódmezővásárhely vm.	116.3	—	—	—	43.5	43	5	—	—	—	—	—	—	—	—	—	116.3	11	63	—	—	—	—	—	—	
10.	Szeged tvj.	7.036.9	580.0	1.160	—	10.0	150	—	—	—	—	—	—	—	—	—	—	7.036.9	1.300	—	—	—	—	—	—	—	
11.	Volt Szabadka tvj. Tompa Kelebia Csikéria	5.410.5	—	—	—	44.5	300	—	—	—	—	—	—	—	—	—	—	5.410.5	4.130	—	—	—	—	—	—	—	
12.	Hajdú vm.	9.959.9	2.205.0	14.670	—	1.543.0	9.440	10	—	—	—	186.0	5.320	—	—	—	—	9.944.9	1.727	60	—	—	—	—	—	—	
13.	Debrecen tvj.	18.689.2	6.130.6	27.468	—	11.227.3	4.400	*	—	—	—	**4.677.9	—	—	—	—	—	18.689.2	900	—	—	—	—	—	—	—	
14.	Jász-N.-kún-Szolnok vm.	836.5	49.2	68	88	144.7	1.039	—	—	—	—	186.3	3.632	50	—	—	—	70.4	14	08	—	—	—	—	—	—	
15.	Pest-Pilis-Solt-Kisk. vm.	88.802.0	6.337.1	6.564	—	4.020.1	100.689	50	—	—	—	603.0	10.213	—	23.0	20.381	44	65.515.4	62.340	94	2.930.0	4.581	—	5.767.0	2.922	95	
16.	Budapest szfv.	2.939.7	2.4	12	—	150.0	450	—	—	—	—	—	—	—	6.0	4.529	—	2.754.0	4.500	—	—	—	—	—	2.480	—	
17.	Kecskemét tvj.	13.600.4	65.0	263	50	210.0	2.684	—	—	—	—	511.0	21.808	—	***1.0	—	—	13.600.4	1.200	—	—	—	—	—	—	—	
18.	Szabolcs vm.	10.006.8	4.227.1	22.652	—	4.418.7	13.222	—	4.268	8.000	—	398.0	10.091	30	0.5	10	—	10.006.8	2.547	48	—	—	—	—	—	—	
19.	Ung vm.	—	—	—	—	—	—	—	—	—	—	—	—	—	—	—	—	—	—	—	—	—	—	—	—	—	
20.	Szatmár vm.	—	—	—	—	—	—	—	—	—	—	—	—	—	—	—	—	—	—	—	—	—	—	—	—	—	
21.	Ugocea vm.	6.897.8	1.705.0	10.294	—	311.0	4.171	—	—	—	—	718.5	10.986	30	—	—	—	6.897.8	1.047	57	—	—	—	—	—	—	
22.	Bereg vm.	—	—	—	—	—	—	—	—	—	—	—	—	—	—	—	—	—	—	—	—	—	—	—	—	—	
II. összesen:		199.207.4	28.940.2	94.792	98	23.733.7	145.667	10	4.26	8.000	—	8.560.6	70.955	10	31.2	25.040	44	174.552.2	99.178	04	3.055.6	5.421	—	5.767.0	5.402	95	
<b>III. Északi dombosvidék.</b>																											
1.	Abaúj-Torna vm.	34.318.4	5.268.9	12.817	—	714.2	7.342	—	105.4	200	—	34.5	1.275	—	32.7	1.574	—	34.318.4	19.399	—	—	—	—	315.9	450	—	
2.	Borsod vm.	90.059.2	9.516.6	13.172	—	851.4	4.373	—	1.263	4	2.500	583.0	8.646	—	126.2	39.324	—	90.059.2	111.550	—	27.2	447	—	1.305.0	69.792	48	
3.	Gömör- és Kishont vm.	4.618.7	480.5	680	—	—	—	—	371.6	680	—	—	—	—	0.3	100	—	4.618.7	680	—	—	—	—	—	—	—	
4.	Miskolc tvj.	—	—	—	—	—	—	—	—	—	—	—	—	—	—	—	—	—	—	—	—	—	—	—	—	—	
5.	Heves vm.	80.166.4	3.483.2	3.483	20	—	—	—	—	—	—	—	—	—	38.1	186.000	—	80.166.4	21.935	40	—	—	93.5	26.000	—	—	
6.	Nógrád vm.	33.713.6	8.571.3	24.463	—	433.8	537	70	150.0	300	—	36.7	163	—	32.1	6.400	—	33.351.1	17.701	30	—	—	—	—	—	—	
7.	Hont vm.	36.406.9	3.572.9	3.409	—	363.3	8.207	—	400.0	1.200	—	136	0	—	20.7	6.150	—										



11111111



XXIV.

A jóváhagyott erdőgazdasági tervek száma törvényhatóságunkint. 1932.

# XXIV. A jóváhagyott erdőgazdasági tervek száma törvényhatóságonként. 1932.

Folyószám	Törvényhatóság	Az 1879. évi XXXI. t.-c. 17. §. alá tartozó						Az 1879. évi XXXI. t.-c. 17. §. alá nem tartozó						Megjegyzés						
		erdőbirtokon jóváhagyást nyert																		
		rendszeres		ideiglenes		használati terv véd-erdőre		Összes tervek		rendszeres		ideiglenes			használati terv véd-erdőre		Összes tervek			
		gazdasági terv								gazdasági terv										
száma		kat. hold		száma		kat. hold		száma		kat. hold		száma		k. hold		száma		kat. hold		
	<b>I Dunántúli dombos-vidék.</b>																			
1.	Baranya vm.	306	86.718.8	—	—	1	116.2	307	86.835.0	2	2.257.9	—	—	—	—	—	—	2	2.257.9	
2.	Pécs tjt.	1	4.249.0	—	—	—	—	1	4.249.0	—	—	—	—	—	—	—	—	—	—	
3.	Fejér vm.	59	27.328.2	—	—	1	479.6	60	27.807.8	6	5.260.8	—	—	4	416.5	10	5.677.3			
4.	Székesfehérvár tjt.	—	—	—	—	—	—	—	—	—	—	—	—	—	—	—	—	—	—	
5.	Győr vm.	34	8.648.6	—	—	—	—	34	8.648.6	1	221.1	—	—	—	—	—	—	1	221.1	
6.	Moson vm.	28	4.780.1	—	—	—	—	28	4.780.1	—	—	—	—	—	—	—	—	—	—	
7.	Pozsony vm.	10	2.020.9	—	—	—	—	10	2.020.9	—	—	—	—	—	—	—	—	—	—	
8.	Győr tjt.	2	145.9	—	—	—	—	2	145.9	—	—	—	—	—	—	—	—	—	—	
9.	Komárom vm.	47	37.669.2	—	—	9	681.8	56	38.351.0	1	3.645.8	—	—	2	221.6	3	3.867.4			
10.	Esztergom vm.	33	24.443.8	—	—	2	210.6	35	24.654.4	—	—	—	—	—	—	—	—	—	—	
11.	Somogy vm.	320	98.113.9	1	2.278.0	—	—	321	100.391.9	13	5.692.9	—	—	3	48.1	16	5.741.0			
12.	Sopron vm.	91	20.852.6	—	—	—	—	91	20.852.6	8	2.097.9	—	—	—	—	—	—	8	2.097.9	
13.	Sopron tjt.	5	9.502.6	—	—	—	—	5	9.502.6	—	—	—	—	—	—	—	—	—	—	
14.	Tolna vm.	67	31.918.2	—	—	—	—	67	31.918.2	3	2.258.2	—	—	—	—	—	—	3	2.258.2	
15.	Vas vm.	289	32.874.3	—	—	—	20.0	291	32.894.3	9	9.173.4	—	—	—	—	—	—	9	9.173.4	
16.	Veszprém vm.	172	85.451.2	—	—	15	2.151.4	187	87.602.6	2	5.380.8	—	—	7	334.5	9	5.715.3			
17.	Zala vm.	401	133.469.5	—	—	25	1.209.4	426	134.678.9	3	134.9	—	—	60	521.7	63	656.6			Kaposv. m.k.e.g. Győri m. kir. eig.
	<i>I. összesen:</i>	1.866	61.835.9	1	2.278.0	55	4.869.0	1922	615.452.9	48	36.123.7	—	—	76	1.542.4	124	37.666.1			
	<b>II. Alföld.</b>																			
1.	Bács-Bodrog vm.	18	2.785.4	—	—	—	—	18	2.785.4	2	5.796.0	—	—	—	—	—	—	2	5.796.0	
2.	Baja tjt.	4	6.475.4	—	—	—	—	4	6.475.4	—	—	—	—	—	—	—	—	—	—	

3.	Békés vm.	7	1.623.9	—	—	—	—	7	1.623.9	2	3.064.3	—	—	—	—	2	3.064.3
4.	Bihar vm.	12	3.696.0	—	—	—	—	12	3.696.0	1	804.6	—	—	—	—	1	804.6
5.	Csanád vm.	5	1.497.1	—	—	—	—	5	1.497.1	—	—	—	—	—	—	—	—
6.	Arad vm.	—	—	—	—	—	—	—	—	—	—	—	—	—	—	—	—
7.	Torontál vm.	3	93.1	—	—	—	—	3	93.1	—	—	—	—	—	—	—	—
8.	Csongrád vm.	4	5.144.8	—	—	—	—	4	5.144.8	1	311.4	—	—	—	—	1	311.4
9.	Hódmezővásárhely tjv.	1	116.3	—	—	—	—	1	116.3	—	—	—	—	—	—	—	—
10.	Szeged tjv.	2	6.936.7	—	—	—	—	2	6.936.7	—	—	—	—	—	—	—	—
11.	Volt Szabadka tjv.	2	5.280.5	—	—	—	—	2	5.280.5	—	—	—	—	—	—	—	—
12.	Hajdú vm.	18	9.959.9	—	—	—	—	18	9.959.9	—	—	—	—	—	—	—	—
13.	Debrecen tjv.	3	18.689.2	—	—	—	—	3	18.689.2	—	—	—	—	—	—	—	—
14.	Jász-N.-kún-Szolnok vm.	24	836.5	—	—	—	—	24	836.5	—	—	—	—	—	—	—	—
15.	Pest-Pilis-Solt-Kisk. vm.	156	71.5 1.1	9	4.443.4	2	294.0	167	76.288.5	2	5.090.9	—	—	—	—	2	5.090.9
16.	Budapest szfv.	2	2.791.5	2	1 2.0	2	46.2	6	2.939.7	—	—	—	—	—	—	—	—
17.	Kecskemét tjv.	2	13.600.4	—	—	—	—	2	13.600.4	—	—	—	—	—	—	—	—
18.	Szabolcs vm.	28	9.873.9	1	132.9	—	—	29	10.006.8	—	—	—	—	—	—	—	—
19.	Ung vm.																
20.	Szatmár vm.																
21.	Ugocsa vm.	21	4.858.9	—	—	—	—	21	4.858.9	2	2.038.9	—	—	—	—	2	2.038.9
22.	Bereg vm.	—	—	—	—	—	—	—	—	—	—	—	—	—	—	—	—

II. összesen:

312 165.810.6 | 12 4.678.3 | 4 340.2 | 328 170.829.1 | 10 17.106.1 | — — — — | 10 17.106.1

III. Északi dombosvidék.

1.	Abaúj-Torna vm.	123	29.923.3	—	—	—	—	123	29.923.3	3	2.559.3	—	—	1	99.4	4	2.658.7
2.	Borsod vm.	178	83.450.1	—	—	—	—	178	83.450.1	7	5.145.8	—	—	4	64.6	11	5.210.4
3.	Gömör- és Kishont vm.	31	474.2	—	—	—	—	31	474.2	1	2.407.6	—	—	—	—	1	2.407.6
4.	Miskolc tjv.	—	—	—	—	—	—	—	—	—	—	—	—	—	—	—	—
5.	Heves vm.	79	70.013.2	—	—	6	234.0	85	70.247.2	10	6.479.6	—	—	12	531.7	22	7.011.3
6.	Nógrád vm.	123	10.102.3	—	—	—	2	579.0	125	10.681.3	—	—	—	—	—	—	—
7.	Hont vm.	17	4.543.0	7	2.177.5	—	—	24	6.720.5	—	—	—	—	—	—	—	—
8.	Zemplén vm.	84	13.506.4	—	—	—	—	84	13.506.4	1	99.4	—	—	—	—	1	99.4

III. összesen:

635 212.012.5 | 7 2.177.5 | 8 813.0 | 650 215.003.0 | 22 16.691.7 | — — 17 695.7 | 39 17.387.4

Összesítés:

I. összesen:	1.866	608.305.9	1	2 278.0	55	4.869.0	1922	615.452.9	48	36.123.7	—	—	76	1.542.4	124	37.666.1
II. összesen:	312	165.810.6	12	4.678.3	4	340.2	328	170.829.1	10	17.106.1	—	—	—	—	10	17.106.1
III. összesen:	635	212.012.5	7	2.177.5	8	813.0	650	215.003.0	22	16.691.7	—	—	17	695.7	39	17.387.4
Fő-összeg:	2.813	986.129.0	20	9.133.8	67	6.022.2	2900	1.001.285.0	80	69.921.5	—	—	93	2.238.1	173	72.159.6



XXV.

Erdőgazdasági forgalmi berendezések törvényhatóságokint.  
1932.

1851

1866

# XXV. Erdőgazdasági forgalmi berendezések törvényhatóságokint. 1932.

Folyószám	Törvényhatóság	Szárason való szállítás eszközei											Vizen való szállítás eszközei			Megjegyzés										
		kövezeit erdei		erdei földút	facusztató	földcsusztató	csusztató út	erdei vasút				síklok, felvonók	sodrony-kötél-ergettyűk	telefon	vízitógó		gőreb	berendezeti pályak	usztalásra	tulajozásra	vontató hajók					
		fő-út	mel-lek-					gőz-üzemű	benzin	villamos	ló											pályák	ergettyűk	száma	km	sz.
<b>I. Dunántúli dombos-vidék.</b>																										
1.	Baranya vm.	8.9	1.5	580.9	—	—	—	2.5	—	—	—	—	—	—	—	—	—	—	—	—	1					
2.	Pécs tjv.	11.8	1.4	—	—	—	—	—	—	—	—	—	—	—	—	—	—	—	—	—	—					
3.	Fejér vm.	20.9	20.0	486.0	—	0.2	22.0	6.0	—	—	—	—	—	—	—	—	—	—	—	—	—					
4.	Székesfehérvár tjv.	—	—	—	—	—	—	—	—	—	—	—	—	—	—	—	—	—	—	—	—					
5.	Győr vm.	—	—	128.4	—	—	—	—	—	—	—	—	—	—	—	—	—	—	—	—	1*					
6.	Moson vm.	4.7	5.0	170.7	—	—	—	—	—	—	—	—	—	—	—	—	—	—	—	—	—					
7.	Pozsony vm.	—	—	2.1	—	—	—	—	—	—	—	—	—	—	—	—	—	—	—	—	—					
8.	Győr tjv.	—	—	—	—	—	—	—	—	—	—	—	—	—	—	—	—	—	—	—	—					
9.	Komárom vm.	—	2.0	809.5	—	—	—	16.7	—	—	—	—	—	—	—	—	—	—	—	—	—					
10.	Esztergom vm.	12.0	—	273.2	—	—	—	23.0	—	7.5	0.2	—	—	—	—	—	—	—	—	—	—					
11.	Somogy vm.	—	—	948.0	—	—	—	—	—	—	—	—	—	—	—	—	—	—	—	—	—					
12.	Sopron vm.	19.6	14.5	279.4	—	—	—	16.0	—	—	—	—	—	—	—	—	—	—	—	—	—					
13.	Sopron tjv.	—	21.9	34.2	—	—	—	—	—	—	—	—	—	—	—	—	—	—	—	—	—					
14.	Tolna vm.	1.3	6.0	683.4	—	—	—	—	—	7.5	—	—	—	—	—	—	—	—	—	—	—					
15.	Vas vm.	20.0	—	695.0	—	—	—	—	—	—	—	—	—	—	—	—	—	—	—	—	—					
16.	Veszprém vm.	50.2	2.0	1.361.9	0.1	—	—	39.3	—	—	13.2	—	—	—	—	—	—	—	—	—	—					
17.	Zala vm.	—	1.5	751.8	—	—	—	94.6	—	—	—	—	—	—	—	—	—	—	—	—	—					
<b>I. összesen:</b>		149.4	75.8	7204.5	0.1	0.2	22.0	198.1	—	—	28.2	0.2	—	—	—	—	—	—	—	—	—	2				
<b>II. Alföld.</b>																										
1.	Bács-Bodrog vm.	—	—	96.2	—	—	—	—	—	—	—	—	—	—	—	—	—	—	—	—	—	—				
2.	Baja tjv.	—	—	8.5	—	—	—	—	—	—	—	—	—	—	—	—	—	—	—	—	—	3*				

\* Dereglye 1 drb csónak

\*1 vontatóhajó és 2 uszáló

3.	Békés vm.	—	—	183.5	—	—	—	—	—	—	—	—	—	—	10.5	—	—	—	—	—
4.	Bihar vm.	—	—	33.0	—	—	—	—	—	—	—	—	—	—	—	—	—	—	—	—
5.	Csanád vm.	—	—	—	—	—	—	—	—	—	—	—	—	—	—	—	—	—	—	—
6.	Arad vm.	—	—	—	—	—	—	—	—	—	—	—	—	—	—	—	—	—	—	—
7.	Torontál vm.	—	—	—	—	—	—	—	—	—	—	—	—	—	—	—	—	—	—	—
8.	Csongrád vm.	—	—	15.0	—	—	—	—	—	—	—	—	—	—	26.0	—	—	—	—	—
9.	Hódmezővásárhely tjv.	—	—	—	—	—	—	—	—	—	—	—	—	—	—	—	—	—	—	—
10.	Szeged tjv.	—	—	150.0	—	—	—	—	—	—	—	—	—	—	—	—	—	—	—	—
11.	Volt Szabadka tjv. Tomba, Kelebia, Csikeria	—	—	—	—	—	—	—	11.0	—	—	—	—	—	—	—	—	—	—	—
12.	Hajdú vm.	—	—	169.0	—	—	—	—	—	—	—	—	—	—	—	—	—	—	—	—
13.	Debrecen tjv.	—	—	437.5	—	—	—	13.8	—	—	—	—	—	—	88.5	—	—	—	—	—
14.	Jász-N.-kun-Szolnok vm.	—	—	15.0	—	—	—	—	—	—	—	—	—	—	—	—	—	—	—	—
15.	Pest-Pilis-Solt-Kisk. vm.	9.7	8.0	664.2	—	—	—	—	—	—	—	—	—	—	25.0	—	—	—	—	3
16.	Budapest szfv.	4.5	8.0	370.3	—	—	—	—	—	—	—	—	—	—	18.5	—	—	—	—	3
17.	Kecskemét tjv.	—	—	12.0	—	—	—	—	—	—	—	—	—	—	—	—	—	—	—	—
18.	Szabolcs vm.	—	—	157.3	—	—	—	17.0	—	—	—	—	—	—	30.5	—	—	—	—	—
19.	Ung vm.	—	—	—	—	—	—	—	—	—	—	—	—	—	—	—	—	—	—	—
20.	Szatmár vm.	—	—	—	—	—	—	—	—	—	—	—	—	—	—	—	—	—	—	—
21.	Ugocsa vm.	—	—	64.0	—	—	—	—	—	—	—	—	—	—	—	—	—	—	—	—
22.	Bereg vm.	—	—	—	—	—	—	—	—	—	—	—	—	—	—	—	—	—	—	—

II. összesen: 14.2 16.0 2375.5 — — — 39.8 11.0 — — — — — 261.2 — — — — 9

III. Északi dombosvidék.


1.	Abaúj-Torna vm.	26.3	7.4	441.7	—	—	59.4	20.3	—	—	—	—	—	—	35.5	—	—	—	—	—
2.	Borsod vm.	95.6	23.4	1,377.5	0.7	—	17.0	55.4	—	—	0.6	10.0	—	—	46.1	—	—	—	—	—
3.	Gömör- és Kishont vm.	5.0	—	61.8	—	—	—	—	—	—	—	—	—	—	—	—	—	—	—	—
4.	Miskolc tjv.	—	—	—	—	—	—	—	—	—	—	—	—	—	—	—	—	—	—	—
5.	Heves vm.	27.8	18.0	414.6	—	—	—	52.7	—	—	0.2	—	—	—	23.5	—	—	—	—	—
6.	Nógrád vm.	16.8	10.7	554.9	—	—	—	16.0	—	—	—	—	—	—	41.6	—	—	—	—	—
7.	Hont vm.	—	—	259.0	—	—	—	—	5.5	—	—	—	—	—	43.5	—	—	—	—	—
8.	Zemplén vm.	53.5	4.6	691.5	—	48.0	36.0	15.4	—	—	—	—	—	—	21.6	—	—	—	—	—

III. összesen: 225.0 64.1 3797.0 0.7 48.0 112.4 159.8 5.5 — — 0.8 10.0 — — 211.8 — — — —

Összesítés:

I. összesen:	149.4	75.8	7204.5	0.1	0.2	22.0	198.1	—	—	28.2	0.2	—	—	659.5	—	112.0	—	—	—	2
II. összesen:	14.2	16.0	2375.5	—	—	—	30.8	11.0	—	—	—	—	—	261.2	—	—	—	—	—	9
III. összesen:	225.0	64.1	3797.0	0.7	48.0	112.4	159.8	5.5	—	0.8	10.0	—	—	211.8	—	—	—	—	—	—

Főösszeg: 388.6 155.9 13,377. 0.8 48.2 134.4 388.7 16.5 — — 28.2 1.0 10.0 — — 1132.5 — 112.0 — 11





XXVI.

Erdei munkásviszonyok törvényhatóságokint. 1932.

# XXVI. Erdei munkásviszonyok törvényhatóságokint. 1932.

Folyószám	Törvényhatóság	Az erdei munkák közül										Megjegyzés
		a fatermelésnél	a faanyag szállításnál	erdei vasut-üzemben	erdősítésnél	erdészeti építkezésnél	fűrészüzemnél	szénégetésnél	mészégetésnél	kőbányáknál	egyéb erdei munkáknál	
		alkalmazott erdei munkások száma										
<b>I. Dunántúli dombos-vidék.</b>												
1.	Baranya vm.	3.355	*737	28	2.248	346	—	24	—	138	364	* A faanyagszállításnál 6, vasútnál 8 állandó, a többi ideiglenes munkás. Ideiglenes munkások. Ideiglenes munkások. Idénymunkások. Idénymunkások. Idénymunkások. * 64+12+12+4+4+4+6=106 állandó, a többi idénymunkás. ** Ebből 104 állandó munkás, a többi idénymunkás. *** Ebből 105 állandó munkás. Idénymunkások. Idénymunkások. Ideiglenes munkások. * 195 állandó, a többi idénymunkás. ** 1646+700+90+84+99+97=2716 állandó a többi idénymunkás. Idénymunkások.
2.	Pécs tjv.	50	30	—	150	—	—	—	—	100	80	
3.	Fejér vm.	2.703	770	60	2.238	42	18	15	17	135	148	
4.	Székesfehérvár tjv.	—	—	—	—	—	—	—	—	—	—	
5.	Győr vm.	1.150	120	—	115	—	—	—	—	—	—	
6.	Moson vm.	840	80	—	75	—	—	—	—	—	—	
7.	Pozsony vm.	36	10	—	30	—	—	—	—	—	—	
8.	Győr tjv.	—	—	—	—	—	—	—	—	—	—	
9.	Komárom vm.	1.331	*264	*12	714	*12	*4	*4	*4	*6	—	
10.	Esztergom vm.	773	**152	**20	478	**20	—	—	**8	**30	—	
11.	Somogy vm.	15.156	3.550	28	10.648	254	**420	100	—	—	3.354	
12.	Sopron vm.	2.650	635	—	820	—	—	—	—	—	—	
13.	Sopron tjv.	1.230	325	—	400	—	—	—	—	20	—	
14.	Tolna vm.	3.583	611	20	1.184	82	—	—	—	—	362	
15.	Vas vm.	4.950	1.023	—	2.191	*96	*77	*12	—	*10	535	
16.	Veszprém vm.	**3932	**793	**90	2.092	84	**84	268	**99	**97	632	
17.	Zala vm.	8.796	2.255	86	4.794	—	186	28	13	67	1.373	
<b>I. összesen:</b>		<b>50.535</b>	<b>11.355</b>	<b>344</b>	<b>28.177</b>	<b>936</b>	<b>789</b>	<b>451</b>	<b>141</b>	<b>607</b>	<b>6.848</b>	
<b>II. Alföld.</b>												
1.	Bács-Bodrog vm.	450	110	12	180	—	—	7	—	—	10	
2.	Baja tjv.	20	10	—	15	—	—	—	—	—	15	

3.	Békés vm.	2.320	387	—	878	2	52	—	—	—	220	Ideiglenes, illetve idénymunkások.
4.	Bihar vm.	1.160	198	—	4.220	2	2	—	—	—	42	Ideiglenes, illetve idénymunkások.
5.	Csanád vm.	140	28	—	50	—	—	—	—	—	—	Idénymunkások.
6.	Arad vm.	31	8	—	12	—	—	—	—	—	—	Idénymunkások.
7.	Torontál vm.	43	9	—	14	—	—	—	—	—	—	Idénymunkások.
8.	Csongrád vm.	450	80	—	140	—	—	—	—	—	—	Idénymunkások.
9.	Hódmezővásárhely tjv.	—	—	—	—	—	—	—	—	—	—	—
10.	Szeged tjv.	600	120	—	200	—	—	—	—	—	—	Idénymunkások.
11.	Volt Szabadka tjv. <small>Tompa, Kelebia, Csikéria</small>	800	60	12	120	—	—	—	—	—	10	Ideiglenes, illetve idénymunkások.
12.	Hajdú vm.	1.693	185	—	5.218	3	—	—	—	—	104	Ideiglenes, illetve idénymunkások.
13.	Debrecen tjv.	597	144	*34	554	58	*8	—	—	—	525	* 42 állandó munkás, a többi ideiglenes, illetve idénymunkás.
14.	Jász-N.-kún-Szolnok vm.	418	188	—	728	3	22	—	—	—	47	Ideiglenes, illetve idénymunkások.
15.	Pest-Pilis-Solt-Kisk. vm.	3.535	896	20	3.576	77	—	—	—	54	981	12 állandó, többi idénymunkás.
16.	Budapest szfv.	240	48	—	120	4	—	—	—	2	4	Idénymunkások.
17.	Kecskemét tjv.	255	45	—	237	10	—	—	—	—	216	Idénymunkások.
18.	Szabolcs vm.	6.255	975	—	2.696	8	16	—	—	—	255	Ideiglenes, illetve idénymunkások.
19.	Ung vm.											
20.	Szatmár vm.	1.190	178	—	3.300	4	23	6	—	—	90	Ideiglenes, illetve idénymunkások.
21.	Ugocsa vm.	—	—	—	—	—	—	—	—	—	—	—
22.	Bereg vm.	387	160	—	630	2	—	—	—	—	35	Ideiglenes, illetve idénymunkások.

II. összesen: 20.584 | 3.822 | 78 | 22.888 | 173 | 123 | 13 | — | 56 | 2.554

### III. Északi dombosvidék.

1.	Abaúj-Torna vm.	2.552	*894	*37	959	*24	20	*21	*11	*28	236	* Ezekből: 40+37+8+9+5+8=107 állandó munkás, a többiek idénymunkások.
2.	Borsod vm.	3.977	1.119	*162	1.246	114	*70	128	144	*91	42	* Ezekből: 137+20+60=217 állandó munkás, a többiek idénymunkások.
3.	Gömör- és Kishont vm.	529	50	—	50	—	—	—	—	—	12	Idénymunkások.
4.	Miskolc tjv.	—	—	—	—	—	—	—	—	—	—	** Ezekből: 89+115+48+14=296 állandó munkás, a többiek idénymunkások.
5.	Heves vm.	2.427	1.101	**89	4.405	518	**115	111	**48	**44	963	Idénymunkások
6.	Nógrád vm.	5.938	2.392	—	2.868	29	—	—	—	90	38	Idénymunkások
7.	Hont vm.	2.774	1.476	—	1.874	14	—	—	—	43	18	Idénymunkások
8.	Zemplén vm.	1.154	256	8	800	3	—	—	—	15	51	Idénymunkások.

III. összesen: 19.351 | 7.288 | 296 | 12.202 | 702 | 205 | 260 | 203 | 311 | 1.360

### Összesítés:

I. összesen:	50.535	11.355	344	28.177	936	789	451	141	607	6.848
II. összesen:	20.584	3.829	78	22.888	173	123	13	—	56	2.554
III. összesen:	19.351	7.288	296	12.202	702	205	260	203	311	1.360
Fő-összeg:	90.470	22.472	718	63.267	1.811	1.117	724	344	974	10.762



XXVII.

Fát feldolgozó művek és gyárak törvényhatóságunkint. 1932.

# XXVII. Fát feldolgozó művek és gyárak törvényhatóságunkint. 1932.

Folyószám	Törvényhatóság	A fát feldolgozó mű és gyár megnevezése																Jegyzet								
		fűrészmű						a fűrészművel kapcsolatos																		
		benzin-	gőz-	olaj-	villany-	egyéb	viz-	esztergapad	gyalu-	maró-	fűrő-	csapoló- és préselő-	furnir-	zsindely-	kaptafa-	sámfa-	bot-		gyufa huzal-	hajlított bútór-	gyújtódoboz-	papírmalom-	fagyapot-	láda-	tűzifaaprító-	egyéb
erőre berendezve						s	z	á	m	a																
<b>I. Dunántúli dombos- vidék.</b>																										
1.	Baranya vm.	—	2	—	—	—	—	—	—	—	—	—	—	—	—	—	—	—	—	—	—	—	—	—		
2.	Pécs tjv.	—	—	—	—	—	—	—	—	—	—	—	—	—	—	—	—	—	—	—	—	—	—	—		
3.	Fejér vm.	—	1	1	1	1	3	1	1	1	1	—	—	—	—	—	—	—	—	—	—	—	—	—		
4.	Székesfehérvár tjv.	—	—	—	—	—	—	—	—	—	—	—	—	—	—	—	—	—	—	—	—	—	—	—		
5.	Győr vm.	—	—	—	—	—	—	—	—	—	—	—	—	—	—	—	—	—	—	—	—	—	—	—		
6.	Moson vm.	—	—	—	—	—	—	—	—	—	—	—	—	—	—	—	—	—	—	—	—	—	—	—		
7.	Pozsony vm.	—	—	—	—	—	—	—	—	—	—	—	—	—	—	—	—	—	—	—	—	—	—	—		
8.	Győr tjv.	—	—	—	—	—	—	—	—	—	—	—	—	—	—	—	—	—	—	—	—	—	—	1		
9.	Komárom vm.	—	—	—	—	1	—	—	—	—	—	—	—	—	—	—	—	—	—	—	—	—	—	—		
10.	Esztergom vm.	—	—	1	—	—	—	1	—	1	—	—	—	—	—	—	—	—	—	—	—	—	—	—		
11.	Somogy vm.	—	12	1	—	1	1	—	—	—	—	—	—	—	—	—	—	—	—	—	—	—	1	—		
12.	Sopron vm.	—	—	—	—	—	—	—	—	—	—	—	—	—	—	—	—	—	—	—	—	—	—	—		
13.	Sopron tjv.	—	—	—	—	—	—	—	—	—	—	—	—	1	—	—	—	—	—	—	—	—	—	—		
14.	Tolna vm.	—	—	—	—	—	—	—	—	—	—	—	—	—	—	—	—	—	—	—	—	—	—	—		
15.	Vas vm.	—	5	—	3	—	—	3	—	—	—	—	—	—	—	—	—	—	—	—	—	—	—	—		
16.	Veszprém vm.	—	5	—	1	1	—	3	3	2	3	1	2	2	2	1	—	—	1	—	1	—	—	2		
17.	Zala vm.	2	4	—	—	—	—	2	4	—	1	—	—	—	—	—	—	—	—	—	—	—	—	—		
<i>I. összesen:</i>		2	29	2	6	2	5	7	12	3	6	1	2	2	3	1	—	—	1	—	1	—	—	1	3	
<b>II. Alföld.</b>																										
1.	Bács-Bodrog vm.	—	—	—	—	—	—	—	—	—	—	—	—	—	—	—	—	—	—	—	—	—	—	—		
2.	Baja tjv.	—	—	—	—	—	—	—	—	—	—	—	—	—	—	—	—	—	—	—	—	—	—	—		

3.	Békés vm.	3	2	1	19	1	—	10	26	16	8	3	—	—	1	—	3	1	1	1	—	—	—	—	1*	* Hántológép	
4.	Bihar vm.	—	—	—	—	—	—	—	—	—	—	—	—	—	—	—	—	—	—	—	—	—	—	—	1		
5.	Csanád vm.	—	—	—	—	—	—	—	—	—	—	—	—	—	—	—	—	—	—	—	—	—	—	—	—		
6.	Arad vm.	—	—	—	—	—	—	—	—	—	—	—	—	—	—	—	—	—	—	—	—	—	—	—	—		
7.	Torontál vm.	—	—	—	—	—	—	—	—	—	—	—	—	—	—	—	—	—	—	—	—	—	—	—	—		
8.	Csongrád vm.	—	5	—	—	1*	—	3	3	—	2	—	—	—	—	—	—	—	—	—	—	—	—	—	—	* Szívógáz-	
9.	Hódmezővásárhely tjv.	—	1	—	—	1	—	8	1	—	—	—	—	—	1	—	—	—	—	—	—	—	—	—	—	[motor	
10.	Szeged tjv.	—	4	—	—	—	—	—	2	—	—	—	—	—	—	—	1	1	1	—	—	—	—	—	—	2*	* Bőr- és kefe-
	Tompa, Kelebia, Csikéria	—	—	—	—	—	—	—	—	—	—	—	—	—	—	—	—	—	—	—	—	—	—	—	—	gyár	
11.	Volt Szabadka tjv.	—	—	—	—	—	—	—	—	—	—	—	—	—	—	—	—	—	—	—	—	—	—	—	—		
12.	Hajdú vm.	—	—	—	—	—	—	—	—	—	—	—	—	—	—	—	—	—	—	—	—	—	—	—	—		
13.	Debrecen tjv.	—	1	—	—	—	—	—	2	—	1	—	—	—	—	—	—	—	1	—	—	—	—	—	—		
14.	Jász-N.-kún-Szolnok vm.	—	10	—	1	1	—	—	9	—	—	1	—	—	—	—	—	—	—	—	—	1	—	—	—	* Adatok egy- része nem érkezett be	
15.	Pest-Pilis-Solt-Kisk. vm.*	—	2	—	—	—	—	3	—	—	—	10	—	—	—	—	—	—	—	—	—	—	—	—	—		
16.	Budapest szfv.*	—	10	—	1	—	—	7	22	1	5	1	—	—	1	—	—	—	—	—	—	1	2	9	9		
17.	Kecskemét tjv.	—	—	—	—	—	—	—	—	—	—	—	—	—	—	—	—	—	—	—	—	—	—	—	—		
18.	Szabolcs vm.	—	2	—	—	—	—	—	1	—	—	—	—	—	—	—	—	—	—	—	—	—	—	—	—		
19.	Ung vm.	—	—	—	—	—	—	—	—	—	—	—	—	—	—	—	—	—	—	—	—	—	—	—	—		
20.	Szatmár vm.	—	—	—	—	—	—	—	—	—	—	—	—	—	—	—	—	—	—	—	—	—	—	—	—		
21.	Ugocsa vm.	—	2	—	—	—	—	—	1	—	—	—	—	—	—	—	—	—	—	—	—	—	—	—	—		
22.	Bereg vm.	—	—	—	—	—	—	—	—	—	—	—	—	—	—	—	—	—	—	—	—	—	—	—	—		

II. összesen: 3 39 1 21 4 — 31 67 17 16 5 10 — 3 — 3 3 3 3 — 2 3 9 13

III. Északi dombosvidék.

1.	Abaúj-Torna vm.	—	2	—	—	—	—	1	1	1	1	—	—	2	—	—	—	—	—	—	—	—	—	—	—	—	
2.	Borsod vm.	—	2	—	—	—	—	—	—	—	—	—	—	—	—	—	—	—	—	—	—	—	—	—	—	—	
3.	Gömör- és Kishont vm.	—	—	—	—	—	—	—	—	—	—	—	—	—	—	—	—	—	—	—	—	—	—	—	—	—	
4.	Miskolc tjv.	—	2	—	1	—	—	1	7	—	3	2	—	2	—	—	1	—	—	—	—	—	—	—	—	—	
5.	Heves vm.	—	2	—	—	—	—	—	8	—	—	—	—	—	—	—	—	—	—	—	—	—	—	—	—	—	
6.	Nógrád vm.	—	—	—	—	—	—	—	—	—	—	—	—	—	—	—	—	—	—	—	—	—	—	—	—	—	
7.	Hont vm.	—	—	—	—	—	—	—	—	—	—	—	—	—	—	—	—	—	—	—	—	—	—	1*	—	—	* Üzemen kívül
8.	Zemplén vm.	—	—	—	—	—	—	—	—	—	—	—	—	—	—	—	—	—	—	—	—	—	—	—	—		

III. összesen: — 8 — 1 — — 2 16 1 4 2 — 4 — — 1 — — — 1 — — —

Összesítés:

I. összesen:	2	29	2	6	2	5	7	12	3	6	1	2	2	3	1	—	—	1	—	1	—	—	1	3	
II. összesen:	3	39	1	21	4	—	31	67	17	16	5	10	—	3	—	3	3	3	3	—	2	3	9	13	
III. összesen:	—	8	—	1	—	—	2	16	1	4	2	—	4	—	—	1	—	—	—	1	—	—	—	—	
Főösszeg:	5	76	3	28	6	5	40	95	21	26	8	12	6	6	1	4	3	4	3	2	2	3	10	16	





XXVIII.

Az állami kezelésben levő erdőbirtokok tulajdonjogi minősége,  
száma és kiterjedése törvényhatóságonként. 1933.








XXIX.

**Magyarország állami erdészeti adminisztrációja. 1934.**

# XXIX. Magyarország állami erdészeti adminisztrációja. 1934.

Folyószám	M. kir. erdőigazgatóság székhelye	M. kir. erdőfelügyelői kerület helye	Törvényhatóság neve	Erdőterület	Erdőigazgatósági központi létszám			Erdőfelügyelői létszám			Alárendelt erdőhivatalok			Megjegyzés				
					erdőmérnök	számvevőszéki tiszti	altiszt	egyéb alkalmazott	erdőmérnök	altiszt	egyéb alkalmazott	díjnok	száma		erdőmérnök	altiszt	egyéb alkalmazott	
																		kat.
1.	Kaposvár	Kaposvárott az erdőigazgatóságnál	—	—	105.186.8	7	2	4	1	—	—	—	—	—	* Egyik erdőfelügyelő, a másik beosztott erdőmérnök			
						—	—	—	—	1	1	1	—	3		3	—	
						—	—	—	—	—	—	—	—	—		—	—	—
						—	—	—	—	—	—	—	—	—		—	—	—
						—	—	—	—	—	—	—	—	—		—	—	—
2.	Győr	Győrött az erdőigazg.-nál	—	—	204.9	7	2	3	*1	—	—	—	—	—	* Miniszteri irodatiszt			
					34.911.8	—	—	—	—	—	—	—	—	—		—		
					9.910.0	—	—	—	—	1	1	—	—	2		3	—	
					34.075.3	—	—	—	—	—	—	—	—	—		—	—	
					120.337.9	—	—	—	—	2	1	1	—	3		3	—	
					144.348.1	—	—	—	—	—	—	—	—	—		—	—	
					*119.1	—	—	—	—	1	—	—	—	1		2	4	1
38.5	—	—	—	—	—	—	—	—	—	—	—	—	* Nagyhidegküli erdőbirtok, az erdőigazgatóság kezelésében					
56.391.0	—	—	—	—	1	1	—	—	1	1	1							
75.126.2	—	—	—	—	1	1	—	—	1	1	2							
—	—	—	—	—	—	—	—	—	—	—	—							
—	—	—	—	—	—	—	—	—	—	—	—							
3.	Gödöllő	Gödöllőn az erdőigazg.-nál	—	—	—	11	2	7	11	—	—	—	—	Szeged e. t.				
					1.891.2	—	—	—	—	—	—	—	—		—			
					247.5	—	—	—	—	—	—	—	—		—			
—	—	—	—	—	—	—	—	—	—	—	—	—						
—	—	—	—	—	—	—	—	—	—	—	—	—						
—	—	—	—	—	—	—	—	—	—	—	—	—						

3.	Gödöllő	Szeged	Csongrád vm. Hódmezővásárhely	10.281.2 279.5	—	—	—	—	—	—	—	1	—	1	1	Budapest e. f.  Balassagyarmat [e. f.]		
			Szeged szkv. Pest-Pilis-Solt-Kiskun vm.	7.955.0	—	—	—	—	—	—	—	1	2	—	1		2	
	Budapest	Budapest szfv. Kecskemét tjv.	225.758.5 3.110.7	—	—	—	—	3	1	1	—	9	10	38	75			
	Balassagyarmat	Nógrád vm. Hont vm.	106.547.8 39.520.4	—	—	—	—	3	1	1	—	—	—	—	—			
4.	Debrecen	Debrecenben az erdőigazgatóságnál	—	—	8	2	3	7	—	—	—	—	—	—	—			
		Szolnok	Békés vm. Jász-Nagykun-Szolnok vm.	10.415.4 7.040.1	—	—	—	—	1	—	—	—	1	1	4		1	
		Debrecen vidéki	Bihar vm.	8.703.5	—	—	—	—	—	—	—	—	—	—	—		—	
		Debrecen városi	Hajdu vm. Debrecen sz. kir. város	13.096.2 18.854.7	—	—	—	—	1	—	—	—	1	1	—		2	
		Nyíregyháza	Szabolcs és Ung k. e. e. vm. Szatmár, Ugocsa és Bereg k. e. e. vm.	40.224.5 18.782.5	—	—	—	—	—	—	—	—	—	3	3		—	—
						—	—	—	—	1	1	—	—	3	3		3	3
5.	Miskolc	Az erdőigazgatóságnál Szikszó	—	—	15	4	11	2	—	—	—	—	—	—	—			
		Miskolc	Abaúj-Torna vm. Borsod vm.	84.490.6 162.781.0	—	—	—	—	1	1	—	—	1	1	—		—	
		Eger	Gömör- és Kishont vm. Heves vm.	22.285.4 124.732.4	—	—	—	—	3	2	5	—	9	9	40		—	
		Sátoraljaújhely			—	—	—	—	—	—	—	—	—	1	1		2	—
				Zemplén vm.	53.476.7	—	—	—	—	2	1	1	—	6	7		3	—
6.	Földmív. miniszt. igazg. személyz.	—	—	—	20	9	—	—	—	—	—	—	—	—	—			
Összesítés:																		
1.	Kaposvár	—	—	599.122.2	7	2	4	1	6	3	2	—	9	14	2	—		
2.	Győr	—	—	475.462.8	7	2	3	1	6	4	1	1	9	12	4	—		
3.	Gödöllő	—	—	413.479.1	11	2	7	11	7	2	3	—	13	15	50	81		
4.	Debrecen	—	—	117.116.9	8	2	3	7	4	2	—	—	8	8	7	6		
5.	Miskolc	—	—	447.766.1	15	4	11	2	7	4	7	—	19	20	48	—		
6.	Földmív. miniszt. igazg. személyz.	—	—	—	20	9	—	—	—	—	—	—	—	—	—	—		
Főösszeg:		—	—	2.052.947.1	68	21	28	22	30	15	13	—	158	69	111	87		





XXX.

Magyarország erdészeti szakoktatása.

- a) A soproni „M. kir. bányamérnöki és erdőmérnöki főiskola” erdőmérnöki osztálya. 1933—34. tanév.
- b) M. kir. erdőgazdasági szakiskola, Esztergom. 1934.
- c) M. kir. erdőőri és vadőri iskolák. Esztergom és Királyhalom. 1934.

# XXX/a. A soproni „M. kir. Bányamérnöki és Erdőmérnöki Főiskola“ erdőmérnöki osztálya.

A „M. kir. Bányamérnöki és Erdőmérnöki Főiskola“ által közölt adatok.

M. kir. bányamérnöki és erdőmérnöki főiskola	Tan- személyzet				Egyéb személyzet				A hallgatók száma				Elő- adások, tan- tárgyak, gyakorlatok		Szigorlatok				Oklevelek száma				Tandij- mentes- ség		Ösztöndíjak																						
	rendes tanár	rk. tanár	adjunktus	tanársegéd	előadó	irodai	gazdasági	műszaki altszjt	szakaltszjt	I. és II. o. altszjték és kisegítő szolgák	I. félév elején		II. félév elején		száma	heti óra- száma	mérnöki		szigorlat	doktori szigorlat	mér- nöki		doktori		félévben	egész évben	500 P rendes állami	800 P rendes közfizetési																			
											évfolyam	I.	II.	III.			IV.	főiskola kötelelésében álló be nem iratkozott hallgatók			évfolyam	I.	II.	III.					IV.	főiskola kötelelésében álló be nem iratkozott hallgatók	I.	II.	első ízben	pótlólag	első ízben	pótlólag	összesen	kötüntetéses	egyéb	honosított oklevél	kötüntetéses	egyéb	honosított oklevél	I.	II.	I.	II.
félévben		I.		II.		félévben		I.		II.		félévben		I.		II.		félévben		I.		II.		félévben		I.		II.																			
1933—34. tanév	8	—	2	4	3	—	2	2	1	6	25	18	13	24	40	23	16	13	24	31	344	159	185	3	14	13	5	—	35	—	18	—	—	—	—	—	7	9	5	3	5	1					

## XXX/b. M. kir. erdőgazdasági szakiskola, Esztergom. 1934.

## XXX/c. M. kir. erdőőri és vadőri iskolák. Esztergom és Királyhalom. 1934.

Folyószám	Az iskola székhelye				Tiszti és altiszti személyzet			Az iskola kezelése alatt áll			Az 1933/34. tanévben volt a		Az 1933. év október havában			Vizsgázott			Megjegyzés
					igazgató	tanár	tanársegéd	főerőőr, erdőőr	erdő	csemetékert			növénykert	Az állam	magánosok	saját	összes	kötő	
	h e k t á r			tanulók száma							eredményel								
<b>b) M. kir. erdőgazdasági szakiskola</b>																			
	Esztergom	1	4	—	4	1.649.04	0.2877	0.2877	50	50	—	—	50	50	932	9	—	50.000	* Egy erdőmérnök Esztergom sz. kir. m. város erdejének kezelésénél
<b>c) M. kir. erdőőri és vadőri iskolák</b>																			
1.	Esztergom	1	4	—	4	1.649.04	0.2877	0.2877	50	50	—	—	50	50	932	9	—	50.000	* L. fennebbi megjegyzést.
2.	Szeged—Királyhalom	1	1	—	2	376.50	1.82	8.69	18	18	—	2	16	18	7	7	4	120.300	



