


III.

267

A
kires-
tári
közala-
pitványi
szb.
birtokok
ismuta-
tása

III.


116





№. E. I.

OEE Könyvtár
ÁII.EII. 2018





A FÖLDMIVELÉSÜGYI MAGYAR KIRÁLYI MINISTER
BIRTOKSTATISZTIKAI KIADVÁNYAI

A KINCSTÁRI, KÖZALAPITVÁNYI
TOVÁBBÁ AZ
EGYHÁZI ÉS SZERZETESI NAGYOBB BIRTOKOK
TERÜLETÉNEK ÉS MIVELÉSI ÁGAK SZERINTI
MEGOSZLÁSÁNAK
KIMUTATÁSA.



A. K. 1843.

*IX/2
/11*

1851

1866

KIADJA A FÖLDMIVELÉSÜGYI MAGY. KIR. MINISTER

BUDAPEST

PESTI KÖNYVNYOMDA-RÉSZVÉNY-TÁRSASÁG

1895



№. E. I.

OEE Könyvtár
Áll. EII. 2018





Hivatalbeli elődöm 1894. márczius hó 28-án közzétette a hitbizományi, községi és közbirtokossági birtokokról szóló részletes statisztikai kimutatásokat és ugyanakkor ígéretet tett arra nézve is, hogy ugyanolyan részletes adatokat fog közzétenni a kincstári és a különféle egyházi nagyobb birtokokról is.

Annak fontosságát, hogy a kincstári, a közalapítványi, végül a különböző nagyobb egyházi birtokterületek művelési ágak szerint is a nagyközönség által megismerhetők legyenek, közvetlen hivatalbeli elődöm is osztotta és a földművelésügyi minisztérium vezetésének átvétele után azonnal rendelkezett, hogy a birtokstatisztikai munkálatoknak ezen birtokkategóriákat felölelő harmadik füzeté munkába vétessék. Midőn én a földművelésügyi tárca vezetését folyó évi november hó 2-án átvettem, e munka már teljesen készen volt, sőt már a nyomda is elkészült a szedéssel, részemről tehát csak a többszörözéshez kelle az engedélyt megadni.

A harmadik füzet elkészítése igen jelentékeny időbe került, mert nemcsak a legtöbbféle birtokkategória van ebben összehalmozva, hanem azért is, mert a kataszter összeállítása óta, azaz 1885. óta, mely időpontnak adatait az 1893. évi január hó 22-én közrebocsátott füzet tartalmazza, valamennyi birtokkategóriában jelentékeny változások állottak elő, a melyeknek kipuhatólása igen sok időbe és fáradságba került. Mindezek az eltérések, a mennyiben ezek a kataszterben is átvezettettek, most 1894. végéig figyelembe vannak véve s így a jelen füzet a kataszternek megfelelő legújabb tényleges állapotot tünteti fel. Itt meg kell ugyanis jegyezni, hogy igen sok birtokváltozás, mely az előző években történt, 1894. végéig nem vezetett a kataszterben keresztül, miután gyakran négy, sőt több év is kell, míg a kataszter a tényleges állapotnak megfelelően kiigazittatik. Ezt főleg tagosításoknál és közbirtokossági területek felosztásánál lépten-nyomon lehet tapasztalni, ennél fogva tehát a mai tényleges állapot a szabadforgalmú birtokra nézve még az alább kimutatottnál is kedvezőbb.

Általában meg lehet állapítani azt, hogy főleg a kincstári birtokoknak nagyobb mértékben történt eladása következtében hazánkban a korlátolt forgalmú birtokok mennyisége 1885. óta csökkent és a szabad forgalmú birtokok mennyisége növekedett. Míg ugyanis a hivatali elődöm által 1893. évi január hó 22-én közzétett kimutatás szerint a korlátolt forgalmú birtokok 1885. évi állapota 16,939.483 holddal és 34⁵⁶/₀-kal, a szabad forgalmúaké pedig 32,080.668 holddal és 65⁴⁴/₀-kal voltak kimutatva, addig az 1894. évi kataszteri állapot szerint a korlátolt forgalmú birtokok 16,803.917 holdat és 34²⁷/₀-ot, a szabad forgalmúak pedig 32,217.239 holdat és 65⁷³/₀-ot tesznek.

E két számadat között az említett 9 év alatt annak daczára, hogy a kincstári birtokok közül ezen idő alatt 178.950 kat. hold adatott el s hogy a közalapítványi birtokoknál is csaknem 25.000 kat. hold a csökkenés, a korlátolt forgalmú birtok mennyisége összesen mégis csak 135.511 kat. holddal csökkent. Hogy a csökkenés csak ilyen csekély, annak oka az, hogy egyfelől ugyanezen idő alatt három új hitbizomány létesítettett, másfelől pedig a korlátolt forgalmú birtokok egyes kategóriáinál is a kataszteri adatok kiigazítása és pontosabb kijegyzése következtében kisebb-nagyobb változások mutatkoztak. Hozzájárul ahhoz, hogy a szabadforgalmú birtokoknál nagyobb emelkedés nem mutatható ki, még az a körülmény is, hogy ámbár újabb időben igen sok közbirtokossági tulajdont képező birtok került felosztás alá, ezek a szabadforgalmú birtokok közt mindaddig azért nem voltak kimutathatók, mert a kataszter kiigazítása, mint már említettem, 4--5 év múlva következik be.

Megközelítőleg mintegy 200.000 holdra lehet tenni azon közbirtokossági területet, a mely az utóbbi 9 év alatt egyéni tulajdonba ment át, vagy átmenőben van s hogy ez a folyamat csökkenőben nincs, igazolja az is, hogy igen jelentékeny azoknak a kérvényeknek a száma, a melyek a közbirtokossági területeknek felosztása iránt a mezőgazdaságról és mezőrendőrségről szóló 1894 : XII. t.-cz alapján hozzám benyújtatnak.

Ezekből a változásokból tehát mégis arra lehet következtetni, hogy hazánkban a korlátolt forgalmú birtokok számaránya állandóan csökkenőben van és hogy ez a javulás most már tartós is lesz, miután a kincstári birtokok eladása még jövőre is folytatatik, a községek fejlődésével s a gazdasági élet haladásával karöltve pedig a terjedelmes községi birtokok egy része is a kedvezőbb földárak következtében mind nagyobb arányokban kerül magánkézre, a közbirtokossági területek pedig, — a mennyiben közszempontokból megengedhető — mindinkább felosztás alá kerülnek.

A jelen munkálat, mint már fentebb is általánosságban említettem, a korlátolt forgalmú birtokoknak következő kategóriáit öleli fel, nevezetesen :

- A) I. a m. kir. kincstári birtokokat,
- II. a m. kir. közalapítványi birtokokat,
- B) I. az ev. reform. egyházi és iskolai alapokat,
- II. az ágostai ev. egyházi és iskolai alapokat,
- III. az unitárius egyházi és iskolai alapokat,
- IV. az erdélyi római kath. státus birtokait és
- V. az erdélyi szász egyetemi alapot,
- C) I. a római katolikus, görög katolikus és görög keleti érsekségek és püspökségek birtokait,
- II. a római és görög katolikus káptalanok birtokait,
- III. a római katolikus és görög katolikus apátságokét, prépostságokét és szerzetes rendek, valamint a görög keleti szerzetes rendek birtokait,

IV. a nagyobb javadalmazású római és görög katolikus és görög keleti egyházi birtokoknak összesített kimutatását és végül

V. a főrendiházi tagsági joggal felruházott római és görög katolikus és görög keleti egyháznagyok birtokainak kimutatását.

A kisebb javadalmazású egyházi (lelkészek, tanítók stb. által élvezett) birtokok kimutatását mellőznöm kellett, mert egyrészt ennek összeállítása igen sok időbe és tetemes pénzbe kerülne, másrészt pedig közgazdasági szempontból különös fontossággal nem is bír.

A.

A kincstári és a közalapítványi birtokok.

A kincstári birtokokra nézve, mint már bevezető soraimban is említettem, itt is különösen ki kell emelnem, hogy az 1893. január hó 22-én közzétett birtokstatisztikai kiadványban foglalt adatok, melyek szerint ezen birtokkategóriára 2,786.410 katasztrális hold volt kimutatva, több irányban módosultak és pedig azért, mert az akkori adatok nagyjából az 1885. évi állapotot tüntették fel; azóta pedig egyrészt a történt eladások következtében csökkentek, másrészt azonban időközben erdőterületek hozzávásárlása útján növekedtek.

A kincstári birtokok jelenlegi állománya 2,708.881 kat. hold, vagyis 77.529 kat. holddal kevesebb, mint az 1893. évi január hó 22-én kimutatott mennyiség.

A pénzügyminiszternek kimutatása szerint az utolsó tíz évben eladott állami birtokok 178.950 kat. holdat tesznek, tekintve azonban azt, hogy ezen eladott birtokterületeknek azon része, a mely a kataszterben átvezetve lett, már az 1893. évi január 22-én megjelent füzetben is a szabad forgalmú birtokok között volt felvéve, másrészt pedig azt, hogy ezen idő alatt a kincstár részére erdőterületek is vásároltattak, a kincstári birtokoknak ezen füzetben kimutatott holdszáma csak 77.529 kat. holddal kisebb, mint az 1893. jan. 22-én közrebocsátott füzetben kimutatott összeg.

A többször idézett első füzetben kimutatott állapot szerint a kincstári birtokok az ország területének 5,68⁰/0-át tették, a jelen adatok szerint 5,52⁰/0-ot. Ez az arány még mindig igen jelentékeny a más államokban mutatkozó arányhoz képest, mert ha a megkötöttség végleiteit feltüntető Oroszországot figyelmen kívül hagyjuk, hol az állami birtok az ország területének 38,5⁰/0-a, csak a porosz királyság hét régi tartományában emelkedik a kincstári birtok 10,61⁰/0-ra, ellenben Ausztriában csak 3,38⁰/0-ot, Franciaországban 1,91⁰/0-ot, Belgiumban 1,33⁰/0-ot tesz.

A hazánkban lévő kincstári birtokok aránya azonban nem oly kedvezőtlen, hogyha az erdőterületet, nádast és földadó alá nem eső területeket a más módon

is művelhető területtől különválasztva vesszük. Ugyanis a kincstári erdőterület 1,987.437, a nádas 5.783 és a földadó alá nem eső terület 99.881 kat. hold. Ez a három terület együttvéve 2,093.101 holdat tesz s e szerint a szántó, kert, rét, legelő és szőlő terület már csak 615.779 hold.

Legkiterjedtebb a kincstári birtok a Tisza-Maros szögén (765.792 kat. hold), a Tisza balpartján (598.884 kat. hold) s az erdélyrészi vármegyékben (494.600 kat. hold) legcsekélyebb a Duna jobb partján (24.440 kat. hold).

Az egyes vármegyéket tekintve, legtöbb a kincstári birtok Máramaros vármegyében (531.770 kat. hold), a miből az erdők 454.265 kat. holdat, Krassó-Szörény vármegyében (377.856 kat. hold), a miből az erdők 326.556 kat. holdat, Ung vármegyében (169.032 kat. hold), a miből az erdők 141.833 kat. holdat, Zólyom vármegyében (158.844 kat. hold), a miből az erdők 134.131 kat. holdat foglalnak el, Temes vármegyében (152.747 kat. hold), Bács-Bodrog vármegyében (131.996 kat. hold), ellenben feltűnően csekély Szilágy, Csik, Győr, Trencsén, Csongrád és Békés vármegyékben.

A vármegye összterületéhez viszonyítva a kincstári birtok leginkább előtérbe lép Zólyom vármegyében (34,89⁰/o), hol egyúttal a kincstári erdőterület a vármegyebelinek majdnem harmadrészét teszi (29,47⁰/o), hasonlók a viszonyok Máramaros vármegyében, hol a kincstári birtok 31,48⁰/o s annak erdőbirtoka 26,89⁰/o, továbbá Ung vármegyében hol a kincstári birtok 30,10⁰/o s annak erdőbirtoka 25,26⁰/o-a a vármegyeinek, végül Liptó vármegyében, hol a kincstári 114.813 kat. hold, a vármegyeinek 30,08⁰/o-a, az erdőterületnek 24,11⁰/o-a.

A 10⁰/o-ot meghaladja a kincstári birtok következő vármegyékben: Krassó-Szörény (19,68), Temes (11,90⁰/o), Hunyad (11,27⁰/o), Maros-Torda (10,95⁰/o), Fogaras (10,45⁰/o) és Bars (10,42⁰/o), a hol azonban egyúttal az erdőterület viszonylag is hasonló magas ⁰/o-ot mutat (Krassó-Szörényben 17,01⁰/o, Maros-Tordában 10,33⁰/o), Temes vármegyében a kincstári birtok erdőterülete a vármegyeinek csak 4,83⁰/o-a, ellenben a szántó, kert és rétterület 2,21⁰/o, mely kategória leginkább Csanád (7,80⁰/o), Bács-Bodrog (3,55⁰/o), Komárom (2,25⁰/o), Torontálban (2,51⁰/o) és Temes vármegyében (2,21⁰/o) lép előtérbe. Rét dolgában leginkább kitűnnek a zólyomi (2,07⁰/o) és ungi (1,65⁰/o) kincstári birtokok.

A kincstári birtokok területe kevés csökkenést mutat Liptó, Baranya, Fejér, Komárom, Moson, Somogy, Tolna, Vas, Veszprém, Zala, Jász-Nagy-Kún-Szolnok, Abauj, Bereg, Sáros, Ung, Bihar, Hajdú és Máramaros vármegyékben; lényegesebb csökkenést Bács-Bodrog, Pest-Pilis-Solt-Kiskún, Borsod, Gömör és Kishont, Zemplén, Szabolcs, Arad, Csanád, Krassó-Szörény, Temes, Torontál és T.-Aranyos vármegyékben.

A kevesbedés legjelentékenyebb a Tisza-Maros szögében (65.023 kat. hold) s a Tisza jobbpartján (7.039 kat. hold).

A m. kir. közalapítványi birtokok két fő kategoriára oszlanak, u. m. a *vallás* és a *tanulmányi* alapra, ez utóbbi pedig magában foglalja a különös rendeltetéssel bíró

m. kir. egyetemi és a bécsi theresianumi alapokat is, a melyeket külön is mutattam ki és ennél fogva a közalapítványi birtokok összesített kimutatásaiban nem szerepelnek.

A *vallásalap* (fundus religionis) keletkezésének kiindulása ama lelkészi pénztár volt, melynek III. Ferdinand király 1650. évi aug. 6-án a kamara jövedelméből örök alapítványképen kiszolgáltató 6.000 frttal vetette meg alapját, hogy a plebánosoknak az 1647. XII. t.-cz. következtében megcsökkent jövedelmeik ez által kiegészíttessenek. A vagyon kezelése a primásra bízott, mely intézkedést II. József császár is megerősített 1782 szept. 10-én. I. Lipót az ország rendei által törvénybe iktatott (1715. LX. t.-cz.) azon fogadalmat tette, hogy új plebániák alapítására évi 600 frtot fizettetett a kir. kamara által. III. Károly király 1732-ben kamathátralék fejében 4.000 forintot és I. Lipót alapítványa értelmében 6.000 frtot rendelt fizetni azon felül ugyanakkor, a mikor az alsó-ausztriai sz.-keresztii apátságot a szent-gothárdi apátságnak adományozta, ez az apátság a lelkészi pénztár részére 1734-ben 10.000 frtot tartozott volna fizetni, mely összeg azonban ama pénztárba soha be nem folyt, s ezen alapítványok ma már csak jogilag élnek, minthogy a képviselőház állandó pénzügyi bizottsága az 1868. évi aug. 5-én azokat az állami költségvetésből törölte.

A vallásalaphoz 1786-ban a II. József által feloszlatott szerzetesrendek eltörlött zárdáinak vagyontömegei királyi adományképen csatoltattak oly czélból, hogy azokból a plebánosok kongruái, hol kegyurak nincsenek, a templomok szükségletei fedeztessenek, zárdák segélyeztessenek, papnöveldek fentartassanak és újabb hittanári taniszékek állittassanak fel.

Ezen alap az idők folyamában sok változáson ment keresztül. Tókéi 1795-ben 5,559.195 frt 78 krt tettek pengő pénzben, a minek kamata 266.095 frtot tett. Az uradalmak bevételei 396.447 frtot, az összes jövedelmei pedig 801.317 frtot tettek, a miből levonva a szerzetesek életjáradékait és nyugdíjait, a vallásalap céljaira 565.988 frt maradt. Az összes vagyon kezelésére nézve az 1791. évi XXIII. és XXVI. t.-cz. rendelkezett, mely az 1808. II. t.-cz. által megerősített.

A vallásalaphoz csatoltattak 1793-ban az ugyancsak II. József császár által feloszlatott benzék, premontreiek és ciszterciek birtokai és a vallásalaphoz a kapcsolt részekben létezett uradalmi is, minek következtében az ingatlanokból való jövedelmek tetemesen emelkedtek. Minthogy azonban Ferencz király 1802. márcz. 12-én a fennevezett rendeket visszaállította, a vallásalap földbirtokai és az ezekből élvezett jövedelmek újból érzékenyen megcsökkentek, s ezutáni bevételei 182.741 frtot tettek.

Ferencz király 1803. aug. 19-én a primás kongruáját 150.000, az érsekekét 60.000, a püspökökét 40.000 frtban állapítván meg, — elrendelte, hogy a kongruát meghaladó jövedelmeiket a vallásalap részére szolgáltatassák be, ez a beszolgáltatás azonban 1848 óta megszűnt. A törzsvagyon, mely 1867-ben a m. kir. vallás- és közoktatásügyi minister kezelése alá bocsátott, 23,984.485 frt értéket képviselt, miből

fekvőségekre 8,438.986 frt esett. 1886-ban az ingatlanok értéke 10,387.624 frtban állapított meg, tőkében pedig 10,816.319 frt feküdt.

A vallásalap ingatlanai: 1. czeglédi uradalom, 2. a püspökladányi uradalom, 3. a tinójárásai uradalom, 4. a sajlóvári uradalom, 5. a nagy köveresi uradalom, 6. a csákovai uradalom, 7. a szemlaki uradalom, 8. a somlyóvásárhelyi uradalom, 9. a magocsi uradalom, 10. a vaiszlói uradalom, 11. a pilismaroti uradalom, 12. a kolosi uradalom és 13. a máriacsaládi uradalom, továbbá a harczi és a pozsonyi részbirtokok.

A *tanulmányi alap* (fundus studiorum) a tanítással foglalkozó rendeknek, kiváltképpen pedig a jezsuitáknak eltörölt házaikból és az ezek fentartására szentelt ingatlan birtokból az 1775. évi febr. 6-iki legfelsőbb határozattal alapított.

A tanulmányi alap ingatlanai a mislyei, a kiskaludai, a skalkai, a csákovai, a szegszárdi és a vörösberényi uradalmak.

A *pesti egyetemnek* birtokai 27.051 kat. holdat tesznek, a melyből 19.226 kat. hold erdő, nádas és földadó alá nem eső terület és csupán 7825 hold a szántórét, legelő és szőlő terület.

A pesti egyetem alapját Pázmán Péter II. Ferdinánd által megerősített alapítványával vetette meg, Mária Theresia pedig 1769-ben a földvári apátság javait adományozta ezen intézetnek. Legnagyobb alapítványa és jövedelmi forrása a Jézus társasági alapítványi tőke, 268.614 frttal. Fekvő birtokai jelenleg a pécsváradi, duna-földvári, znió-váraljai és vágsellyei uradalmak.

A *Mária Terézia által alapított bécsi theresiánumnak* hazánkban földbirtokban összesen 16.099 kat. holdja van, a tolnamegyei báttaszéki uradalom. Az egész alapítványból 7078 kat. hold erdő, nádas és terméketlen terület, míg 9021 kat. hold más rendes gazdasági művelésre alkalmas.

A közalapítványi birtokok terjedelme az 1893. január 22-én közrebocsátott statiszt. kimutatás szerint 248.869 kat. holdat tett, mi az ország terület 0,51⁰/o-ának felelt meg; a mostani állapot 221.668 kat. hold, az ország egész területének 0,45⁰/o-a, mely csökkenés azonban legnagyobbbrészt a kataszter időközben történt helyesbitésének tulajdonítandó, minthogy ezekből a birtokokból csak kevés eladás történt. A közalapítványi birtokok jelenlegi területéből az erdőterület 65.984, a nádas 1799 és földadó alá nem eső terület 14.736 hold, összesen 82.519 hold, a minek az egész területből levonása után a fent nevezett alapoknak még mindig 139.149 kat. hold mivelhető területe marad.

Leginkább előtérbe lép ezen birtokkategória a Duna jobbpartján (61.677 kat. hold) és a Tisza-Maros szögében (61.282 kat. hold), igen csekély a Tisza jobbpartján (9.337 kat. hold), az erdélyi vármegyékben pedig teljesen hiányzik. Absolut számokban leginkább előtérbe lép Temes (39.401 kat. hold), Pest-Pilis-Solt-Kis-Kún (19.026 kat. hold), Veszprém (16.657 kat. hold), Jász-Nagy-Kún-Szolnok (12.394 kat. hold) és Fejér-

vármegyében (11.205 kat. hold), de viszonylag Esztergom (4.10⁰/0), Hajdú (3.56⁰/0), Temes (3.07⁰/0), Veszprém (2.42⁰/0), Tolna (1.70⁰/0), Jász-Nagy-Kún-Szolnok (1.36) lépnek előtérbe. Meg kell azonban jegyezni, hogy Esztergom vármegyében a vallás és közalapítványi birtokok erdőterülete a vármegyének 3.25⁰/0-át teszi, mely különben csak Temesben haladja meg kevéssel az 1⁰/0-ot, valamint a szántóterület Hajdú (1.98⁰/0), Temes (1.40⁰/0) és Fejér (1.03⁰/0) vármegyékben.

Ezen birtokkategoria a legnagyobb csökkenést mutatja Turóczban, hol 8803 (4.51⁰/0) kat. holddal volt kimutatva, Sáros, Szepes, Ungban, hol ma már nincs képviselve, Baranyában, hol 17.092 kat. holdról 7125 holdra, Tolnában, hol 14.462 holdról 10.480 holdra csökkent. A Turócz vármegyében fekvő Znió-Váraljai uradalom (8803 kat. hold.) a pesti egyetem tulajdonát képezi s ennél fogva a tanulmányi vagyonból levonatott és a pesti egyetem alapjánál mutattatott ki. Ez az oka annak a jelentékeny csökkenésnek, a mely Turócz vármegyében a közalapítványi birtokoknál mutatkozik.

A kincstári és a közalapítványi birtokoknak azon megye összes területéhez való viszonyáról, a melyben fekszenek, színes táblázatokot is készíttetem, hogy azokból szembeötlőleg meglehessen látni azt is, hogy az egyes vármegyékben a vármegye összes területéhez viszonyítva milyen nagy helyet foglalnak el ezek a birtokok egyenként és mivelési áganként.

B.

A protestáns egyházak, az erdélyi római katolikus status és a szász egyetemi alapok.

Ez alatt a fejezet alatt elkülönítve vettem fel s mindenikről külön-külön kimutatást készíttettem az ev. reformatus, az ágostai ev. és az unitárius egyházaknak továbbá az erdélyi róm. kath. statusnak és az erdélyi szász egyetemnek birtokait.

Hogy ezeket a birtokkategorákat sem a kincstári és közalapítványi birtokok, sem pedig a kath. egyházi méltóságok és szerzetes rendek birtokainak kimutatásai között nem mutatom ki, annak oka abban rejlik, mert ezeknek az alapoknak rendeltetése és jogi természete is teljesen elütő a most említett többi alapokétól, a mennyiben ezeket az alapokat az illető egyházi testületek, illetve a szász egyetem önálló hatáskörrel kezelik és az alapok jövedelmeit kormánybeavatkozás nélkül használják fel egyházi vagy nevelési célokra.

Az ev. reformatus egyháznak az ország 24 törvényhatóságában elszórva kisebb-nagyobb mennyiségben összesen 29.239 kat. hold földbirtoka van az I. mellékletben kimutatva, ez azonban azért nem felel meg hiven a valóságnak, mert ebben az összegben van a báró Baldácsi alapítvány is 7586 kat. holddal, ennek levonása után tehát az ev. reformatus egyház öt kerületének összes birtokai csak 21.653 kat. holdat tesznek, a melyeket az öt egyházkerület — mindenik a magáét — autonom kezel, s a jövedelmeket

a szerint, a mint azoknak rendeltetése egyházi vagy iskolai, rendeltetésük mérvéhez használ fel. Az ev. ref. egyház ingatlanai, kivéve a Királyhágón túl fekvők egy részét, a melyeket az erdélyi fejedelmek, — mint a nagyenyedi főiskoláét Bethlen Gábor fejedelem — adományozták, egyes magánosok adományaiból és alapítványaiból és az illető kerület által vásárolt birtokokból keletkeztek. Legjelentékenyebb kiterjedésű birtok a nagyenyedi főiskoláé Alsó-Fehér vármegyében 6865 holddal és a Baldácsi-alapítvány, melynek jövedelmei azonban a többi két protestáns egyházat is megfelelő arányban illetik, Jász-Nagy-Kún-Szolnok vármegyében 7586 holddal.

A kimutatott 29.239 kat. holdból az erdő, nádas és terméketlen terület 7.905 kat. hold.

Az ágostai ev. egyháznak ingatlan vagyona alig számbavehető 4012 kat. holdra rug és ennek is legnagyobb része, t. i. 3664 kat. hold Erdélyben fekszik s kizárólag az erdélyrészi szász ág. ev. superintendentia rendelkezése alatt áll. Keletkezése és természete az ev. ref. vagyonnal megegyező. A Baldácsi-alapítványból aránylagos részt az 5 ev. ágost. egyházkerület is élvez.

Az unitárius egyház ingatlan vagyona csak 956 kat. hold, a mihez hozzájön még a Baldácsi-alapítványból a tizenegyedrész jövedelem.

Az erdélyi róm. kath. státus vagyona ugyancsak ezek közt a birtokkategóriák között volt kimutatandó, mert ezek a birtokok nem kizárólag királyi adományok alapján és nem is egy püspöknek vagy szerzetesrendnek haszonélvezetére adományoztattak, hanem részben vétel útján, részben pedig magánosok adományaiból keletkeztek, rendeltetésük pedig részint egyházi, részint tanügyi és a jövedelmek felett az erdélyi római katolikus státus intézkedik. A római katolikus státus vagyona négy erdélyi vármegyében 19.860 kat. hold, a melyből 10.184 kat. hold erdő, 546 kat. hold pedig nádas és terméketlen.

A »szász egyetemi vagyon« Hunyad és Szeben vármegyékben 29.158 kat. hold, a melyből 16.070 hold erdő, 10.002 hold legelő és 2.981 kat. hold terméketlen terület, a más módon művelés alá vehető terület tehát alig számbavehető, mert összesen csak 286 holdat tesz. A szász nemzeti vagyon a szász egyetemnek nagyobb részben báró Bruckenthal által adományoztatott és jövedelmei nemzeti célokra használtattak mindaddig, a míg az 1876. évi XII. t.-cz. ennek a vagyonnak a rendeltetését is szorosabban meg nem határozta. A most idézett törvény 4. §-a ugyanis azt rendeli, hogy a szász egyetemi vagyon egyedül közművelődési célokra fordítható; ugyanezen törvény 5. és 6. §-a szerint pedig a szász egyetemi vagyon szabad rendelkezés alatt álló jövedelmei a tulajdonos összes lakosság javára vallás- és nyelvkülönbség nélkül fordítandók és e jövedelmek felett a kormány felügyeleti jogának fentartása mellett a szász egyetem közgyűlése rendelkezik.

Az itt felsorolt birtokkategóriáknak területe az ország területéhez viszonyítva oly csekély, hogy ezekről sem százalékos kimutatásokat, sem színes táblázatokat nem lehetett készíteni.

C.

A római és görög katolikus s a görög keleti egyházi javak.

A római katolikus, görög katolikus és görög keleti egyházaknak ingatlan birtokai az itt fekvő általános kimutatás szerint (XXIII. kimutatás) hazánkban összesen 1,677.302 kat. holdat, vagyis hazánk összes területéhez viszonyítva 3·42⁰/0-ot foglalnak el.

Ezeknek a nagy ingatlan javadalmaknak alapját első királyaink, s köztük főleg Szt.-István király, vetették meg, a melyekhez későbbi királyaink újabb és újabb birtokokat adományoztak.

A katolikus egyházi javak felett a magyar király az ő legfőbb kegyúri joga alapján több irányban rendelkezhetik, t. i. ő állíthat fel új érsekségeket és püspökségeket, feloszlathatja a fennállók megyéit, hogy azok jövedelmeinek egy részével másokat javadalmazhasson, sőt az egyházi javakat más ájtatos, jótékony vagy oktatási célokra is fordíthatja, öröködi a felett, hogy az alapítványok az alapítók célzatához képest kezeltessenek, zár alá veheti azon kath. egyházi személyek jövedelmeit, a kiknek kezelése kifogás alá eshetik, a király kinevezésétől függő és megürült egyházi állások betöltését függőben tarthatja, a midőn is az illető javak jövedelmeit a vallásalap élvezi és végül a holtkézi törvény szerint főpapjaink, monostoraink és egyházaink ingatlan birtokokat csak akkor szerezhettek, ha arra a király megadja az engedélyt. Erről rendelkeznek az 1498. LV., LXV., az 1518. XV., az 1647. XVII. és az 1715. XVI. t.-cikkek.

A magyar király mindezen jogokat 1867 óta a magyar felelős ministerium útján gyakorolja, melynek ügybeosztása szerint ezek az ügyek a mindenkori m. kir. vallás- és közoktatásügyi minister hatáskörébe tartoznak.

Ezeknek rövid felsorolásából is kitűnik, hogy hazánkban a római katolikus egyházi javak ügyei nemcsak egyházi, hanem közjogi szempont alá is esnek.

A legtöbb államban a az egyházak és egyházi testületek, különösen pedig a római katolikus egyház, még korunkban is tetemes vagyon felett rendelkeznek. Igen gazdag az anglikán egyház is, sőt a mohammedán és a buddhista kolostorok is híresek mesés gazdagságukról, bár ez utóbbiakra a statisztika vizsgálódásait még ki nem terjesztette.

Becslés szerint az osztrák főpapok vagyonát 190 millió forintra, a szerzetesekét 90 millió forintra teszik, az angol egyház vagyona is meghaladja a 100 millió forintot.

A magyarországi egyházi vagyonról egyáltalán és a róm. katolikus és a görög katolikusra vonatkozóan különösen csak a kongrua-kérdés tárgyalása alkalmából 1887-ben összeállított kimutatásból lehet hozzávetőleg tudomást szerezni. E szerint a kath. érsekségek és püspökségek fekvő vagyona 669.759 kat. hold, a görög kath.

püspökségeké 141.486 kat. hold, összesen tehát 811.245 kat. hold. A római katolikus és görög katolikus egyházi vagyon a jelen munkálat szerint 870.565 kat. holdban van kimutatva, a melyből a római katolikus vagyon 716.405 kat. hold, a görög katolikus vagyon pedig 154.160 kat. hold. Ez a mennyiség tehát nemcsak az 1887-ben készített összeállításnál nagyobb közel 200.000 holddal, de az 1893. január 22-én közzétett kimutatásban kimutatott 849.595 kat. holdnál is 21.020 holddal nagyobb. Ez a többlet nem újabb adományozásnak vagy szerzéseknek, hanem a tényleges birtokállomány helyesebb számbavételének a következménye. A kongrua-kérdés tárgyalása alkalmából tett tanulmány alapján a római és görög katolikus 25 érsekség és püspökség ingó és ingatlan vagyona 11,4 millió forintra, évi jövedelmük 2,2 millió forintra rugnak.

A jelzett évi jövedelemből gyümölcsöző tőkékre esik 476.000 frt, földbirtok utáni jövedelemre 1,200.000, kisebb jogok és egyéb javadalmakra 476.000 frt.

Mint legnagyobb jövedelmű főpapságok lefelé menő sorrendben kitűnnek az esztergomi és kalocsai érsekségek, valamint a nagyváradi és veszprémi püspökségek, míg az illető javadalmakat terhelő kölcsönök szintén lemenő sorrendben legnagyobbak a nagyváradi róm. kath. és görög kath. püspökség, a kalocsai róm. kath. érsekség s a pécsi és győri róm. kath. püspökségnél.

Az előttünk fekvő kimutatások szerint, mint már fentebb is említettem, a róm. kath. érsekségek és püspökségek fekvő birtokaik összterülete 716.405 kat. hold, vagyis az ország területének 1,46⁰/0-a. Legnagyobb a terjedelmük a Tisza balpartján (187,585 kat. hold); legkisebb (11.872 kat. hold) az erdélyi vármegyékben.

A Duna balparti vármegyék közül a legtöbb az érsekségi és püspökségi fekvő vagyon Barsban (32.170 kat. hold), legcsekélyebb Zólyomban (822 négyszögöl) s ez is terméketlen.

A Duna jobbpartján e birtokkategóriából legtöbbet találunk Komáromban (36.570 kat. hold), legkevesebbet Fejérben (2.906 kat. hold).

A Duna-Tisza közén kitűnik e tekintetben Pest-Pilis-Solt-Kis-Kun megye 82.672 kat. holddal.

A Tisza jobbpartján legkiterjedtebb ezen birtokkategória Szepes vármegyében (24.319 kat. hold), míg Ungban csak 304 négyszögöllel van képviselve.

A Tisza balparti megyék közül magára Bihar vármegyére 187.393 kat. hold esik, míg Szatmárban csak 26 kat. hold.

A Tisza-Maros szögében legtöbb az érsekségi és püspökségi fekvő birtok Csanádban (12.291 kat. hold) s legkevesebb Temesben (2.639 kat. hold).

A szorosabb értelemben vett magyarországi vármegyék közül 34-ben vannak érsekeink-, illetve püspökeinknek fekvő birtokai; az erdélyrészi vármegyék közül ellenben csak az egy Alsó-Fehér vármegyében. Absolute leginkább előtérbe lép Biharvármegyében, de

viszonylag legkiterjedtebb Esztergomban ($12.08^0/0$), utána lemenő sorrendben Hevesben ($10.57^0/0$), Biharban ($10.16^0/0$), Komáromban ($7.45^0/0$), Barsban ($6.84^0/0$), Csanádban ($4.13^0/0$), Szepesben ($3.81^0/0$), Pest-Pilis-Solt-Kis-Kun vármegyében ($3.66^0/0$).

Kerületeinkre tekintettel ezen birtokkategória leginkább a Duna-Tisza közén lép előtérbe ($2.77^0/0$ -kal), legkisebb az erdélyrészi vármegyékben ($0.12^0/0$).

Az országos átlag $1.46^0/0$.

A művelési ágakra tekintettel az érsekségi és püspökségi javak szántó, kert, rét és szőlő területe az illető országos terület $2.12^0/0$ -át foglalja el, ellenben a legelő, erdő és nádas területnek $7.69^0/0$ -át.

Ha az egyes vármegyéket tekintjük igen eltérő viszonyokkal találkozunk. A szántóföldből Esztergom vmben $7.38^0/0$, Heves vmben $5.82^0/0$, Komárom vmben $4.21^0/0$ esik; a kert-területből Esztergom vmben $4.33^0/0$, Komárom vmben $2.97^0/0$, Heves vmben $1.72^0/0$; rétből Komárom vmben $13.32^0/0$, Heves vmben $12.83^0/0$, Esztergom vmben $12.79^0/0$; szőlőből Bihar vmben $2.60^0/0$, Esztergom vmben $1.33^0/0$, Alsó-Fehér vmben $0.76^0/0$.

Az érsekségi és püspökségi birtokok legelője a vármegyei legelő területnek $13.33^0/0$ -át teszi Esztergom vmben, $14.88^0/0$ -át Komárom vmben, $10.10^0/0$ -át Nógrád vmben.

Az erdőnél a viszony Esztergom vmben $25.54^0/0$, Heves vmben $24.83^0/0$, Bihar vmben $24.69^0/0$.

A nádasnál: Heves vármegyében $11.03^0/0$, Csanád vármegyében $12.74^0/0$, Pest-Pilis Solt-Kis-Kun vármegyében $8.26^0/0$.

A földadó alá nem eső terméketlen területből a nevezett birtokkategóriára esik Esztergomban $18.68^0/0$, Komáromban $9.40^0/0$, Hevesben $8.65^0/0$

Az érsekségi és püspökségi birtokok művelési ágak szerinti megoszlása, viszonyítva az illető vármegyékéihez, általában nem tüntet fel különösebben hátrányos arányokat. Csak a Tisza-Maros szögében tűnik fel különösen, hogy mig ott a szántó-föld $45.81^0/0$ -át teszi az összművelési ágaknak, az érsekségi és püspökségi javadal-maknál e $^0/0$ 74.21 .

Az egyes megyéket tekintve szembeszökőbb viszonyokat találunk a szántó-földre vonatkozólag különösen Szabolcs vármegyében ($61.61^0/0$: $93.59^0/0$), Temes vármegyében ($54.82^0/0$: $87.24^0/0$) és Szatmár vármegyében ($43.56^0/0$: $50^0/0$). A rétre nézve Vas vármegyében ($10.20^0/0$: $22.84^0/0$), Győr vármegyében ($10.79^0/0$: $18.34^0/0$) és Bereg vármegyében ($11.99^0/0$: $93.33^0/0$).

A legelőre nézve csak a Duna jobbpartján haladja meg a szóban levő birtok-kategória a kerületi átlagot, mely úgy viszonylik, mint 10.89 : 13.78 -hoz Nagyobb mérvben előtérbe lép a legelőterület Komárom vármegyében ($10.78^0/0$: $21.55^0/0$), Csanád vármegyében ($8.51^0/0$: $16.68^0/0$) és Fejér vármegyében ($13.26^0/0$: $19.45^0/0$). Az érsek-

ségek és püspökségek erdőterülete úgy az egyes kerületekben (a Tisza-Maros szögét kivéve), valamint az egész országra tekintettel lényegesen meghaladja az országos százalékot ($26.85^0/0$), a mennyiben a birtokkategóriának $50.69^0,0$ -a erdőterület, különösen túlsúlyban van Tolna vármegyében ($8.79^0/0$; $56.31^0/0$), Bács Bodrog vármegyében ($4.92^0/0$; $41.65^0/0$) és Torontál vármegyében ($1.19^0/0$; $22.0^0/0$).

A földadó alá nem eső terméketlen területekre nézve az illető papi birtoknál az átlag $4.75^0/0$, ellenben az országos átlag $5.30^0/0$. A terméketlen terület e birtokoknál leginkább előtérbe lép Sopron vármegyében ($9.23^0/0$; $39.94^0/0$), Baranya vármegyében ($6.38^0/0$; $17.59^0/0$) és Esztergom vármegyében ($7.46^0/0$; $11.55^0/0$).

A nagyváradi püspökségnek, melyet már valószínűleg sz. István alapított, de mely mai nevét sz. László királyunknak köszöni s a török uralom alatt pusztulásnak indulván, csak 1693-ban restauráltatott újból, jelenleg a legtöbb fekvő vagyona van, t. i. 187.393 kat. hold, miből 31.475 kat. hold szántó és 125.892 kat. hold erdő.

A szent István királyunk által 10 megyés püspökséggel alapított esztergomi érsekség, melynek alapításáért II. Sylvester pápa apostoli királyunknak 1002-ben arany koronát és kettős keresztet küldött, jelenleg 9 vármegyében és Budapesten birtokos 95.983 kat. holdnyi fekvő birtoka közül 30.284 kat. hold szántóföld, legtöbb szántóföldje van ez érsekségnek Komárom vármegyében (11.657 kat. hold), ugyanott van rétje (6931 kat. hold), legelője (6928 kat. hold), nádasa (364 kat. hold) és kertje (112 kat. hold).

Az érsekség 192 hold szőlőjéből 108 hold van Esztergom vármegyében. Erdőterületéből (36.548 kat. hold) legtöbbje van Nógrád vármegyében.

A kalocsai érsekség, melynek első püspöke, Astricus hozta meg sz. Istvánnak a koronát Rómából, hetedik püspöke idejében 1131-ben, miután Bács vele kánonjogilag egyesített, emeltetett érsekséggé, területre nézve nem sokkal áll hátrább az esztergomi érsekségnél, a mennyiben két vármegyére kiterjedőleg 87.433 kat. hold fekvő birtoka van, miből 29.300 hold szántó és 25.929 hold erdő.

Lemenő sorrendben utánuk következik sz. István királyunk által 1009-ben alapított veszprémi püspökség, melynek javait sz. László 1082-ben tetemesen szaporította.

Birtokai négy vármegyében (Somogy, Tolna, Veszprém és Zala) fekszenek és 65.618 kat. holdra terjednek ki. Erdőterületre nézve (33.301 kat. hold) meghaladja ugyan a kalocsai érsekségét, azonban szántóföldje (17.652 holddal) messze mögötte marad amaz szántó területének.

Az egri érsekség mint püspökség már sz. István által alapítottván, mint Esztergom suffraganeusa az eredetileg fenhatósága alatt álló terület egészen 1803-ig érintetlenül maradt, ekkor azonban ennek a püspökségnek a területéből kiválasztattak a kassai és szatmári püspökségek és az egri püspökség 1804-ben augusztus 12-én kelt bullával érsekséggé

emeltetett. Birtokai 42.397 hold kiterjedésben kizárólag Heves vármegyében fekszenek s művelési ágai közül 28.915 hold erdő s csak 7147 hold szántó. Ennél nagyobb szántóföld birtoka van a Ferencz király uralkodása alatt VII. Pius pápának 1804. aug. 9-iki bullája által az egri egyházmegyéből kiválasztott szatmári püspökségnek, hat vármegyében (Heves, Szabolcs, Szatmár, Borsod, Bereg, Ung) fekvő birtokának összterülete 30.032 kat. hold, miből 11.475 hold szántóföld.

Fekvő birtokokban legszegényebb a rozsnyói püspökség, a melynek 7178 kat. hold. birtoka van, ennél azonban nem sokkal gazdagabb a szombathelyi püspökség, mely Mária Terézia idejében VI. Pius pápa bullája által 1777. évi június 16-án a győri egyházmegyéből választatott ki s némely, a zágrábi és veszprémi egyházmegyéből kihasított plebániával nagyobbított

Ennek a püspökségnek, mint a kimutatásból kitűnik, Vas és Zala vármegyében 7417 kat. holdnyi birtoka van.

Végül még felemlitendőnek tartom, hogy az 1853-ban felállított zágrábi érsekségnek Temes és Torontál vármegyében szintén van 7135 holdnyi földbirtoka.

A görög katolikus érsekségek és püspökségek birtokai 11 vármegyében vannak s 154.160 kat. holdat tesznek. A nagyváradi gör. kath. püspökségnek Biharmegyében 139.657 kat. holdja van, a lugosi püspökségnek csak 9, míg a szamosújvári püspökségnek semmiféle ingatlan vagyona sincs, hanem illetményeit az állampénztárból huzza.

A fogarasi gör. kath. püspökség 1854-ben érsekségre emeltetett; az érsek székhelye Balázsfalva, a mely alá tartoznak a nagyváradi, lugosi és szamosújvári gör. kath. püspökségek. A görög katolikus egyháznak ezt a szervezetét az 1868: XXXIX. t.-cikk szentesítette.

A görög keleti érsekségeknek és püspökségeknek hét vármegyében 11.766 kat. hold földbirtokuk van, a miből Arad és Krassó-Szörény vármegyében a túlnyomó rész szántóföld, ellenben Bács-Bodrog vármegyében az erdőbirtok (54:11⁰/o) a tekintélyesebb.

A karlóczi gör. keleti szerb érsekségnek, a mely a gör. keleti érsekségek és püspökségek közt az egyedüli, a melynek számbavehető a földbirtoka, 11.020 kat. holdja van, ellenben az 1868: IX. t.-cz. 3. §-a alapján különvált gör. keleti román érsekségnek Szeben és Torda-Aranyos vármegyékben összesen csak 158 kat. holdja van. Általában a gör. keleti püspökségek ingatlan birtokai alig jöhetnek számba, mert csak az aradi román gör. keleti püspökségnek van 268 kat. holdja, a többi egy sem üli meg a 100 holdat, a temesvári szerb gör. keleti püspökségnek alig van 10 holdja és csak a verseczi gör. keleti szerb püspökségnek van 115 kat. hold földbirtoka.

Az 1868. IX. t.-cz. a román és szerb görög keleti egyházakat külön választotta, illetőleg ezen egyházaknak korábbi különválását szentesítette és egyuttal a görög keleti vallású románok részére felállított erdélyi önálló püspökségnek érsekségre emeltetését törvénybe iktatta. Ugyanezen törvény a román és szerb görög keleti

egyházakra nézve az önkormányzati jogot, — fentartván ő Felségének alkotmányszerűen gyakorlandó legfelsőbb felügyeleti jogát, — biztosította és szabályozta; a se szerb, se román ajkú hivekre nézve azonban az idézett törvényezikk 9. §-a mindazon jogokat érintetlenül hagyta, a melyeket azok egyházközségi, iskolai ügyeik önálló intézésében szer-tartási nyelvük szabad használatában, valamint vagyonuk kezelésében eddig gyakoroltak.

A róm. kath. káptalanok és papnevelő intézetek szintén úgy, mint az érsekségi és püspökségi vagyon is, első magyar királyaink által lettek bőkezűen földbirtokokkal ellátva, és most csaknem egy fél millió kat. hold földbirtokaik vannak, miután összes földbirtokaik 38 vármegyében 495.313 kat. holdat tesznek. Ez a birtokkategoria az 1893. jan. 22-én közzétett kimutatásban 486.588 kat. holddal szerepelt. A 8725 kat. hold szaporulat kevés kivétellel nem újabb szerzemény, hanem a kataszter kiigazításának és a becsuszott hibák kijavításának eredménye, főleg pedig annak, hogy akkor egy 3284 kat. holdas birtok hibásan volt a görög kat. káptalanok birtokai közé igtatva. A helyesbités folytán a görög kat. káptalanok birtoka ugyan annyival apadt.

Legkiterjedtebb a róm. kath. káptalani és papnevelő-intézeti birtok a Duna jobb partján (145.662 hold) s az ottani vármegyék közül Somogy vármegyében (28.785 kat. hold, ebből 10.068 hold szántó).

A Tisza bal parti vármegyékben legnagyobb a káptalani birtok Bihar vármegyében (73.258 hold) és Szabolcs vármegyében (47.844 kat. hold); a Tisza jobb partján Borsod vármegyében (30.957 hold); a Duna Tisza közén Heves vármegyében (21.953 hold)

Általában e birtokkategoria, mint már említettem, 38 vármegyében van képviselve, bár Liptó vármegyében csak egy holddal, Arad és Maros-Torda vármegyében pedig ennél is kisebb területtel. A róm. kath. káptalanok birtokai az ország területének általában csak 1⁰/₀-át teszik, vannak azonban egyes vármegyéink, a hol szem-betűnően nagy százalékot foglalnak el; így Esztergom (7⁶⁷/₀), Hont (5²³/₀), Szabolcs (5⁹⁴/₀) és Borsod (4⁹⁴/₀) vármegyékben

A káptalani birtokoknál a szántóföld 51⁶⁷/₀-kal csak a Tisza Maros szögében haladja meg az illető vármegyékbeli összesített százalékot (45⁸¹/₀), erdőterületük azonban általában meghaladja a vármegyei átlagokat.

Komárom, Sopron, Tolna, Jász-Nagy-Kún-Szolnok, Szatmár és Torontál vármegyékben azt látjuk, hogy a káptalani birtokok szántóföld területe meghaladja a vármegyei átlagokat.

Az erdőre tekintettel a káptalani birtokok Nógrád, Pozsony, Zólyom, Komárom, Moson, Szabolcs és Szatmár vármegyében jóval alul maradnak az illető vármegyei átlagnál. Ez egyes káptalanok birtokainak a vármegyékben való megoszlását illetőleg megjegyzendő, hogy az esztergomi káptalan 11, az egri 7, a győri és beszterczebányai 6—6 vármegyében bírnak ingatlan birtokokkal.

A *görög-katholikus káptalanoknak* nyolcz vármegyére kiterjedőleg 4.566 holdnyi birtokuk van, ebből is csaknem fele, t. i. 2.002 kat. hold erdőterület. Legtöbb birtokuk van Zemplén vármegyében (1.747 hold), s ennek is 70·20⁰/o-a erdő.

A *róm. kath. apátságok, prépostságok és szerzetesrendek*, a melyeknél az ingatlan birtokok eredete ugyanazon forrásokra vezethető vissza, mint a róm. kath. egyháznagyok és káptalanok birtokainak eredete, ötvenhat vármegyében és a székes fővárosban összesen 283.693 kat. holdat birnak, ebből legtöbb esik a Duna jobb partjára (186.901 hold) s itt ismét Somogy vármegyére (40.576 hold), mely után mindjárt Fejér vármegye következik (36.448 kat. hold) s a Tisza balpartján levő vármegyék közül Bihar emlithető fel (28.719 kat. hold).

Ez a birtokkategoria is 10.292 holddal nagyobb, mint a már többször idézett 1893. jan. 22-ki kimutatásban felvett birtok, azonban ez sem újabb szerzeményeknek az eredménye, hanem onnét származik, mert a kataszteri feljegyzések helyesbítették.

Országos átlagban ezen birtokkategoria az ország egész területének 0·58⁰/o-át foglalja el, azonban a Duna jobb partján terjedelmes (2·42⁰/o) birtokaik vannak, a Duna jobbparti egyes vármegyékben pedig épen jelentékeny százalékkal szerepelnek, így Győr vármegyében 8·92⁰/o, Fejér vármegyében 5·09⁰/o, Veszprém vármegyében 3·58⁰/o és Somogy vármegyében 3·48⁰/o-al.

E birtokkategorianak mivélési ágak szerinti megoszlása az illető vármegyei átlagoktól nem tér el lényegesen; a szántó kevéssel marad az átlag mögött, az erdő pedig kevéssé haladja meg a vármegyei átlagot. Közgazdasági szempontból legkedvezőtlenebb a viszony a Duna bal partján és a Tisza-Maros szögében. Az egyes vármegyéket tekintve különösen előtérbe lép a szántó, kert, szőlő, rét-terület Esztergom és Pozsony vármegyékben, hol ezek 92·21, illetve 92·50⁰/o-át teszik az apátsági és szerzetesi birtokoknak, holott az erdőre 0, illetve 4·39⁰/o esik. Hasonlóképen a belterjes mivélési ágak előtérbe lépnek a jelzett birtokkategoria baranyai, bácsbodrogi, szepesi és hajdúvármegyei birtokainál.

Könnyebb tájékozás végett külön kimutatásokba felvettem az egyes nagyobb róm. kath. apátságok, prépostságok és szerzetesrendek birtokait, a kisebb ilyen testületek birtokait azonban a kimutatásokba nem vettem fel, mert bár alig van szerzet, a melynek ingatlanai ne lennének, de ezek inkább csak városi vagy falusi telkekből és házakból állanak s külső mezőgazdasági birtokokkal nem birnak.

A legtekintélyesebb helyet ezek közt a *pannonhalmi szt.-benedekrend* foglalja el. A pannonhalmi főapátság alapítása 997-re esik és szt. István király által 1001-ben fejeztetett be. Ezen rend II. József császár által 1781-ben szintén feloszlatott, de 1802-ben újból helyreállítván, jelenleg egy fő- és négy fiókapátságból áll, 64.848 holdra terjedő birtokai pedig kilencz vármegyében fekszenek. Legnagyobb a

rend birtoka Győr vármegyében (20.941 hold). Általában közel egyforma a szántó és erdő területe.

A *zirczi ciszterczi-rend* 11 vármegyében és a székes fővárosban összesen 53.798 kat. holdat bir, miből 27.073 hold szántó, 12.707 hold erdő. Legtöbb birtokuk van Fejér (31.185 hold) és Veszprém (10.742 hold) vármegyékben.

A *csornai prémontréi kanonokrendnek* öt vármegyében 17.430 hold birtoka van, legtöbbje Jász-Nagy-Kun-Szolnok vármegyében (5239 hold) és Zala vármegyében (4.553 hold).

A *jászóvári prémontréi kanonokrendnek* hét vármegyében 39.614 holdnyi birtoka van, miből 21.167 hold erdő. Legkiterjedtebb birtokuk Abauj-Torna (16.099 hold) és Zemplén (10.325 hold) vármegyékben van.

A *kegyes-tamitórend* birtokai 24 vármegyére terjednek ki, 26.943 holddal, minek nagyobb része Somogy (17.720 hold) és Zalában (7404 hold) fekszik.

Ugyancsak itt mutattam ki az auranai perjelnek Torontál vármegyében fekvő 10.967 kat. hold földbirtokát is, minthogy az, — az auranai perjel a zágrábi fő káptalannak lévén tagja — sem a róm. kath. érsekségek és püspökségek, sem pedig a káptalanok birtokai közt kimutatható nem volt.

Hazánkban némely, Ausztriában székhelylyel bíró szerzetes rendeknek is tekintélyes ingatlan vagyonuk van. A statisztikai adatok teljességének szempontjából tehát ezeknek birtokait is részletesen óhajtottam kimutatni. Legnagyobb birtoka van a *klosterneuburgi szt.-Ágoston-rendnek*, a melynek Fejér, Komárom, Vas és Veszprém vármegyékben összesen 10.434 kat. holdja van, azután következik a *melki szt.-Benedek-rend*, a melynek Bihar vármegyében összesen 10.368 kat. hold birtoka van s végül a *szent keresztől nevezett neuklosteri ciszterczi-rend*, a melynek Moson vármegyében 5779 kat. hold földbirtoka van.

A *gör. kath. szerzetek* hét vármegyében birtokosok ugyan, de 2960 holdnyi birtokukból összesen csak 876 szántóföld.

Legnagyobb birtokuk van Bereg vármegyében (1741 kat. hold), legkisebb Kolozs vármegyében (12 kat. hold.)

A *gör.-keleti szerzeteseknek* hat vármegyében 8436 hold birtokuk van, ebből legtöbb Temes és Bács, legkevesebb (10 kat. hold) Hunyad vármegyében Ezen birtokoknál kedvezőbb a mivelhető terület aránya, mint a hasontermészetű görög-katholikus birtokoknál, a mennyiben az erdő, a nádas és földadó alá nem eső terület 3073 hold, a többi ellenben szántó, kert, rét és legelő.

Könnyebb áttekinthetés végett ugyanitt összeállítva mutatom ki a római katolikus, görög-katholikus és a görög-keleti érsekségek, püspökségek, káptalanok és szerzetes rendek birtokait és azoknak mivelési ágak szerinti arányát, az ország hasonló mivelési ágak szerinti területéhez viszonyítva (l. XXIII. és XXIV. kimutatást)

E szerint a most felsorolt kath. egyházi vagyon 1,677.302 kat. hold és az ország területének 3·42⁰/0-át teszi. Ebből a mennyiségből a róm. kath. egyháznagyok hasznélvezetében levő birtok 716.405 kat. hold, az ország területének 1·46⁰/0-a, a káptalanok hasznélvezetében levő birtokok pedig 495.313 kat. holdat s az ország területének 1⁰/0-át, míg az apátságok, prépostságok és szerzetes rendek birtokai összesen 283 694 kat. holddal az ország területének 0·55⁰/0-át teszik.

Az utolsó kimutatásban azon egyháznagyok birtokait csoportosítottam lemenő sorrendben, a kiknek a főrendiházban ülés- és szavazati joguk van (XXV. kimutatás). E szerint legnagyobb birtokai vannak a nagyváradi róm. kath. és gör.-kath. püspökségeknek 187.399, illetve 139.657 kat. holddal, legkevesebb a temesvári és lugosi gör.-keleti szerb és a lugosi gör.-kath. püspökségeknek, a melyeknek föld-birtoka a 10 kat. holdat sem üti meg.

Végül itt is színes táblázatokat készíttettem éppen úgy, mint a kincstári és a közalapítványi birtokokról, a melyek áttekintést nyújtanak arra nézve, hogy a róm. katolikus érsekségek, püspökségek, a káptalanok, valamint az apátságok, prépostságok és szerzetes rendek birtokai az egyes vármegyékben minő arányban vannak az illető vármegye összes területéhez. Itt is természetesen csak azokra a vármegyékre nézve készíttettem a színes táblázatokat, a melyekben az illető birtokkategoriók egyikéből vagy másikából ingatlan birtokok vannak, miután a vármegyék területének mivelési ágak szerint való megoszlása már az 1893. január 22-én közrebocsátott füzetben lett közölve.

Ezzel a korlátolt forgalmú birtokokra vonatkozó részletes kimutatások egyelőre befejezve vannak s mindaddig t. i., a meddig azokban lényegesebb változások nem állanak be, a mi hosszabb ideig nem valószínű ezekre vonatkozólag újabb kimutatásokat nem szándékozom közzé tenni. A birtokstatisztika azonban olyan tág tér, a mely szünetet sohasem ismer s azért másnemű adatok feldolgozása és közzététele iránt fogok intézkedni, előbb azonban bevárni szándékozom az 1895. évi VIII. t.-cz. által a folyó év november havában elrendelt birtokstatisztikai felvételek eredményeit, a melyek az egész országra nézve a legújabb és legpontosabb adatokat fogják szolgáltatni.

Budapest, 1895. december hó 27-én.

Darányi Ignác s. k.,
földművelésügyi m. kir. minister.



A.

STATISZTIKAI ÉS SZINTÁBLAZATOS MELLÉKLETEK
A MAGY. KIR. KINCSTÁRI ÉS A KÓZALAPITVÁNYI
BIRTOKOKRÓL.

I. melléklet.

A kincstári birtokoknak megyénkénti területe és mivelesi ágak
szerinti megoszlása.

1851

/1866/



I. Kincstári birtokok megyénkénti területe és miveltési ágak szerinti megoszlása.

I. Duna bal partja.

Vármegyék	Szántófield		Kert		Rét		Szőlő		Legelő		Erdő		Nádas		Földadó alá nem eső terméketlen		Összes	
	kat. hold	öl	kat. hold	öl	kat. hold	öl	kat. hold	öl	kat. hold	öl	kat. hold	öl	kat. hold	öl	kat. hold	öl	kat. hold	öl
1	2		3		4		5		6		7		8		9		10	
Bars	764	695	98	1370	2668	504	.	.	1120	342	43974	117	.	.	454	364	49070	192
Hont	183	609	71	83	988	1201	8	1547	546	1511	12843	1039	.	.	984	1054	15577	644
Liptó	306	1484	60	53	1861	1525	.	.	15776	1494	92024	458	.	.	4783	1076	114813	1290
Nógrád	15	1	752	637	1179	.	.	75	1437	765	183
Nyitra	49	215	8	152	22	305	.	.	6	442	34	559	120	73
Pozsony	2	.	18	164	.	.	3	378	12	666	21	574	57	182
Trencsén	600	5	354	2	200	5	506	13	60
Turóc	1	592	2	160	26	693	.	.	10	1151	1393	1194	.	.	1	278	1435	868
Zólyom	3037	1234	156	1034	9423	192	.	.	10658	117	134131	1402	.	.	1337	303	158844	1032
Összesen ..	4395	629	415	185	14937	372	12	325	28133	1123	285055	589	.	.	7747	1351	340696	1374

II. Duna jobb partja.

Baranya	44	430	1	753	24	208	.	.	23	592	64	740	.	.	21	726	179	249
Fejér	1313	44	1458	45	1171
Győr	6	279	5	630	11	909
Komárom	9930	577	54	325	1166	656	2	749	1360	1558	2336	1112	.	381	1296	1560	16648	518
Moson	252	357	.	742	790	1219	.	.	122	233	263	852	.	.	99	1282	1528	1535
Somogy	174	1192	4	1265	76	963	.	.	54	461	752	32	.	.	110	1052	1173	165
Sopron	8	112	1	1360	31	686	1	328	.	.	2	.	.	.	57	406	101	1292
Tolna	620	4	1207	1	1020	.	.	63	584	70	231
Vas	656	57	429	57	1085
Veszprém	2244	49	6	661	451	1489	.	.	567	1165	902	1526	7	494	179	846	4859	1430
Zala	24	1513	2	536	5	441	.	.	63	1527	167	527	263	1344
Összesen ..	12685	329	72	1211	2546	862	3	1077	2197	393	4823	482	7	875	2103	1500	24440	329

I. Kincstári birtokok megyénkénti területe és művelési ágak szerinti megoszlása.

III. Duna-Tisza köze.

Vármegyék	Szántó föld		Kert		Rét		Szőlő		Legelő		Erdő		Nádas		Földadó alá nem eső terméketlen		Összes	
	kat. hold	öl	kat. hold	öl	kat. hold	öl	kat. hold	öl	kat. hold	öl	kat. hold	öl	kat. hold	öl	kat. hold	öl	kat. hold	öl
1	2		3		4		5		6		7		8		9		10	
Bács-Bodrog	55467	1290	53	102	8484	209	3	980	15979	928	34747	451	2775	218	14485	1548	131996	921
Csongrád	.	.	1	1095	8	.	.	.	11	173	20	1268
Heves	4	1556	2	781	21	1057	.	.	71	520	79	442	.	.	88	986	268	472
Jász-N.-K.-Szolnok	103	1402	2	529	16	766	.	.	132	698	100	959	355	1154
Pest-P.-S.-Kiskun	17009	1471	122	947	8342	511	33	939	18907	686	30439	634	506	925	14474	828	89836	541
Budapest sz. főv.	653	1465	13	645	79	1070	6	.	422	131	119	253	.	.	734	427	2028	791
Összesen	73240	784	195	849	16944	41	43	319	35512	1358	65393	160	3281	1143	29895	121	224506	347

IV. Tisza jobb partja.

Abauj-Torna	310	743	79	639	64	1570	.	.	21	1251	7256	202	.	.	153	823	7886	443
Bereg	32	1394	5	449	3	160	9	1475	51	278
Borsod	1488	1161	56	1580	826	1556	.	.	593	1510	40788	482	.	.	480	704	44235	593
Gömör	21	527	7	631	122	802	.	.	68	792	2925	76	.	.	56	1414	3201	1042
Sáros	641	1297	101	195	464	124	.	.	167	1049	12726	722	.	.	174	1053	14275	1240
Szepes	4	845	11	57	161	371	.	.	25	1541	20659	1132	.	.	283	143	21145	889
Ung	7423	1002	251	776	9275	254	.	856	7890	1540	141333	1412	.	.	2356	749	169032	189
Zemplén	28	90	7	793	.	.	14	1150	1	404	7	1041	.	.	74	435	133	713
Összesen	9951	659	520	310	10918	37	15	406	3770	87	226197	267	.	.	3539	396	259961	592

V. Tisza bal partja.

Békés	30	30	.
Bihar	112	875	6	1106	614	674	.	.	140	640	11126	1341	.	.	298	57	12298	1493	
Hajdú	337	1077	.	195	6	.	.	.	28	36	6	83	.	.	43	1098	421	889	
Máramaros	3152	1243	267	745	11307	1395	.	.	56313	521	454265	1325	.	.	6462	1251	531770	80	
Szabolcs	63	1050	8	.	30	.	45	557	147	7	
Szatmár	517	1351	48	318	467	1312	.	.	495	809	52434	31	.	.	251	960	54214	1581	
Szilágy	.	500	.	1050	1330	.	1230	
Összesen	4214	1296	323	214	12396	181	.	.	56977	406	517840	1130	30	.	7102	453	598384	530	

I. Kincstári birtokok megyénkénti területe és művelési ágak szerinti megoszlása.

VI. Tisza-Maros szöge.

Vármegyék	Szántóföld		Kert		Rét		Szőlő		Legelő		Erdő		Nádas		Földadó alá nem eső termékellen		Összes	
	kat. hold	öl	kat. hold	öl	kat. hold	öl	kat. hold	öl	kat. hold	öl	kat. hold	öl	kat. hold	öl	kat. hold	öl	kat. hold	öl
1	2		3		4		5		6		7		8		9		10	
Arad	16785	448	119	220	1754	935	18	1000	15258	141	68584	877	59	1288	2902	161	104877	215
Csanád	21416	266	89	879	1704	1215	.	.	3229	19	1993	1062	4	18	1004	558	29441	817
Krassó-Szörény ..	8544	1128	926	86	8317	536	.	688	29094	992	326556	44	.	.	9417	678	377836	987
Temes	20501	1508	339	67	7753	1080	284	1001	39317	509	62161	838	418	1082	21971	42	152747	1272
Torontál	81516	1491	40	1429	12367	496	110	1076	39648	789	3839	659	1974	1498	11856	589	100869	229
Összesen ..	98764	289	1514	1081	26897	1062	409	560	126542	840	468155	275	2457	681	46051	872	765792	320

VII. Erdélyi vármegyék.

Alsó-Fehér	498	222	67	1016	927	1304	1	1025	1344	1568	24371	758	.	.	291	1508	27498	1001
Besztercze-Naszód	3561	3561	.
Brassó	3	855	81	888	16	991	51	1134
Csik	1	1298	2	686	5	911	9	1290
Fogaras	3295	664	137	1475	1805	140	.	.	3889	1179	34624	168	6	1200	467	1259	44226	1285
Háromszék	1	400	2	627	8	1341	20	783	32	1551
Hunyad	1498	428	159	601	4594	644	67	889	21245	1460	124569	788	.	.	915	171	153050	181
Kis-Küküllő	196	196	.
Kolozs	777	890	19	1462	547	795	2	33	6932	310	58017	1253	.	.	436	1548	63733	1491
Maros-Torda	566	1538	110	803	643	37	.	.	2923	1231	75146	462	.	.	271	454	79661	1325
Nagy-Küküllő	61	870	.	627	110	376	.	800	98	93	86	1389	357	955
Szeben	109	478	21	625	73	325	.	.	8015	50	24432	257	.	.	105	911	32756	1046
Szolnok-Doboka	1686	1510	138	383	884	281	14	644	998	976	36347	582	.	.	78	384	40097	1560
Torda-Aranyos ..	871	247	21	190	177	734	.	1265	1443	919	43664	775	.	.	688	793	46862	123
Udvarhely	2	.	4	660	1	1393	.	1203	.	.	42	1398	.	.	11	664	63	518
Összesen ..	8808	847	688	1017	9757	944	87	1059	46891	1886	424973	41	6	1200	3891	1033	494600	1177

Összesítés.

Duna bal partja	4395	629	415	185	14937	372	12	325	28138	1123	235055	589	.	.	7747	1351	340696	1374
Duna jobb partja	12685	329	72	1211	2546	862	3	1077	2197	393	4823	482	7	875	2103	1500	24440	329
Duna-Tisza köze	73240	784	195	849	16944	413	43	319	35512	1358	65393	160	3231	1143	29395	121	224506	347
Tisza jobb partja	9951	659	520	340	10918	37	15	406	3770	87	226197	267	.	.	3589	869	259961	592
Tisza bal partja	4214	1296	323	214	12396	181	.	.	56977	406	517840	1180	30	.	7102	453	598834	530
Tisza-Maros szöge	98764	289	1514	1081	26897	1062	409	560	126542	850	468155	275	2457	681	46051	872	765792	320
Erdélyi várm.	8808	847	688	1017	9757	944	87	1059	46891	1886	424973	41	6	1200	3891	1033	494600	1177
Országos hányad	212055	38	3780	97	94397	671	571	546	305025	803	1937437	1394	5733	619	99881	476	2708881	1469

1851-1866-1911



II. melléklet.

Százalékos kimutatás a kincstári birtokok egyes művelési ágainak a megyebeli hasonló művelési ágak területéhez való arányáról.

1851

/1866/



II. Százalékos kimutatás a kincstári birtokok egyes művelési ágainak a megyebeli hasonló művelési ágak területéhez való arányáról.

I. Duna bal partja.

V á r m e g y e	Szántóföld	Kert	Rét	Szőlő	Legelő	Erdő	Nádas	Földadó alá nem eső ter- méketlen	Összesen
	%								
Bars	0'38	1'65	6'24	.	3'74	26'50	..	2'46	10'42
Hont	0'10	1'02	2'17	0'11	1'08	8'74	.	5'57	8'37
Liptó	0'48	3'75	4'31	.	24'94	48'24	.	24'48	30'08
Nógrád	0'0	0'0	.	.	0'33	.	0'0	0'10
Turócz	0'0	0'0	0'15	.	0'0	1'49	.	0'0	0'74
Zólyom	3'98	4'80	13'36	.	27'73	52'79	.	12'40	34'89

II. Duna jobb partja.

Komárom	3'58	1'43	2'24	0'03	2'57	4'46	.	4'41	3'39
Moson	0'13	0'0	1'59	.	0'41	1'29	.	0'17	0'44
Somogy	0'03	0'05	0'08	.	0'05	0'31	.	0'12	0'10
Veszprém	0'64	0'09	1'03	.	0'68	0'55	0'54	0'38	0'68
Zala	0'01	0'0	.	.	0'05	.	.	0'19	0'02

III. Duna-Tisza köze.

Bács-Bodrog	4'27	0'40	11'76	0'02	7'92	38'98	13'21	13'79	7'33
Heves	0'0	0'02	0'04	.	0'07	0'07	.	0'28	0'04
Jász-Nagy-Kún-Szolnok	0'02	0'04	0'01	.	0'07	.	.	0'17	0'04
Pest-Pilis-Solt-Kis-Kún	1'54	0'83	3'43	0'06	4'76	12'43	1'31	9'34	3'98
Budapest székes főv...	4'96	0'63	2'57	.	17'60	3'76	.	9'38	6'02

IV. Tisza jobb partja.

Abauj-Torna	0'13	0'83	0'15	.	0'04	3'51	.	0'70	1'36
Bereg	0'02	0'06	0'03	0'01
Borsod	0'57	0'53	1'50	.	0'72	24'70	.	1'24	7'06
Gömör-Kishont	0'0	0'09	0'14	.	0'10	0'80	.	0'24	0'43
Sáros	0'25	0'92	1'45	.	0'21	6'01	.	0'52	2'30
Szepes	0'0	0'38	0'23	.	0'05	7'68	.	0'75	3'31
Ung	4'97	2'25	16'21	.	13'04	54'13	.	22'01	30'10
Zemplén	0'01	0'04	.	0'09	.	.	.	0'11	0'01

II. Százalékos kimutatás a m. kir. kincstári birtokok egyes művelési ágainak a vármegyebeli hasonló művelési ágak területéhez való arányáról.

V. Tisza bal partja.

V á r m e g y e	Szántóföld	Kert	Rét	Szőlő	Legelő	Erdő	Nádas	Földadó alá nem eső ter- méketlen	Összesen
	‰								
Bihar	0'02	0'05	0'37	.	0'04	2'18	.	0'37	0'67
Hajdu	0'11	0'0	0'01	.	0'02	0'02	.	0'15	0'07
Máramaros	1'69	11'06	3'54	.	26'76	48'85	.	15'64	31'48
Szabolcs	0'01	0'02	0'32	0'05	0'02
Szatmár	0'11	0'44	0'32	.	0'51	20'14	.	0'28	4'99

VI. Tisza-Maros szöge.

Arad	4'02	0'87	3'18	0'15	3'38	20'54	17'24	4'80	9'88
Csanád	9'04	2'57	17'87	.	12'75	51'10	0'94	6'42	9'90
Krassó-Szörény	2'54	1'44	2'13	0'0	10'56	33'14	.	10'42	19'68
Temes	2'92	1'16	6'93	0'62	24'28	4'57	18'75	27'54	11'90
Torontál	2'63	0'23	11'32	0'51	14'60	18'55	23'83	10'92	5'76

VII. Erdélyi vármegyék.

Alsó-Fehér	0'19	0'75	0'90	0'02	1'67	15'07	.	1'08	4'41
Besztercze-Naszód	1'14	.	.	0'49
Fogaras	3'15	4'00	2'40	.	6'27	21'34	10'77	3'15	10'45
Hunyad	0'53	0'66	2'73	2'25	10'36	20'05	.	1'74	11'27
Kolozs	0'29	0'11	0'37	0'09	5'36	22'15	.	1'48	7'66
Maros-Torda	0'29	0'73	0'76	.	4'38	22'18	.	1'34	10'95
Szeben	0'08	0'30	0'08	.	7'53	8'95	.	0'48	5'23
Szolnok-Doboka	0'54	0'67	0'72	0'67	1'12	14'01	.	0'27	4'85
Torda-Aranyos	0'19	0'17	0'16	0'0	1'61	26'00	.	2'55	7'59

Országos hányad.

1'05	0'62	1'83	0'10	4'70	15'09	3'75	3'84	5'52
------	------	------	------	------	-------	------	------	------

III. melléklet.

A közalapítványi birtokok megyenkénti területe és mívelési ágak szerinti megoszlása.

IV. melléklet.

Százalékos kimutatás a közalapítványi birtokok egyes mívelési ágainak a megyebeli hasonló mívelési ágak területéhez való arányáról.

V. melléklet.

A magy. kir. egyetemi alap birtokainak megyenkénti területe és mívelési ágak szerinti megoszlása.

VI. melléklet.

A bécsi Theresianum-alapítvány birtokainak megyenkénti területe és mívelési ágak szerinti megoszlása.



III. A közalapítványi birtokok megyénkénti területe és művelési ágak szerinti megoszlása.

I. Duna bal partja.

Vármegyék	Szántófield		Kert		Rét		Szőlő		Legelő		Erdő		Nádas		Földadó alá nem eső terméketlen		Összes	
	kat. hold	öl	kat. hold	öl	kat. hold	öl	kat. hold	öl	kat. hold	öl	kat. hold	öl	kat. hold	öl	kat. hold	öl	kat. hold	öl
1	2		3		4		5		6		7		8		9		10	
Bars	1402	1317	25	887	134	430	.	.	127	37	1684	209	.	.	128	354	3502	34
Esztergom	506	664	15	1522	98	502	.	.	440	244	6082	1112	.	.	520	1098	7614	387
Hont	198	226	3	1078	6	658	2	134	193	328	1336	1598	.	.	20	600	1760	1407
Nyitra	269	1041	12	465	115	441	.	.	146	768	5811	891	.	.	52	1075	6407	1481
Pozsony	9	1469	1517	10	1386	
Trencsén	386	1279	10	164	348	1220	.	.	289	872	6507	1524	.	.	207	876	7750	1135
Összesen ..	2773	1196	67	911	708	51	2	134	1196	644	21878	529	.	.	930	715	27046	930

II. Duna jobb partja.

Baranya	2608	321	22	405	555	846	.	.	79	1598	3811	1335	.	.	48	199	7125	1504
Fejér	7325	1299	13	54	685	247	.	.	2316	920	2	886	214	856	647	1062	11205	474
Győr	754	697	1	885	92	531	.	.	6	1483	782	1408	.	.	41	541	1679	745
Somogy	4160	798	37	400	811	1567	.	.	1869	924	2920	494	.	.	904	420	10703	1398
Tolna	4633	.	11	1443	936	1466	.	.	1387	551	1599	1055	528	681	1383	663	10480	1059
Vas	206	1039	.	953	242	275	.	.	27	974	260	378	.	.	58	519	795	988
Veszprém	3619	1132	24	115	780	165	18	985	1258	1109	4514	990	100	1318	6341	446	16657	1460
Zala	686	1256	3	643	30	122	6	1314	15	961	2245	1290	.	.	40	854	3029	40
Összesen ..	23995	187	114	98	4134	419	25	699	6962	520	16137	1386	843	1255	9464	1504	61677	1268

III. Duna-Tisza köze.

Bács-Bodrog ..	7975	1470	.	.	20	1215	.	.	1309	495	138	530	9444	510
Heves	1	40	28	.	600	1412	.	.	31	299	661	151
Jász-N.-K.-Szolnok	4579	600	4	665	630	748	.	1073	6437	294	742	571	12394	751
Pest-P.-S.-Kiskún	6249	1266	23	1428	1380	1495	34	1447	3726	1267	6768	559	154	1536	686	1330	19026	728
Budapest sz. fv.	2	468	2	468
Összesen ..	18805	136	31	1001	2032	258	35	920	11501	456	7369	371	154	1536	1598	1130	41528	1008

III. A közalapítványi birtokok megyénkénti területe és művelési ágak szerinti megoszlása.

IV. Tisza jobb partja.

Vármegyék	Szántóföld		Kert		Rét		Szőlő		Legelő		Erdő		Nádas		Földadó alá nem eső terméketlen		Összes	
	kat. hold	öl	kat. hold	öl	kat. hold	öl	kat. hold	öl	kat. hold	öl	kat. hold	öl	kat. hold	öl	kat. hold	öl	kat. hold	öl
1	2		3		4		5		6		7		8		9		10	
Abauj-Torna	606	774	13	1064	135	1589	1134	512	.	.	160	657	2050	1396
Borsod	1693	1435	5	1354	167	755	.	.	116	376	675	649	46	1164	78	1373	2784	706
Zemplén	1229	538	23	440	446	1316	.	308	2019	298	351	992	2	976	328	1156	4501	1269
Összesen ..	3529	1192	42	1258	614	471	.	308	2271	663	2161	553	49	540	567	1586	9337	171

V. Tisza bal partja.

Hajdú	11489	44	10	1454	1529	109	2	412	6475	370	.	.	749	248	463	176	20718	1213
Szabolcs	75	773	1	1231	77	404
Összesen ..	11564	817	10	1454	1529	109	2	412	6475	370	.	.	749	248	464	1407	20796	17

VI. Tisza-Maros szöge.

Arad	3555	1062	5	91	56	1162	1	575	203	1464	854	630	.	.	388	817	5015	1001
Krassó-Szörény ..	6717	960	184	1549	901	745	.	.	1313	1274	4803	1135	.	.	311	74	14232	937
Temes	17687	1449	106	1386	4614	267	9	50	2743	727	13284	192	1	1034	953	1562	39401	267
Torontál	1609	1079	2	73	442	798	.	.	472	1300	105	1501	2632	1551
Összesen ..	29570	1350	298	1499	6014	1372	10	625	4733	1565	18942	357	1	1034	1709	754	61282	556

Összesítés.

Duna bal partja	2773	1196	67	911	703	51	2	134	1196	644	21373	529	.	.	930	715	27046	980
Duna jobb partja	23995	187	114	98	4134	419	25	699	6962	520	16137	1386	843	1255	9464	1504	61677	1268
Duna-Tisza köze ..	18805	136	31	1001	2032	258	35	920	11501	456	7369	371	154	1536	1598	1130	41528	1008
Tisza jobb partja	3529	1192	42	1258	614	471	.	308	2371	663	2161	553	49	540	567	1586	9337	171
Tisza bal partja ..	11564	817	10	1454	1529	109	2	412	6475	370	.	.	749	248	464	1407	20760	17
Tisza-Maros szöge	29570	1350	298	1499	6014	1372	10	625	4733	1565	18942	357	1	1034	1709	754	61282	556
Összesen ..	90239	78	565	1421	15027	1080	75	1498	33240	1018	65983	1596	1798	1413	14736	696	221668	800

IV. Százalékos kimutatás a közalapítványi birtokok egyes művelési ágainak a megyebeli hasonló művelési ágak területéhez való arányáról.

I. Duna bal partja.

Vármegye	Szántó föld	Kert	Rét	Szőlő	Legelő	Erdő	Nádas	Földadó alá nem eső terméketlen	Összesen
	‰								
Bars	0'69	0'46	0'31	.	0'42	1'02	.	0'65	0'74
Esztergom	0'49	1'19	1'31	.	2'42	17'68	.	3'76	4'10
Hont	0'11	0'06	0'01	0'03	0'38	0'91	.	0'10	0'38
Nyitra	0'05	0'09	0'18	.	0'17	2'76	.	0'11	0'67
Pozsony	0'0	0'0	0'0
Trencsén	0'15	0'12	0'98	.	0'19	2'47	.	0'44	1'00

II. Duna jobb partja.

Baranya	0'62	0'13	0'69	.	0'07	2'54	.	0'08	0'80
Fejér	1'65	0'14	1'45	.	2'44	0'0	5'00	1'76	1'57
Győr	0'49	0'05	0'32	.	0'02	3'83	.	0'21	0'68
Somogy	0'72	0'35	0'89	.	1'59	1'19	.	0'95	0'92
Tolna	1'29	0'25	1'96	.	1'71	2'95	19'69	4'07	1'70
Vas	0'05	0'0	0'25	.	0'04	0'10	.	0'15	0'08
Veszprém	1'09	0'35	1'79	0'26	1'50	2'75	7'79	13'48	2'42
Zala	0'18	0'01	0'02	0'02	0'01	0'87	.	0'05	0'29

III. Duna Tisza köze.

Bács-Bodrog	0'62	.	0'03	.	0'65	.	.	0'13	0'52
Heves	0'01	.	.	0'03	0'50	.	0'10	0'10
Jász-N.-K.-Szolnok ..	0'83	0'09	0'69	0'0	3'59	.	.	1'21	1'36
Pest-P.-S.-K.-Kun ..	0'56	0'16	0'57	0'06	0'94	2'76	0'40	0'44	0'84
Budapest sz. fv.	0'11	0'01

IV. Százalékos kimutatás a közalapítványi birtokok egyes művelési ágainak a megyebeli hasonló művelési ágak területéhez való arányáról.

IV. Tisza jobb partja.

Vármegyék	Szántóföld	Kert	Rét	Szőlő	Legelő	Erdő	Nádas	Földadó alá nem eső ter- méketlen	Összesen
	‰								
Abauj-Torna	0'26	0'15	.	.	0'26	0'55	.	0'71	0'35
Borsod	0'66	0'06	0'30	.	0'14	0'41	4'78	0'20	0'44
Zemplén	0'30	0'14	0'42	0'0	0'16	0'12	0'51	0'47	0'41

V. Tisza bal partja.

Hajdu	3'87	0'72	2'65	0'03	4'18	.	17'12	1'56	3'56
Szabolcs	0'01	0'0	0'0

VI. Tisza-Maros-szöge.

Arad	0'85	0'04	0'10	0'01	0'11	0'26	.	0'70	0'48
Krassó-Szörény	2'00	0'29	0'60	.	0'48	0'49	.	0'34	0'74
Temes	2'51	0'37	4'12	0'02	1'70	8'88	0'09	1'20	3'07
Torontál	0'13	0'01	0'40	.	0'17	.	.	0'10	0'15

Országos hányad.

	0'45	0'09	0'29	0'01	0'51	0'50	1'17	0'57	0'45
--	------	------	------	------	------	------	------	------	------

V. A m. kir. Egyetem alapítványi birtokainak megyénkénti területe és művelési ágak szerinti megoszlása

Vármegyék	Szántóföld		Kert		Rét		Szőlő		Legelő		Erdő		Nádas		Földadó alá nem eső terméketlen		Összes	
	kat. hold	öl	kat. hold	öl	kat. hold	öl	kat. hold	öl	kat. hold	öl	kat. hold	öl	kat. hold	öl	kat. hold	öl	kat. hold	öl
1	2		3		4		5		6		7		8		9		10	
Nyitra	846	1153	20	954	18	.	.	.	18	31	333	1461	.	.	129	1584	1417	333
Pozsony	321	830	.	250	1	74	3	561	326	115
Turóc	379	1555	22	636	400	541	.	.	398	27	8313	771	.	.	71	1081	9585	1461
Baranya	2851	1539	41	939	200	280	12	348	277	15	7686	985	.	.	146	1339	11216	595
Tolna	1311	1190	12	1594	232	731	.	.	453	171	1143	1498	211	164	1135	1152	4506	100
Összesen ..	5711	1467	97	1223	850	1502	12	348	1152	318	17527	1515	211	164	1487	917	27051	1054

VI. A Terezanum alapítványi birtokainak megyénkénti területe és művelési ágak szerinti megoszlása.

Vármegyék	Szántóföld		Kert		Rét		Szőlő		Legelő		Erdő		Nádas		Földadó alá nem eső terméketlen		Összes	
	kat. hold	öl	kat. hold	öl	kat. hold	öl	kat. hold	öl	kat. hold	öl	kat. hold	öl	kat. hold	öl	kat. hold	öl	kat. hold	öl
1	2		3		4		5		6		7		8		9		10	
Somogy	56	109	353	728	409	837
Tolna	3893	201	9	1460	1632	569	6	1227	2422	808	4658	472	695	545	2371	477	15689	959
Összesen ..	3893	201	9	1460	1688	678	6	1227	2422	808	5011	1200	695	545	2371	477	16099	196

Faint header text, possibly a title or reference number, mostly illegible due to fading.

szám	Alapítvány	Éves	Éves	Éves	Éves	Éves	Éves	Éves	Éves	Éves
10	1851	1852	1853	1854	1855	1856	1857	1858	1859	1860
11	1861	1862	1863	1864	1865	1866	1867	1868	1869	1870
12	1871	1872	1873	1874	1875	1876	1877	1878	1879	1880
13	1881	1882	1883	1884	1885	1886	1887	1888	1889	1890
14	1891	1892	1893	1894	1895	1896	1897	1898	1899	1900
15	1901	1902	1903	1904	1905	1906	1907	1908	1909	1910
16	1911	1912	1913	1914	1915	1916	1917	1918	1919	1920
17	1921	1922	1923	1924	1925	1926	1927	1928	1929	1930
18	1931	1932	1933	1934	1935	1936	1937	1938	1939	1940
19	1941	1942	1943	1944	1945	1946	1947	1948	1949	1950
20	1951	1952	1953	1954	1955	1956	1957	1958	1959	1960

szám	Alapítvány	Éves	Éves	Éves	Éves	Éves	Éves	Éves	Éves	Éves
21	1851	1852	1853	1854	1855	1856	1857	1858	1859	1860
22	1861	1862	1863	1864	1865	1866	1867	1868	1869	1870
23	1871	1872	1873	1874	1875	1876	1877	1878	1879	1880
24	1881	1882	1883	1884	1885	1886	1887	1888	1889	1890
25	1891	1892	1893	1894	1895	1896	1897	1898	1899	1900
26	1901	1902	1903	1904	1905	1906	1907	1908	1909	1910
27	1911	1912	1913	1914	1915	1916	1917	1918	1919	1920
28	1921	1922	1923	1924	1925	1926	1927	1928	1929	1930
29	1931	1932	1933	1934	1935	1936	1937	1938	1939	1940
30	1941	1942	1943	1944	1945	1946	1947	1948	1949	1950
31	1951	1952	1953	1954	1955	1956	1957	1958	1959	1960

1851 / 1866

VII. melléklet.

Szines táblázatok, a kincstári, valamint a vallás- és közalapítványi birtokoknak az illető vármegyék összes területéhez való arányáról.

1851

/1866/



Dr. Müller József

Magyarország Erdészeti Egyesülete
Egyesületi Könyvtár

1851


/ 1866 /

AMBUVA



DUNA BAL PARTJA.


Szinmagyarózat.



Szántóföld.




Kert.




Rét.




Szőlő.




Legelő.




Erdő.



Termékellen,
és nádas.



DUNA JOBB PARTJA.



Nyom. Pesti könyvnyomda részvény-társaság Budapest.

Hézitelle: Honcz Ks. min. irdlt. Budapest 1895^{VI}.

DUNA TISZA KÖZE

Szinmagyarózálat.



Szántóföld.




Hért.



Rét.



Szőlő.




Legelő.

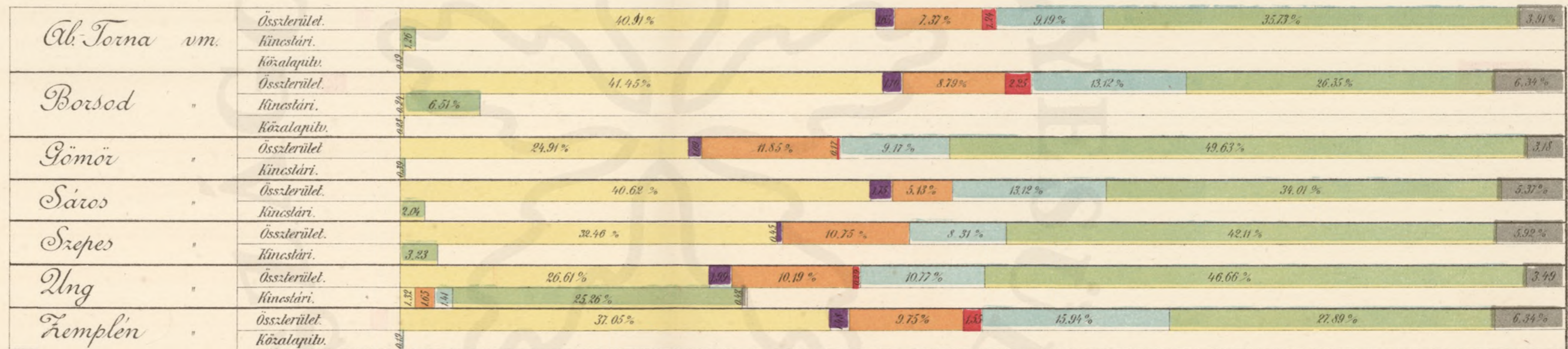


Erdő.

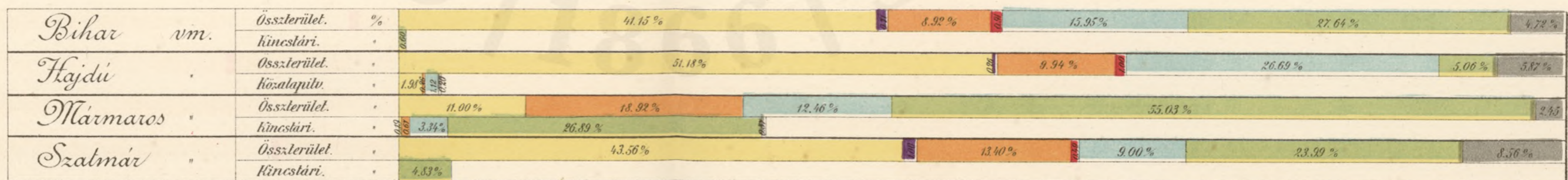
Terméketlen,
és nádas.



TISZA JOBB PARTJA



TISZA BAL PARTJA



Nyom. Pesti könyvnyomda részvény-társaság Budapest.

Hévíztelek: Kóncz Fő. min. ir. dtl. Budapest 1895^{VI}o.

TISZA M A R O S SZÖGE

Szinmagyarázat.

Szántóföld.

Hert.

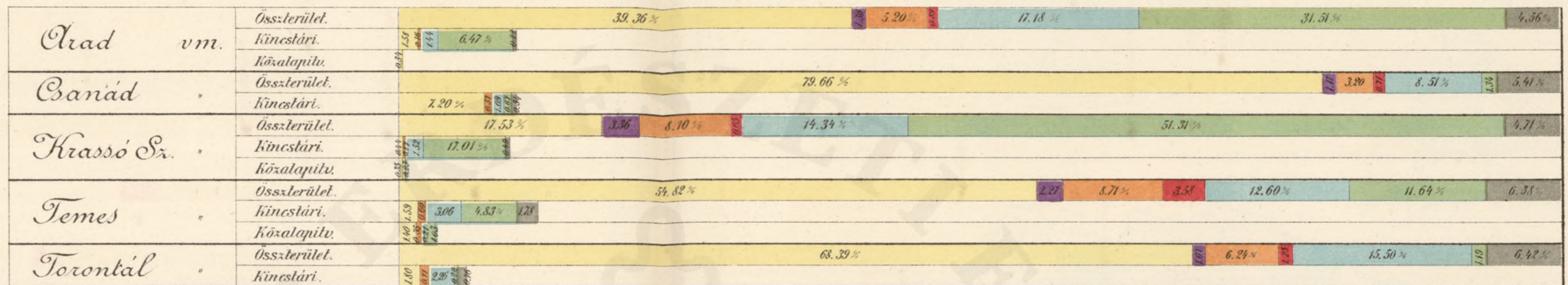
Rét.

Szőlő.


Legelő.

Erdő.


Termékellen,
és nádas.



ERDÉLYI VÁRMEGYÉK



ORSZÁGOS ÁTLAG



Nyom. Pesti könyvnyomda részvény-társaság Budapest.

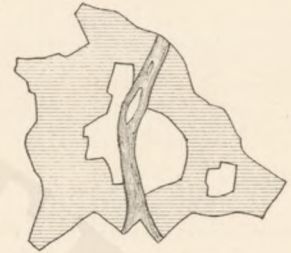
Kézirattal: Honoz. Ks. min. irdltt. Budapest 1895^{VI}o.

1866



Q

Kincstári és közalapítványi birtokok Budapest fő- és székváros.
 graphikus térképe.



Mérték - 1:500.000



Rajzolta Kóncz. J.

Mérték - 1:1.400.000

Színfokmagyarázat.

0,29 - 0,92, 1,00 - 3,75, 4,10 - 6,04, 7,66 - 9,90, 10,36 - 14,97, 20,42 - 34,89%



Vármegyék:

- | | | | |
|-----------------|------------------|--------------------|--------------------|
| 1. Moson várm. | 16. Zólyom várm. | 31. Zemplén várm. | 46. Temes várm. |
| 2. Sopron " | 17. Esztergom " | 32. Víg " | 47. Krassó Sz. " |
| 3. Győr " | 18. Bars " | 33. Bereg " | 48. Hunyad " |
| 4. Komárom " | 19. Nyitra " | 34. Máramaros " | 49. Széchenyi " |
| 5. Fejér " | 20. Páczony " | 35. Ugocsa " | 50. Fogaras " |
| 6. Veszprém " | 21. Trenesén " | 36. Szatmár " | 51. Brassó " |
| 7. Vas " | 22. Türocz " | 37. Szabolcs " | 52. Háromszék " |
| 8. Zala " | 23. Arva " | 38. Bihar " | 53. Csík " |
| 9. Somogy " | 24. Liptó " | 39. Hajdú " | 54. Udvarhely " |
| 10. Tolna " | 25. Szepes " | 40. Jász-Kún Sz. " | 55. hős Kükküllő " |
| 11. Baranya " | 26. Gömör " | 41. Bekés " | 56. X. Kükküllő " |
| 12. Bács B. " | 27. Heves " | 42. Arad " | 57. Alsó Fehér " |
| 13. Pest P.S. " | 28. Barsod " | 43. Csanád " | 58. T. Aranyos " |
| 14. Nógrád " | 29. Ab-Torna " | 44. Csongrád " | 59. Kőlozs " |
| 15. Hont " | 30. Sáros " | 45. Torontál " | 60. M. Torda " |

61. B. Naszód vm. 62. Szoln. Doboka vm. 63. Szilágy vm.



B.

STATISZTIKAI MELLÉKLETEK A PROTESTÁNS EGYHÁZAKNAK, AZ ERDÉLYI RÓM. KATH. STATUSNAK ÉS A SZÁSZ EGYETEMNEK BIRTOKAIRÓL

- I. melléklet:** az ev. ref. egyházi alap
 - II.** » az ágostai ev. egyházi alap
 - III.** » az unitárius egyházi alap
 - IV.** » az erdélyi róm. kath. status-alap
 - V.** » az erdélyi szász egyetemi alap
- megyénkénti területe és művelési ágak szerinti megoszlása.



I. Az ev. református egyház birtokainak megyénkénti területe és művelési ágak szerinti megoszlása.

Vármegyék	Szántófield		Kert		Rét		Szőlő		Legelő		Erdő		Nádas		Földadó alá nem eső terméketlen		Összes	
	kat. hold	öl	kat. hold	öl	kat. hold	öl	kat. hold	öl	kat. hold	öl	kat. hold	öl	kat. hold	öl	kat. hold	öl	kat. hold	öl
1	2		3		4		5		6		7		8		9		10	
Fejér	1118	12	8	52	71	1448	3	996	38	1480	.	551	.	1496	15	1224	1257	809
Somogy	47	1298	8	1262	4	1099	1	1311	58	165
Veszprém	11	623	.	927	2	1	24	14	1574
J.-N.-K.-Szolnok	4040	1174	5	832	714	888	.	.	3688	1345	125	1350	.	.	222	183	3797	972
Heves	84	1279	.	.	114	1419	.	.	29	825	228	1423
Pest-P.-S.-Kiskun	61	1316	.	141	60	17	.	.	.	218	.	284	.	.	1	1011	123	1387
Budapest székesfy.	1157	.	1157
Borsod	963	.	963
Ung	439	.	439
Zemplén	1168	130	1	306	229	685	10	1097	940	400	.	.	5	.	206	680	2561	98
Békés	337	616	.	346	3	1321	.	.	.	770	15	991	357	844
Bihar	154	957	2	996	13	739	10	1575	26	443	1	1416	209	1326
Hajdú	262	507	.	814	4	1387	.	315	1	1171	12	1288	282	632
Szabolcs	2440	1129	18	507	113	1481	1	92	294	436	4	495	.	442	500	425	3373	207
Szatmár	2	1190	1	400	947	604	.	.	.	811	951	1405
Szilágy	8	1478	.	535	1	564	1	1539	6	335	.	699	.	.	2	1104	21	1454
Alsó-Fehér	1671	149	55	1146	617	1233	69	963	532	514	3877	1145	.	.	41	1112	6865	1462
Háromszék	100	1	387	1	487
Hunyad	6	1140	.	1140	.	1450	.	.	10	35	280	800	.	.	1	425	300	190
Kis-Küküllő	1	726	1	726
Kolozs	294	371	18	1244	258	177	.	.	548	1508	458	562	.	.	29	418	1607	1080
Maros-Torda	271	1083	11	311	66	139	.	.	5	661	4	1087	359	81
Torda-Aranyos	158	282	20	226	149	696	.	.	354	200	786	340	.	.	64	175	1532	319
Udvarhely	21	1023	2	277	7	31	.	.	8	800	288	1386	.	.	2	1575	331	292
Összesen ..	12162	1352	151	362	2435	1100	98	177	6485	991	6770	216	6	338	1129	606	29239	342

II. Az ágostai ev. egyházi birtokok megyénkénti területe és művelési ágak szerinti megoszlása.

Vármegyék	Szántófield		Kert		Rét		Szőlő		Legelő		Erdő		Nádas		Földadó alá nem eső terméketlen		Összes	
	kat. hold	öl	kat. hold	öl	kat. hold	öl	kat. hold	öl	kat. hold	öl	kat. hold	öl	kat. hold	öl	kat. hold	öl	kat. hold	öl
1	2		3		4		5		6		7		8		9		10	
Sopron	19	876	.	214	2	673	1	1495	.	.	1	789	.	.	.	812	26	59
Sáros	1	1	.	335	815	1	1151
Szepes	67	171	.	1553	19	1134	.	.	1	1352	9	932	.	.	.	661	99	1053
Békés	203	54	.	150	5	.	.	.	800	850	209	254
Torontál	6	173	.	1570	.	.	1	122	1	834	9	1099
Alsó-Fehér	311	877	1	1595	100	147	10	667	45	327	260	221	.	.	1	1400	731	434
Fogaras	13	267	.	1508	8	1534	1	430	24	539
Kis-Küküllő	903	1129	68	735	523	1185	32	991	419	772	427	1555	.	1185	62	200	2443	1352
Szeben	175	148	7	1028	280	581	.	864	3	435	466	1456
Összesen ..	1700	496	81	638	954	454	46	939	467	51	699	347	.	1185	72	37	4012	997

III. Az unitárius egyházi alap birtokainak megyénkénti területe és művelési ágak szerinti megoszlása.

Vármegyék	Szántóföld		Kert		Rét		Szőlő		Legelő		Erdő		Nádas		Földadó alá nem eső terméketlen		Összes	
	kat. hold	öl	kat. hold	öl	kat. hold	öl	kat. hold	öl	kat. hold	öl	kat. hold	öl	kat. hold	öl	kat. hold	öl	kat. hold	öl
1	2		3		4		5		6		7		8		9		10	
Szatmár	391	289	.	.	47	1144	.	.	39	833	136	1077	.	.	185	1355	800	1498
Kolozs	2	656	1	883	24	1065	.	100	1167	.	29	671
Torda-Aranyos ..	71	1561	.	881	19	1443	.	303	31	1053	967	.	124	1408
Udvarhely	509	1	536	.	1 1045
Összesen ..	465	906	2	673	92	452	.	403	71	236	136	1077	.	.	188	825	956	1422

IV. Az erdélyi római katolikus Státus birtokainak megyénkénti területe és művelési ágak szerinti megoszlása.

Vármegyék	Szántóföld		Kert		Rét		Szőlő		Legelő		Erdő		Nádas		Földadó alá nem eső terméketlen		Összes	
	kat. hold	öl	kat. hold	öl	kat. hold	öl	kat. hold	öl	kat. hold	öl	kat. hold	öl	kat. hold	öl	kat. hold	öl	kat. hold	öl
1	2		3		4		5		6		7		8		9		10	
Alsó-Fehér	5	390	.	.	2	.	.	.	4	.	116	980	127	1370
Kis-Küküllő	1169	891	24	.	457	254	5	644	478	188	407	470	117	1045	98	219	2755	511
Kolozs	2029	1476	130	1535	1169	1581	8	660	1633	27	9500	191	13	1357	211	1185	14778	12
Torda-Aranyos ..	795	258	1	.	517	1155	14	870	633	1099	160	780	26	622	80	1136	2229	1120
Összesen	3999	1415	155	1535	2146	1390	23	574	2798	1314	10184	821	157	1424	388	940	19860	1413

V. Az erdélyi szász egyetem vagyonának megyénkénti területe és művelési ágak szerinti megoszlása.

Vármegyék	Szántóföld		Kert		Rét		Szőlő		Legelő		Erdő		Nádas		Földadó alá nem eső terméketlen		Összes	
	kat. hold	öl	kat. hold	öl	kat. hold	öl	kat. hold	öl	kat. hold	öl	kat. hold	öl	kat. hold	öl	kat. hold	öl	kat. hold	öl
1	2		3		4		5		6		7		8		9		10	
Hunyad	274	1000	376	600	651	.
Szeben	152	4	987	99	332	.	.	9723	574	15693	1550	.	.	2981	672	28507	1067
Összesen	.	152	4	987	99	332	.	.	10002	1574	16070	550	.	.	2981	672	29158	1067

C.

STATISZTIKAI ÉS SZINTÁBLÁZATOS MELLÉKLETEK A RÓMAI GÖRÖGKATHOLIKUS ÉS GÖRÖGKELETI ÉRSEKSÉGEK, PÜSPÖK- SÉGEK, KÁPTALANOK, APÁTSÁGOK, PRÉPOSTSÁGOK ÉS SZER- ZETES RENDEK BIRTOKAIRÓL

I. melléklet.

A római katolikus érsekségi és püspökségi birtokoknak megyén-
kénti területe és művelési ágak szerinti megoszlása.

II. melléklet.

Százalékos kimutatás a római katolikus érsekségi és püspökségi
birtokok egyes művelési ágainak a megyebeli hasonló művelési
ágak területéhez való arányáról.

III. melléklet.

A római katolikus érsekségek és püspökségek birtokainak, érsek-
ségek és püspökségek szerint összeállított kimutatása.



I. A római katolikus érsekségi és püspökségi birtokok megyénkénti területe és miveltési ágak szerinti megoszlása

I. Duna bal partja.

Vármegyék	Szántóföld		Kert		Rét		Szőlő		Legelő		Erdő		Nádas		Földadó alá nem eső terméketlen		Összes	
	kat. hold	öl	kat. hold	öl	kat. hold	öl	kat. hold	öl	kat. hold	öl	kat. hold	öl	kat. hold	öl	kat. hold	öl	kat. hold	öl
1	2		3		4		5		6		7		8		9		10	
Bars	3748	449	46	921	1139	747	8	1545	2849	1181	23985	600	.	.	392	572	32170	1215
Esztergom	7552	1866	58	35	987	545	108	66	2425	390	8703	1113	23	518	2389	577	22447	1410
Hont	2590	746	34	830	627	102	18	800	700	611	16169	1057	.	.	503	1444	20646	790
Nógrád	4517	396	30	987	664	1228	.	.	991	1242	9317	661	.	.	425	1143	15947	857
Nyitra	9180	1136	115	633	1750	553	40	1293	1676	657	6414	1373	10	740	373	1467	19562	1452
Pozsony	1672	1598	11	1060	200	395	5	384	14	438	1101	687	5	384	276	1556	3288	102
Trencsén	433	1482	11	585	24	1451	.	.	96	607	542	1331	.	.	11	1187	1121	243
Zólyom	822	.	822
Összesen ..	29696	773	308	251	5394	221	181	888	8754	326	66235	422	39	42	4576	768	115185	491

II. Duna jobb partja.

Baranya	4976	351	86	588	829	700	46	101	3207	861	10770	989	.	.	4248	526	24164	916
Fejér	1559	866	8	433	256	354	13	1505	565	337	34	224	8	1528	459	1355	2906	752
Győr	1732	1312	13	1019	632	861	5	93	651	514	89	1000	1	400	235	820	3361	1219
Komárom	11657	158	112	94	6931	159	38	933	7879	1484	6928	246	364	405	2658	1332	36570	61
Somogy	3704	1432	32	1449	1097	1094	.	.	1156	756	9413	1404	.	.	232	248	20638	33
Sopron	1831	728	29	33	561	1101	5	551	932	1257	2040	320	71	417	3639	1506	9111	1163
Tolna	990	1191	3	937	88	763	7	249	520	1352	2137	1520	.	.	48	405	3797	17
Vas	1470	170	6	1543	986	191	.	.	454	597	1308	873	.	.	92	256	4318	1035
Veszprém	6618	1472	63	342	1332	639	3	136	4010	265	14611	1113	22	700	238	1487	26957	304
Zala	5566	603	34	593	1674	913	8	953	3073	907	13130	1357	35	791	2603	746	31177	473
Összesen ..	45108	333	440	1236	14440	1030	133	1326	22452	330	65465	1046	503	1041	14457	731	163002	1173

I. A római katolikus érsekségi és püspökségi birtokok megyénkénti területe és miveltési ágak szerinti megoszlása.

III. Duna-Tisza köze.

Vármegyék	Szántó föld		Kert		Rét		Szőlő		Legelő		Erdő		Nádas		Földadó alá nem eső terméketlen		Összes	
	kat. hold	öl	kat. hold	öl	kat. hold	öl	kat. hold	öl	kat. hold	öl	kat. hold	öl	kat. hold	öl	kat. hold	öl	kat. hold	öl
1	2		3		4		5		6		7		8		9		10	
Bács-Bodrog	7229	815	31	348	1240	985	21	330	2968	234	9104	94	1025	990	230	1323	21851	319
Heves	18505	1348	129	1579	7426	803	11	809	10147	1300	29793	48	166	386	2685	879	68866	752
Pest-P.-S.-K.-Kun	27143	792	120	327	6412	66	20	1496	14149	1484	23457	682	3205	900	8162	1531	82672	878
Budapest székes főváros	1070	433	.	1503
Összesen	52878	1355	282	124	15079	254	53	1035	27265	1418	62354	724	4397	676	11079	1066	173391	252

IV. Tisza jobb partja.

Abauj-Torna	936	135	42	1402	148	1251	17	1528	125	723	2884	404	.	.	41	213	4146	853
Bereg	13	794	.	.	.	1596	14	790
Borsod	2013	452	25	1408	895	89	35	300	731	1093	6410	1502	3	.	449	235	10564	279
Gömör-Kishont	351	823	14	1324	133	434	.	.	697	1257	3715	1316	.	.	33	1215	4946	1569
Szepes	1175	1131	27	1371	1275	1085	.	.	2069	680	19533	72	.	.	238	478	24319	1567
Üng	54	250	.	304
Zemplén	108	404	16	116	172	1285	29	871	236	1148	1223	1501	.	.	139	700	1926	1175
Összesen	4584	1345	127	375	2639	38	82	1099	3862	97	33717	1595	3	.	901	1491	45919	140

V. Tisza bal partja.

Bihar	31475	1330	120	668	4404	573	437	1151	22592	67	125892	1175	362	828	2107	785	187393	177
Szabolcs	155	608	1	167	7	849	2	536	166	560
Szatmár	13	18	9	180	2	75	2	190	26	463
Összesen	31644	356	130	1015	4413	1497	437	1151	22592	67	125892	1175	362	828	2111	1511	187585	1200

I. A római katolikus érsekségi és püspökségi birtokok megyénkénti területe és miveltési ágak szerinti megoszlása

VI. Tisza-Maros szöge.

Vármegyék	Szántóföld		Kert		Rét		Szőlő		Legelő		Erdő		Nádas		Földadó alá nem eső terméketlen		Összes	
	kat. hold	öl	kat. hold	öl	kat. hold	öl	kat. hold	öl	kat. hold	öl	kat. hold	öl	kat. hold	öl	kat. hold	öl	kat. hold	öl
1	2		3		4		5		6		7		8		9		10	
Csanád	9155	1454	8	940	364	980	2	798	2051	421	272	56	54	458	382	355	12291	662
Temes	2308	171	1	361	194	1146	110	928	29	1392	2639	793
Torontál	2972	1597	12	610	98	76	1	1064	61	24	993	933	28	1567	349	188	4517	1259
Összesen ..	14432	22	22	311	657	602	4	262	2112	445	1265	989	193	1348	761	335	19448	1114

VII. Erdélyi vármegyék.

Alsó-Fehér	1298	989	29	636	1098	475	56	323	1036	1405	8215	1515	.	.	137	44	11872	587
------------------	------	-----	----	-----	------	-----	----	-----	------	------	------	------	---	---	-----	----	-------	-----

Összesítés.

Duna bal partja ..	29696	773	308	251	5394	221	181	888	8754	326	66235	422	39	42	4576	768	115185	491
Duna jobb partja	45108	333	440	1236	14440	1030	133	1326	22452	830	65465	1046	503	1041	14457	731	163002	1173
Duna-Tisza köze	52878	1355	282	124	15079	254	53	1035	27265	1418	62354	724	4397	676	11079	1066	173391	252
Tisza jobb partja	4584	1345	127	375	2639	38	82	1099	3362	97	33717	1595	3	.	901	1491	45919	140
Tisza bal partja ..	31644	356	130	1015	4413	1497	437	1151	22592	67	125892	1175	362	828	2111	1511	187535	1200
Tisza-Maros szöge	14432	22	22	311	657	602	4	262	2112	445	1265	989	193	1348	761	335	19448	1114
Erdélyi vármegyék	1298	989	29	636	1098	475	56	323	1036	1405	8215	1515	.	.	137	44	11872	587
Összesen ..	179643	373	1310	1248	43722	917	949	1284	88075	1388	363147	1066	5499	735	34025	1146	716405	157

II. Százalékos kimutatás a római katolikus érsekségi és püspökségi birtokok egyes művelési ágainak a vármegyebeli hasonló művelési ágak területéhez való arányáról.

I. Duna bal partja.

Vármegye	Szántóföld	Kert	Rét	Szőlő	Legelő	Erdő	Nádas	Földadó alá nem eső terméketlen	Összesen
	%								
Bars	1'84	0'82	2'67	0'29	9'50	14'46	.	2'00	6'84
Esztergom	7'38	4'33	12'79	1'33	13'33	25'54	6'25	18'68	12'08
Hont	1'42	0'50	1'45	0'25	3'85	10'99	.	2'32	4'49
Nógrád	1'52	0'36	1'03	.	10'10	4'51	.	1'34	2'22
Nyitra	1'75	0'83	2'76	0'65	2'00	3'05	0'31	0'79	2'05
Pozsony	0'39	0'15	0'36	0'06	0'03	0'72	0'47	0'58	0'44
Trencsén	0'16	0'14	0'07	.	0'06	0'21	.	0'03	0'14
Kerület %-ja ..	1'27	0'51	1'13	0'41	1'33	3'61	0'81	1'65	2'02

II. Duna jobb partja.

Baranya	1'18	0'51	1'03	0'09	2'80	7'18	.	7'40	2'69
Fejér	0'35	0'09	0'55	0'08	0'60	0'06	0'21	1'25	0'41
Győr	1'13	0'47	2'21	0'13	1'86	0'44	0'06	1'21	1'27
Komárom	4'21	2'97	13'32	0'57	14'88	10'89	6'87	9'04	7'45
Somogy	1'51	0'31	1'20	.	0'98	3'88	.	0'25	1'77
Sopron	0'64	0'46	1'16	0'05	2'12	1'75	5'36	7'00	1'62
Tolna	0'28	0'08	0'18	0'02	0'64	3'95	.	0'14	0'62
Vas	0'32	0'06	1'02	.	0'67	0'50	.	0'24	0'45
Veszprém	1'99	0'92	3'16	0'12	4'80	8'88	1'70	0'51	3'92
Zala	1'44	0'42	1'36	0'03	2'55	7'01	1'78	3'02	3'03
Kerület %-ja ..	1'16	0'47	2'03	0'07	2'67	4'60	1'58	2'61	2'11

III. Duna-Tisza köze.

Bács-Bodrog	0'57	0'23	1'72	0'10	1'47	10'21	4'89	0'22	1'21
Heves	5'82	1'72	12'83	0'08	10'04	24'83	11'03	8'65	10'57
Pest-P.-S. Kis-Kun	2'46	0'81	2'63	0'03	3'57	9'58	8'26	5'27	3'66
Kerület %-ja ..	1'46	0'64	2'80	0'04	2'72	13'10	6'36	2'74	2'77

II. Százalékos kimutatás a római katolikus érsekségi és püspökségi birtokok egyes művelési ágainak a vármegyebeli hasonló művelési ágak területéhez való arányáról.

IV. Tisza jobb partja.

Vármegyék	Szántó föld	Kert	Rét	Szőlő	Legelő	Erdő	Nádas	Földadó alá nem eső területen	Összesen
	‰								
Abauj-Torna	0'40	0'45	0'35	0'25	0'24	1'37	.	0'18	0'72
Borsod	0'77	0'24	1'62	0'25	0'89	3'88	0'31	1'16	1'69
Gömör-Kiskont	0'19	0'18	0'15	.	1'02	1'00	.	0'14	0'66
Szepes	0'57	0'99	1'86	.	3'90	7'26	.	0'63	3'81
Zemplén	0'63	0'10	0'16	0'18	0'13	0'40	.	0'20	0'18
Kerület ‰-ja ..	0'21	0'17	0'50	0'18	0'59	1'64	0'17	0'32	0'83

V. Tisza bal partja.

Bihar	4'15	0'91	2'68	2'60	7'68	24'69	5'51	2'62	10'16
Szabolcs	0'03	0'01	0'0	0'02
Kerület ‰-ja ..	1'05	0'29	0'48	0'88	2'15	6'24	1'24	0'53	2'50

VI. Tisza-Maros szöge.

Csanád	3'90	0'26	3'83	0'13	8'10	6'97	12'74	2'44	4'13
Temes	0'33	0'0	0'17	.	.	.	4'97	0'04	0'21
Torontál	0'25	0'07	0'09	0'01	0'02	4'78	0'35	0'34	0'26
Kerület ‰-ja ..	0'50	0'02	0'15	0'0	0'23	0'08	1'72	0'23	0'31

VII. Erdélyi vármegyék.

Alsó-Fehér	0'57	0'32	1'01	0'76	1'29	5'08	.	0'51	1'91
Kerület ‰-ja ..	0'05	0'02	0'07	0'12	0'08	0'21	.	0'04	0'12

Összesítés.

Duna bal partja	1'27	0'51	1'13	0'41	1'33	3'61	0'81	1'65	2'02
Duna jobb partja	1'16	0'47	2'03	0'07	2'67	4'60	1'58	2'61	2'11
Duna Tisza köze	1'46	0'64	2'80	0'04	2'72	13'10	6'36	2'74	2'77
Tisza jobb partja	0'24	0'17	0'50	0'18	0'59	1'64	0'17	0'32	0'83
Tisza bal partja	1'05	0'29	0'48	0'88	2'15	6'24	1'24	0'53	2'50
Tisza Maros szöge	0'50	0'02	0'15	0'0	0'23	0'08	1'72	0'23	0'31
Erdélyi vármegyék	0'05	0'02	0'07	0'12	0'08	0'21	.	0'04	0'12
Ország ‰-ja ..	0'89	0'22	0'85	0'16	1'36	2'76	3'57	1'31	1'46

III. A római katolikus érsekségek és püspökségek birtokainak érsekségek és püspökségek szerint összeállított kimutatása.

Vármegyék	Szántó föld		Kert		Rét		Szőlő		Legelő		Erdő		Nádas		Földadó alá nem eső terméketlen		Összes		
	kat. hold	öl	kat. hold	öl	kat. hold	öl	kat. hold	öl	kat. hold	öl	kat. hold	öl	kat. hold	öl	kat. hold	öl	kat. hold	öl	
1	2		3		4		5		6		7		8		9		10		
Esztergomi érsekség.																			
Bars várm.	1859	1305	14	1492	86	1529	3	1545	240	1123	968	118	.	.	171	783	3345	1495	
Esztergom »	7552	1366	58	35	987	545	108	66	2425	390	8703	1113	23	518	2589	577	22447	1410	
Hont »	2590	746	34	830	627	102	18	800	700	611	16169	1057	.	.	505	1444	20646	790	
Nógrád »	2195	137	19	761	431	1063	.	.	732	861	1996	1103	.	.	80	190	5455	915	
Nyitra »	2694	1167	16	1279	259	858	18	170	357	223	397	44	.	.	124	427	3867	968	
Pozsony »	1672	1598	11	1060	200	395	5	384	14	438	1101	687	5	384	276	1556	3288	102	
Trencsén »	46	376	608	46	984	
Komárom »	11657	158	112	94	6931	159	38	933	7879	1484	6928	246	364	405	2653	1382	36570	61	
Zala »	15	15	1406	233	1500	314	1306	
Budapest székes-fővárosban	.	.	.	1070	374	.	1444	
Összesen ..	30284	453	268	221	9523	1451	192	698	12366	136	36548	1068	392	1307	6407	941	95933	1475	
Kalocsai érsekség.																			
Bács-Bodrog várm.	7229	815	81	348	1240	985	21	330	2968	234	9104	94	1025	990	230	1323	21851	319	
P.-P.-S.-Kiskun »	22071	355	87	1534	5739	1005	.	.	10464	840	16325	1094	3140	990	7252	370	65581	1388	
Összesen	29800	1170	119	282	6980	390	21	330	18432	1074	25929	1188	4166	380	7483	93	87433	107	
Egri érsekség.																			
Heves várm.	7147	992	116	883	2212	922	11	809	3232	1186	28915	1012	.	.	710	1467	42397	871	
Zágrábi érsekség.																			
Temes várm.	2303	171	.	1152	194	1146	110	923	27	1506	2637	98	
Torontál »	2972	1597	12	610	98	76	1	1064	61	24	993	933	28	1567	349	188	4517	1259	
Összesen ..	5276	168	13	162	292	1222	1	1064	61	24	99	933	139	890	377	94	7154	1357	

III. A római katolikus érsekségek és püspökségek birtokainak érsekségek és püspökségek szerint összeállított kimutatása.

Vármegyék	Szántóföld		Kert		Rét		Szőlő		Legelő		Erdő		Nádas		Földadó alá nem eső terméketlen		Összes		
	kat. hold	öl	kat. hold	öl	kat. hold	öl	kat. hold	öl	kat. hold	öl	kat. hold	öl	kat. hold	öl	kat. hold	öl	kat. hold	öl	
1	2		3		4		5		6		7		8		9		10		
Besztercebányai püspökség.																			
Bars várm.	1888	744	31	1029	1052	818	5	.	2609	58	23017	482	.	.	220	1389	28824	1320	
Zólyom »	822	.	822	
Összesen ..	1888	744	31	1029	1052	818	5	.	2609	58	23017	482	.	.	221	611	28825	542	
Csanádi püspökség.																			
Csanád várm.	9155	1454	8	940	364	930	2	798	2051	421	272	56	54	458	382	355	12291	662	
Temes »	.	.	.	809	1	1436	2	695	
Összesen ..	9155	1454	9	149	364	930	2	798	2051	421	272	56	54	458	384	241	12293	1357	
Győri püspökség.																			
Győr várm.	1732	1312	13	1019	632	861	5	93	651	514	89	1000	1	400	235	820	3361	1219	
Sopron »	1831	728	29	83	561	1101	5	551	932	1257	2040	320	71	417	3639	1506	9111	1163	
Vas »	504	362	.	250	648	164	.	.	317	834	823	872	.	.	27	21	2320	903	
Veszprém »	1457	828	9	596	102	1315	.	.	317	448	2115	1271	14	700	63	530	4080	888	
Összesen ..	5526	30	52	348	1945	241	10	644	2218	1453	5069	263	86	1517	3965	1277	18874	973	
Erdélyi püspökség.																			
Alsó-Fehér várm.	1298	989	29	636	1098	475	56	323	1036	1405	8215	1515	.	.	137	44	11872	587	
Kassai püspökség.																			
Heves várm.	94	861	.	545	1011	915	.	.	118	1459	114	1000	70	834	35	578	1445	1392	
Abauj-Torna »	224	1432	10	149	6	460	16	340	5	1442	383	1400	.	.	8	73	655	496	
Borsod »	1970	452	23	1408	881	89	16	300	731	1093	1879	1502	3	.	256	235	5762	279	
Zemplén »	21	1466	15	9	49	1537	.	.	77	1568	833	269	.	.	125	1381	1173	1430	
Összesen	2311	1011	49	511	1948	1401	32	640	934	762	3261	971	73	834	425	667	9037	397	

III. A római katolikus érsekségek és püspökségek birtokainak érsekségek és püspökségek szerint összeállított kimutatása.

Vármegyék	Szántó föld		Kert		Rét		Szőlő		Legelő		Erdő		Nádas		Földadó alá nem eső terméketlen		Összes		
	kat. hold	öl	kat. hold	öl	kat. hold	öl	kat. hold	öl	kat. hold	öl	kat. hold	öl	kat. hold	öl	kat. hold	öl	kat. hold	öl	
1	2		3		4		5		6		7		8		9		10		
Nagyvárad püspökség.																			
Bihar várm.	31475	1330	120	668	4404	573	437	1151	22592	67	125892	1175	362	828	2107	785	187393	177	
Nyitrai püspökség.																			
Nyitra várm.	6485	1569	98	954	1490	1295	22	1123	1319	434	6017	1329	10	740	249	1040	15695	484	
Trencsén »	387	1106	11	585	24	1451	.	.	96	607	542	1331	.	.	11	579	1074	859	
Összesen ..	6873	1075	109	1539	1515	1146	22	1123	1415	1041	6560	1060	10	740	261	19	16769	1343	
Pécsi püspökség.																			
Baranya várm.	4976	351	86	588	829	700	46	101	3207	861	10770	939	.	.	4248	526	24164	916	
Tolna »	416	948	.	179	.	.	7	249	18	1063	1912	429	.	.	31	254	2385	1522	
Összesen ..	5392	1299	86	767	829	700	53	350	3226	324	12682	1418	.	.	4279	780	26550	838	
Rozsnyói püspökség.																			
Abauj-Torna várm.	375	936	23	835	82	1553	1	1188	85	1188	1637	327	.	.	24	876	2231	503	
Gömör-Kishont »	351	823	14	1324	133	434	.	.	697	1257	3715	1316	.	.	33	1215	4946	1569	
Összesen ..	727	159	33	559	216	387	1	1188	783	845	5353	43	.	.	58	491	7178	472	
Szatmári püspökség.																			
Heves várm.	11263	1095	13	151	4202	566	.	.	6746	255	762	1236	95	1152	1939	434	25023	89	
Borsod »	43	.	2	.	14	.	19	.	.	.	4531	.	.	.	193	.	4802	.	
Bereg »	13	794	.	.	.	1596	14	790	
Ung »	.	.	.	54	250	.	304	
Szabolcs »	155	608	1	167	7	849	2	536	166	560	
Szatmár »	13	18	9	180	2	75	2	190	26	463	
Összesen ..	11475	121	25	552	4239	684	19	.	6747	251	5293	1236	95	1152	2136	1410	30032	606	

III. A római katolikus érsekségek és püspökségek birtokainak érsekségek és püspökségek szerint összeállított kimutatása.

Vármegyék	Szántófield		Kert		Rét		Szőlő		Legelő		Erdő		Nádas		Földadó alá nem eső terméketlen		Összes	
	kat. hold	öl	kat. hold	öl	kat. hold	öl	kat. hold	öl	kat. hold	öl	kat. hold	öl	kat. hold	öl	kat. hold	öl	kat. hold	öl
1	2		3		4		5		6		7		8		9		10	
Szepesi püspökség.																		
Abauj-Torna várm.	835	967	9	418	59	838	.	.	33	1298	813	277	.	.	8	864	1259	1457
Szepes »	1175	1131	27	1371	1275	1035	.	.	2069	680	19538	72	.	.	238	478	24319	1567
Zemplén »	86	538	1	107	122	1298	29	871	159	1180	340	1232	.	.	13	919	752	1315
Összesen ..	1597	1036	38	296	1457	1571	29	871	2261	1553	20686	1581	.	.	260	661	26332	1169
Székesfehérvári püspökség.																		
Fejér várm.	1559	866	8	483	256	354	13	1505	565	887	34	224	8	1528	459	1355	2906	752
Veszprém »	1357	686	3	568	33	1162	.	.	166	927	3169	1486	.	.	19	122	4750	151
Összesen ..	2916	1552	11	1051	289	1516	13	1505	732	164	3204	110	8	1528	478	1477	7656	903
Szombathelyi püspökség.																		
Vas várm.	965	1408	6	1296	338	627	.	.	136	1363	485	1	.	.	65	235	1998	132
Zala »	981	807	7	921	241	1144	.	.	650	1093	3510	846	.	.	27	943	5419	954
Összesen ..	1947	615	14	619	580	171	.	.	787	856	3995	847	.	.	92	1178	7417	1086
Váci püspökség.																		
Nógrád várm.	2322	259	11	226	233	165	.	.	259	381	7320	1158	.	.	345	953	10491	1542
Pest P.-S.-K.-K.	5072	437	32	393	672	661	20	1496	3685	644	6631	1188	64	1510	910	1161	17090	1090
Összesen ..	7394	696	43	619	905	826	20	1496	3944	1025	13952	746	64	1510	1256	514	27582	1032
Veszprémi püspökség.																		
Somogy várm.	8704	1482	32	1449	1097	1094	.	.	1156	756	9413	1404	.	.	232	248	20638	33
Tolna »	574	243	3	758	88	763	.	.	502	289	225	1091	.	.	17	151	1411	95
Veszprém »	3803	1558	50	1278	1245	1412	9	136	3526	490	9325	1556	8	.	156	885	18126	865
Zala »	4569	1396	76	1272	1432	1374	8	958	2407	8	14336	611	35	791	2575	1403	25442	1413
Összesen ..	17652	1479	163	1557	3864	1443	17	1094	7591	1543	33301	1462	43	791	2981	1087	65618	806

ERDŐSZÁMOLÁS ERDÉSZETI EGYESÜLET
1851 / 1866



IV. melléklet.

A görög katolikus érsekségi és püspökségi birtokoknak megyenkénti területe és művelési ágak szerinti megoszlása.

V. melléklet.

Százalékos kimutatás a görög katolikus érsekségi és püspökségi birtokok egyes művelési ágainak a megyebeli hasonló művelési ágak területéhez való arányáról.

VI. melléklet.

A görög katolikus érsekségek és püspökségek birtokainak érsekségek és püspökségek szerint összeállított kimutatása.



IV. A görög katolikus érsekségi és püspökségi birtokok megyénkénti területe és miveltési ágak szerinti megoszlása.

Vármegyék	Szántóföld		Kert		Rét		Szőlő		Legelő		Erdő		Nádas		Földadó alá nem eső terméketlen		Összes	
	kat. hold	öl	kat. hold	öl	kat. hold	öl	kat. hold	öl	kat. hold	öl	kat. hold	öl	kat. hold	öl	kat. hold	öl	kat. hold	öl
1	2		3		4		5		6		7		8		9		10	
Alsó-Fehér	778	994	38	1319	358	126	25	442	398	290	1191	766	1	1200	241	1539	8029	276
Bereg	56	66	.	.	.	566	84	56	716
Bihar	1350	832	5	1335	483	413	28	1200	15350	1069	120332	564	.	.	2105	1008	139657	21
Borsod	550	463	5	144	681	283	7	627	606	862	1455	546	14	.	275	695	3595	420
Hajdu	64	876	.	.	5	556	5	556	75	388
Kis-Küküllő	351	491	3	415	36	1053	9	.	27	806	215	243	.	.	1	1442	644	1250
Krassó-Szörény ..	9	.	.	550	550	9	1100
Sáros	206	889	.	1095
Szepes	1085	131	12	856	245	1353	.	.	469	972	2632	1384	.	.	227	654	4673	550
Ung	111	406	3	817	3	8	1	1127	6	566	125	1396
Zemplén	303	207	12	902	265	484	.	.	95	1408	1609	789	.	.	6	1252	2293	242
Összesen ..	4654	1266	82	144	2079	114	72	196	16948	607	127436	1092	15	1200	2871	1235	154160	1054

V. Százalékos kimutatás a görög katolikus érsekségi és püspökségi birtokok egyes miveltési ágainak a megyebeli hasonló miveltési ágak területéhez való arányáról.

Vármegye	Szántóföld	Kert	Rét	Szőlő	Legelő	Erdő	Nádas	Földadó alá nem eső terméketlen	Összesen
%									
Alsó-Fehér	0·34	0·43	0·33	0·34	0·50	0·74	0·69	0·89	0·49
Bereg	0·03	.	0·0	0·0	0·01
Bihar	0·18	0·05	0·29	0·17	5·22	23·61	.	2·62	7·57
Borsod	0·21	0·05	1·24	0·05	0·74	0·88	1·42	0·71	0·57
Hajdu	0·02	.	0·01	0·02	0·01
Kis-Küküllő	0·26	0·05	0·08	0·10	0·08	0·42	.	0·02	0·22
Krassó-Szörény ..	0·0	0·0	0·0	0·0
Sáros	0·0	0·0	0·0
Szepes	0·52	0·46	0·36	.	0·89	0·98	.	0·60	0·73
Ung	0·08	0·04	0·01	0·12	.	.	.	0·03	0·02
Zemplén	0·08	0·08	0·25	.	0·06	0·53	.	0·01	0·21
Összesen ..	0·02	0·01	0·04	0·01	0·26	0·97	0·01	0·11	0·32

VI. A görög katolikus érsekségek és püspökségek birtokainak érsekségek és püspökségek szerint összeállított kimutatása.

Vármegyék	Szántóföld		Kert		Rét		Szőlő		Legelő		Erdő		Nádas		Földadó alá nem eső terméketlen		Összes		
	kat. hold	öl	kat. hold	öl	kat. hold	öl	kat. hold	öl	kat. hold	öl	kat. hold	öl	kat. hold	öl	kat. hold	öl	kat. hold	öl	
1	2		3		4		5		6		7		8		9		10		
Gyulafehérvári és fogarasi érsekség.																			
Alsó-Fehér várm.	778	994	88	1319	358	126	25	442	398	290	1191	766	1	1200	241	1589	3029	276	
Kis-Küküllő »	351	491	3	415	36	1053	9	.	27	806	215	243	.	.	1	1442	644	1250	
Összesen ..	1124	1485	42	134	394	1179	34	442	425	1096	1406	1009	1	1200	243	1381	3673	1526	
Eperjesi püspökség.																			
Sáros várm.	.	.	.	206	889	.	1095	
Szepes »	1085	131	12	356	245	1353	.	.	469	972	2632	1334	.	.	227	654	4673	550	
Zemplén »	303	207	12	902	265	484	.	.	95	1408	1609	789	.	.	6	1252	2293	242	
Összesen ..	1388	338	25	364	511	237	.	.	565	780	4242	573	.	.	234	1195	6967	287	
Lugosi püspökség.																			
Krassó-Szörény vm.	9	.	.	550	550	9	1100	
Munkácsi püspökség.																			
Bereg várm.	56	66	.	.	.	566	84	56	716	
Borsod »	550	463	5	144	681	233	7	627	606	862	1455	546	14	.	275	695	3595	420	
Ung „	111	406	3	817	3	80	1	1127	6	566	125	1896	
Hajdu »	64	876	.	.	5	556	5	556	75	888	
Összesen ..	782	211	8	961	689	1435	9	154	606	862	1455	546	14	.	287	301	3852	1320	
Nagyváradai püspökség.																			
Bihar várm.	1350	832	5	1335	433	413	28	1200	15350	1069	120332	564	.	.	2105	1008	139657	21	
Szamosújvári püspökség.																			
Szamosújvár

VII. melléklet.

A görög keleti érsekségek és püspökségek birtokainak megyenkénti területe és mívelési ágak szerinti megoszlása.

VIII. melléklet.

Százalékos kimutatás a görög keleti érsekségi és püspökségi birtokok egyes mívelési ágainak a megyebeli hasonló mívelési ágak területéhez való arányáról.

IX. melléklet.

A görög keleti érsekségek és püspökségek birtokainak érsekségek és püspökségek szerint összeállított kimutatása.



VII. A görög keleti érsekségek és püspökségek birtokainak megyénkénti területe és művelési ágak szerinti megoszlása.

Vármegyék	Szántóföld		Kert		Rét		Szőlő		Legelő		Erdő		Nádas		Földadó alá nem eső terméketlen		Összes	
	kat. hold	öl	kat. hold	öl	kat. hold	öl	kat. hold	öl	kat. hold	öl	kat. hold	öl	kat. hold	öl	kat. hold	öl	kat. hold	öl
1	2		3		4		5		6		7		8		9		10	
Arad	188	1560	.	1040	25	620	1	60	3	800	1	917	221	197
Bács-Bodrog	503	642	12	512	84	1073	4	355	3096	1487	5973	251	194	.	1170	669	11039	189
Krassó-Szörény	40	1418	.	1243	27	29	.	.	6	206	1319	75	1015
P.-P.-S.-K.-Kun	6	593	1	1472	72	821	9	466	7	1051	1	1255	99	858
Szeben	3	915	14	983	1	1238	19	1536
Temes	136	1256	2	179	11	378	7	1591	.	.	1	1271	.	.	12	251	172	126
Torda-Aranyos	15	.	.	.	119	423	4	152	.	.	.	382	138	957
Összesen	894	1584	32	629	340	144	22	872	3114	344	5979	74	194	.	1188	1231	11766	78

VIII. Százalékos kimutatás a görög-keleti érsekségi és püspökségi birtokok egyes művelési ágainak a vármegyebeli hasonló művelési ágak területéhez való arányáról.

Vármegyék	Szántóföld	Kert	Rét	Szőlő	Legelő	Erdő	Nádas	Földadó alá nem eső terméketlen	Összes
	%								
Arad	0·05	0·01	0·05	0·01	0·0	.	.	0·01	0·02
Bács-Bodrog	0·04	0·09	0·12	0·02	1·53	6·70	0·92	1·02	0·61
Krassó-Szörény	0·01	0·0	0·02	.	0·0	.	.	0·0	0·04
Pest-P.-S. Kis-Kun	0·0	0·1	0·03	0·01	0·0	.	.	0·0	0·04
Szeben	0·0	0·21	0·01	0·03
Temes	0·02	0·01	0·01	0·02	.	0·0	.	0·02	0·01
Torda-Aranyos	0·01	.	0·11	.	.	0·0	.	0·0	0·02
Összesen	0·0	0·0	0·0	0·0	0·05	0·05	0·13	0·04	0·02

IX. A görögkeleti érsekségek és püspökségek birtokainak érsekségek és püspökségek szerint összeállított kimutatása.

Vármegyék	Szántóföld		Kert		Rét		Szőlő		Legelő		Erdő		Nádas		Földadó alá nem eső terméketlen		Összes	
	kat. hold	öl	kat. hold	öl	kat. hold	öl	kat. hold	öl	kat. hold	öl	kat. hold	öl	kat. hold	öl	kat. hold	öl	kat. hold	öl
1	2		3		4		5		6		7		8		9		10	
Erdélyi gör. kel. román érsekség.																		
Szeben várm.	3	915	14	983	1	1238	19	1536
Torda-Aranyos »	15	.	.	.	119	423	4	152	.	.	.	882	188	957
Összesen ..	18	915	14	983	119	423	4	152	.	.	2	20	158	898
Karloviczi görög keleti szerb érsekség.																		
Bács-Bodrog vm.	499	920	4	473	82	508	.	.	3096	1487	5973	251	194	.	1169	1375	11020	214
Aradi görög keleti román püspökség.																		
Arad várm.	188	1560	.	1040	25	620	1	60	3	800	1	917	221	197
Temes »	37	1497	.	.	9	28	46	1525
Összesen ..	226	1457	.	1040	34	648	1	60	3	800	1	917	268	122
Bácsi (ujvidéki) gör. kel. szerb püspökség.																		
Bács-Bodrog várm.	3	1322	3	39	2	565	4	355	894	18	1575
Budai (szentendrei) gör. kel. szerb püspökség.																		
P.-P.-S.-Kiskun vm.	6	593	1	1472	72	821	9	466	7	1051	1	1255	99	858
Karánsebesi gör. keleti román püspökség.																		
Krassó-Szörény vm.	40	1418	.	1243	27	29	.	.	6	206	1319	75	1015
Temesvári gör. keleti szerb püspökség.																		
Temes várm.	3	1192	1	1477	1	1271	.	.	2	515	9	1255
Verseczi görög keleti szerb püspökség.																		
Temes várm.	95	167	.	302	2	350	7	1591	9	1336	115	546

X. melléklet.

A római katolikus káptalalanok és papnevelő intézetek birtokainak megyénkénti területe és művelési ágak szerinti megoszlása.

XI. melléklet.

Százalékos kimutatás a római katolikus káptalani és papnevelő-intézeti birtokok egyes művelési ágainak a megyebeli hasonló művelési ágak területéhez való arányáról.

XII. melléklet.

A római katolikus káptalanok és papnevelő intézetek birtokainak az illető káptalanok és papnevelő intézetek szerinti kimutatása.



X. A római katolikus káptalanok és papnevelő intézetek birtokainak megyénkénti területe és művelési ágak szerinti megoszlása.

I. Duna bal partja.

Vármegyék	Szántó föld		Kert		Rét		Szőlő		Legelő		Erdő		Nádas		Földadó alá nem eső terméketlen		Összes	
	kat. hold	öl	kat. hold	öl	kat. hold	öl	kat. hold	öl	kat. hold	öl	kat. hold	öl	kat. hold	öl	kat. hold	öl	kat. hold	öl
1	2		3		4		5		6		7		8		9		10	
Bars	4755	1125	59	250	749	522	.	818	943	611	10527	980	7	910	474	1315	17518	131
Esztergom	4617	540	24	1449	463	393	26	85	1791	167	5798	1324	7	800	1526	175	14255	133
Hont	4334	716	79	778	809	1195	23	1141	2660	868	14960	553	.	900	1153	1501	24022	1252
Liptó	1	712	203	1	915
Nógrád	246	326	1	269	35	1066	.	590	245	619	28	1371	.	.	8	395	565	1436
Nyitra	3224	331	35	508	751	288	11	307	1189	1212	3451	592	.	.	120	474	8733	512
Pozsony	2957	1050	47	1217	126	1537	26	805	351	1244	387	456	9	1131	88	328	3995	1368
Trencsén	16	100	4	800	4	950	34	1400	.	.	.	400	60	450
Zólyom	156	572	6	1035	76	1060	.	.	154	816	1580	845	.	.	27	1348	2002	876
Összesen ..	20309	672	258	1506	3017	611	88	546	7336	737	36769	1121	25	541	3399	1339	71205	673

II. Duna jobb partja.

Baranya	7219	986	164	355	2193	1413	114	881	2466	244	12585	1552	40	322	891	277	25675	1230
Fejér	6248	1093	14	823	566	1124	.	116	3679	768	1746	276	1081	743	1271	837	14608	980
Győr	4498	1211	27	469	2221	167	2	1353	2544	686	575	146	321	1379	840	261	11031	872
Komárom	2849	1432	9	977	477	1327	.	.	599	1141	19	1399	54	697	440	687	4451	1260
Moson	655	1413	2	514	57	1332	7	363	443	445	105	1472	35	1007	6293	1037	7601	1133
Somogy	10068	1120	40	610	2330	244	21	270	2602	964	9688	85	.	.	4034	1493	28735	1536
Sopron	347	719	1	1074	7	1437	.	.	57	313	94	60	.	.	56	1542	565	345
Tolna	165	.	1	.	.	.	1	.	98	1	.	266	.
Vas	2424	1500	14	977	585	821	10	492	1868	778	1736	1197	.	.	144	1496	6735	861
Veszprém	4805	1460	34	501	1167	9	6	888	4499	269	6074	1142	375	605	12402	544	29365	618
Zala	3523	1359	30	1435	1841	617	37	1331	2155	738	5710	332	62	418	3163	240	16525	170
Összesen ..	42808	1093	340	1335	11449	491	201	894	21013	1596	38336	1311	1971	371	29540	414	145662	1105

III. Duna-Tisza köze.

Heves	6844	222	45	1147	3038	705	63	1477	6536	788	4308	756	162	391	954	534	21953	1220
Jász-N.-K.-Szolnok	8203	27	9	973	622	1053	.	.	3636	767	72	690	7	.	423	352	12974	667
Pest-P.-S.-Kiskun	14736	934	58	1001	4263	946	20	1199	12890	575	8573	1588	1262	1060	3393	610	45199	1513
(Papnevelde) Budapest főv.	2	667	1537	3	604
Összesen ..	29733	1133	116	538	7924	1109	84	1076	23063	530	12954	1434	1431	1451	4771	1433	80131	304

X. A római katolikus káptalanok és papnevelő intézetek birtokainak megyénkénti területe és művelési ágak szerinti megoszlása.

IV. Tisza jobb partja.

Vármegyék	Szántó föld		Kert		Rét		Szőlő		Legelő		Erdő		Nádas		Földadó alá nem eső terméketlen		Összes	
	kat. hold	öl	kat. hold	öl	kat. hold	öl	kat. hold	öl	kat. hold	öl	kat. hold	öl	kat. hold	öl	kat. hold	öl	kat. hold	öl
1	2		3		4		5		6		7		8		9		10	
Abauj-Torna	3328	403	89	79	665	557	49	837	404	1139	3369	483	.	.	160	693	8016	991
Borsod	6468	374	83	612	2759	714	43	539	8282	1508	10684	319	59	298	2576	502	30957	66
Gömör-Kishont ..	48	70	7	1168	10	923	.	.	52	1551	55	916	.	.	4	422	179	250
Sáros	46	1289	.	695	11	1262	.	.	5	856	467	1523	.	.	1887	533	612	
Szepes	1111	1504	12	874	265	878	.	.	284	1400	2509	307	.	.	54	1367	4233	1530
Zemplén	185	1259	5	1182	123	1460	59	45	111	1185	239	124	4	.	103	20	832	475
Összesen ..	11189	99	148	1410	3836	994	151	1421	9142	1239	17325	472	63	298	2899	1191	44757	724

V. Tisza bal partja.

Bihar	24380	1052	118	1311	4975	199	119	1191	8990	598	32510	1469	244	1498	1917	1070	73258	388
Hajdu	2598	192	7	991	919	162	.	.	1113	367	534	1529	94	157	536	399	5798	597
Szabolcs	17819	92	4	1559	5989	1051	.	.	21406	1333	579	1523	1031	1372	1013	1255	47846	190
Szatmár	90	142	3	1278	17	941	3	360	6	.	1	655	.	.	2	1347	124	1523
Összesen ..	44882	1478	135	339	11901	753	122	1551	31516	698	33627	381	1370	1427	3470	871	127027	1098

VI. Tisza-Maros szöge.

Arad	481	.	481
Temes	3196	1478	17	368	462	1283	43	1263	1030	97	5150	578	.	.	302	236	10203	503
Torontál	7396	1035	5	1310	921	1140	57	1464	1060	76	375	902	.	.	483	1110	10301	637
Összesen ..	10593	913	23	78	1384	823	101	1127	2090	173	5525	1480	.	.	786	227	20505	21

VII. Erdélyi vármegyék.

Alsó-Fehér	1116	1193	14	349	291	268	33	1042	376	347	4143	1234	25	830	21	636	6022	1149
Maros-Torda	733	6	27	.	1410
Összesen ..	1116	1193	15	1332	291	268	33	1042	376	347	4143	1234	25	830	21	1313	6023	959

Összesítés.

Duna bal partja ..	20309	672	258	1506	3017	611	88	546	7336	737	36769	1121	25	541	3399	1339	71205	673
Duna jobb partja	42808	1093	340	1335	11449	491	201	894	21013	1596	38336	1311	1971	371	29540	414	145662	1105
Duna-Tisza köze ..	29733	1183	116	583	7924	1109	84	1076	23063	530	12954	1434	1431	1451	4771	1433	80131	804
Tisza jobb partja	11189	99	148	1410	3836	994	151	1421	9142	1239	17325	472	63	298	2899	1191	44757	724
Tisza bal partja ..	44882	1478	135	339	11901	753	122	1551	31516	698	33627	381	1370	1427	3470	871	127027	1098
Tisza-Maros szöge	10593	913	23	78	1384	823	101	1127	2090	173	5525	1480	.	.	786	227	20505	21
Erdélyi vármegyék	1116	1193	14	1132	291	268	33	1042	376	347	4143	1234	25	830	21	1313	6023	959
Végösszeg ..	160684	231	1037	1588	39805	249	784	1257	94539	520	148633	1033	4888	118	44890	388	495313	584

XI. Százalékos kimutatás a róm. kath. káptalan-birtokok egyes művelési ágainak a megyebeli hasonló művelési ágak területéhez való arányáról.

IV. Tisza jobb partja.

Vármegyék	Szántóföld	Kert	Rét	Szőlő	Legelő	Erdő	Nádas	Földadó alá nem eső ter- méketlen	Összes
	‰								
Abauj-Torna	1'41	0'41	1'56	0'70	0'76	1'63	.	0'71	1'39
Borsod	3'39	1'03	3'50	1'13	10'73	4'07	43'07	6'99	4'91
Gömör-Kishont	0'03	0'10	0'01	.	0'08	0'02	.	0'02	0'02
Sáros	0'02	0'0	0'04	.	0'01	0'22	.	0'0	0'09
Szepes	0'54	0'46	0'39	.	0'54	0'95	.	0'15	0'66
Zemplén	0'05	0'04	0'12	0'35	0'06	0'08	0'68	0'15	0'08
Összesen ..	0'60	0'19	0'73	0'34	1'41	0'84	3'70	1'03	0'81

V. Tisza bal partja.

Bihar	3'21	0'91	3'02	0'71	3'06	6'38	3'72	2'38	3'97
Hajdu	0'37	0'53	1'59	.	0'72	1'82	2'15	1'80	0'99
Szabolcs	3'59	0'16	3'25	.	22'81	1'39	10'94	1'22	5'94
Szatmár	0'02	0'04	0'01	0'06	0'01	0'0	.	0'0	0'01
Összesen ..	1'49	0'30	1'30	0'25	3'00	1'67	4'66	0'87	1'69

VI. Tisza-Maros szöge.

Temes	0'45	0'06	0'41	0'09	0'64	3'44	.	0'38	0'80
Torontál	0'62	0'03	0'84	0'27	0'39	1'81	.	0'46	0'59
Összesen ..	0'37	0'02	0'31	0'11	0'23	0'37	.	0'23	0'32

VII. Erdélyi vármegyék.

Alsó-Fehér	0'49	0'15	0'27	0'46	0'47	2'56	3'93	0'08	0'97
Kerület ‰-ja ..	0'04	0'01	0'02	0'07	0'03	0'11	0'44	0'01	0'06

Összesítés.

Duna bal partja	0'87	0'43	0'63	0'20	1'11	2'09	0'52	1'22	1'25
Duna jobb partja	1'10	0'36	1'61	0'10	2'49	2'69	6'18	5'34	1'88
Duna-Tisza köze	0'82	0'26	1'47	0'07	2'30	2'72	2'07	1'18	1'28
Tisza jobb partja	0'60	0'19	0'73	0'34	1'41	0'84	3'70	1'03	0'81
Tisza bal partja	1'49	0'30	1'30	0'25	3'00	1'67	4'66	0'87	1'69
Tisza-Maros szöge	0'37	0'02	0'31	0'11	0'23	0'37	.	0'23	0'32
Erdélyi vármegyék	0'04	0'01	0'02	0'07	0'03	0'11	0'44	0'01	0'06
Az ország ‰-ja ..	0'79	0'17	0'77	0'13	1'46	1'13	3'17	1'73	1'00

XII. A római katolikus káptalanok és papnevelő intézetek birtokainak az illető káptalanok és papnöveldek szerinti kimutatása.

Vármegyék	Szántófield		Kert		Rét		Szőlő		Legelő		Erdő		Nádas		Földadó alá nem eső terméketlen		Összes		
	kat. hold	öl	kat. hold	öl	kat. hold	öl	kat. hold	öl	kat. hold	öl	kat. hold	öl	kat. hold	öl	kat. hold	öl	kat. hold	öl	
1	2		3		4		5		6		7		8		9		10		
Esztergomi főkáptalan																			
Bars várm.	4542	209	55	1197	720	754	.	818	878	1539	9873	1446	7	910	466	144	16345	617	
Hont »	2612	1008	57	1297	498	303	1	1303	1837	374	9919	1228	.	900	978	292	15906	305	
Nógrád »	129	449	.	968	8	568	.	.	175	1191	28	1371	.	.	5	1284	348	1031	
Nyitra »	254	1524	2	1444	71	204	1	1256	34	240	474	1053	.	.	13	256	852	1177	
Trencsén »	16	100	4	800	4	950	34	1400	.	.	.	400	60	450	
Zólyom »	52	1352	.	142	23	1250	.	.	5	660	165	841	.	.	2	967	250	412	
Komárom »	2849	1432	9	977	477	1327	.	.	599	1141	19	1399	54	697	440	687	4451	1260	
Somogy »	4848	55	24	1488	1312	1567	9	1450	326	1554	6234	752	.	.	191	939	12948	1405	
Heves »	447	1177	2	348	70	123	1	277	168	21	340	352	.	.	17	381	1546	1079	
Esztergom »	4617	540	24	1449	463	393	26	85	1791	167	5798	1324	7	800	1526	175	14235	133	
Abauj-Torna »	1475	696	20	996	280	529	.	.	153	270	1721	889	.	.	93	1382	3744	1562	
Összesen ..	21846	542	203	1506	3930	1568	41	389	5970	757	35112	855	70	107	3735	507	70910	1431	
Kalocsai főkáptalan																			
Pest-Pilis-Solt-Kiskún vármegye	5319	581	19	1395	2523	733	.	.	6715	695	5532	597	1200	557	2734	1066	24045	824	
Egri főkáptalan																			
Heves várm.	4036	434	33	234	2573	1534	62	1200	5845	1493	3113	1273	46	556	707	622	16419	946	
Abauj-Torna »	255	1227	1	765	6	1598	.	.	20	3	1483	238	273	
Borsod »	6468	374	83	612	2759	714	43	539	3232	1508	10634	319	59	298	2576	502	30957	66	
Zemplén »	.	1337	8	504	9	241	18	482	
Hajdu »	1603	83	1	1227	733	1416	.	.	1051	436	120	1031	90	.	479	872	4130	265	
Szabolcs »	17819	92	4	1559	5939	1051	.	.	21406	1333	579	1528	1031	1372	1013	1255	47846	190	
P.-P.-S.-Kiskun »	7378	999	7	1367	1518	320	.	.	5575	293	1356	476	54	1190	588	693	16479	533	
Összesen ..	37561	1346	132	964	13632	233	114	643	42132	263	15854	1427	1282	216	5378	868	116138	1160	

XII. A római katolikus káptalanok és papnöveldek birtokainak az illető káptalanok és papnöveldek szerinti kimutatása.

Vármegyék	Szántó föld		Kert		Rét		Szőlő		Legelő		Erdő		Nádas		Földadó alá nem eső terméketlen		Összes		
	kat. hold	öl	kat. hold	öl	kat. hold	öl	kat. hold	öl	kat. hold	öl	kat. hold	öl	kat. hold	öl	kat. hold	öl	kat. hold	öl	
1	2		3		4		5		6		7		8		9		10		
Zágrábi főkáptalan																			
Torontál várm.	7396	1035	5	1310	921	1140	57	1464	1060	76	375	902	.	.	488	1110	11301	637	
Besztercebányai káptalan																			
Hont várm.	1002	91	15	997	177	459	18	669	662	646	3361	116	.	.	100	182	5381	1560	
Liptó »	1	712	203	.	1	915	
Nógrád »	7	1598	.	341	1	434	.	590	.	195	160	.	10	118	
Nyitra »	200	.	.	200	
Zólyom »	103	820	6	893	52	1410	.	.	149	156	1415	4	.	.	25	381	1752	464	
Összesen ..	1115	21	22	631	231	703	13	1259	811	997	4776	120	.	.	125	1126	7096	57	
Budapesti papnevelő intézet																			
Bars várm.	104	1243	3	361	14	858	.	.	15	96	414	1033	.	.	6	214	558	605	
Nyitra »	558	774	9	140	37	800	.	.	76	516	329	1059	.	.	10	1583	1022	72	
Somogy »	601	39	2	300	160	630	.	.	59	1225	434	1336	.	.	19	991	1277	1321	
Budapest fv.	2	667	1537	.	3	604	
Zala várm.	2082	1118	13	1078	1347	788	5	32	1302	663	1606	91	.	.	103	955	6460	1525	
Összesen ..	3346	1574	30	946	1559	1476	5	32	1453	900	2785	319	.	.	141	480	9322	927	
Csanádi káptalan																			
Temes várm.	3196	1478	17	368	462	1283	43	1263	1030	97	5150	578	.	.	302	717	10203	984	
Győri káptalan																			
Pozsony várm.	297	.	.	.	21	.	.	.	27	1296	5	154	350	1450	
Győr »	4150	251	26	362	2198	535	2	1353	2506	727	575	146	321	1379	800	809	10581	762	
Moson »	655	1413	2	514	3	800	7	363	226	624	105	1472	.	427	2412	1494	3414	707	
Sopron »	101	1031	.	43	3	1370	3	581	108	1425	
Veszprém »	77	19	1	626	22	838	.	.	.	141	1584	.	102	8	
Zala »	38	499	.	74	33	1460	60	721	.	.	8	196	140	1350	
Összesen ..	5320	13	30	19	2249	343	10	116	2794	1048	741	739	322	206	3231	18	14698	902	

XII. A római katolikus káptalanok és papnöveldek birtokainak az illető káptalanok és papnöveldek szerinti kimutatása.

Vármegyék	Szántófield		Kert		Rét		Szőlő		Legelő		Erdő		Nádas		Földadó alá nem eső terméketlen		Összes		
	kat. hold	öl	kat. hold	öl	kat. hold	öl	kat. hold	öl	kat. hold	öl	kat. hold	öl	kat. hold	öl	kat. hold	öl	kat. hold	öl	
1	2		3		4		5		6		7		8		9		10		
Gyulafehérvári káptalan.																			
Alsó-Fehér várm.	1116	1198	14	349	291	268	33	1042	376	347	4143	1234	25	830	21	686	6022	1149	
Maros-Torda »	.	.	783	627	.	1410	.	
Összesen ..	1116	1198	14	1132	291	268	33	1042	376	347	4143	1234	25	830	21	1313	6023	959	
Kassai káptalan.																			
Heves várm.	2360	211	10	565	394	648	.	.	522	874	354	781	115	1495	229	1131	3987	795	
Abauj-Torna »	302	192	5	459	27	873	13	199	73	1424	2	1384	.	.	16	335	441	66	
Összesen ..	2662	403	15	1024	421	1521	13	199	596	698	357	515	115	1495	245	1466	4428	861	
Nagyszombati káptalan.																			
Pozsony várm.	85	772	.	66	21	482	1200	.	107	920	
Nagyváradai káptalan.																			
P.-P.-S.-Kiskun vm.	443	268	10	931	71	439	8	841	39	1180	177	345	.	.	19	201	769	955	
Abauj-Torna »	885	804	2	123	296	1039	36	586	143	334	275	1028	.	.	41	99	1685	783	
Bihar »	24330	1052	118	1311	4975	199	119	1191	8990	598	32510	1469	244	1498	1917	1070	73258	388	
Hajdu »	990	109	5	1364	135	346	.	.	61	1531	414	498	4	157	56	1127	1668	332	
Összesen	26699	633	137	529	5478	423	164	1018	9240	393	33378	140	249	55	2034	867	77381	858	
Nyitrai káptalan.																			
Bars várm.	108	1273	.	292	14	510	.	.	49	576	239	101	.	.	2	957	414	509	
Nyitra »	2410	1233	23	524	642	884	9	651	1079	456	2647	80	.	.	96	35	6908	663	
Összesen ..	2519	906	23	816	656	1394	9	651	1128	1032	2886	181	.	.	98	992	7322	1172	
Pécsi káptalan.																			
Baranya várm.	7219	986	164	355	2193	1413	114	881	2466	244	12535	1552	40	322	891	277	25675	1230	
Somogy »	402	1280	.	290	8	1134	.	.	174	1143	152	548	733	1195	
ToIna »	165	.	1	.	.	.	1	.	98	1	.	266	.	
Összesen ..	7787	666	165	645	2202	947	115	881	2738	1387	12535	1552	40	322	1044	825	26680	825	

XII. A római katolikus káptalanok és papnöveldek birtokainak az illető káptalanok és papnöveldek szerinti kimutatása.

Vármegyék	Szántóföld		Kert		Rét		Szőlő		Legelő		Erdő		Nádas		Földadó alá nem eső terméketlen		Összes		
	kat. hold	öl	kat. hold	öl	kat. hold	öl	kat. hold	öl	kat. hold	öl	kat. hold	öl	kat. hold	öl	kat. hold	öl	kat. hold	öl	
1	2		3		4		5		6		7		8		9		10		
Pozsonyi káptalan.																			
Pozsony várm.	2575	278	47	1151	84	1055	26	805	323	1548	387	456	9	1131	82	574	3537	598	
Rozsnyői káptalan.																			
Hont várm.	719	1217	6	84	134	433	8	769	160	1448	1679	809	.	.	75	1027	2784	987	
Gömörkishont »	48	70	7	1168	10	923	.	.	52	1551	55	916	.	.	4	422	179	250	
Összesen ..	767	1287	13	1252	144	1856	8	769	213	1399	1735	125	.	.	79	1449	2963	1237	
Soproni káptalan.																			
Sopron várm.	245	1288	1	1031	4	67	.	.	57	313	94	60	.	.	53	961	456	520	
Szatmári káptalan.																			
J.-N.-K.-Szolnok vm	8203	27	9	973	622	1058	.	.	3636	767	72	690	7	.	423	352	12974	667	
Szatmár »	90	142	3	1278	17	941	3	366	6	.	1	655	.	.	2	1847	124	1523	
Összesen ..	8293	169	13	651	640	399	3	360	3642	767	73	1345	7	.	426	99	13099	590	
Szepesi káptalan.																			
Abauj-Torna várm.	409	684	9	936	53	1318	.	52	9	711	1369	382	.	.	5	624	1856	1507	
Sáros »	46	1289	.	695	11	1262	.	.	5	856	467	1523	.	.	.	1387	533	612	
Szepes »	1111	1504	12	874	265	878	.	.	284	1400	2509	307	.	.	54	1367	4238	1530	
Zemplén »	184	1522	5	1182	123	1460	50	1141	111	1185	239	124	4	.	93	1379	813	1593	
Összesen ..	1753	199	28	437	455	118	50	1193	411	952	4585	736	4	.	154	1557	7443	442	
Székesfehérvári káptalan.																			
Fejér várm.	4962	1413	11	1154	501	320	.	116	3489	628	579	723	1081	743	1215	123	11841	420	
Szombathelyi káptalan.																			
Győr várm.	348	960	1	107	22	1232	.	.	37	1559	39	1052	450	110	
Moson »	54	532	.	.	216	1421	.	.	35	580	3580	1143	4187	476	
Vas »	2424	1500	14	977	585	821	10	492	1863	778	1736	1197	.	.	144	1496	6785	861	
Veszprém »	621	916	2	139	30	1125	2	88	218	697	255	646	.	.	10	886	1140	1297	
Összesen ..	3895	176	17	1233	693	516	12	580	2341	1255	1992	243	35	580	4075	1377	12563	1144	

XII. A római katolikus káptalanok és papnöveldek birtokainak az illető káptalanok és papnöveldek szerinti kimutatása.

Vármegyék	Szántóföld		Kert		Rét		Szőlő		Legelő		Erdő		Nádas		Földadó alá nem eső terméketlen		Összes	
	kat. hold	öl	kat. hold	öl	kat. hold	öl	kat. hold	öl	kat. hold	öl	kat. hold	öl	kat. hold	öl	kat. hold	öl	kat. hold	öl
1	2		3		4		5		6		7		8		9		10	
Váci káptalan																		
Nógrád várm.	108	1479	560	26	64			69	833					2	551	207	237	
P.-P.-S.-Kiskun »	1595	686	20	508	150	1054	12	358	560	57	1508	170	7	913	51	250	3905	796
Összesen ..	1704	565	20	1068	176	1118	12	358	629	890	1508	170	7	913	53	801	4112	1083
Veszprémi káptalan																		
Fejér várm.	1285	1280	2	1269	65	804			190	140	1166	1153			56	714	2767	560
Somogy »	4216	1346	13	132	848	113	11	420	2041	242	3018	1197			3671	615	13820	865
Veszprém »	4107	525	30	1336	1113	1246	4	800	4280	1031	5819	496	375	605	12390	1274	28122	913
Zala »	1402	1342	17	283	493	1429	32	1299	819	265	4043	1170	62	418	3051	689	9923	495
Összesen ..	11012	1293	63	1420	2521	392	48	919	7331	78	14048	816	437	1023	19170	92	54633	1233

1851

/1866/



XIII. melléklet.

A görög katolikus káptalanok birtokainak megyénkénti területe és művelési ágak szerinti megoszlása.

XIV. melléklet.

Százalékos kimutatás a görög katolikus káptalani birtokok egyes művelési ágainak a megyebeli hasonló művelési ágak területéhez való arányáról.

XV. melléklet.

A görög katolikus káptalanok birtokainak káptalanok szerinti kimutatása.

1851

/1866/



XIII. A görög katolikus káptalanok birtokainak megyénkénti területe és művelési ágak szerinti megoszlása.

Vármegyék	Szántóföld		Kert		Rét		Szőlő		Legelő		Erdő		Nádas		Földadó alá nem eső terméketlen		Összes	
	kat. hold	öl	kat. hold	öl	kat. hold	öl	kat. hold	öl	kat. hold	öl	kat. hold	öl	kat. hold	öl	kat. hold	öl	kat. hold	öl
1	2		3		4		5		6		7		8		9		10	
Alsó-Fehér	342	1502	8	927	223	1082	9	1211	249	438	52	1050	.	.	6	219	898	74
Bihar	20	1258	2	1460	12	998	2	850	1	1353	1	970	42	489
Kis-Küküllő	119	1421	13	759	73	430	7	1463	6	1587	107	164	.	.	1	1839	330	763
Kolozs	80	567	7	185	37	1338	.	.	4	412	13	285	.	.	1	1397	144	984
Sáros	6	511	.	1356	3	1371	407	11	445
Szepes	86	539	.	524	21	742	.	.	50	428	125	457	.	.	6	649	290	139
Ung	521	196	24	833	64	55	4	.	.	.	475	446	.	.	18	1365	1107	1295
Zemplén	237	153	4	908	188	407	1	1146	131	354	1229	428	.	.	5	149	1747	345
Összesen ..	1414	1347	62	552	575	23	24	1470	443	1417	2002	1230	.	.	42	95	4566	1334

XIV. Százalékos kimutatás, a görög katolikus káptalani birtokok egyes művelési ágainak a megyebeli hasonló művelési ágak területéhez való arányáról.

Vármegye	Szántóföld	Kert	Rét	Szőlő	Legelő	Erdő	Nádas	Földadó alá nem eső terméketlen	Összesen
	%								
Alsó-Fehér	0'15	0'10	0'21	0'14	0'31	0'03	.	0'02	0'14
Bihar	0'0	0'02	0'01	0'02	0'0	.	.	0'0	0'04
Kis-Küküllő	0'09	0'24	0'15	0'09	0'02	0'21	.	0'02	0'11
Kolozs	0'03	0'04	0'03	.	0'0	0'01	.	0'01	0'02
Sáros	0'0	0'0	0'0	0'0	0'0
Szepes	0'04	0'0	0'03	.	0'09	0'05	.	0'02	0'05
Ung	0'35	0'22	0'11	0'24	.	0'18	.	0'10	0'20
Zemplén	0'06	0'03	0'13	0'01	0'08	0'40	.	0'01	0'16
Összesen ..	0'01	0'01	0'01	0'0	0'0	0'01	.	0'0	0'0

XV. A görög katolikus káptalanok birtokainak káptalanok szerinti kimutatása.

Vármegyék	Szántóföld		Kert		Rét		Szőlő		Legelő		Erdő		Nádas		Földadó alá nem eső terméketlen		Összes		
	kat. hold	öl	kat. hold	öl	kat. hold	öl	kat. hold	öl	kat. hold	öl	kat. hold	öl	kat. hold	öl	kat. hold	öl	kat. hold	öl	
1	2		3		4		5		6		7		8		9		10		
Eperjesi káptalan																			
Sáros várm.	6	511	.	1356	3	1371	407	11	445	
Szepes »	86	539	.	524	21	742	.	.	50	428	125	457	.	.	6	649	290	139	
Zemplén »	237	153	4	908	138	407	1	1146	131	354	1229	428	.	.	5	149	1747	345	
Összesen ..	329	1203	5	1188	163	920	1	1146	181	782	1354	885	.	.	11	1205	2048	929	
Munkácsi káptalan																			
Ung várm.	521	196	24	833	64	55	4	.	.	.	475	446	.	.	18	1365	1107	1295	
Nagyvárad káptalan																			
Bihar várm.	20	1258	2	1460	12	998	2	850	1	1353	1	970	42	439	
Gyulafehérvári és fogarasi káptalan																			
Alsó-Fehér várm.	342	1502	8	927	223	1082	9	1211	249	483	52	1050	.	.	6	219	893	74	
Kis-Küküllő »	119	1421	13	759	73	430	7	1463	6	1587	107	164	.	.	1	1339	330	763	
Kolozs »	80	567	7	185	37	1338	.	.	4	412	13	235	.	.	1	1397	144	934	
Összesen ..	543	290	29	271	334	1250	17	1074	260	882	172	1499	.	.	9	1355	1368	221	

XVI. melléklet.

A római katolikus apátságok prépostságok és szerzetes rendek birtokainak megyénkinti területe és művelési ágak szerinti megoszlása.

XVII. melléklet.

Százalékos kimutatás a római katolikus apátsági, prépostsági és szerzetesrendi birtokok egyes művelési ágainak a megyebeli hasonló művelési ágak területéhez való arányáról.

XVIII. melléklet.

A jelentékenyebb római katolikus apátságok, prépostságok és szerzetes rendek birtokainak apátságok, prépostságok és szerzetes rendek szerinti kimutatása és pedig:

- a) Pannonhalmi Szt. Benedek-rend birtokai.
- b) Zirczi ciszterczi-rend birtokai.
- c) Csornai prémontréi kanonokrend birtokai.
- d) Jászóvári prémontréi kanonokrend birtokai.
- e) Kegyes tanítórend birtokai.
- f) Az aurániai perjel birtokai.
- g) A klosterneuburgi Szt. Ágoston-rend birtokai.
- h) A melki Szt. Benedek-rend birtokai.
- i) A Szt.-Keresztről nevezett neuklosteri (alsó-ausztriai) ciszterczi-rend birtokai.



XVI. Római katolikus apátságok, prépostságok és szerzetes rendek birtokainak megyénkénti területe és művelési ágak szerinti megoszlása.

I. Duna bal partja.

Vármegyék	Szántóföld		Kert		Rét		Szőlő		Legelő		Erdő		Nádas		Földadó alá nem eső terméketlen		Összes	
	kat. hold	öl	kat. hold	öl	kat. hold	öl	kat. hold	öl	kat. hold	öl	kat. hold	öl	kat. hold	öl	kat. hold	öl	kat. hold	öl
1	2		3		4		5		6		7		8		9		10	
Bars	198	1545	7	380	23	1122	.	.	24	1131	120	244	.	.	14	1367	394	939
Esztergom.. .. .	8	675	1	1404	.	.	.	730	1448	.	11	1057
Hont	1056	1590	29	158	86	1526	7	977	519	1475	564	869	.	.	51	38	2316	228
Liptó	1	926	3	1184	2	451	.	.	4	800	2	1013	14	1174
Nógrád.. .. .	487	864	4	834	38	90	3	272	28	1402	474	936	.	.	7	154	993	1352
Nyitra	928	1306	42	228	112	331	10	1232	140	531	1038	636	.	.	31	459	2303	1573
Pozsony	1864	597	26	1194	41	1091	21	1380	25	585	92	1412	.	.	40	1023	2113	832
Trencsén	69	729	7	1076	5	904	.	.	3	700	99	612	185	821
Összesen	4566	232	123	8	315	715	43	1841	747	224	2290	947	.	.	247	1309	8333	1576

II. Duna jobb partja.

Baranya	107	602	7	950	15	1173	8	300	3	756	2	1348	145	329
Fejér	23457	633	158	1014	3193	511	15	1505	6301	853	1848	573	377	1085	1095	1492	36448	1316
Győr	8923	923	107	1241	1122	1525	69	1326	4327	1031	7645	398	59	1141	1424	161	23680	1346
Komárom	5904	250	56	689	1094	890	38	250	2729	1128	1951	577	83	31	1144	1258	13002	273
Moson	1763	1294	14	1006	688	1081	14	666	778	673	1808	603	24	1000	753	1019	5841	947
Somogy	15248	1390	121	690	2583	1456	31	239	4633	782	10256	1031	53	1423	7646	114	40575	775
Sopron.. .. .	2189	251	26	1405	490	217	6	781	756	137	918	832	.	.	72	344	4459	767
Tolna	469	638	9	1239	26	1049	34	1411	29	1145	246	1386	.	.	28	1088	846	6
Vas	2735	1138	70	1512	762	1484	33	1380	572	767	5218	1328	.	.	138	865	9533	474
Veszprém	6698	1565	117	1181	1517	1555	46	3	3149	486	12766	585	.	.	328	1437	24625	412
Zala	5022	343	78	1337	2794	786	112	1243	4335	397	9988	1532	209	212	5201	1061	27743	511
Összesen	72520	1077	770	1114	14286	527	411	1104	27617	155	52649	900	808	92	17337	587	136901	756

XVI. Római katolikus apátságok, prépostságok és szerzetes rendek birtokainak megyénkénti területe és művelési ágak szerinti megoszlása.

III. Duna-Tisza köze.

Vármegyék	Szántóföld		Kert		Rét		Szőlő		Legelő		Erdő		Nádas		Földadó alá nem eső terméketlen		Összes	
	kat. hold	öl	kat. hold	öl	kat. hold	öl	kat. hold	öl	kat. hold	öl	kat. hold	öl	kat. hold	öl	kat. hold	öl	kat. hold	öl
1	2		3		4		5		6		7		8		9		10	
Bács-Bodrog . . .	57	468	7	148	.	762	1	1218	2	785	69	181
Csongrád	23	1278	1	500	15	1271	6	654	1	1275	2	1016	51	1194
Heves	204	842	20	884	21	572	68	512	41	1512	320	1199	.	.	17	1232	694	1403
J.-N.-K.-Szolnok..	2317	900	20	1205	1319	1136	6	1424	1308	250	173	778	2	936	145	1110	5294	1339
Pest-P.-S.-Kiskun	198	1476	11	908	12	304	28	894	8	282	44	1418	.	.	11	797	315	1229
Budapest sz. fv.	20	1593	8	908	40	1359	15	623	.	533	13	1316	99	1532
Összesen	2322	1257	69	1303	1410	604	127	525	1360	602	539	195	2	936	193	1456	6526	478

IV. Tisza jobb partja.

Abauj-Torna	2236	868	63	1397	784	369	32	205	536	1416	12509	18	.	.	126	973	16289	446
Borsod	1002	533	16	729	133	480	2	1074	665	194	705	.	.	.	112	180	2636	1590
Gömör-Kishont ..	286	993	8	971	210	1599	.	284	95	1156	755	1324	.	.	14	1094	1322	1021
Sáros	40	1035	9	1087	9	1427	.	.	630	44	779	.	.	2	387	107	545	
Szepes	319	883	8	846	65	760	.	.	59	832	10	531	.	.	9	1139	473	291
Ung	1295	201	19	1374	130	279	3	1057	109	815	684	1169	.	.	96	101	2339	196
Zemplén	2830	580	32	561	1657	6	59	642	1980	1556	2737	1074	26	619	1070	1210	10394	1448
Összesen	7961	293	159	565	2991	120	98	62	3448	199	17447	195	26	619	1432	234	33563	737

V. Tisza bal partja.

Bihar	7562	128	53	1138	3247	1596	114	585	2987	1416	14147	1044	64	707	541	33	28719	247
Hajdu	74	1090	.	1184	5	1231	1	1085	.	200	.	.	.	158	1	458	84	656
Máramaros	28	754	2	1236	179	798	.	.	40	928	113	375	.	.	4	413	368	1354
Szabolcs	1147	869	3	844	591	912	2	778	775	1572	119	335	45	1180	227	905	2913	995
Szatmár	479	1338	75	624	339	1093	24	1531	502	535	580	432	.	.	30	423	3032	1226
Szilágy	413	21	2	575	188	1293	17	45	157	247	974	681	.	.	22	1485	1775	1147
Összesen	9705	1000	138	851	4553	573	160	374	4464	98	15934	1267	110	445	327	517	35894	825

XVI. Római katolikus apátságok, prépostságok és szerzetes rendek birtokainak megyénkénti területe és miveltési ágak szerinti megoszlása.

VI. Tisza-Maros köze.

Vármegyék	Szántóföld		Kert		Rét		Szőlő		Legelő		Erdő		Nádas		Földadó alá nem eső terméketlen		Összes	
	kat. hold	öl	kat. hold	öl	kat. hold	öl	kat. hold	öl	kat. hold	öl	kat. hold	öl	kat. hold	öl	kat. hold	öl	kat. hold	öl
1	2		3		4		5		6		7		8		9		10	
Arad	42	27	5	280	11	1200	8	890	2	130	4	85	73	1012
Krassó-Szörény	1020	.	1020
Temes	8	1305	1	337	.	1101	4	697	1	1297	16	1537
Torontál	5980	95	7	318	806	363	.	.	2395	385	1313	1067	.	.	466	1198	10969	226
Összesen	6030	1427	13	935	818	1064	12	1587	2397	515	1313	1067	.	.	473	400	11060	595

VII. Erdélyi vármegyék.

Alsó-Fehér	57	787	5	1443	19	656	2	828	.	943	3	61	88	1518
Besztercze-Naszód	14	24	2	287	14	425	2	8	82	744
Brassó	1	318	21	1002	279	22	1599
Csik	37	45	29	354	4	169	.	.	.	1326	5	613	76	907
Fogaras	687	4	391	1	18	5	1096
Háromszék	98	1527	31	91	38	1131	5	623	.	.	6	1545	181	117
Hunyad	101	1516	24	73	34	725	3	545	48	572	4	499	.	.	7	314	223	1044
Kis-Küküllő	3	1245	.	222	773	4	640
Kolozs	165	376	1	970	243	1213	5	34	5	1224	2	668	423	1285
Maros-Torda	54	1519	6	304	13	285	.	.	4	240	18	1000	.	.	2	1599	100	147
Nagy-Küküllő ..	21	699	3	87	14	1553	5	822	.	.	4	1124	.	.	1	635	51	120
Szeben	4	15	1	1207	5	1222
Szolnok-Doboka ..	27	560	1	750	7	1120	.	.	1	15	.	250	.	.	4	1230	42	725
Torda-Aranyos ..	15	1152	4	1284	49	1163	3	1308	74	107
Udvarhely	45	688	4	812	21	1001	.	.	.	840	.	1215	.	.	4	1229	80	985
Összesen	647	1240	119	986	486	843	16	629	61	360	33	1511	.	.	48	287	1413	1056

Összesítés.

Duna bal partja	4566	232	123	8	315	715	43	1341	747	224	2290	947	.	.	247	1309	8333	1576
Duna jobb partja	72520	1077	770	1114	14286	527	411	1104	27617	155	52649	900	808	92	17837	587	186901	756
Duna-Tisza köze	2822	1257	69	1303	1410	604	127	525	1360	602	539	195	2	936	193	1456	6526	478
Tisza jobb partja	7961	293	159	565	2991	120	98	62	3448	199	17447	195	26	619	1432	284	33563	737
Tisza bal partja	9705	1000	138	851	4553	573	160	874	4464	98	15934	1267	110	445	827	517	35894	825
Tisza-Maros szöge	6030	1427	13	935	818	1064	12	1587	2397	515	1313	1067	.	.	473	400	11060	595
Erdélyi vármegyék	647	1240	119	986	486	843	16	629	61	360	33	1511	.	.	48	287	1413	1056
Összesen	104255	126	1394	962	24861	1246	870	1322	40095	553	90208	1282	947	492	21060	40	283693	1223

XVII. Százalékos kimutatás a római katolikus apátsági, prépostsági és szerzetesrendi birtokok egyes művelési ágainak a vármegyebeli hasonló művelési ágak területéhez való arányáról.

I. Duna bal partja.

V á r m e g y e	Szántóföld	Kert	Rét	Szőlő	Legelő	Erdő	Nádas	Földadó alá nem eső ter- méketlen	Összesen
	%								
Bars	0'10	0'12	0'07	.	0'08	0'07	.	0'08	0'08
Esztergom	0'01	0'15	.	0'0	.	.	.	0'0	0'01
Hont	0'58	0'42	0'20	0'10	1'03	0'38	.	0'23	0'50
Liptó	0'0	0'25	0'0	.	0'01	.	.	0'02	0'01
Nógrád	0'15	0'06	0'06	0'03	0'03	0'23	.	0'02	0'14
Nyitra	0'18	0'30	0'18	0'17	0'17	0'49	.	0'07	0'24
Pozsony	0'43	0'34	0'08	0'28	0'05	0'06	.	0'08	0'28
Trencsén	0'03	0'10	0'02	.	0'0	.	.	0'21	0'02
Összesen	0'20	0'20	0'07	0'10	0'11	0'13	.	0'09	0'15

II. Duna jobb partja.

Baranya	0'03	0'05	0'02	0'02	0'0	.	.	0'01	0'02
Fejér	5'28	1'78	6'80	0'09	6'64	3'04	8'66	2'97	5'09
Győr	5'82	3'62	3'02	1'79	12'38	37'44	3'85	7'31	8'92
Komárom	2'13	1'48	2'10	0'56	5'16	3'07	1'57	3'89	2'64
Moson	0'95	0'94	1'37	0'37	2'64	8'82	1'38	1'31	1'66
Somogy	2'64	1'14	2'83	0'12	3'93	4'17	2'66	3'08	3'18
Sopron	0'77	0'43	1'01	0'06	1'71	0'80	.	0'14	0'79
Tolna	0'13	0'21	0'06	0'10	0'04	0'46	.	0'09	0'14
Vas	0'59	0'61	0'79	0'40	0'85	1'95	.	0'37	1'00
Veszprém	2'01	1'70	3'47	0'63	3'77	7'76	.	0'70	3'58
Zala	1'30	0'39	2'27	0'36	3'60	3'86	10'63	6'03	2'69
Összesen	1'87	0'82	2'01	0'21	3'28	3'70	2'54	3'23	2'42

III. Duna-Tisza köze.

Bács-Bodrog	0'0	0'05	0'0	0'01	.	.	.	0'0	0'0
Csongrád	0'01	0'05	0'02	0'04	0'0	.	.	0'01	0'01
Heves	0'06	0'28	0'04	0'46	0'04	0'27	.	0'06	0'11
Jász-Nagykun-Szolnok ..	0'42	0'45	1'44	0'07	0'73	3'09	0'07	0'24	0'58
Pest-Pilis-Solt-Kiskun ..	0'02	0'08	0'01	0'05	0'0	0'02	.	0'01	0'01
Budapest sz. főváros ..	0'16	0'50	1'32	0'76	0'0	.	.	0'18	0'30
Összesen	0'08	0'16	0'26	0'10	0'14	0'11	0'0	0'05	0'10

XVII. Százalékos kimutatás a római katolikus apátsági, prépostsági és szerzetesrendi birtokok egyes művelési ágainak a vármegyebeli hasonló művelési ágak területéhez való arányáról.

IV. Tisza jobb partja.

V á r m e g y e	Szántóföld	Kert	Rét	Szőlő	Legelő	Erdő	Nádas	Földadó alá nem eső ter- méketlen	Összesen
	‰								
Abauj-Torna	0'95	0'67	1'84	0'45	1'01	6'06	.	0'56	2'82
Borsod	0'39	0'15	0'24	0'02	0'81	0'43	.	0'29	0'42
Gömör és Kishont	0'13	0'11	0'24	0'0	0'14	0'20	.	0'06	0'17
Sáros	0'02	0'10	0'03	.	0'0	0'02	.	0'01	0'02
Szepes	0'15	0'32	0'09	.	0'11	0'0	.	0'03	0'07
Ung	0'87	0'18	0'23	0'24	0'18	0'26	.	0'49	0'42
Zemplén	0'70	0'20	1'55	0'35	1'15	0'90	4 46	1'56	0 95
Összesen	0'42	0'21	0'57	0'22	0'53	0'85	1'53	0'51	0'61

V. Tisza bal partja.

Bihar	1'00	0'41	1'98	0'68	1'02	2'78	0'97	0'67	1'56
Hajdú	0'03	0'07	0'01	0'03	0'0	.	0'0	0'0	0'01
Mármaros	0'02	0'12	0'06	.	0'02	0'01	.	0'01	6'02
Szabolcs	0'23	0'13	0'82	0'05	0'83	0'28	0'49	0'27	0'36
Szatmár	0'10	0'70	0'23	0'47	0'51	0'22	.	1'03	0'19
Szilágy	0'15	0'03	0'24	0'19	0'20	0'52	.	0'07	0'27
Összesen	0'32	0'31	0'49	0'32	0'42	0'79	0'37	0'21	9'48

VI. Tisza-Maros szöge.

Arad	0'01	0'04	0'02	0'09	0'0	.	.	0'01	0'01
Temes	0'0	0'01	0'0	0'01	.	.	.	0'0	0'0
Torontál	0'50	0'04	0'74	.	0'88	6'31	.	0'45	0'63

XVII. Százalékos kimutatás a római katolikus apátsági, prépostsági és szerzetesrendi birtokot egyes művelési ágainak a vármegyebeli hasonló művelési ágak területéhez való arányáról.

VII. Erdélyi vármegyék.

V á r m e g y e	Szántóföld	Kert	Rét	Szőlő	Legelő	Erdő	Nádas	Földadó alá nem eső ter- méketlen	Összesen
	%								
Alsó-Fehér	0'03	0'06	0'02	0'04	0'0	.	.	0'01	0'01
Beszterce-Naszód.. . . .	0'01	0'03	0'01	0'01	0'01
Brassó	0'03	0'05	0'0	0'01
Csik	0'03	0'52	0'0	.	0'0	.	.	0'02	0'01
Fogarás	0'0	0'12	0'0	0'0
Háromszék	0'06	0'41	0'06	.	.	0'0	.	0'04	0'03
Hunyad	0'04	0'10	0'02	0'10	0'02	0'0	.	0'01	0'02
Kis-Küküllő	0'0	0'0	0'0	0'0
Kolozs	0'06	0'01	0'16	0'25	0'01	.	.	0'01	0'05
Maros-Torda	0'03	0'04	0'02	.	0'01	0'01	.	0'01	0'01
Nagy-Küküllő	0'01	0'04	0'01	0'08	.	0'0	.	0'01	0'01
Szeben	0'0	0'01	0'0
Szolnok-Doboka.. . . .	0'01	0'01	0'01	.	0'0	0'0	.	0'02	0'01
Torda-Aranyos	0'01	0'04	0'04	0'02	0'01
Udvarhely	0'04	0'06	0'03	.	0'0	0'0	.	0'02	0'02
Összesen	0'02	0'08	0'03	0'04	0'01	0'0	.	0'01	0'01

Összesítés.

Duna bal partja	0'20	0'20	0'07	0'10	0'11	0'13	.	0'09	0'15
Duna jobb partja	1'87	0'82	2'01	0'21	3'28	3'70	2'54	3'23	2'42
Duna-Tisza köze	0'08	0'16	0'26	0'10	0'14	0'11	0'0	0'05	0'10
Tisza jobb partja	0'42	0'21	0'57	0'22	0'53	0'85	1'53	0'51	0'61
Tisza bal partja	0'32	0'31	0'49	0'32	0'42	0'79	0'37	0'21	0'48
Tisza-Maros szöge	0'21	0'01	0'19	0'01	0'26	0'10	.	0'14	0'18
Erdélyi vármegyék	0'02	0'08	0'03	0'04	0'01	0'0	.	0'01	0'01
Összesen	0'51	0'23	0'48	0'15	0'63	0'69	0'61	0'81	0'58

XVIII. a) A pannonhalmi szt.-Benedekrend birtokai.

Vármegeyék	Szántóföld		Kert		Rét		Szőlő		Legelő		Erdő		Nádas		Földadó alá nem eső terméketlen		Összes	
	kat. hold	öl	kat. hold	öl	kat. hold	öl	kat. hold	öl	kat. hold	öl	kat. hold	öl	kat. hold	öl	kat. hold	öl	kat. hold	öl
1	2		3		4		5		6		7		8		9		10	
Esztergom	1	430	1	430
Győr	7772	1316	96	360	1028	19	37	266	3843	1432	6850	257	59	1141	1253	1289	20941	1280
Komárom	4267	1563	28	1266	947	363	9	327	2244	955	714	40	44	180	480	803	8736	697
Pozsony	54	1044	.	.	13	800	1	1167	69	1411
Somogy	3293	330	15	709	455	583	4	489	924	1432	4129	337	53	1423	5386	798	14262	1301
Sopron	2	270	.	1511	1366	3	1547
Vas	989	276	17	795	111	429	5	12	190	947	173	973	.	.	42	374	1529	606
Veszprém	2141	688	36	1145	708	764	18	227	782	888	4108	485	.	.	151	581	7946	1578
Zala	1978	435	46	313	2211	662	24	013	2626	327	3317	1335	170	690	474	1087	11355	1062
Összesen ..	20499	1122	243	129	5475	420	98	734	10612	1181	19793	227	334	234	7791	1065	64848	312

XVIII. b) A zirczi-czistercei rend birtokai.

Vármegeyék	Szántóföld		Kert		Rét		Szőlő		Legelő		Erdő		Nádas		Földadó alá nem eső terméketlen		Összes	
	kat. hold	öl	kat. hold	öl	kat. hold	öl	kat. hold	öl	kat. hold	öl	kat. hold	öl	kat. hold	öl	kat. hold	öl	kat. hold	öl
1	2		3		4		5		6		7		8		9		10	
Baranya	543	3	1323	860	4	1226
Budapest főv.	142	159	.	301
Fejér	20810	810	145	1064	2713	252	10	1062	5955	1516	563	1212	186	390	799	729	31185	635
Heves	195	1168	13	1283	14	1432	23	1166	40	547	320	1199	.	.	11	705	620	1100
Hont	1015	396	28	40	86	1526	7	977	514	592	532	484	.	.	49	103	2233	918
Nógrád	426	552	.	747	3	1257	.	.	28	1064	474	936	.	.	5	836	939	592
Pozsony	1108	1186	7	1303	6	870	16	357	1139	516
Sopron	88	1465	1	1456	24	159	2	1147	3	500	176	821	.	.	2	343	299	1096
Vas	861	1486	39	181	578	746	16	66	123	1322	4923	627	.	.	80	657	6623	285
Veszprém	2565	1542	41	708	521	76	15	1365	1791	1215	5715	1103	.	.	90	715	10742	324
Zala	301	8	717	241	8	1259
Zemplén	1216	.	878	1	494
Összesen	27073	1148	278	524	3942	949	89	1039	8465	504	12706	1582	186	390	1055	910	53798	646

XVIII. c) A csornai prémontrei kanonokrend birtokai.

Vármegyék	Szántóföld		Kert		Rét		Szőlő		Legelő		Erdő		Nádas		Földadó alá nem eső terméketlen		Összes	
	kat. hold	öl	kat. hold	öl	kat. hold	öl	kat. hold	öl	kat. hold	öl	kat. hold	öl	kat. hold	öl	kat. hold	öl	kat. hold	öl
1	2		3		4		5		6		7		8		9		10	
Győr	1150	1207	10	710	94	1506	16	804	481	1480	818	116	.	.	168	1152	2736	575
J.-N.-K.-Szolnok ..	2293	376	16	851	1317	1568	1	1439	1304	676	160	250	2	936	142	1307	5239	998
Sopron	2066	896	19	1539	463	1569	3	1234	752	1237	742	11	.	.	67	153	4116	244
Vas	518	1108	.	636	1	792	.	.	254	1329	9	548	784	1213
Zala	1433	133	13	1051	199	706	17	1149	683	855	2124	616	.	.	76	1327	4553	1037
Összesen ..	7467	520	60	1587	2077	1336	39	1426	3477	777	3839	993	2	936	464	1292	17430	867

XVIII. d) A jászóvári prémontrei kanonokrend birtokai.

Vármegyék	Szántóföld		Kert		Rét		Szőlő		Legelő		Erdő		Nádas		Földadó alá nem eső terméketlen		Összes	
	kat. hold	öl	kat. hold	öl	kat. hold	öl	kat. hold	öl	kat. hold	öl	kat. hold	öl	kat. hold	öl	kat. hold	öl	kat. hold	öl
1	2		3		4		5		6		7		8		9		10	
Abauj-Torna	2090	1259	43	591	767	612	28	579	536	893	12509	18	.	.	124	573	16099	1325
Bihar	1231	869	13	164	361	376	39	1163	437	799	3656	136	.	.	118	1497	5908	204
Borsod	55	.	1	.	15	.	.	.	5	.	705	.	.	.	12	.	793	.
Gömör-Kishont ..	231	367	6	1595	208	672	.	234	95	1156	755	1324	.	.	13	1367	1312	365
Szabolcs	1093	1138	2	432	591	412	.	.	773	1327	119	335	42	1256	224	610	2847	710
Ung	1287	999	18	226	128	1177	3	1057	109	815	634	1169	.	.	95	1528	2328	571
Zemplén	2812	997	29	760	1625	900	50	1026	1973	1125	2737	1074	26	619	1069	772	10325	873
Összesen ..	8802	829	114	568	3697	949	122	909	3981	1315	21167	856	69	275	1658	1557	39614	858

XVIII. e) A kegyes tanítórend birtokai

Vármegyék	Szántóföld		Kert		Rét		Szőlő		Legelő		Erdő		Nádas		Földadó alá nem eső terméketlen		Összes	
	kat. hold	öl	kat. hold	öl	kat. hold	öl	kat. hold	öl	kat. hold	öl	kat. hold	öl	kat. hold	öl	kat. hold	öl	kat. hold	öl
1	2		3		4		5		6		7		8		9		10	
Bars	1	1405	1	65	19	62	1111	.	22	1043
Beszt.-Naszód ..	12	195	1	1027	9	258	1	197	24	107	
Csongrád	5	420	425	5	845
Hajdú	74	1090	.	1184	5	1281	1	1085	.	200	.	.	158	1	458	84	656	
Kolozs	66	1206	.	796	68	1035	5	34	1200	264	141	1335	
Komárom	2	1572	.	.	1	391	1	523	5	886	
Liptó	3	1184	.	529	1092	4	1205	
Máramaros	15	30	2	699	69	1096	.	.	40	8	.	.	.	3	1485	181	118	
Moson	52	910	4	220	1	715	.	.	1598	59	243	
Nyitra	50	1489	5	816	22	1298	7	362	3	1251	90	416	
P.-P.-S.-Kiskun ..	144	685	3	854	9	1117	10	546	8	232	40	15	.	4	883	220	1082	
Budapest sz. fv. ..	8	1449	1	480	40	1359	4	762	2	186	57	1036	
Sáros	19	1452	4	841	3	1456	.	.	630	785	29	364	
Somogy	8777	682	74	473	1429	184	24	1047	2357	1302	3680	1233	.	1376	689	17720	860	
Szatmár	46	1532	.	1445	15	1145	1	757	1	1180	66	1309	
Szeben	1	336	647	1	983	
Szepes	21	306	2	60	41	362	.	.	2	58	10	631	.	1	585	78	402	
Szilágy	6	380	.	.	1	160	500	7	1040	
Temes	1	650	1	186	.	446	1553	3	1235	
Tolna	335	1057	2	501	15	238	6	1345	12	1540	239	9	.	25	656	637	546	
Trencsén	41	707	3	692	1	1066	1	612	47	1477	
Veszprém	36	1235	1	1204	.	1100	1	1583	1119	41	1441	
Zala	570	743	4	567	78	1572	36	736	990	371	1088	1157	32	1122	4602	273	7404	141
Zemplén	17	255	2	1401	24	1475	8	.	2	100	.	.	.	1	400	56	431	
Összesen ..	10307	278	126	603	1858	1269	109	648	3414	1266	5060	610	32	1280	6033	447	26943	1

XVIII. f) Az aurániai perjel birtokai.

Vármegyék	Szántóföld		Kert		Rét		Szőlő		Legelő		Erdő		Nádas		Földadó alá nem eső terméketlen		Összes	
	kat. hold	öl	kat. hold	öl	kat. hold	öl	kat. hold	öl	kat. hold	öl	kat. hold	öl	kat. hold	öl	kat. hold	öl	kat. hold	öl
1	2		3		4		5		6		7		8		9		10	
Torontál	5980	95	6	108	806	363	.	.	2395	385	1313	1067	.	.	466	561	10967	974

XVIII. g) A klosterneuburgi szent Ágoston-rend birtokai.

Vármegyék	Szántóföld		Kert		Rét		Szőlő		Legelő		Erdő		Nádas		Földadó alá nem eső terméketlen		Összes	
	kat. hold	öl	kat. hold	öl	kat. hold	öl	kat. hold	öl	kat. hold	öl	kat. hold	öl	kat. hold	öl	kat. hold	öl	kat. hold	öl
1	2		3		4		5		6		7		8		9		10	
Fejér	793	374	6	1576	143	968	.	.	57	443	1281	1323	.	.	24	850	2307	734
Komárom	1636	287	23	1462	147	527	26	594	485	173	1237	537	38	1451	662	181	4257	412
Vas	2	376	.	.	1	654	5	1256	.	786	1	444	.	.	.	84	11	400
Veszprém	1789	525	32	694	256	1439	9	237	148	1086	1549	99	.	.	72	976	3858	256
Összesen ..	4220	1562	63	532	549	388	41	487	691	888	4069	803	38	1451	759	491	10434	202

XVIII. h) A melki szent Benedek-rend birtokai.

Vármegyék	Szántóföld		Kert		Rét		Szőlő		Legelő		Erdő		Nádas		Földadó alá nem eső terméketlen		Összes	
	kat. hold	öl	kat. hold	öl	kat. hold	öl	kat. hold	öl	kat. hold	öl	kat. hold	öl	kat. hold	öl	kat. hold	öl	kat. hold	öl
1	2		3		4		5		6		7		8		9		10	
Bihar	2100	85	18	1489	856	867	30	319	817	645	6343	819	.	.	201	1016	1036	440

XVIII. i) A szent keresztől nevezett neuklosteri (alsó-ausztriai) Czisterci-rend birtoka.

Vármegyék	Szántóföld		Kert		Rét		Szőlő		Legelő		Erdő		Nádas		Földadó alá nem eső terméketlen		Összes	
	kat. hold	öl	kat. hold	öl	kat. hold	öl	kat. hold	öl	kat. hold	öl	kat. hold	öl	kat. hold	öl	kat. hold	öl	kat. hold	öl
1	2		3		4		5		6		7		8		9		10	
Moson	1711	384	9	366	683	1081	14	666	778	673	1806	1493	24	1000	751	63	5779	926

XIX. melléklet.

A görög katolikus szerzetes rendek birtokainak megyénkénti területe és művelési ágak szerinti megoszlása.

XX. melléklet.

A görög keleti szerzetes rendek birtokainak megyénkénti területe és művelési ágak szerinti megoszlása.

XXI. melléklet.

Százalékos kimutatás a görög katolikus szerzetes rendek birtokainak a megyebeli hasonló művelési ágak területéhez való arányáról.

XXII. melléklet.

Százalékos kimutatás a görög keleti szerzetes rendek birtokainak a megyebeli hasonló művelési ágak területéhez való arányáról.

ERDÉSZETI EGYESÜLET
1851 / 1866



XIX. Görög katolikus szerzetes rendek birtokainak megyénkénti területe és művelési ágak szerinti megoszlása.

Vármegyék	Szántóföld		Kert		Rét		Szőlő		Legelő		Erdő		Nádas		Földadó alá nem eső terméketlen		Összes	
	kat. hold	öl	kat. hold	öl	kat. hold	öl	kat. hold	öl	kat. hold	öl	kat. hold	öl	kat. hold	öl	kat. hold	öl	kat. hold	öl
1	2		3		4		5		6		7		8		9		10	
Alsó-Fehér	17	1392	.	1370	9	1148	.	736	25	648	7	600	.	.	1	798	63	292
Bereg	475	1352	50	1194	105	1245	16	85	213	713	865	417	.	.	14	270	1741	476
Kolozs	5	1279	.	.	2	396	.	.	.	323	3	747	.	.	.	420	11	1565
Máramaros	66	1507	.	637	156	366	.	.	.	920	115	285	.	.	1	381	340	896
Szatmár	207	1280	4	929	202	1398	1	1276	141	477	35	709	.	.	9	514	603	183
Szolnok-Doboka ..	60	949	.	952	14	673	.	.	2	413	6	50	.	.	.	1336	84	1173
Ung	41	313	4	331	15	1553	.	.	51	3	38	115	685
Összesen ..	876	72	61	663	507	379	18	497	434	294	1032	1208	.	.	30	557	2960	470

XX. Görög keleti szerzetes rendek birtokainak megyénkénti területe és művelési ágak szerinti megoszlása.

Vármegyék	Szántóföld		Kert		Rét		Szőlő		Legelő		Erdő		Nádas		Földadó alá nem eső terméketlen		Összes	
	kat. hold	öl	kat. hold	öl	kat. hold	öl	kat. hold	öl	kat. hold	öl	kat. hold	öl	kat. hold	öl	kat. hold	öl	kat. hold	öl
1	2		3		4		5		6		7		8		9		10	
Bács-Bodrog ..	812	1009	11	1278	277	829	14	527	373	1253	357	355	70	.	230	510	2147	961
Hunyad	10	10	.
Krassó-Szőrény ..	141	789	6	305	10	323	26	899	71	1006	7	1301	.	.	4	858	268	681
Temes	1668	1179	27	729	317	1348	323	586	177	911	1867	1513	40	.	230	311	4633	177
Tolna	113	624	5	837	9	544	26	1225	16	1205	7	1377	.	.	2	1103	182	515
Torontál	552	1279	3	980	136	1385	4	693	233	1074	176	1274	.	.	67	476	1175	761
Összesen ..	3239	80	54	929	751	1229	395	730	873	649	2427	1020	110	.	535	58	8436	1495

XXI. Százalékos kimutatás a gör.-kath. szerzetes rendek birtokainak a vármegyebeli hasonló művelési ágakhoz való arányáról.

Vármegyék	Szántó föld	Kert	Rét	Szőlő	Legelő	Erdő	Nádas	Földadó alá nem eső terméketlen	Összesen
	%								
Alsó-Fehér	0'01	0'0	0'01	0'0	0'03	0'0	.	0'01	0'01
Bereg	0'25	0'63	0'13	0'42	0'28	0'33	.	0'04	0'26
Kolozs	0'0	.	0'0	.	0'0	0'0	.	0'0	0'0
Máramaros	0'04	0'0	0'05	.	0'0	0'01	.	0'0	0'02
Szatmár	0'04	0'05	0'14	0'0	0'15	0'01	.	0'01	0'05
Szolnok-Doboka	0'2	0'0	0'01	.	0'0	0'0	.	0'0	0'01
Ung	0'03	0'04	0'03	.	0'03	.	.	0'02	0'02
Összesen	0'0	0'01	0'01	0'01	0'0	0'01	.	0'0	0'0

XXII. Százalékos kimutatás a görög keleti szerzetes rendek birtokainak a vármegyebeli hasonló művelési ágakhoz való arányáról.

Vármegyék	Szántó föld	Kert	Rét	Szőlő	Legelő	Erdő	Nádas	Földadó alá nem eső terméketlen	Összesen
	%								
Bács-Bodrog	0'07	0'09	0'39	0'07	0'19	0'40	0'33	0'22	0'12
Hunyad	0'0	.	.	0'0
Krassó-Szörény	0'04	0'01	0'01	0'21	0'03	0'0	.	0'0	0'01
Temes	0'24	0'10	0'28	0'70	0'10	1'25	1'79	0'30	0'36
Tolna	0'03	0'12	0'02	0'09	0'02	0'01	.	0'01	0'03
Torontál	0'05	0'0	0'12	0'02	0'09	0'85	.	0'06	0'07
Összesen	0'02	0'01	0'01	0'07	0'01	0'02	0'07	0'02	0'02

XXIII. melléklet.

A római- és görög katolikus, továbbá a görög keleti érsekségek, püspökségek, apátságok, káptalanok és szerzetes rendek összes területeiről és művelési ágak szerinti megoszlásáról.

XXIV. melléklet.

Százalékos kimutatás a XXIII. mellékletben felsorolt egyházi birtokok egyes művelési ágainak az országban levő hasonló művelési ágak területéhez való arányáról.

XXV. melléklet.

A főrendiházi tagsági joggal felruházott római és görög katolikus, valamint görög keleti egyháznagyok birtokainak kimutatása, birtoknagyság és művelési ágak szerint.



XXIII. A római és görögkatholikus, továbbá a görögkeleti érsekségek, püspökségek, apátságok, káptalanok és szerzetes rendek összes területeiről és művelési ágak szerinti megoszlásáról.

Vármegyék	Szántóföld		Kert		Rét		Szőlő		Legelő		Erdő		Nádas		Földadó alá nem eső terméketlen		Összes	
	kat. hold	öl	kat. hold	öl	kat. hold	öl	kat. hold	öl	kat. hold	öl	kat. hold	öl	kat. hold	öl	kat. hold	öl	kat. hold	öl
1	2		3		4		5		6		7		8		9		10	
R. kath. érsekségek és püspökségek	179643	373	1340	1248	43722	917	949	1284	88075	1388	863147	1066	5499	735	34025	1146	716405	157
R. kath. káptalanok ..	160684	231	1037	1588	39805	249	784	1257	94539	520	148683	1033	4885	118	44890	388	495313	584
R. kath. apátságok prapostságok és szerzetes rendek	104255	126	1394	962	24861	1246	870	1322	40095	553	90208	1282	947	492	21060	40	288698	1223
G. kath. érsekségek és püspökségek	4654	1266	82	144	2079	114	72	196	16943	607	127436	1092	15	1200	2871	1235	154160	1054
G. Kath. káptalanok ..	1414	1347	62	552	575	23	25	1470	443	1417	2002	1230	.	.	42	95	4566	1334
G. kath. szerzetes rendek	876	72	61	663	507	379	18	497	434	294	1032	1208	.	.	30	557	2960	470
G. kel. érsekségek és püspökségek	894	1584	32	629	340	144	22	872	3114	344	5979	74	194	.	1188	1231	11766	78
G. kel. szerzetes rendek	3289	80	54	929	751	1229	395	730	873	640	2427	1020	110	.	535	58	8436	1495
Összesen ..	455712	279	4066	315	112642	1101	3139	1228	244524	972	740919	5	11654	945	104643	1550	1677302	1595

XXIV. Százalékos kimutatás a XXIII. mellékletben felsorolt egyházi birtokok egyes művelési ágainak az országban lévő hasonló művelési ágak területéhez való arányáról.

	Szántóföld	Kert	Rét	Szőlő	Legelő	Erdő	Nádas	Földadó alá nem eső terméketlen	Összesen
	%								
R. kath. érsekségek és püspökségek	0'89	0'22	0'85	0'16	1'36	2'76	3'57	1'31	1'46
R. kath. káptalanok	0'79	0'17	0'77	0'13	1'46	1'12	3'17	1'73	1'00
R. kath. apátságok és szerzetes rendek	0'51	0'23	0'48	0'15	0'63	0'69	0'61	0'81	0'58
G. kath. érsekségek és püspökségek	0'02	0'01	0'04	0'01	0'26	0'97	0'01	0'11	0'32
G. kath. káptalanok	0'01	0'01	0'01	0'0	0'0	0'01	0'0	0'0	0'0
G. kath. szerzetes rendek ..	0'0	0'01	0'01	0'01	0'0	0'01	.	0'0	0'0
G. kel. érsekségek és püspökségek	0'0	0'0	0'0	0'0	0'05	0'05	0'13	0'04	0'02
G. kel. szerzetes rendek	0'02	0'01	0'01	0'07	0'01	0'02	0'07	0'02	0'02
Országos hányad ..	2'24	0'67	2'18	0'53	3'77	5'63	7'56	4'02	3'42

XXV. Főrendiházi tagsági joggal felruházott római és görög katolikus valamint görög keleti egyház-nagyok birtokainak kimutatása művelési ágak szerint.

Vármegyék	Szántó föld		Kert		Rét		Szőlő		Legelő		Erdő		Nádas		Földadó alá nem eső terméketlen		Összes	
	kat. hold	öl	kat. hold	öl	kat. hold	öl	kat. hold	öl	kat. hold	öl	kat. hold	öl	kat. hold	öl	kat. hold	öl	kat. hold	öl
1	2		3		4		5		6		7		8		9		10	
Nagyvárad r. kath. püspök	31475	1330	120	668	4404	573	437	1151	22592	67	125392	1175	362	828	2107	785	187393	177
Nagyvárad g. kath. püspök	1350	832	5	1335	483	413	28	1200	15350	1069	120332	564	.	.	2105	1008	139657	21
Esztergomi r. kath. érsek	30284	453	268	221	9523	1451	192	698	12366	136	36543	1068	392	1307	6407	941	95933	1475
Kalocsai r. kath. érsek	29300	1170	119	282	6980	390	21	330	13432	1074	25929	1138	4166	380	7483	93	87433	107
Veszprémi r. kath. püspök	17652	1479	163	1557	3864	1443	17	1094	7591	1543	33301	1462	43	791	2981	1037	65618	806
Pannonhalmi r. kath. főpát	20499	1122	243	129	5475	420	98	734	10612	1131	19793	227	334	234	7791	1065	64848	312
Egri r. kath. érsek	7147	992	116	383	2212	922	11	809	3232	1186	28915	1012	.	.	710	1467	42397	871
Jászvári r. kath. prépost	8802	829	114	568	3697	949	122	909	393	1315	21167	856	69	275	1658	1557	39614	853
Szatmári r. kath. püspök	11475	121	25	552	4239	684	19	.	6747	251	5293	1236	95	1152	2136	1410	30032	606
Besztercebányai r. kath. püspök	1888	744	31	1029	1052	818	5	.	2609	58	23017	432	.	.	221	611	28825	542
Váci r. kath. püspök	7394	696	43	619	905	826	20	1496	3944	1025	13952	746	64	1510	1256	514	27532	1032
Pécsi r. kath. püspök	5392	1299	86	767	829	700	53	350	3226	324	12632	1418	.	.	4279	780	26550	838
Szepesi r. kath. püspök	1597	1036	38	296	1457	1571	29	871	2261	1553	20636	1581	.	.	260	661	26332	1169
Győri r. kath. püspök	5526	30	52	348	1945	241	10	644	2218	1453	5069	263	86	1517	3965	1277	18874	973
Nyitrai r. kath. püspök	6873	1075	109	1539	1515	1146	22	1123	1415	1041	6560	1060	10	740	261	19	16769	1343
Csanádi r. kath. püspök	9155	1454	9	149	364	980	2	798	2051	421	272	56	54	458	384	241	12293	1357
Erdélyi r. kath. püspök	1298	989	29	636	1098	475	56	323	1036	1405	8215	1515	.	.	137	44	11372	537
Karloviczi g. kel. szerb érsek	499	920	4	473	82	508	.	.	3096	1437	5973	251	194	.	1169	1375	11020	214
Órányi perjel mint zágrábi r. kath. prépost	5980	95	6	103	806	363	.	.	2395	385	1313	1067	.	.	466	561	10967	974

XXV. Főrendiházi tagsági joggal felruházott római és görög katolikus valamint görög keleti egyház-
nagyk birtokainak kimutatása művelési ágak szerint.

Vármegyék	Szántó föld		Kert		Rét		Szőlő		Legelő		Erdő		Nádas		Földadó alá nem eső terméketlen		Összes	
	kat. hold	öl	kat. hold	öl	kat. hold	öl	kat. hold	öl	kat. hold	öl	kat. hold	öl	kat. hold	öl	kat. hold	öl	kat. hold	öl
1	2		3		4		5		6		7		8		9		10	
Kassai r. kath. püspök	2311	1011	49	511	1948	1401	32	640	934	762	3261	971	73	834	425	667	9037	397
Székesfehérvári r. kath. püspök ..	2916	1552	11	1051	289	1516	13	1505	732	164	3204	110	8	1528	478	1477	7656	903
Szombathelyi r. kath. püspök ..	1947	615	14	619	580	171	.	.	787	856	3995	847	.	.	92	1178	7417	1086
Rozsnyói r. kath püspök	727	159	38	559	216	387	1	1188	783	845	5353	43	.	.	58	491	7178	472
Zágrábi r. kath. érsek	5276	168	13	162	292	1222	1	1064	61	24	993	933	139	890	377	94	7154	1357
Eperjesi g. kath. püspök	1388	338	25	364	511	237	.	.	565	780	4242	573	.	.	234	1195	6967	287
Munkácsi g. kath. püspök	732	211	8	961	689	1435	9	154	606	862	1455	546	14	.	28	301	3852	1320
Gyulafehérvári és fogarasi g. kath. érsek	1124	1485	42	134	394	1179	34	442	425	1096	1406	1009	1	1200	243	1331	3673	1526
Aradi g. kel. román püspök	226	1457	.	1040	34	648	1	60	3	800	1	917	268	122
Erdélyi g. kel. román érsek .. .	18	915	14	983	119	423	4	152	.	.	2	20	158	893
Verseczi g. kel. szerb püspök .. .	95	167	.	302	2	350	7	1591	9	1336	115	546
Budai g. kel. szerb püspök	6	593	1	1472	72	321	9	466	7	1051	1	1255	99	858
Koránsebesi g. kel. román püspök ..	40	1418	.	1243	27	29	.	.	6	206	1319	75	1015
Bácsi g. kel. szerb püspök	3	1322	8	39	2	565	4	355	894	18	1575
Temesvári g. kel. szerb püspök .. .	3	1192	1	1477	1	1271	.	.	2	515	9	1255
Lugosi g. kath. püspök	9	.	.	550	550	9	1100
Összesen ..	220495	469	1818	1221	56120	1257	1265	795	125123	420	538837	1252	6112	844	48003	236	997762	174



XXVI. melléklet.

Szines táblázatok a római katolikus érsekségek és püspökségek, a római katolikus káptalanok és az apátságok, prépostságok és szerzetes rendek birtokainak az illető vármegyék összterületéhez való arányáról.

1851

/1866/




Izines táblázatok

a nagyobb javadalmazású római katolikus
egyházi birtokokról



DUNA BAL PARTJA.

Szinmagyarászal.



Szántóföld.



Kert.



Rét.



Szőlő.



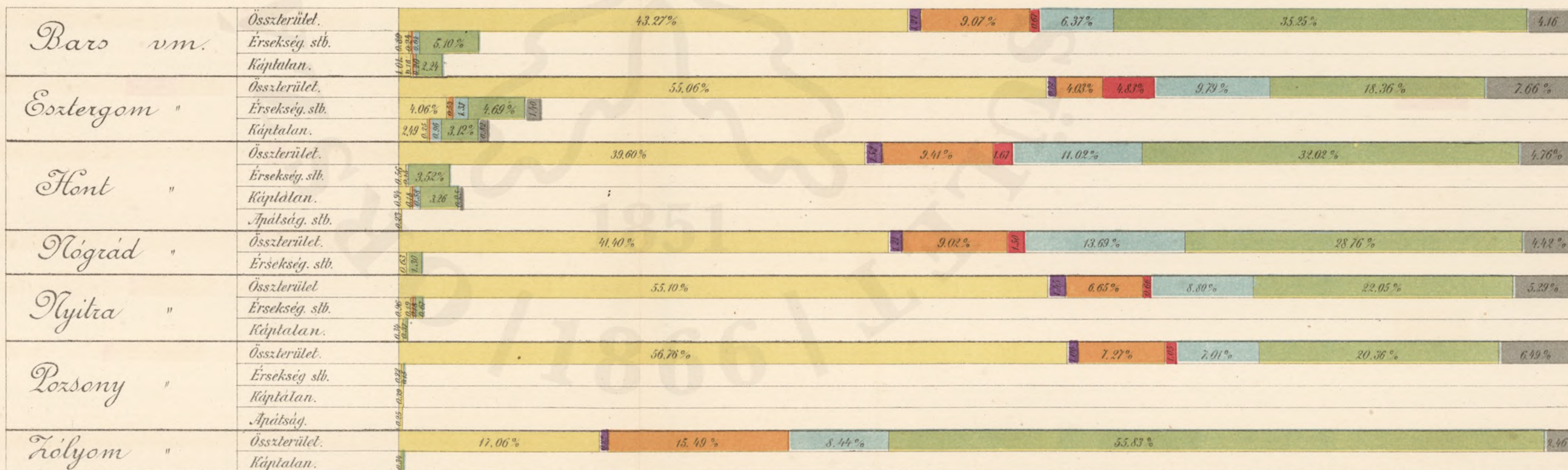
Legelő.



Erdő.



Terméketlen,
és madas.




Nyom. Pesti könyvnyomda részvény-társaság Budapest.

Hévíztelek: Honcz Ás. min. irélt. Budapest 1895 1/10

DUNA JOBB PARTJA.

Szinmagyarázal.



Szántóföld.




Hert.




Rét.




Szölő.



Legelő.



Erdő.



Terméketlen,
és nádas.

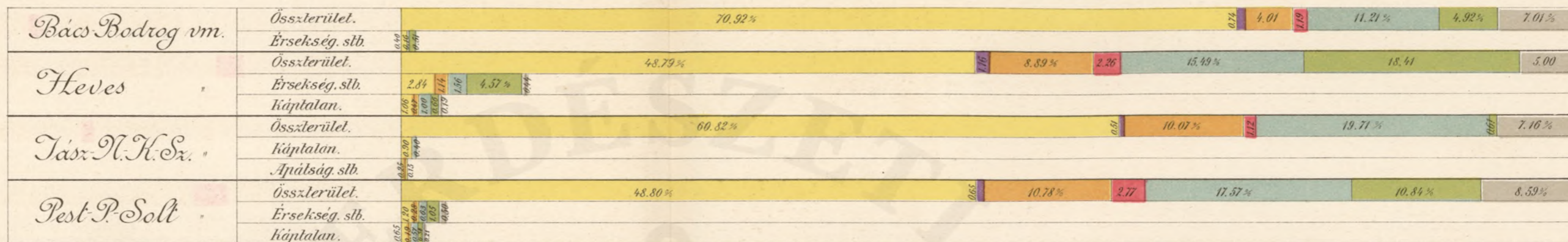
Baranya vm.	Összterület.	46,84 %	1,89	8,99 %	5,45 %	12,72 %	16,66 %	7,44 %
	Érsekség. stb.	0,80 0,56	0,25 0,06	0,23 0,06	0,23 0,06	0,23 0,06	0,23 0,06	0,23 0,06
	Köptalan.	0,80 0,56	0,25 0,06	0,23 0,06	0,23 0,06	0,23 0,06	0,23 0,06	0,23 0,06
	Apátság. stb.	0,80 0,56	0,25 0,06	0,23 0,06	0,23 0,06	0,23 0,06	0,23 0,06	0,23 0,06
Fejér "	Összterület.	62,13 %	1,23	6,56 %	1,53	13,26 %	8,50 %	5,77 %
	Érsekség. stb.	0,87 0,22	0,24 0,05	0,24 0,05	0,24 0,05	0,24 0,05	0,24 0,05	0,24 0,05
	Köptalan.	0,87 0,22	0,24 0,05	0,24 0,05	0,24 0,05	0,24 0,05	0,24 0,05	0,24 0,05
	Apátság. stb.	0,87 0,22	0,24 0,05	0,24 0,05	0,24 0,05	0,24 0,05	0,24 0,05	0,24 0,05
Győr "	Összterület.	57,82 %	1,11	10,79 %	1,61	13,18 %	7,69 %	7,93 %
	Érsekség. stb.	0,65 0,24	0,24 0,05	0,24 0,05	0,24 0,05	0,24 0,05	0,24 0,05	0,24 0,05
	Köptalan.	0,65 0,24	0,24 0,05	0,24 0,05	0,24 0,05	0,24 0,05	0,24 0,05	0,24 0,05
	Apátság. stb.	0,65 0,24	0,24 0,05	0,24 0,05	0,24 0,05	0,24 0,05	0,24 0,05	0,24 0,05
Komárom "	Összterület.	56,45 %	0,37	10,60 %	1,33	10,78 %	12,95 %	7,07 %
	Érsekség. stb.	1,29 0,37	0,37 0,10	0,37 0,10	0,37 0,10	0,37 0,10	0,37 0,10	0,37 0,10
	Köptalan.	1,29 0,37	0,37 0,10	0,37 0,10	0,37 0,10	0,37 0,10	0,37 0,10	0,37 0,10
	Apátság. stb.	1,29 0,37	0,37 0,10	0,37 0,10	0,37 0,10	0,37 0,10	0,37 0,10	0,37 0,10
Moson "	Összterület.	53,11 %	0,45	14,71 %	0,2	8,39 %	5,84 %	16,96 %
	Érsekség. stb.	0,59 0,19	0,19 0,05	0,19 0,05	0,19 0,05	0,19 0,05	0,19 0,05	0,19 0,05
	Köptalan.	0,59 0,19	0,19 0,05	0,19 0,05	0,19 0,05	0,19 0,05	0,19 0,05	0,19 0,05
	Apátság. stb.	0,59 0,19	0,19 0,05	0,19 0,05	0,19 0,05	0,19 0,05	0,19 0,05	0,19 0,05
Somogy "	Összterület.	49,53 %	0,52	7,54 %	2,15	10,13 %	21,09 %	8,29 %
	Érsekség. stb.	1,21 0,59	0,59 0,17	0,59 0,17	0,59 0,17	0,59 0,17	0,59 0,17	0,59 0,17
	Köptalan.	1,21 0,59	0,59 0,17	0,59 0,17	0,59 0,17	0,59 0,17	0,59 0,17	0,59 0,17
	Apátság. stb.	1,21 0,59	0,59 0,17	0,59 0,17	0,59 0,17	0,59 0,17	0,59 0,17	0,59 0,17
Sopron "	Összterület.	50,56 %	1,12	8,61 %	1,23	7,84 %	20,67 %	9,47 %
	Érsekség. stb.	0,72 0,27	0,27 0,07	0,27 0,07	0,27 0,07	0,27 0,07	0,27 0,07	0,27 0,07
	Köptalan.	0,72 0,27	0,27 0,07	0,27 0,07	0,27 0,07	0,27 0,07	0,27 0,07	0,27 0,07
	Apátság. stb.	0,72 0,27	0,27 0,07	0,27 0,07	0,27 0,07	0,27 0,07	0,27 0,07	0,27 0,07
Tolna "	Összterület.	58,12 %	0,72	7,76 %	5,41 %	13,15 %	8,29 %	5,94 %
	Érsekség. stb.	0,16 0,35	0,35 0,10	0,35 0,10	0,35 0,10	0,35 0,10	0,35 0,10	0,35 0,10
	Köptalan.	0,16 0,35	0,35 0,10	0,35 0,10	0,35 0,10	0,35 0,10	0,35 0,10	0,35 0,10
	Apátság. stb.	0,16 0,35	0,35 0,10	0,35 0,10	0,35 0,10	0,35 0,10	0,35 0,10	0,35 0,10
Vas "	Összterület.	48,40 %	0,27	10,20 %	0,58	7,11 %	28,20 %	3,99 %
	Érsekség. stb.	0,29 0,36	0,36 0,10	0,36 0,10	0,36 0,10	0,36 0,10	0,36 0,10	0,36 0,10
	Köptalan.	0,29 0,36	0,36 0,10	0,36 0,10	0,36 0,10	0,36 0,10	0,36 0,10	0,36 0,10
	Apátság. stb.	0,29 0,36	0,36 0,10	0,36 0,10	0,36 0,10	0,36 0,10	0,36 0,10	0,36 0,10
Veszprém "	Összterület.	48,45 %	0,07	6,38 %	1,07	12,15 %	23,90 %	7,04 %
	Érsekség. stb.	0,50 0,23	0,23 0,06	0,23 0,06	0,23 0,06	0,23 0,06	0,23 0,06	0,23 0,06
	Köptalan.	0,50 0,23	0,23 0,06	0,23 0,06	0,23 0,06	0,23 0,06	0,23 0,06	0,23 0,06
	Apátság. stb.	0,50 0,23	0,23 0,06	0,23 0,06	0,23 0,06	0,23 0,06	0,23 0,06	0,23 0,06
Zala "	Összterület.	37,64 %	1,90	11,96 %	3,07	11,68 %	25,12 %	8,57 %
	Érsekség. stb.	0,27 0,37	0,37 0,10	0,37 0,10	0,37 0,10	0,37 0,10	0,37 0,10	0,37 0,10
	Köptalan.	0,27 0,37	0,37 0,10	0,37 0,10	0,37 0,10	0,37 0,10	0,37 0,10	0,37 0,10
	Apátság. stb.	0,27 0,37	0,37 0,10	0,37 0,10	0,37 0,10	0,37 0,10	0,37 0,10	0,37 0,10

Ujgom. Pesti könyvnyomda részvény-társaság Budapest.

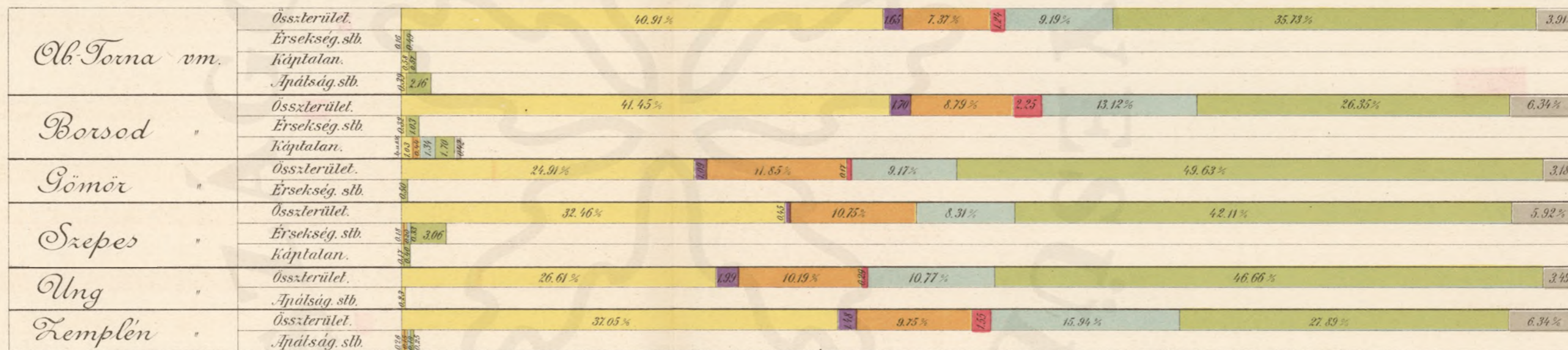
Hévíztele. Kóncz As. min. irdlt. Budapest 1895^{VI}.

DUNA TISZA KÖZE


Szinmagyarázat.



TISZA JOBB PARTJA



TISZA BAL PARTJA




Nyom. Pesti könyvnyomda részvény-társaság Budapest.

Hévíztele. Honcz Zs. min. irdtl. Budapest 1895^{1/2}.

TISZA M A R O S S Z Ö G E

Szinmagyarázat.



Szántőföld.



Kert.



Rét.



Szőlő.




Legelő.




Erdő.




Termékellen,
és nádas.



ERDÉLYI VÁRMEGYÉK



ORSZÁGOS HÁNYAD



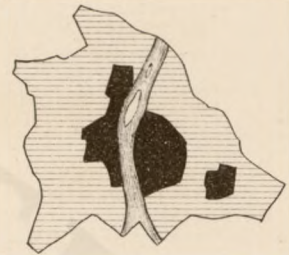
Nyom. Pesti könyvnyomda részvény-társaság Budapest.

Hővizelle: Honcz Ás. min. irdlt. Budapest 1895^{VI}10.



©

római kath. főpapok birtokainak Budapest fő-és székváros.
graphikus térképe.



Mérték = 1:500.000



Mérték = 1:1.400.000

Színfokmagyarázat.

0,14-0,99, 1,21-2,55, 3,21-5,66, 6,30-7,72, 10,29-11,77, 14,13-19,75 %



Vármegyék:

- | | | | |
|-----------------|-----------------|--------------------|-------------------|
| 1. Moson várm. | 16. Zala várm. | 31. Zemplén várm. | 46. Temes várm. |
| 2. Sopron " | 17. Esztergom " | 32. Ung " | 47. Krassó Sz. " |
| 3. Győr " | 18. Bars " | 33. Bereg " | 48. Hunyad " |
| 4. Komárom " | 19. Nyitra " | 34. Máramaros " | 49. Szeben " |
| 5. Fejér " | 20. Páozony " | 35. Ugocsa " | 50. Fogaras " |
| 6. Veszprém " | 21. Trencsén " | 36. Szabmar " | 51. Brassó " |
| 7. Vas " | 22. Török " | 37. Szabolcs " | 52. Háromszék " |
| 8. Zala " | 23. Arva " | 38. Bihar " | 53. Csik " |
| 9. Somogy " | 24. Liptó " | 39. Hajdú " | 54. Udvarhely " |
| 10. Tolna " | 25. Szepes " | 40. Jász-Kún Sz. " | 55. Kis-Küküllő " |
| 11. Baranya " | 26. Gömör " | 41. Békés " | 56. N.-Küküllő " |
| 12. Bács-B. " | 27. Heves " | 42. Arad " | 57. Alsó-Fehér " |
| 13. Pest-P.S. " | 28. Barsod " | 43. Csanád " | 58. T. Aranyos " |
| 14. Nógrád " | 29. Ab-Torna " | 44. Csongrád " | 59. Kólozs " |
| 15. Hont " | 30. Sáros " | 45. Torontál " | 60. M.-Torda " |
61. B.-Naszód vm. 62. Szoln.-Doboka vm. 63. Szilágy vm.

11

