

Hk

266

A  
hitbizonyítványi  
valamint  
a  
községi  
és  
közbirtonkossági  
birtokok  
területének  
kimutatása.

III.


115





NP. E. I. 20

OEE Könyvtár  
ÁII.EII. 2018





A FÖLDMÍVELÉSÜGYI MAGYAR KIRÁLYI MINISTER  
BIRTOKSTATISZTIKAI KIADVÁNYAI

A HITBIZOMÁNYI

VALAMINT

A KÖZSÉGI ÉS KÖZBIRTOKOSSÁGI BIRTOKOK  
TERÜLETÉNEK ÉS MÍVELÉSI ÁGAK SZERINTI  
MEGOSZLÁSÁNAK

KIMUTATÁSA



*A. H. 1842.*

*R/2  
10*

KIADJA A FÖLDMÍVELÉSÜGYI MAGY. KIR. MINISTER

BUDAPEST

PESTI KÖNYVNYOMDA-RÉSZVÉNY-TÁRSASÁG

1894

Magyarországi Erdészeti Egyesület



A korlátolt forgalmú birtokokról a mult évben közzétett statistikai munkálatom bevezető soraiban megemlittem, hogy szándékomban van hazai birtokstatistikánkat folytatólagosan fejleszteni.

E czélt tartva szem előtt, két irányban indítottam meg a működést. Az egyiknek célja az ország összes birtokosainak és birtokaik számának a gazdasági felszerelésekkel együttesen leendő összeírása, a másiknak pedig a korlátolt forgalmú birtokokra vonatkozó részletesebb tanulmányok kidolgozása.

Az első helyen említett statistika hosszabb előkészületeket és tetemes költséget vévén igénybe, az valószínűleg csak 1895-ben lesz elkészíthető, a második a meglévő adatok felhasználása mellett is lehetséges lévén, azt ezuttal, a mult évben megjelent füzet folytatásaként a hitbizományi, továbbá a községi és közbirtokossági birtokokra nézve közzétehetem. Az állami és egyházi birtokokra vonatkozó részletes adatokat később külön füzetben teendem közzé.

A jelen munkálat tehát a korlátolt forgalmú birtokok két kategóriáját, u. m.

a *hitbizományi*, továbbá

a *községi és közbirtokossági* birtokokat mivelési ágak szerint ismerteti. Miután pedig a községi és közbirtokossági birtokok hazánknak igen jelentékeny területét foglalják el (18·00/o) és jogi természetük is különböző, czélszerűnek találtam ezen két-féle tulajdont is elkülönítve mutatni ki.

## A.

### **Hitbizományi birtokok.**

Hazánkban az első hitbizományok a tizenhetedik században alapították és pedig többnyire azon főuraink által, a kiknek az osztrák örökös tartományokban is voltak birtokaik. Hazai törvényeink ebben az időben még nem ismerték ezen intézményt, a hazánkban alapított hitbizományok tehát abban az időben még ugy tekintettek, mint az osztrák örökös tartományokban fekvő főhitbizományi birtokoknak kiegészítő részei. A legelső hitbizományokat alapították Harrach Károly gróf (1628), Pálffy Pál gróf



(1653), Königsberg Lipót Vilmos gróf, Königsberg Ferencz Antal és Antal Eusebius gróf (1681), Esterházy Pál herceg (1695).

Az 1687. évi IX. törvénycikk hazánkban is megengedte a főuraknak családi hitbizomány alapítását, de nem az ősi, hanem csupán a szerzett vagyona nézve. Az 1723. évi L. törvénycikk a köznemességre is kiterjesztette a családi hitbizomány alapítása iránti jogot.

Mindazonáltal hazánkban, míg az ősiség intézménye fennállott, a hitbizományok száma nem nagyon szaporodott, 1848-ig mindössze 21 főnemes létesített hitbizományt, köznemes egy sem.

Az ősiség megszűntével és a jobbágyoknak felszabadításával egyidejűleg a földbirtokosokra tetemes kiadások neheztedek, mert birtokaik jövedelmeztetése érdekében kénytelenek voltak azokat gyorsan felszerelésekkel ellátni; a földbirtok hitelviszonyai pedig az ötvenes években igen kedvezőtlenek lévén, minden egyéb októl is eltekintve, számos földbirtokost oda kényszerítettek, hogy birtokaik egy részét eladják. Csak ekkor kezdett a régi nemesi családok körében is azon óhaj élénkebben nyilvánulni, hogy a család ősi birtokát az utódoknak biztosítsák s ez is az oka annak, hogy a legtöbb hitbizomány az ötvenes évek után lett alapítva.

Tényleg a magyarországi hitbizományok  $\frac{3}{4}$  része a jelen század második felében alapított, sőt a hitbizományi intézmény is csak a legújabb időben lett szabályozva az 1862. évi október 9-én kelt királyi leirattal és az 1868. évi LIV. törvénycikk által adott felhatalmazás alapján, az 1869. évi április 7-én kibocsátott igazságügy-miniszteri rendelettel.

A hitbizományi birtokok viszonyainak megítélése végett összegyűjtöttem a reájok vonatkozó legújabb és fontosabb adatokat s azokat kellő feldolgozásban a következő mellékletekben közlöm, megjegyezvén, hogy a mellékletekben a legújabban alapított hitbizományok is egészen 1893. év végéig ki vannak mutatva.

Az I. számú melléklet a hitbizományok alapítóinak, az első birtokosnak és a jelenlegi birtokosnak neveit és az alapítás évét tünteti fel;

a II. számú melléklet a hitbizományi birtokoknak megyénkénti területét és művelési ágak szerinti megoszlását mutatja;

a III. számú melléklet azt tünteti fel, hogy a hitbizományi birtokok egyes művelési ágai a megyebeli hasonló művelési ágak területéhez minő arányban állanak;

a IV. számú melléklet pedig mutatja, hogy a megye, továbbá az ugyanazon megyében fekvő hitbizományi birtokok területe művelési ágak szerint milyen arányban van megosztva;

az V. számú mellékletet képezik a hitbizományi birtokokra vonatkozó szintábrázatos kimutatások.

Ha a hitbizományok területi nagyságáról szóló kimutatás végeredményét

2,313.499 kat. holddal, a mult évben közzétett statistikai munkálatban kitüntetett 2,349.969 holdat tevő hitbizományi birtokok területének összegével egybehasonlítjuk, azt találjuk, hogy az ezen füzetben kimutatott hitbizományi birtok mennyisége 36.470 kat. holddal kisebb, mint a mult évi statistikai kiadványomban kitüntetett mennyiség. Ennek oka az, hogy a katasteri munkálatokban több oly birtok is van, mint hitbizományi kimutatva, a melyek nem hitbizományok. Ezeknek a hibáknak kiküszöbölése csak szigorú s legtöbbször a helyszinén eszközölt kutatások mellett volt lehetséges.

A hitbizományok hazánk összes területének 4.72<sup>0</sup>/0-át foglalják el, de az egyes vármegyékben nagyon különbözöen vannak megoszolva.

Legkiterjedtebbek a hitbizományok a Duna jobb partján, hol az összes területnek 13.42<sup>0</sup>/0-a hitbizományi birtok; nevezetesen pedig:

Sopron vármegyében . . . . .	27.62 <sup>0</sup> /0-kal,
Moson » . . . . .	20.89 »
Somogy » . . . . .	17.43 »
Baranya » . . . . .	16.64 »

szerepel a hitbizományi birtok. A Duna jobb partján fekvő vármegyék közül csupán Győrben nincs hitbizomány.

Utána következik a Tisza jobb partja (10.30<sup>0</sup>/0), melynek mindegyik vármegyében van hitbizomány s egyike Bereg (36.61<sup>0</sup>/0-kal) e tekintetben az első helyen áll az összes vármegyék sorában. Gömör-Kishont vármegye területének is tekintélyes része (18.27<sup>0</sup>/0-a) esik hitbizományra, de itt, valamint Baranyában és Mosonyban az uralkodóház családtagjainak terjedelmes hitbizományai befolyásolják az arányt.

A Duna balpartján a hitbizományi birtokok az egész területnek 4.73<sup>0</sup>/0-át foglalják el, tehát csaknem ugyanannyit, mint a mennyit a hitbizományi birtokok országos átlagban elfoglalnak, itt is van azonban egy vármegye, Pozsony, melynek 12.14<sup>0</sup>/0-a hitbizományi terület.

A Duna-Tisza között a hitbizományi birtokok 3.21<sup>0</sup>/0-ot foglalnak el. Csongrád vármegyének 12.90<sup>0</sup>/0-a hitbizományi birtok.

Lefelé menő sorrendben a Tisza bal partja következik 2.23<sup>0</sup>/0-os átlaggal; itt aránylag Szabolcs vármegyére esik a legtöbb: 4.21<sup>0</sup>/0.

A Tisza-Maros szögében a területnek már csak 0.43<sup>0</sup>/0-a hitbizományi birtok s legkiterjedtebb itt a hitbizomány Arad vármegyében: 1.87<sup>0</sup>/0.

Legkevesebb hitbizomány van az erdélyi vármegyékben, hol is a területnek csak 0.40<sup>0</sup>/0-a hitbizomány, bár egy újabban alapított nagy hitbizomány következtében Torda-Aranyos vármegyében a hitbizományi birtok területe 4.05<sup>0</sup>/0-ra emelkedett.

Jelenleg 19 vármegyében nincs egyáltalán hitbizomány és 15-ben kevesebb a hitbizomány az összes terület 2<sup>0</sup>/0-ánál.

A hitbizományok eloszlása tekintetében nálunk nagyobbak az eltérések, mint

a lajtántúli tartományokban. Így Csehország 12 kerületének egyikében sem találunk oly maximumot, mint hazánkban; legnagyobb a hitbizományi terület aránya a budweisi kerületben  $26.66\%$ , legkisebb a csaszlauiban  $3.37\%$ .

Poroszországban is kisebbek az eltérések, mint nálunk; ennek nyolcz régi tartománya közül Pommeraniában van az összes területhez képest legtöbb hitbizomány,  $15.1\%$ , a Rajna tartományban a legkevesebb:  $1.5\%$ .

A mellékelt kimutatások főczélja azonban annak a feltüntetése, hogy a hitbizományi területeknek hányad részét foglalják el az egyes művelési ágak, mert ebből lehet leginkább megítélni azt a hatást, a mit a hitbizományi birtokok kötött volta az ország közgazdaságára gyakorol.

A belterjes művelést kívánó szántóföld, kert és rét a hitbizományi birtokokon kisebb arányban van képviselve, mint hazánk összes területén, nevezetesen:

	a hitbizományi birtokoknak	az ország összes területének
szántóföld . . . . .	$28.63\%$ -a	$41.35\%$ -a
kert . . . . .	$0.29$ »	$1.23$ »
rét . . . . .	$8.11$ »	$10.52$ »

Épen megfordítva áll az arány az erdőknél, melyek a hitbizományi birtokoknak  $42.96\%$ -át foglalják el, míg az ország összes területének csak  $26.85\%$ -a erdő.

Minthogy az erdőterület fenntartása országos érdek, a hitbizományi birtokoknak — melyeknek csaknem fele részét erdő borítja — ezen művelési ág megkötésére gyakorolt hatása kedvező jelenség; csakis a másik fele része az, melynek a szabad forgalomból való kivonása behatóbb megfontolást igényel.

Hogy tehát ezen belterjes művelést kívánó területek forgalmi korlátozásából nagyobb közgazdasági hátrányok ne származzanak, véleményem szerint a hitbizományoknak nem annyira a minimumát — mint némely külföldi állam teszi — hanem a területi maximumát kellene megszabni. Ezen maximum sokkal nagyobb lehetne az erdőbirtokra, mint más művelési területekre nézve. Kívánatos továbbá, hogy ezentúl csak oly vármegyék területén és csak annyiban létesítsenek hitbizományok, a hol az ekkép lekötött birtok túl nem haladja az összes területnek bizonyos százalékát; ez a százalék ismét nagyobb lehet az erdők területénél, mint egyéb művelési ágakénál.

A hitbizományi birtokok átlagos területe nálunk sokkal nagyobb, mint a nyugati államokban, a mit a következő összehasonlítás tanúsít.

A hitbizományi birtokok átlagos nagysága ugyanis

Ausztriában . . . . .	3905 hektár
Posen tartományban . . . . .	4222 »
Ny.-Poroszországban . . . . .	5578 »
Magyarországban . . . . .	14.790 »

megjegyezvén, hogy az átlag kiszámításánál figyelmen kívül hagyattak az uralkodó házak családtagjainak hitbizományi birtokai.

A hitbizományi birtokoknak egy nagy része hosszabb idejű bérbeadás után értékesítették, egy jelentékeny része azonban a hitbizományok haszonélvezői által házilag kezeltetik és örvendetes jelenségnek kell tartani azt, hogy azoknál a birtokoknál, a melyeket házilag kezelnek, a gazdálkodás legtöbbször mintaszerű és folytonosan belterjesebb, tehát ezeken a birtokokon folytatott gazdálkodás a jó példa által nem csak a vidék gazdasági haladásának előmozdítója, hanem a belterjes gazdálkodás mellett igen sok embernek nyújt munka által mindig jobb és jobb megélhetést.

A hitbizományi területek nagyságából eredő hátrányokat mérsékelhetnék a hitbizományokon meghonosítandó hosszabb idejű kisebb bérletek, melyek végett föl kellene jogosítani a hitbizomány élvezőjét arra, hogy belterjesebb művelés biztosításával az utódokat is kötelező hosszabb idejű bérleti szerződéseket köthessen.

## *B.*

### **Községi és közbirtokossági birtokok.**

E kétféle jogi természetű birtok közül a községi birtok kötött jellege állandóbb, a mennyiben elidegenítéséhez nemcsak a községi képviselőtestület többségének elhatározása, hanem a fölöttes hatóság jóváhagyása is szükséges, holott a közbirtokossági fekvő vagyon a közösségben érdekelt birtokosoknak az 1871. évi LIII. és az 1880. évi XL. törvénycikk határozmányainak megfelelően hozott elhatározása alapján az idézett törvényekben előírt birói eljárás és határozat után minden további korlátozás nélkül felosztható.

A községi és közbirtokossági birtokok közigazgatási hatásának megítélése végett ezeknél is összegyűjtettem a vonatkozó legújabb és fontosabb adatokat s kellő feldolgozásban a következő mellékletekben közlöm:

az I. számú melléklet a községi birtokoknak megyénkénti területét és művelési ágak szerinti megoszlását tünteti fel;

a II. számú melléklet a közbirtokossági birtokok megyénkénti területét és művelési ágak szerinti megoszlását mutatja;

a III. számú mellékletből látható, hogy a községi és közbirtokossági birtokok egyes művelési ágai a megyebeli hasonló művelési ágak területéhez minő arányban állanak.

A IV. számú melléklet azt tünteti fel, hogy a vármegyének, valamint az ugyanazon megyében fekvő községi és közbirtokossági birtokoknak területe művelési ágak szerint milyen arányban van megosztva.

Az V. számú mellékletben fel vannak sorolva azon községek, a melyeknek földbirtoka a 6000 kat. holdat meghaladja.

A VI. számú mellékletet képezik a községi és közbirtokossági birtokokra vonatkozó szintábrázatos kimutatások.

A községi birtokok igen jelentékeny területet foglalnak el hazánkban, kiterjedésük 5,590.144 kat hold, vagyis hazánk összes területének 11·40<sup>0</sup>/0-a. A közbirtokossági birtokok terjedelme ennél jóval kisebb, csak kevéssel haladván meg a községi birtokok területének felét; kiterjedésük 3,239.070 kat. hold, vagyis hazánk egész területének 6·60<sup>0</sup>/0-a.

A korlátolt forgalmú birtokok területéről a múlt évben közzétett kimutatással szemben mutatkozó csekély eltérés (0·32<sup>0</sup>/0-tóli) újabb adatok eredménye és főleg abban találja indokolását, hogy a kataszterben több közbirtokossági tulajdon képező birtok, mint egyesületi vagy egyéni tulajdon van bevezetve. Ezen eltérések is csak gondos utánkeresés és helyszini vizsgálódások után voltak kideríthetők.

Legkiterjedtebbek a községi birtokok az erdélyi vármegyékben, hol az összes területnek 25·36<sup>0</sup>/0-át foglalják el. Meghaladják az országos átlagot a Tisza-Maros szögében is (11·78<sup>0</sup>/0). A többi kerületekben nem nagy az eltérés, de nagy a különbség az egyes vármegyékben.

Brassó (54·66<sup>0</sup>/0), Szeben (52·95<sup>0</sup>/0) és Besztercze-Naszód (52·53<sup>0</sup>/0) vármegyékben a földterületnek több mint fele van a községek birtokában, de az erdélyi részekben is van néhány vármegye, hol a község birtokai nem nagy terjedelműnek; ilyen Kolozs (5·54<sup>0</sup>/0), Maros-Torda (7·28<sup>0</sup>/0) és Szolnok-Doboka (7·37<sup>0</sup>/0) vármegye. Jelentékeny terjedelmű községi birtokok vannak Hajdú (19·69<sup>0</sup>/0), Csongrád (16·40<sup>0</sup>/0), Bács-Bodrog (16·02<sup>0</sup>/0) és Szepes (15·59<sup>0</sup>/0) vármegyékben; továbbá Budapest székes főváros területén, mely tulajdonul az összes terület 27·32<sup>0</sup>/0-át bírja. Ellenben legcsekélyebb a községi birtokok terjedelme Fejér (2·99<sup>0</sup>/0), Jász-Nagy-Kun-Szolnok (3·06<sup>0</sup>/0), Ung (3·39<sup>0</sup>/0) Borsod (3·87<sup>0</sup>/0), Nógrád (3·97<sup>0</sup>/0) és Csanád (3·98<sup>0</sup>/0) vármegyékben. A többi vármegyében nagyobb részt az összterületnek 6—10<sup>0</sup>/0-a van a községek birtokában.

A közbirtokossági birtokok megoszlása az ország területén egyenletesebb. Legkiterjedtebbek a közbirtokossági birtokok a Duna bal partján, hol az összes területnek 9·74<sup>0</sup>/0-át teszik; legcsekélyebb a Duna jobb partján, hol az összterület 5·16<sup>0</sup>/0-a közbirtokossági tulajdon; kevés a közbirtokossági tulajdon az erdélyi részekben is (5·17<sup>0</sup>/0) és a Duna-Tisza közén (5·19<sup>0</sup>/0).

Az erdélyi vármegyékben számbavehető közbirtokossági földbirtok csak a volt Székelyföldön van, hol pl. Maros-Torda vármegyében a közbirtokossági vagyon a megye területének 11·11<sup>0</sup>/0-a, ellenben Háromszék vármegyében csak 3·3<sup>0</sup>/0. A nagy székely havasok legtöbb része mint községi tulajdon van a kataszterben felvéve.

Legkiterjedtebb közbirtokossági birtok van aránylag Árva vármegyében (31·45<sup>0</sup>/o), melynek legnagyobb részét az árvai uradalom birja.

Lefelé menő sorrendben következnek:

Liptó	vármegye . . . . .	19·87 <sup>0</sup> /o
Máramaros	» . . . . .	15·03 »
Krassó-Szörény	» . . . . .	14·39 »
Turócz	» . . . . .	12·49 »
Trencsén	» . . . . .	11·85 »
Maros-Torda	» . . . . .	11·11 »
Szepes	» . . . . .	10·86 »
Hajdú	» . . . . .	10·28 »

A legtöbb vármegye területének 6—7<sup>0</sup>/o-a a közbirtokosságoké. Legcsekélyebb közbirtokossági földterület van:

Temes	vármegyében . . . . .	0·80 <sup>0</sup> /o
Csanád	» . . . . .	1·15 »
Udvarhely	» . . . . .	1·35 »
Bács-Bodrog	» . . . . .	1·66 »
Szabolcs	» . . . . .	1·99 »
Fejér	» . . . . .	2·25 »
Békés	» . . . . .	2·28 »
Kis-Küküllő	» . . . . .	2·33 »
Vas	» . . . . .	2·74 »
Háromszék	» . . . . .	3·03 »

Ezen kötött jellegű ingatlan vagyonnak közgazdasági szempontból való megítélésénél különbséget kell ismét tennünk az egyes művelési ágak közt. S itt mindenek előtt egy feltűnő jelenségnek kell okát adnom, t. i. hogy a hazánkbeli összes terméketlen és földadó alá nem eső egyéb területnek 43·31<sup>0</sup>/o-a a községek és városok, 6·10<sup>0</sup>/o-a pedig a közbirtokosságok tulajdonában van. E jelenségnek az az oka, hogy az utak, közterek, utcák, vízmedrek, homok- és agyaggödrök nagy része a községeké, ezek növelik ily nagyra a községek terméketlen birtokterületének arányát, de ezen nagy arányszámban a másként műveletlen területeknek is tetemes része van.

Ugy a községi, mint a közbirtokossági birtokoknak túlnyomó része erdő és legelő, a mennyiben

a községi birtokoknak . . . . .	43·09 <sup>0</sup> /o-a erdő és	26·12 <sup>0</sup> /o-a legelő
a közbirtokossági birtokoknak . . . . .	51·17 » »	40·21 » »
míg az ország összes földterületének csak	26·85 » »	13·22 » »

A községi birtoknak hazánkban illetén való megoszlása igen kedvező, mert az

erdők ápolása és fentartása a földművelésügyi kormánynak egyik legfontosabb feladatai közé tartozván, ez a cél inkább elérhető, ha az erdők nagyobb része kötött természetű, mintha az erdők jelentékeny része képezné szabad forgalom tárgyát.

Ellenben a belterjes kezelést igénylő művelési ágak a kötött birtoknak e két neménél sokkal csekélyebb arányban fordulnak elő, mint az ország összes területénél, ugyanis:

	Szántóföld	Kert	Rét	Szőlő
a községi földeknek százaléka . . . . .	6·66	0·39	3·30	0·04
a közbirtokossági földeknek százaléka . . . . .	2·05	0·02	1·48	—
az ország összes területének » . . . . .	41·35	1·23	10·52	1·22

A példaképen itt felsorolt adatok ugyanazt igazolják, a mit a hitbizományi birtokoknál is láttunk, azt t. i., hogy az erdők és legelők a községi és közbirtokossági földbirtoknál jóval nagyobb százalékat tesznek, mint az ugyanezen művelési ágak országos átlaga, ellenben a szántóföld, a melyen leginkább van helye a belterjes gazdálkodásnak a községi és közbirtokossági birtoknál csak igen kis százalékkal van képviselve.

A művelési terület mind a községi, mind a közbirtokossági földbirtoknál nagyobbítható lenne, ha a legelőknek azon részei, a melyek más művelésre is alkalmasak, (pedig igen sok ilyen terület van!) a belterjesebb művelésnek átengedtetnének. Hazánk alföldi községei vannak első sorban erre hivatva, a melyeknek legelőterületeiből még igen sokat kellene az ekének meghódítani.

A községi erdők fentartását az 1879. évi XXXI. törvényczikk biztosítja ugyan, de községi erdeink nagy része lehasznált állapotban lévén és nagy számuk mellett túlnyomóan kisebb birtoktestekből állván, elszórtságuk és a községek korlátolt anyagi helyzete miatt nagyon kevés községi erdőbirtok részesült szakszerű és helyes kezelésben. Ezért a községi és törvényhatósági — sőt néhány közbirtokossági erdő is — az illető testületek kérelmére állami kezelésbe vétetik s jelenleg több mint háromezer községnek másfél millió holdnyi erdeje van már állami kezelésben.

Mindamellett községeinkre még e téren is sok feladat vár, mert igen tetemes vízmosságos és egyéb terméketlen községi terület van ma is, a melyet be kellene erdősíteni; a mi idővel a község háztartására nézve is igen üdvös lenne. Hiszen még 4000 olyan község van hazánkban, melynek nincs erdőbirtoka, sőt 2600 oly községünk is van, melynek egész határában sem létezik erdő.

A közbirtokossági erdők fentartásáról törvényhozásunk gondoskodása nem ilyen hatékony, miután ezekre nézve az állami felügyelet csak addig terjeszthető ki, míg azoknak közbirtokossági jellege meg van, vagy is fel nem osztattak. Ha azonban az erdőbirtok felosztott, a földművelési kormánynak azokra vonatkozó közvetlen befolyása megszűnik. A közbirtokossági erdők kezelése mostohább, mint a községi erdőké;

kezelésük legtöbb helyen nem áll egyébből, mint kelleténél nagyobb mértékű évi favágásból és a fa elosztásából, míg benne tart.

A községek és városok birják hazánk erdőterületének 18.29<sup>0</sup>/o-át, a közbirtokosságok 12.59<sup>0</sup>/o-át. Az erdélyi vármegyékben az erdőterületnek csaknem fele — 44.23<sup>0</sup>/o-a — községi tulajdon, hazánk többi kerületeiben az erdőterületnek 4.73—10.12<sup>0</sup>/o-a, vagyis annak egy tized, illetve egy huszad részét birják csak a községek.

A közbirtokossági erdőterület az ország különböző kerületeiben 7.86 és 17.89<sup>0</sup>/o között váltakozik, az első a Duna-Tisza közére, az utóbbi a Tisza-Maros szögére esik. — Az erdő után a legnagyobb területet a legelők foglalják el. A községi legelők területe 1,459.821 kat. hold, a közbirtokossági legelőké 1,302.454 kat. hold, együttevén tehát megközelítik az ország összes legelőterületének fele részét.

Különösen fontos a közlegelőknek közös és kötött állapotban való fentartása azon havasi legelőknél, melyek szarvarmarha tenyésztésre alkalmasak. Ezekben a havasi legelőknél már rég kifejlődött a közös gazdálkodásnak bizonyos módja. Svájc, a bajorországi Allgau és Tyrol havasi legelőin már a múlt században oly szövetkezeti rendszer honosult meg, mely tejgazdaság által ezen legelőterületeknek legintenzívebb kihasználását tette lehetővé; de ehhez szükséges volt a legelőterületnek felosztathatatlanságát és elidegeníthetetlen jellegét biztosítani. Az egyes birtokos csak egy bizonyos állatszámra szorító legeltetési jogát idegenítheti el, maga a terület azonban felosztathatatlanságát. Hazánkban is igen sok oly havasi legelő van, melyen ily közös és kötött állapotban az intenzív tejgazdaságot meghonosítani lehetne.

Kiváló tevékenység kínálkozik e téren az erdélyrészi községek számára is, melyek az ottani összes legelő- és erdőterületeknek csaknem a felét tulajdonul birják.

Az ilyen közös havasi legelőknél osztatlanul leendő fentartása közigazgatási szempontból igen fontos levén, a mezőgazdaságról és mezőrendőrségről szóló törvényjavaslatban kelle arról gondoskodni, hogy az osztatlan közlegelők felosztásához a földművelésügyi miniszter engedélye legyen szükséges, a ki az engedély megadása előtt szakszerűleg fogja mérlegelni azt, hogy az illető terület milyen művelési mód mellett lesz a legjövendőbbben kezelhető.

Sok helyen ugyanis sem a községi, sem a közbirtokossági legelőknél jelen kiterjedésükben való fentartására nincs szükség és ily alakban csak utját állják a belterjes gazdálkodásnak. Ezeket ott, ahol nagyobb terjedelműek, részben telepítésre lehetne fölhasználni. Ahol a nagyobb számú lakosság már alig képes földet szerezni, ott ezen közlegelők felosztása és betelepítése által lehetne megélhetési módot nyújtani a szaporodó lakosságnak. Ily rajok kibocsátása és önálló új községek létesítése az egész lakosság jólétét huzamos időre ismét biztosítaná és emelné.

A mi végül a községeknek szántóföld, kert, rét és szőlő birtokait illeti, ezeknek eredeti rendeltetése s másrészt mai jelentősége is más, mint a községi erdőké és



legelőké. A községek legnagyobb része csak kis terjedelmű szántófölddel, kerttel, réttel és szőlővel bír, melyet tagosítás vagy urbéri rendezés alkalmával, vagy más alkalommal a földesurtól a községi közszolgáltatás ellátása végett kapott s ezért legnagyobb részt a lelkész, jegyző, tanító vagy más községi alkalmazott javadalmazására szolgál.

Az ilyen községi területek között igen fontos jelentősége van azoknak a területeknek, a melyek községi faiskoláknak, újabb időben pedig a vesszőtermelésre szolgáló községi szőlőtelepeknek használatnak fel, miután most első sorban ezen gazdasági művelési ágak terjesztése kívánatos, miről a mezőgazdaságról és mezőrendőrségről szóló törvényjavaslat is intézkedik.

A községi szántóföldeket azelőtt nagyobb részt a telkes gazdák művelték, ezzel a természetbeni szolgáltatással járulván a községi közigazgatás költségeihez. Ezt újabb időben a pénzbeli pótdadó váltván föl, a községi földek — a mennyiben nem szolgálnak az említett célokra, vagy az alkalmazottak illetményföldjéül — túlnyomóan bérletileg kezeltetnek. Az illetményföldeken a feles művelés a legelterjedtebb, mi a talajerő folytonos csökkenését vonja maga után.

Virágzóbb községeknél azonban a községi földbirtok olynemű értékesítésének, hogy az alkalmazottaknak illetményeül szolgáljon, nincs már nagy jelentősége. Az újabb időben ugyanis az állami kormányzat növekedő feladatai sok teendőt rónak a községi közigazgatás vállaira, főleg olyanokat, melyek végrehajtása vagy ellenőrzése különös szakképzettséget igényel és az alkalmazott tisztviselők idejét nagyobb mérvben veszi igénybe, mint az ez előtti évtizedekben; illetményföldjeik kellő megművelésével s annak értékesítésével tehát nem foglalkozhatnak. Ennek következménye az, hogy az illetményföldek által való dotatio mindig jobban háttérbe szorul és helyébe a készpénzbeli fizetés lép, a minek megint a pénzügyi gazdaságra való áttérés és a községi pótdadó a következménye. Hazánkban ma már a községeknek csaknem kilencz-tizedrésze szorul pótdadóra, sőt egyes községekben e pótdadó igen jelentékeny százalékát képezi az állami adónak.

A községek tulajdonát képező földbirtokokat egyébként egészen kötött vagyonnak tekinteni nem lehet, mert az bizonyos körülmények között elidegeníthető. Az ilyen vagyonnak elidegenítését a fölöttek hatóságok rendszerint engedélyezik is, ha a földbirtok eladásából befolyó összegek más hasznos befektetésekre fordíthatnak, a mi a község számára közvetlen jövedelmező is lehet, milyen pl. vízvezeték, közvágóhid építése, világítás berendezése stb., vagy a lakosság keresetének fokozására és adózó képességének emelésére szolgál, mint pl. a községek anyagi hozzájárulása a vasutépítéshez.

Vannak még községeink, kivált egyes nagyobb városaink, melyek erdőn, legelőn és köztereken kívül más, művelésre is alkalmas, terjedelmes fekvő vagyonnal is bírnak, a melyek azután közigazgatási költségeiket részben saját jövedelmeikből is képesek fedezni, következésképen vagy csekély, vagy épen semmi pótdadót sem kénytelenek kivetni.

Ezek a községi földbirtokok kivételesen házilag kezeltetnek, de általában igen külterjesen műveltetnek, miért is terjedelmükhöz és talajminőségükhöz képest a községeknek kevés jövedelmet hajtanak, a szántóföldek legnagyobb része azonban parcella-bérletben van kiadva.

A kormányra nézve első sorban földművelési, de másodsorban pénzügyi szempontból sem lévén közömbös, hogy a községi tulajdont képező földbirtok a községek által milyen módon gyümölcsöztetik, az erre vonatkozó adatokat megszerkeztem, és azokból azt a tapasztalatot meritettem, hogy a községi szántóföldek legnagyobb része egy, két, legfőlebb három évre adatnak bérbe és hogy ezeknél a szántóföldeknél a legszükségesebb fordarendszer követelményei sem tartatnak szem előtt.

A községi földbirtok jövedelmeztetésének ez a rendszere sem a helyes gazdagság, sem pedig a községi háztartás szempontjából nem indokolható, mert az egy-két éves bérletek által a föld folyton kizsaroltatik és annak jövedelmező képessége is csökken, a mi azután vagyonosabb községeknél is odavezet, hogy lakosaikkal szemben a községi póttadóhoz kell folyamodni, a mezőgazdasági helyes művelés szempontjából pedig éppen kárhoztatandó.

Községeink egy részének igen nagy terjedelmű birtokaik vannak. A mellékelt kimutatásban 131 olyan községet soroltam fel, a melyek között 6000 holdnál kevesebb földbirtokkal egy község sem bír, ellenben pl. Debreczen 89.260 holddal, Szeged 71.987 holddal, Kecskemét 49.104 holddal, Szabadka 48.298 holddal, Zenta 27.969 holddal és Sopron 17.870 holddal bírnak.

Nagy földbirtokkal rendelkező községeink jól felfogott érdeke azt kíváná, hogy azok szántóföld- és rétterületeiket telepítésre használják oly módon, hogy a kisebb és a községhez közelebb fekvő telepek az anyaközséggel egy községet képezzenek és ezek által a község lakosságának száma növekedjék, míg az anyaközségtől távolabb fekvő nagyobb területeken önálló községgé alakított telepek létesítettének, a melyek az anyaközségnek mintegy önálló rajai volnának. Az új telep vagy új község révén emelkednék az anyaközség forgalma is, másrészt pedig nagyobbodnának lakosságának keresetforrásai és így az anyaközség emelkedése és gyarapodása is jobban biztosítva volna, mint a rövid lejáratra kiadott bérlet útján, a mely új lakosságnak állandó letelepedését kizárja.

A községi földeknek telepítés útján való értékesítése által nagy tőkék szabadulnának fel, a melyek az illető községnek a legtöbb esetben nagyobb jövedelmet hoznának, mint a földbirtok hozott s azonkívül a gazdasági haladásnak is új tér nyílnék, minthogy az intenzív kezelést igénylő művelési ágakra a kötött tulajdoni jelleg zsidbasztólag hat, ugyanazon terület több jövedelmet fogna hozni és több embert táplálna, mint kötött alakjában, mert a ki egy kisebb birtoknak tulajdonosa, mindenestre jobban gyümölcsözteti azt, mintha jövőre is a község tulajdonát fogná képezni és az eddigi módon kezeltetnék.

A mellékelt kimutatásokban foglalt adatok a részletekre nézve is felvilágosításokat nyújtanak s a figyelmes szemlélő megláthatja azokból, hogy mily nagy területei vannak hazánknak a községek és közbirtokosságok tulajdonában, a melyek ha intenzívebben fognak kezeltetni s ha azok a területek, a melyek arra alkalmasak, az ekevasznak adatnak át, még igen számos lakosnak fognak biztos megélhetést nyújtani, úgy, hogy saját hazánkfiai itt a hazában találhatják munkájuknak bő gyümölcsét és nem kell azt messzeföldön keresniök.

Az illető tulajdonosoknak saját jól felfogott érdekükben kell ez irányban a kezdeményezés terére lépni és községeiket ez uton fejleszteni és a jövő fejlődésre képesekké tenni.

Budapesten, 1894. márczius 28-án.

**Gróf Bethlen András,**

*földművelésügyi m. kir. minister.*

1851

/1866/

A.

STATISZTIKAI ÉS SZINTÁBLÁZATOS MELLÉKLETEK  
A HITBIZOMÁNYI BIRTOKOKRÓL.

**I. melléklet.**

A magyarországi hitbizományosok betűsoros névjegyzéke.

1851

/1866/

Sorszám	Az alapító neve	Az alapítás ideje	Az első birtokosul kijelölt személy neve
1	Ahrenberg Károlyné hercegné	1887	Hunyady Károly gróf
2	Almásy Ignác gróf	1821	Almásy Alajos »
3	» » »	»	» Lajos »
4	» Kálmán » id.	1886	» György »
5	Andrássy Aladár »	1892	Andrássy Sándor »
6	» » » és neje	»	» » »
7	» György »	1867	» Dénes »
8	» Gyula » id.	1889	» Gyula » ifj.
9	» » »	1889	» Tivadar »
10	» Károlyné grófné	1874	» Aladár »
11	» » »	»	» Gyula »
12	» » »	»	» Manó »
13	Barkóczy János gróf	1859	Barkóczy Ilona grófné
14	Batthyány Lajos herceg nádor	1746	Batthyány Ádám gróf
15	» István gróf	1856	» László » ifj.
16	Bánffy Albert báró	1885	Bánffy Ádám báró
17	» » »	»	» György »
18	Bissingen-Nippenburg Nándor gr. id.	1886	Bissingen-Nippenburg Ernő gróf
19	» » » » »	»	» » Nándor gróf ifj.
20	Coburg (szász) Góthai Nándor herceg	1831	Első birtokos megnevezése nélkül
21	Czirák János gróf	1873	Czirák Antal gróf
22	Dessewffy Kálmán »	1867	Dessewffy Lajos »
23	Draskovich Károlyné grófné	1886	Draskovich Iván »
24	» » »	1887	» Pál »
25	Erdődy György gróf	1720	Erdődy Antal »
26	» Sándor »	1872	» Tamás »
27	» Ferencz »	»	» » »
28	Esterházy Ferencz » ifj.	1800	Esterházy József »
29	» János Fer. gróf	1801	» Ferencz gróf
30	» Miklós » »	1875	» Miklós József gróf
31	Esterházy Móríc gróf	1874	Esterházy Miklós Móríc gróf
32	» Pál »	1872	» Móríc gróf ifj.
33	» » hg.	1695	» Mihály hg.
34	Festetich Ágoston gróf	1876	Festetich Andor gróf
35	» Dénes »	1870	» Kálmán »
36	» » »	1877	» Imre »
37	» Kristóf »	1765	» Lajos »
38	» » »	»	» Pál »
39	V. Forgách Pál »	1725	XII. Forgács László gróf
40	Harrach Károly »	1628	Harrach Leonárd Károly gróf
41	Haynau Gyula báró	1852	Haynau Klotild bárónő
42	Huszár Béla	1884	Huszár Tibor
43	Jankovich József	1877	Jankovich Gyula
44	Jósika Lajos báró	1887	Jósika Sámuel báró
45	Karácsonyi Guidó gróf**)	1893	Karácsonyi Jenő gróf
46	Károly Lajos főherceg	1826	Albrecht főherceg
47	Károlyi Alajos gróf	1888	Károlyi Lajos gróf
48	» Ede »	1877	» László »
49	» György »	1874	» Gyula »
50	» » »	»	» Viktor »
51	» István »	1877	» Ede »
52	» » »	»	» Sándor »
53	Koháry István és András gróf	1723 és 1757	Első birtokos megnevezése nélkül
54	Königsegg Károly »	1747	Königsegg Xav. Ferencz gróf

\*) E kimutatás 1., 2. és 3. rovatai alatti adatok az igazságügyi miniszteriumban vezetett nyilvántartási könyvből, az 5. rovat alatti adatok pedig a kataszteri feljegyzésekből vették. A 4. rovat alatti adatok részben a főrendiház titkári hivatala, részben pedig egyes főispánok által szolgáltatott adatok alapján vették fel.

\*\*) Ezen hitbizomány mint legujabban alakult, a területi kimutatásba nem volt fölvehető.

A hitbizomány jelenlegi birtokosa	A vármegye, melyben a hitbizomány fekszik
Ahrenberg Károlyné hercegné	Jász-Nagy-Kun-Szolnok, Pozsony
{ Almásy Kálmán gróf	{ Arad, Békés, Bihar Heves, Nógrád, Zemplén Jász-Nagy-Kun-Szolnok, Zemplén
{ Andrásy Aladár »	{ Szabolcs, Zemplén Somogy, Baranya
» Dénes »	Abauj-Torna, Gömör, Nyitra, Sáros, Ung, Zemplén
» Gyula » ifj.	Szabolcs, Zemplén
» Tivadar »	Aranyos-Torda, Kolozs
» Aladár »	Zala
» Tivadar »	Zemplén
» Géza »	»
Hadik Barkóczy Endre gróf	Abauj-Torna, Bereg, Szabolcs, Szatmár, Ung, Zemplén
Batthyány Strattmann Ödön herceg	Moson, Vas, Zala, Kőrös
» Géza gróf	Fejér
Bánffy Albert báró kiskorú	Kolozs, Szolnok-Doboka
» » » »	Szilágy, Kolozs
Bissingen-Nippenburg Ernő gróf	Krassó-Szörény
» » » Nándor »	Temes
Szász-Cóburg-Góthai Fülöp herceg	Borsod, Gömör-Kishont, Heves, Hont, Nógrád, Szepes
Czirák Antal gróf	Fejér
Desseffy Miklós »	Csanád, Szabolcs, Zemplén
Draskovich Iván »	Baranya, Somogy
» Pál » kiskorú	Vas
Erdődy Ferencz »	Nyitra
» Tamás »	Vas
» Ferencz »	»
Esterházy Mihály »	Pozsony, Komárom
» Miklós József »	Komárom
Eszterházy Miklós Móríc gróf	»
» Móríc gróf ifj.	Fejér, Komárom
» Pál hg.	Veszprém
Festetich Andor gróf	Baranya, Moson, Pest-Pilis-Solt-Kiskun, Somogy, Sopron, Vas, Zala, Tolna, Veszprém
» Kálmán »	Vas
» Imre »	Somogy, Vas
» Tasziló »	» »
Forgách Károly »	{ Pest-Pilis-Solt-Kiskun, Somogy, Veszprém
Harrach János »	Somogy, Vas, Zala
Haynau Matild bárónő	Nyitra
Huszár Béla	Moson
Jankovich Gyula	Szatmár
Józsika Sámuel báró	Hont
Karácsonyi Jenő gróf	Somogy
Albrecht főherceg	Kolozs, Szolnok-Doboka
Károlyi Lajos gróf kiskorú	Torontál
» László »	Baranya, Moson
» Mihály » kiskorú	Nyitra, Szatmár
» László »	Abauj-Torna
» Sándor »	{ Heves, Nógrád
Szász Coburg Góthai Fülöp hg.	{ Pest-Pilis-Solt-Kiskun, Fehér
Aulendorfi Königsberg Alfréd gróf	Abauj-Torna, Csongrád, Zemplén
	Csongrád, Pest-Pilis-Solt-Kiskun
	Gömör-Kishont, Nógrád, Pest-Pilis-Solt-Kiskun
	Trencsén

Sorszám	Az alapító neve	Az alapítás ideje	Az első birtokosul kijelölt személy neve
55	Königsegg Lipót Vilmos gróf » Ferencz Antal » és » Antal Eusebius »	1681	Első birtokos megnevezése nélkül
56	Kund Vincze	1871	Kund Béla
57	Majláth György	1882	Majláth József gróf
58	» » gróf	1886	» György »
59	Migazzy Kristóf »	1782	Migazzy Kristóf Vincze gróf
60	Nádassdy Ferencz gróf	1853	Nádasy Tamás gróf
61	Odescalchy Ágostonné hgné	1874	Odescalchy Gyula hg.
62	» » »	1883	» Livió »
63	Pallavicini Ede őrgróf	1835	Pallavicini Alfonz őrgróf
64	Pálffy József gróf id.	1869	Pálffy József gróf ifj.
65	» Pál »	1653	» János Antal gróf
66	» » »	»	» Miklós »
67	Prónay Gábor báró	1869	Prónay Dezső báró
68	Rakovszky Mór	1872	Rakovszky István
69	Révay Gyula báró	1887	Révay László báró
70	Schönborn Ferencz Lothár gróf	1728	Schönborn Ferencz Ervin gróf
71	Semsey Lajos id.	1854	Semsey Andor
72	Sennyey János báró	1819	Sennyey Antal báró
73	Somssich József gróf	1876	Somsich Imre gróf
74	» Miklós	1869	» Pál
75	Stummer Sándor báró	1887	Stummer Károly báró
76	Szegedy Antal	1886	Szegedy-Ensch Károly báró
77	Széchenyi Ferencz gróf	1814	Széchenyi Pál gróf
78	» » »	»	» István »
79	» » »	»	» Lajos »
80	Véssey Mihály	1885	Véssey Lajos
81	» Sándor	»	» »
82	Wenckheim Béla báró	1877	Wenckheim József báró
83	» Frigyesné grófnő	1886	» » gróf
84	Wodiáner Mórícz báró	1890	Wodiáner Albert báró
85	Zichy Domokos gróf	1886	Zichy Ödön gróf
86	» » »	»	» Jenő »
87	» Henrik »	1878	» Jakab » kiskorú
88	» Henrikné grófné	1872	» Ádám »
89	» István gróf	1693	» Béla »
90	» N. János »	1874	» » »
91	» Rezső gróf és neje	1885	» » »

A hitbizomány jelenlegi birtokosa	A vármegye, melyben a hitbizomány fekszik
<p>Königsegg Fidél gróf</p> <p>Kund Vincze kiskorú</p> <p>Majláth József gróf</p> <p>» György »</p> <p>Migazzy Vilmos »</p> <p>Nádasdy Ferencz gróf</p> <p>Odescalchy Gyula hg.</p> <p>» Ágostonné hgné</p> <p>Pallavicini Sándor őrgróf</p> <p>Pálffy József gróf ifj.</p> <p>Pálffy-Daun Nándor Lipót gróf</p> <p>Pálffy Miklós hg.</p> <p>Prónay Dezső báró</p> <p>Rakovszky István</p> <p>Révay Gyula báró</p> <p>Schönborn-Buchheim Ervin gróf</p> <p>Semsey Andor</p> <p>Sennyey Béla báró</p> <p>Somsich József gróf idősb</p> <p>Somsich Andor</p> <p>Stummer Ágoston báró</p> <p>Szegedy-Ensch Károly báró</p> <p>Széchenyi Kálmán gróf</p> <p>» Béla »</p> <p>» Sándor »</p> <p>Véssey Mihály</p> <p>» Sándor</p> <p>Wenckheim József báró</p> <p>» Frigyesné grófnő</p> <p>Wodiáner Albert báró</p> <p>Zichy Ödön gróf</p> <p>» Jenő »</p> <p>» Jakab » kisk.</p> <p>» Ferencz »</p> <p>» N. János »</p> <p>özv. Zichy Rezsóné grófnő</p>	<p>Arad</p> <p>Somogy</p> <p>Zemplén</p> <p>Baranya</p> <p>Bars</p> <p>Fejér, Veszprém</p> <p>Nyitra</p> <p>»</p> <p>Csongrád, Pest-Pilis-Solt-Kiskun</p> <p>Nyitra, Pozsony</p> <p>Bars, Esztergom, Hont, Komárom, Moson</p> <p>Pozsony, Moson</p> <p>Nógrád, Pest-Pilis-Solt-Kiskun</p> <p>Liptó</p> <p>Turóc</p> <p>Bereg, Ung</p> <p>Abauj-Torna, Hajdu</p> <p>Zemplén</p> <p>Somogy</p> <p>»</p> <p>Nyitra</p> <p>Vas</p> <p>Sopron</p> <p>»</p> <p>Somogy</p> <p>»</p> <p>»</p> <p>Békés</p> <p>Arad, Békés</p> <p>Nyitra</p> <p>Fejér, Somogy</p> <p>Fejér, Veszprém</p> <p>Moson, Somogy</p> <p>Sopron</p> <p>Hont, Nógrád</p> <p>Somogy</p> <p>Abauj-Torna</p>





**II. melléklet.**

A hitbizományi birtokoknak megyénkénti területe és művelési  
ágak szerinti megoszlása.

1851

/1866/



A hitbizományi birtokoknak megyénkénti területe és művelési ágak szerinti megoszlása.

**I. Duna bal partja.**

Vármegyék	Szántó föld		Kert		Rét		Szőlő		Legelő		Erdő		Nádas		Földadó alá nem eső terméketlen		Összes	
	kat. hold	öl	kat. hold	öl	kat. hold	öl	kat. hold	öl	kat. hold	öl	kat. hold	öl	kat. hold	öl	kat. hold	öl	kat. hold	öl
1	2		3		4		5		6		7		8		9		10	
Bars . . . . .	2678	251	34	996	177	306	14	823	334	634	2061	335	.	.	68	784	5368	929
Esztergom . . . . .	5365	696	19	1272	372	1221	3	1297	322	938	1336	1012	117	490	254	245	7792	771
Hont . . . . .	4929	953	103	271	1993	619	15	680	3137	419	21191	81	1	721	492	61	31863	605
Liptó . . . . .	578	5	13	485	107	993	.	.	76	997	1085	621	.	.	33	1583	1894	1484
Nógrád . . . . .	10142	991	144	217	4374	833	32	679	8152	382	24283	9	.	.	758	1252	47887	1163
Nyitra . . . . .	28029	841	390	862	4345	825	59	976	6692	141	24695	1308	43	260	2315	232	66571	695
Pozsony . . . . .	19541	511	210	1291	5406	1480	15	426	7192	898	54605	1302	162	1234	4626	94	91761	836
Trencsén . . . . .	1921	934	77	763	441	697	.	.	1134	1381	7168	1334	.	.	625	1319	11370	28
Túrócz . . . . .	588	387	270	228	329	95	.	.	120	564	4160	429	.	.	8	1101	5476	1204
<b>Összesen .</b>	<b>73774</b>	<b>769</b>	<b>1263</b>	<b>1585</b>	<b>17548</b>	<b>669</b>	<b>141</b>	<b>81</b>	<b>27162</b>	<b>1554</b>	<b>140588</b>	<b>31</b>	<b>324</b>	<b>1105</b>	<b>9183</b>	<b>321</b>	<b>269986</b>	<b>1315</b>

**II. Duna jobb partja.**

Baranya . . . . .	36801	297	304	349	12499	1301	91	1572	23148	1322	51499	264	5729	1434	19499	1204	149574	1343
Fejér . . . . .	28011	1142	243	1421	3286	1338	54	643	9663	1024	14945	394	201	1149	1769	128	58176	839
Komárom . . . . .	16677	146	169	680	2315	3	77	1476	3907	1428	23160	360	271	681	1768	382	48347	356
Moson . . . . .	24534	1509	140	868	13342	1106	46	395	5429	1032	7228	1194	593	475	22024	470	73340	649
Somogy . . . . .	79945	992	725	363	15994	1337	125	486	23340	692	64826	1569	885	16	17393	1403	203237	458
Sopron . . . . .	37648	736	489	289	19706	1015	67	751	16892	368	51138	407	335	214	29073	1386	155351	366
Tolna . . . . .	40868	1243	93	411	6460	1036	9	807	11619	1372	16643	1172	143	346	1584	412	77423	399
Vas . . . . .	22828	1412	226	1543	4079	192	20	843	3958	1343	30187	170	.	.	967	1261	62269	364
Veszprém . . . . .	25598	80	259	1134	2909	295	7	1040	9563	600	25827	604	209	329	1554	834	65929	116
Zala . . . . .	26052	581	234	241	17250	1281	186	21	15976	1423	72946	1349	742	1458	11063	1253	144453	1207
<b>Összesen .</b>	<b>338967</b>	<b>138</b>	<b>2886</b>	<b>899</b>	<b>97845</b>	<b>904</b>	<b>687</b>	<b>34</b>	<b>123501</b>	<b>1004</b>	<b>358403</b>	<b>1083</b>	<b>9111</b>	<b>1302</b>	<b>106699</b>	<b>733</b>	<b>1038102</b>	<b>1297</b>

### III. Duna-Tisza köze.

Vármegyék	Szántó föld		Kert		Rét		Szőlő		Legelő		Erdő		Nádas		Földadó alá nem eső terméketlen		Összes	
	kat. hold	öl	kat. hold	öl	kat. hold	öl	kat. hold	öl	kat. hold	öl	kat. hold	öl	kat. hold	öl	kat. hold	öl	kat. hold	öl
1	2		3		4		5		6		7		8		9		10	
Csongrád . . . . .	39321	1285	56	1214	10637	56	152	869	18995	437	2797	236	107	590	7347	1089	79415	976
Heves . . . . .	15014	.	165	394	2720	315	62	845	5033	110	20747	603	53	958	1035	100	44831	125
Jász-N.-K.-Sz. . . . .	10782	1345	19	1486	1264	510	3	1011	3158	93	127	760	216	1047	420	1435	15993	1287
Pest-P.-S.-Kiskun . . . . .	29835	816	107	992	7996	193	131	1180	10277	549	7091	1088	1176	471	3964	143	60580	632
Budapest fő- és székváros . . . . .	129	520	3	14	202	30	.	.	.	.	.	.	.	.	3	567	337	1131
<b>Összesen .</b>	<b>95083</b>	<b>766</b>	<b>352</b>	<b>900</b>	<b>22819</b>	<b>1104</b>	<b>350</b>	<b>705</b>	<b>37463</b>	<b>1189</b>	<b>30763</b>	<b>1087</b>	<b>1553</b>	<b>1466</b>	<b>12771</b>	<b>134</b>	<b>201158</b>	<b>951</b>

### IV. Tisza jobb partja.

Abauj-Torna . . . . .	5690	422	178	251	1806	789	45	1524	2359	673	19094	318	.	.	363	1229	29538	406
Bereg . . . . .	15056	307	191	1565	12154	218	83	1387	19992	1161	184543	1412	.	.	8827	1038	240850	688
Borsod . . . . .	4830	736	64	1465	1002	173	20	174	1864	1444	8045	1382	.	.	626	999	16454	1573
Gömör és Kishont . . . . .	5293	912	268	221	4737	1538	13	1512	13362	39	109915	1318	.	.	2644	1543	136236	683
Sáros . . . . .	822	564	26	280	72	228	.	.	52	104	1383	516	.	.	.	.	2356	92
Szepes . . . . .	2382	1165	67	1583	1586	680	.	.	1142	345	23779	755	.	.	392	1216	29351	944
Ung . . . . .	2484	56	75	903	762	1008	41	961	625	760	2393	471	.	.	457	1492	6840	851
Zemplén . . . . .	36954	977	701	839	8694	902	349	1473	13516	1442	41673	1276	8	12	4957	785	106856	1306
<b>Összesen .</b>	<b>73514</b>	<b>339</b>	<b>1574</b>	<b>707</b>	<b>30816</b>	<b>736</b>	<b>555</b>	<b>631</b>	<b>52915</b>	<b>1168</b>	<b>390829</b>	<b>1048</b>	<b>8</b>	<b>12</b>	<b>18271</b>	<b>302</b>	<b>568485</b>	<b>143</b>

### V. Tisza bal partja.

Békés . . . . .	15526	705	88	959	3433	1443	23	89	6987	235	3468	905	338	1001	1118	98	30984	635
Bihar . . . . .	7658	1101	41	1052	1445	545	4	989	2373	1468	1021	1129	30	1207	387	990	12964	481
Hajdú . . . . .	4415	410	5	750	1261	440	.	.	5666	464	28	1204	129	38	108	626	11614	732
Szabolcs . . . . .	19300	24	46	1165	2908	983	18	1047	5143	610	2864	1528	335	886	3359	439	33977	282
Szatmár . . . . .	17003	391	208	687	4846	34	26	1419	14030	527	29127	484	717	1467	5470	1370	71430	1579
Szilágy . . . . .	1698	1520	28	629	524	650	27	695	1032	1154	4330	1316	.	.	55	568	7698	132
<b>Összesen .</b>	<b>65602</b>	<b>951</b>	<b>419</b>	<b>442</b>	<b>14419</b>	<b>895</b>	<b>100</b>	<b>1039</b>	<b>35233</b>	<b>1258</b>	<b>40842</b>	<b>166</b>	<b>1551</b>	<b>1399</b>	<b>10499</b>	<b>891</b>	<b>168669</b>	<b>641</b>

A hitbizományi birtokoknak megyénkénti területe és művelési ágak szerinti megoszlása.

**VI. Tisza-Maros szöge.**

Vármegyék	Szántó föld		Kert		Rét		Szőlő		Legelő		Erdő		Nádas		Földadó alá nem eső terméketlen		Összes	
	kat. hold	öl	kat. hold	öl	kat. hold	öl	kat. hold	öl	kat. hold	öl	kat. hold	öl	kat. hold	öl	kat. hold	öl	kat. hold	öl
1	2		3		4		5		6		7		8		9		10	
Arad . . . . .	6105	1526	7	1121	1282	364	13	1020	6008	1109	5789	752	.	.	598	1419	19806	911
Csanád . . . . .	1597	761	8	454	.	.	2	1028	60	1277	4	1308	.	.	41	174	1715	202
Krassó-Szörény . .	2562	991	3	1300	411	161	60	1100	154	715	9	1360	.	.	110	823	3313	50
Temes . . . . .	2100	395	4	985	166	964	9	1504	57	111	214	347	.	.	17	667	2570	173
<b>Összesen .</b>	<b>12366</b>	<b>473</b>	<b>24</b>	<b>660</b>	<b>1859</b>	<b>1489</b>	<b>86</b>	<b>1452</b>	<b>6281</b>	<b>12</b>	<b>6018</b>	<b>567</b>	.	.	<b>767</b>	<b>1483</b>	<b>27404</b>	<b>1336</b>

**VII. Erdélyi vármegyék.**

Kolozs . . . . .	2569	1307	85	1553	1907	1482	17	1582	3580	1213	1218	342	54	96	206	385	9640	1560
Szolnok-Doboka . .	541	1598	36	1415	212	1182	.	.	195	1115	4305	1295	.	.	30	1496	5324	101
Torda-Aranyos . .	48	1453	7	15	196	769	.	.	3457	228	20954	1032	.	.	62	610	24726	907
<b>Összesen .</b>	<b>3160</b>	<b>1158</b>	<b>129</b>	<b>1383</b>	<b>2317</b>	<b>233</b>	<b>17</b>	<b>1582</b>	<b>7233</b>	<b>956</b>	<b>26478</b>	<b>1069</b>	<b>54</b>	<b>96</b>	<b>299</b>	<b>891</b>	<b>39691</b>	<b>968</b>

**Összesítés.**

Duna bal partja . .	73774	769	1263	1585	17548	669	141	81	27162	1554	140588	31	324	1105	9183	321	269986	1315
Duna jobb partja .	338967	138	2886	899	97845	404	687	34	123501	1004	358403	1083	9111	1302	106699	733	1038102	1297
Duna-Tisza köze .	95083	766	352	900	22819	1104	350	705	37463	1189	30763	1087	1553	1466	12771	134	201158	951
Tisza jobb partja .	73514	339	1574	707	30816	736	555	631	52915	1168	390829	1048	8	12	18271	302	568485	143
Tisza bal partja . .	65602	951	419	442	14419	895	100	1039	35233	1258	40842	166	1551	1399	10499	891	168669	641
Tisza-Maros szöge .	12366	473	24	660	1859	1489	86	1452	6281	12	6018	567	.	.	767	1483	27404	1336
Erdélyi várm. . . .	3160	1158	129	1383	2317	233	17	1582	7233	956	26478	1069	54	96	299	891	39691	968
<b>Összesen .</b>	<b>662468</b>	<b>1394</b>	<b>6651</b>	<b>176</b>	<b>187626</b>	<b>1230</b>	<b>1939</b>	<b>724</b>	<b>289792</b>	<b>741</b>	<b>993924</b>	<b>251</b>	<b>12604</b>	<b>580</b>	<b>158491</b>	<b>1555</b>	<b>2313499</b>	<b>251</b>



### **III. melléklet.**

Százalékos kimutatás a hitbizományi birtokok egyes művelési ágainak a megyebeli hasonló művelési ágak területéhez való arányáról.

1851

/1866/





Százalékos kimutatás a hitbizományi birtokok egyes művelési ágainak a megyebeli hasonló művelési ágak területéhez való arányáról.

## I. Duna bal partja.

V á r m e g y e	Szántó föld	Kert	Rét	Szőlő	Legelő	Erdő	Nádas	Földadó alá nem eső terméketlen	Összesen
	%								
Bars . . . . .	1'32	0'61	0'41	0'48	1'11	1'24	.	0'35	1'14
Esztergom . . . . .	5'25	1'49	4'98	0'05	1'78	3'92	31'79	1'83	4'19
Hont . . . . .	2'71	1'48	4'61	0'20	6'20	14'41	5'56	2'25	6'94
Liptó . . . . .	0'91	0'81	0'25	.	0'12	0'57	.	0'17	0'50
Nógrád . . . . .	3'41	1'65	6'75	0'30	8'29	11'75	.	2'40	6'67
Nyitra . . . . .	5'33	2'82	6'85	0'95	7'97	11'73	1'31	4'90	6'97
Pozsony . . . . .	4'55	2'63	9'85	0'19	13'58	35'49	15'26	9'64	12'14
Trencsén . . . . .	0'73	0'95	1'25	.	0'73	2'71	.	1'33	1'46
Turócz . . . . .	1'01	27'27	1'86	.	0'51	4'46	.	0'15	2'91
Összesen . . . . .	3'15	2'10	3'67	0'32	4'11	7'66	6'74	3'31	4'73

## II. Duna jobb partja.

Baranya . . . . .	8'73	1'79	15'46	0'19	20'24	34'36	60'00	33'99	16'64
Fejér . . . . .	6'30	2'73	7'00	0'30	10'18	24'57	4'63	4'79	8'13
Komárom . . . . .	6'02	4'48	4'45	1'16	7'38	36'40	5'11	6'01	9'84
Moson . . . . .	13'16	8'83	26'82	1'21	18'43	35'27	32'74	38'13	20'89
Somogy . . . . .	13'84	6'84	17'52	0'50	19'78	26'37	43'57	18'37	17'43
Sopron . . . . .	13'24	7'77	40'69	0'69	38'32	43'98	25'30	55'93	27'62
Tolna . . . . .	11'40	1'93	13'51	0'03	14'33	30'72	5'33	4'67	12'55
Vas . . . . .	4'96	1'96	4'20	0'25	5'85	11'25	.	2'55	6'55
Veszprém . . . . .	7'68	3'76	6'66	0'11	11'45	15'69	16'11	3'31	9'59
Zala . . . . .	6'72	1'16	14'00	0'59	13'28	28'18	37'77	12'82	14'02
Összesen . . . . .	8'73	3'05	13'79	0'35	0'15	25'18	28'38	19'30	13'42

Százalékos kimutatás a hitbizományi birtokok egyes művelési ágainak a megyebeli hasonló művelési ágak területéhez való arányáról.

### III. Duna-Tisza köze.

V á r m e g y e	Szántóföld	Kert	Rét	Szőlő	Legelő	Erdő	Nádas	Földadó alá nem eső ter- méketlen	Összesen
	%								
Csongrád . . . . .	11'29	2'60	15'21	1'13	15'69	21'04	2'92	16'68	12'90
Heves . . . . .	4'72	2'18	4'70	0'43	4'99	17'29	3'59	3'33	6'88
Jász-Nagy-Kún-Szolnok .	1'95	0'43	1'38	0'03	1'76	2'27	5'26	0'69	1'76
Pest-Pilis-Solt-Kis-Kún .	2'71	0'73	3'28	0'21	2'59	2'90	3'03	2'56	2'68
Budapest székes főváros	0'98	0'16	6'50	.	.	.	.	0'04	1'01
Összesen . . . . .	2'63	0'80	4'24	0'28	3'74	6'47	2'25	3'16	3'21

### IV. Tisza jobb partja.

Abauj-Torna . . . . .	2'41	1'87	4'24	0'64	4'44	9'25	.	1'61	5'11
Bereg . . . . .	7'90	2'38	15'40	2'21	25'90	70'36	.	23'94	36'61
Borsod . . . . .	1'86	0'61	1'82	0'14	2'27	4'87	.	1'62	2'62
Gömör-Kishont . . . . .	2'85	3'29	5'36	1'11	19'55	29'71	.	11'17	18'27
Sáros . . . . .	0'33	0'24	0'23	.	0'06	0'65	.	.	0'38
Szepes . . . . .	1'15	2'40	2'31	.	2'15	8'84	.	1'04	4'59
Ung . . . . .	1'66	0'86	1'33	2'55	1'03	0'91	.	2'34	1'22
Zemplén . . . . .	9'15	4'35	8'17	2'07	7'78	13'70	1'37	7'23	9'79
Összesen . . . . .	3'90	2'03	5'82	1'24	8'14	19'06	0'47	6'49	10'30

### V. Tisza bal partja.

Békés . . . . .	3'57	2'82	7'54	0'37	7'13	32'17	7'44	3'65	4'89
Bihar . . . . .	1'01	0'32	0'88	0'03	0'81	0'20	0'47	0'48	0'70
Hajdu . . . . .	1'49	0'33	2'19	.	3'66	0'10	2'95	0'36	2'00
Szabolcs . . . . .	3'89	1'53	4'00	0'36	5'48	6'85	3'56	4'03	4'21
Szatmár . . . . .	3'59	1'92	3'33	0'50	14'37	11'18	17'05	6'17	6'58
Szilágy . . . . .	0'63	0'36	0'66	0'32	1'30	2'32	.	0'17	1'16
Összesen . . . . .	2'18	0'92	1'57	0'20	3'32	2'03	5'30	2'64	2'23

Százalékos kimutatás a hitbizományi birtokok egyes művelési ágainak a megyebeli hasonló művelési ágak területéhez való arányáról.

## VI. Tisza-Maros szöge.

V á r m e g y e	Szántó föld	Kert	Rét	Szőlő	Legelő	Erdő	Nádas	Földadó alá nem eső ter- méketlen	Összesen
	%								
Arad . . . . .	1'46	0'06	2'33	0'15	3'29	1'73	.	1'25	1'87
Csanád . . . . .	0'67	0'23	.	0'14	0'24	0'13	.	0'26	0'68
Krassó-Szőrény . . . . .	0'76	.	0'27	0'48	0'06	0'01	.	0'12	0'17
Temes . . . . .	0'29	0'02	0'15	0'02	0'03	0'14	.	0'02	0'20
Összesen . . . . .	0'43	0'02	0'42	0'09	0'69	0'40	.	0'24	0'43

## VII. Erdélyi vármegyék.

Kolozs . . . . .	0'93	0'49	1'29	0'88	2'76	0'47	3'34	0'70	1'11
Szolnok-Doboka . . . . .	0'17	0'18	0'18	.	0'22	1'66	.	0'10	0'64
Torda-Aranyos . . . . .	0'02	0'06	0'17	.	3'88	12'47	.	0'24	4'05
Összesen . . . . .	0'12	0'08	0'15	0'04	0'53	0'69	0'90	0'09	0'40

## Összesítés.

Duna bal partja . . . . .	3'15	2'10	3'67	0'32	4'11	7'66	6'74	3'31	4'73
Duna jobb partja . . . . .	8'73	3'05	13'79	0'35	0'15	25'18	28'58	19'30	13'42
Duna-Tisza köze . . . . .	2'63	0'80	4'24	0'28	3'74	6'47	2'25	3'16	3'21
Tisza jobb partja . . . . .	3'90	2'03	5'82	1'24	8'14	19'06	0'47	6'49	10'30
Tisza bal partja . . . . .	2'18	0'92	1'57	0'20	3'35	2'03	5'30	2'64	2'23
Tisza-Maros szöge . . . . .	0'43	0'02	0'42	0'09	0'69	0'40	.	0'24	0'43
Erdélyi vármegyék . . . . .	0'12	0'08	0'15	0'04	0'53	0'69	0'90	0'09	0'40
Országos átlag . . . . .	3'27	1'10	3'44	0'32	4'47	7'55	8'18	6'10	4'72

1866. szeptember 17.



#### **IV. melléklet.**

Százalékos kimutatás a megye területének, továbbá az ugyanazon megyében fekvő hitbizományi birtokok területének művelési ágak szerinti megoszlásáról.

1851

/ 1866 /



Százalékos kimutatás a megye területének, továbbá az ugyanazon megyében fekvő hitbizományi birtokok területének művelési ágak szerinti megoszlásáról.

## I. Duna bal partja.

Törvényhatóság	Szántóföld		Kert		Rét		Szőlő		Legelő		Erdő		Nádas		Földadó alá nem eső terméketlen		Összes	
	hitbizomániai	megyei	hitbizomániai	megyei	hitbizomániai	megyei	hitbizomániai	megyei	hitbizomániai	megyei	hitbizomániai	megyei	hitbizomániai	megyei	hitbizomániai	megyei	hitbizomániai	megyei
százalékokban																		
Árva . . . . .		40 <sup>66</sup>		0 <sup>43</sup>		9 <sup>97</sup>				12 <sup>79</sup>		32 <sup>79</sup>				3 <sup>36</sup>		100
Bars . . . . .	49 <sup>88</sup>	43 <sup>27</sup>	0 <sup>66</sup>	1 <sup>21</sup>	3 <sup>30</sup>	9 <sup>07</sup>	0 <sup>28</sup>	0 <sup>67</sup>	6 <sup>22</sup>	6 <sup>37</sup>	38 <sup>39</sup>	35 <sup>25</sup>			1 <sup>27</sup>	4 <sup>16</sup>	100	100
Esztergom . . . . .	68 <sup>85</sup>	55 <sup>06</sup>	0 <sup>26</sup>	0 <sup>72</sup>	4 <sup>79</sup>	4 <sup>03</sup>	0 <sup>05</sup>	4 <sup>38</sup>	4 <sup>15</sup>	9 <sup>79</sup>	17 <sup>15</sup>	18 <sup>36</sup>	1 <sup>50</sup>	0 <sup>20</sup>	3 <sup>25</sup>	7 <sup>46</sup>	100	100
Hont . . . . .	15 <sup>50</sup>	39 <sup>60</sup>	0 <sup>32</sup>	1 <sup>52</sup>	6 <sup>23</sup>	9 <sup>41</sup>	0 <sup>04</sup>	1 <sup>67</sup>	9 <sup>85</sup>	11 <sup>02</sup>	66 <sup>51</sup>	32 <sup>02</sup>			1 <sup>55</sup>	4 <sup>76</sup>	100	100
Liptó . . . . .	30 <sup>50</sup>	16 <sup>57</sup>	0 <sup>69</sup>	0 <sup>42</sup>	5 <sup>70</sup>	11 <sup>32</sup>			4 <sup>06</sup>	16 <sup>58</sup>	57 <sup>26</sup>	49 <sup>99</sup>			1 <sup>79</sup>	5 <sup>12</sup>	100	100
Nógrád . . . . .	21 <sup>18</sup>	41 <sup>40</sup>	0 <sup>30</sup>	1 <sup>21</sup>	9 <sup>14</sup>	9 <sup>02</sup>	0 <sup>07</sup>	1 <sup>50</sup>	17 <sup>02</sup>	13 <sup>69</sup>	50 <sup>70</sup>	28 <sup>76</sup>		0 <sup>01</sup>	1 <sup>59</sup>	4 <sup>41</sup>	100	100
Nyitra . . . . .	42 <sup>11</sup>	55 <sup>10</sup>	0 <sup>59</sup>	1 <sup>45</sup>	6 <sup>53</sup>	6 <sup>65</sup>	0 <sup>09</sup>	0 <sup>66</sup>	10 <sup>05</sup>	8 <sup>80</sup>	37 <sup>09</sup>	22 <sup>05</sup>	0 <sup>06</sup>	0 <sup>35</sup>	3 <sup>48</sup>	4 <sup>94</sup>	100	100
Pozsony . . . . .	21 <sup>29</sup>	56 <sup>76</sup>	0 <sup>23</sup>	1 <sup>06</sup>	5 <sup>89</sup>	7 <sup>27</sup>	0 <sup>02</sup>	1 <sup>05</sup>	7 <sup>84</sup>	7 <sup>01</sup>	59 <sup>50</sup>	20 <sup>36</sup>	0 <sup>18</sup>	0 <sup>14</sup>	5 <sup>05</sup>	6 <sup>35</sup>	100	100
Trencsén . . . . .	16 <sup>90</sup>	34 <sup>12</sup>	0 <sup>68</sup>	1 <sup>04</sup>	3 <sup>88</sup>	4 <sup>66</sup>	0 <sup>00</sup>	0 <sup>01</sup>	9 <sup>99</sup>	20 <sup>11</sup>	63 <sup>05</sup>	34 <sup>07</sup>			5 <sup>50</sup>	6 <sup>09</sup>	100	100
Turóc . . . . .	10 <sup>74</sup>	27 <sup>62</sup>	4 <sup>94</sup>	0 <sup>51</sup>	6 <sup>00</sup>	9 <sup>05</sup>			2 <sup>19</sup>	12 <sup>09</sup>	75 <sup>96</sup>	47 <sup>74</sup>			0 <sup>17</sup>	2 <sup>99</sup>	100	100
Zólyom . . . . .		17 <sup>06</sup>		0 <sup>72</sup>		15 <sup>49</sup>				8 <sup>44</sup>		55 <sup>83</sup>				2 <sup>46</sup>		100
Összesen . . . . .	27 <sup>33</sup>	41 <sup>07</sup>	0 <sup>47</sup>	1 <sup>05</sup>	6 <sup>49</sup>	8 <sup>38</sup>	0 <sup>05</sup>	0 <sup>77</sup>	10 <sup>06</sup>	11 <sup>58</sup>	52 <sup>08</sup>	32 <sup>19</sup>	0 <sup>12</sup>	0 <sup>09</sup>	3 <sup>40</sup>	4 <sup>87</sup>	100	100

## II. Duna jobb partja.

Baranya . . . . .	24 <sup>60</sup>	46 <sup>84</sup>	0 <sup>20</sup>	1 <sup>89</sup>	8 <sup>36</sup>	8 <sup>99</sup>	0 <sup>06</sup>	5 <sup>45</sup>	15 <sup>48</sup>	12 <sup>72</sup>	34 <sup>43</sup>	16 <sup>61</sup>	3 <sup>83</sup>	1 <sup>06</sup>	13 <sup>04</sup>	6 <sup>38</sup>	100	100
Fejér . . . . .	48 <sup>14</sup>	62 <sup>13</sup>	0 <sup>42</sup>	1 <sup>25</sup>	5 <sup>65</sup>	6 <sup>56</sup>	0 <sup>09</sup>	2 <sup>53</sup>	16 <sup>61</sup>	13 <sup>26</sup>	25 <sup>68</sup>	8 <sup>50</sup>	0 <sup>35</sup>	0 <sup>62</sup>	3 <sup>06</sup>	5 <sup>16</sup>	100	100
Győr . . . . .		57 <sup>82</sup>		1 <sup>11</sup>		10 <sup>79</sup>		1 <sup>48</sup>		13 <sup>18</sup>		7 <sup>69</sup>		0 <sup>59</sup>		7 <sup>34</sup>		100
Komárom . . . . .	34 <sup>49</sup>	56 <sup>45</sup>	0 <sup>35</sup>	0 <sup>77</sup>	4 <sup>79</sup>	10 <sup>60</sup>	0 <sup>16</sup>	1 <sup>38</sup>	8 <sup>08</sup>	10 <sup>78</sup>	47 <sup>90</sup>	12 <sup>95</sup>	0 <sup>57</sup>	1 <sup>08</sup>	3 <sup>66</sup>	5 <sup>99</sup>	100	100
Moson . . . . .	33 <sup>45</sup>	53 <sup>11</sup>	0 <sup>19</sup>	0 <sup>45</sup>	18 <sup>19</sup>	14 <sup>17</sup>	0 <sup>06</sup>	1 <sup>08</sup>	7 <sup>41</sup>	8 <sup>39</sup>	9 <sup>86</sup>	5 <sup>84</sup>	0 <sup>81</sup>	0 <sup>52</sup>	30 <sup>03</sup>	16 <sup>44</sup>	100	100
Somogy . . . . .	39 <sup>34</sup>	49 <sup>58</sup>	0 <sup>35</sup>	0 <sup>92</sup>	7 <sup>87</sup>	7 <sup>84</sup>	0 <sup>06</sup>	2 <sup>15</sup>	11 <sup>48</sup>	10 <sup>13</sup>	31 <sup>90</sup>	21 <sup>09</sup>	0 <sup>44</sup>	0 <sup>17</sup>	8 <sup>56</sup>	8 <sup>12</sup>	100	100
Sopron . . . . .	24 <sup>24</sup>	50 <sup>56</sup>	0 <sup>31</sup>	1 <sup>12</sup>	12 <sup>69</sup>	8 <sup>61</sup>	0 <sup>04</sup>	1 <sup>73</sup>	10 <sup>87</sup>	7 <sup>84</sup>	32 <sup>92</sup>	20 <sup>67</sup>	0 <sup>21</sup>	0 <sup>24</sup>	18 <sup>72</sup>	9 <sup>23</sup>	100	100
Tolna . . . . .	52 <sup>78</sup>	58 <sup>17</sup>	0 <sup>12</sup>	0 <sup>78</sup>	8 <sup>34</sup>	7 <sup>76</sup>	0 <sup>01</sup>	5 <sup>41</sup>	15 <sup>01</sup>	13 <sup>15</sup>	21 <sup>49</sup>	8 <sup>79</sup>	0 <sup>20</sup>	0 <sup>43</sup>	2 <sup>05</sup>	5 <sup>51</sup>	100	100
Vas . . . . .	36 <sup>67</sup>	48 <sup>40</sup>	0 <sup>36</sup>	1 <sup>22</sup>	6 <sup>55</sup>	10 <sup>20</sup>	0 <sup>03</sup>	0 <sup>88</sup>	6 <sup>36</sup>	7 <sup>11</sup>	48 <sup>47</sup>	28 <sup>20</sup>			1 <sup>56</sup>	3 <sup>99</sup>	100	100
Veszprém . . . . .	38 <sup>83</sup>	48 <sup>45</sup>	0 <sup>39</sup>	1 <sup>01</sup>	4 <sup>41</sup>	6 <sup>38</sup>	0 <sup>01</sup>	1 <sup>07</sup>	14 <sup>51</sup>	12 <sup>16</sup>	39 <sup>17</sup>	23 <sup>90</sup>	0 <sup>32</sup>	0 <sup>20</sup>	2 <sup>36</sup>	6 <sup>84</sup>	100	100
Zala . . . . .	18 <sup>04</sup>	37 <sup>64</sup>	0 <sup>16</sup>	1 <sup>96</sup>	11 <sup>96</sup>	11 <sup>96</sup>	0 <sup>13</sup>	3 <sup>07</sup>	11 <sup>06</sup>	11 <sup>68</sup>	50 <sup>50</sup>	25 <sup>12</sup>	0 <sup>51</sup>	0 <sup>19</sup>	7 <sup>66</sup>	8 <sup>38</sup>	100	100
Összesen . . . . .	32 <sup>65</sup>	50 <sup>22</sup>	0 <sup>28</sup>	1 <sup>22</sup>	9 <sup>42</sup>	9 <sup>17</sup>	0 <sup>07</sup>	2 <sup>55</sup>	11 <sup>90</sup>	10 <sup>89</sup>	34 <sup>52</sup>	18 <sup>40</sup>	0 <sup>88</sup>	0 <sup>40</sup>	10 <sup>28</sup>	7 <sup>15</sup>	100	100



Százalékos kimutatás a megye területének, továbbá az ugyanazon megyében fekvő hitbizományi birtokok területének művelési ágak szerinti megoszlásáról.

### III. Duna-Tisza köze.

Törvényhatóság	Szántóföld		Kert		Rét		Szőlő		Legelő		Erdő		Nádas		Földadó alá nem eső terméketlen		Összes	
	hitbizományi	megyei	hitbizományi	megyei	hitbizományi	megyei	hitbizományi	megyei	hitbizományi	megyei	hitbizományi	megyei	hitbizományi	megyei	hitbizományi	megyei	hitbizományi	megyei
százalékokban																		
Bács-Bodrog . . . . .	.	70 <sup>92</sup>	.	0 <sup>74</sup>	.	4 <sup>01</sup>	.	1 <sup>19</sup>	.	11 <sup>21</sup>	.	4 <sup>92</sup>	.	1 <sup>17</sup>	.	5 <sup>84</sup>	.	100
Csongrád . . . . .	49 <sup>52</sup>	56 <sup>54</sup>	0 <sup>07</sup>	0 <sup>36</sup>	13 <sup>39</sup>	11 <sup>35</sup>	0 <sup>19</sup>	2 <sup>19</sup>	23 <sup>91</sup>	19 <sup>66</sup>	3 <sup>53</sup>	2 <sup>16</sup>	0 <sup>14</sup>	0 <sup>59</sup>	9 <sup>25</sup>	7 <sup>15</sup>	100	100
Heves . . . . .	33 <sup>49</sup>	48 <sup>79</sup>	0 <sup>37</sup>	1 <sup>16</sup>	6 <sup>07</sup>	8 <sup>89</sup>	0 <sup>14</sup>	2 <sup>26</sup>	11 <sup>23</sup>	15 <sup>49</sup>	46 <sup>28</sup>	18 <sup>41</sup>	0 <sup>12</sup>	0 <sup>23</sup>	2 <sup>30</sup>	4 <sup>77</sup>	100	100
Jász-N.-K.-Szolnok . . . . .	67 <sup>42</sup>	60 <sup>82</sup>	0 <sup>13</sup>	0 <sup>51</sup>	7 <sup>91</sup>	10 <sup>07</sup>	0 <sup>02</sup>	1 <sup>12</sup>	19 <sup>75</sup>	19 <sup>71</sup>	0 <sup>79</sup>	0 <sup>61</sup>	1 <sup>35</sup>	0 <sup>45</sup>	2 <sup>63</sup>	6 <sup>71</sup>	100	100
Pest-Pilis-Solt-Kis-Kun . . . . .	49 <sup>25</sup>	48 <sup>36</sup>	0 <sup>18</sup>	0 <sup>65</sup>	13 <sup>19</sup>	10 <sup>78</sup>	0 <sup>22</sup>	2 <sup>77</sup>	16 <sup>97</sup>	17 <sup>57</sup>	11 <sup>70</sup>	10 <sup>84</sup>	1 <sup>94</sup>	1 <sup>72</sup>	6 <sup>55</sup>	6 <sup>87</sup>	100	100
Budapest fő- és szék-város . . . . .	29 <sup>39</sup>	39 <sup>24</sup>	22 <sup>33</sup>	5 <sup>61</sup>	46 <sup>00</sup>	9 <sup>25</sup>	.	5 <sup>87</sup>	.	7 <sup>17</sup>	.	9 <sup>43</sup>	.	0 <sup>14</sup>	2 <sup>28</sup>	23 <sup>29</sup>	100	100
Összesen . . . . .	47 <sup>25</sup>	57 <sup>60</sup>	0 <sup>22</sup>	0 <sup>71</sup>	11 <sup>33</sup>	8 <sup>58</sup>	0 <sup>17</sup>	1 <sup>98</sup>	18 <sup>62</sup>	15 <sup>99</sup>	15 <sup>29</sup>	7 <sup>59</sup>	0 <sup>77</sup>	1 <sup>10</sup>	6 <sup>35</sup>	6 <sup>45</sup>	100	100

### IV. Tisza jobb partja.

Abauj-Torna . . . . .	19 <sup>27</sup>	40 <sup>91</sup>	0 <sup>60</sup>	1 <sup>65</sup>	6 <sup>12</sup>	7 <sup>37</sup>	0 <sup>15</sup>	1 <sup>24</sup>	7 <sup>99</sup>	9 <sup>19</sup>	64 <sup>64</sup>	35 <sup>73</sup>	.	.	1 <sup>23</sup>	3 <sup>91</sup>	100	100
Bereg . . . . .	6 <sup>25</sup>	28 <sup>97</sup>	0 <sup>07</sup>	1 <sup>23</sup>	5 <sup>05</sup>	11 <sup>99</sup>	0 <sup>03</sup>	0 <sup>58</sup>	8 <sup>30</sup>	11 <sup>74</sup>	76 <sup>64</sup>	39 <sup>87</sup>	.	0 <sup>02</sup>	3 <sup>66</sup>	5 <sup>60</sup>	100	100
Borsod . . . . .	29 <sup>36</sup>	41 <sup>45</sup>	0 <sup>39</sup>	1 <sup>70</sup>	6 <sup>09</sup>	8 <sup>79</sup>	0 <sup>12</sup>	2 <sup>25</sup>	11 <sup>34</sup>	13 <sup>12</sup>	48 <sup>89</sup>	26 <sup>35</sup>	.	0 <sup>16</sup>	3 <sup>81</sup>	6 <sup>18</sup>	100	100
Gömör és Kishont . . . . .	3 <sup>89</sup>	24 <sup>91</sup>	0 <sup>19</sup>	1 <sup>09</sup>	3 <sup>48</sup>	11 <sup>85</sup>	0 <sup>01</sup>	0 <sup>17</sup>	9 <sup>80</sup>	9 <sup>17</sup>	80 <sup>69</sup>	49 <sup>63</sup>	.	.	1 <sup>94</sup>	3 <sup>18</sup>	100	100
Sáros . . . . .	34 <sup>89</sup>	40 <sup>62</sup>	1 <sup>11</sup>	1 <sup>75</sup>	3 <sup>09</sup>	5 <sup>13</sup>	.	.	2 <sup>21</sup>	13 <sup>12</sup>	58 <sup>70</sup>	34 <sup>01</sup>	.	.	.	5 <sup>37</sup>	100	100
Szepes . . . . .	8 <sup>12</sup>	32 <sup>46</sup>	0 <sup>23</sup>	0 <sup>45</sup>	5 <sup>40</sup>	10 <sup>75</sup>	.	.	3 <sup>89</sup>	8 <sup>31</sup>	81 <sup>02</sup>	42 <sup>11</sup>	.	.	1 <sup>34</sup>	5 <sup>92</sup>	100	100
Ung . . . . .	36 <sup>31</sup>	26 <sup>61</sup>	1 <sup>11</sup>	1 <sup>99</sup>	11 <sup>15</sup>	10 <sup>19</sup>	0 <sup>61</sup>	0 <sup>29</sup>	9 <sup>14</sup>	10 <sup>77</sup>	34 <sup>99</sup>	46 <sup>66</sup>	.	.	6 <sup>69</sup>	3 <sup>49</sup>	100	100
Zemplén . . . . .	34 <sup>59</sup>	37 <sup>05</sup>	0 <sup>66</sup>	1 <sup>48</sup>	8 <sup>14</sup>	9 <sup>75</sup>	0 <sup>33</sup>	1 <sup>55</sup>	12 <sup>65</sup>	15 <sup>94</sup>	38 <sup>99</sup>	27 <sup>89</sup>	.	0 <sup>05</sup>	4 <sup>64</sup>	6 <sup>29</sup>	100	100
Összesen . . . . .	12 <sup>94</sup>	34 <sup>16</sup>	0 <sup>28</sup>	1 <sup>40</sup>	5 <sup>46</sup>	9 <sup>59</sup>	0 <sup>09</sup>	0 <sup>81</sup>	9 <sup>31</sup>	11 <sup>77</sup>	68 <sup>71</sup>	37 <sup>14</sup>	.	0 <sup>03</sup>	3 <sup>21</sup>	5 <sup>10</sup>	100	100

### V. Tisza bal partja.

Békés . . . . .	50 <sup>11</sup>	68 <sup>61</sup>	0 <sup>29</sup>	0 <sup>50</sup>	11 <sup>08</sup>	7 <sup>19</sup>	0 <sup>07</sup>	0 <sup>97</sup>	22 <sup>55</sup>	15 <sup>47</sup>	11 <sup>20</sup>	1 <sup>70</sup>	1 <sup>09</sup>	0 <sup>72</sup>	3 <sup>61</sup>	4 <sup>84</sup>	100	100
Bihar . . . . .	59 <sup>08</sup>	41 <sup>15</sup>	0 <sup>32</sup>	0 <sup>71</sup>	11 <sup>14</sup>	8 <sup>92</sup>	0 <sup>04</sup>	0 <sup>91</sup>	18 <sup>31</sup>	15 <sup>95</sup>	7 <sup>88</sup>	27 <sup>64</sup>	0 <sup>24</sup>	0 <sup>36</sup>	2 <sup>99</sup>	4 <sup>36</sup>	100	100
Hajdú . . . . .	38 <sup>02</sup>	51 <sup>18</sup>	0 <sup>04</sup>	0 <sup>26</sup>	10 <sup>86</sup>	9 <sup>94</sup>	.	1 <sup>00</sup>	48 <sup>79</sup>	26 <sup>69</sup>	0 <sup>25</sup>	5 <sup>06</sup>	1 <sup>11</sup>	0 <sup>75</sup>	0 <sup>93</sup>	5 <sup>12</sup>	100	100
Máramaros . . . . .	.	11 <sup>00</sup>	.	0 <sup>14</sup>	.	18 <sup>92</sup>	.	.	.	12 <sup>46</sup>	.	55 <sup>03</sup>	.	.	.	2 <sup>45</sup>	.	100
Szabolcs . . . . .	56 <sup>80</sup>	61 <sup>61</sup>	0 <sup>14</sup>	0 <sup>38</sup>	8 <sup>56</sup>	9 <sup>00</sup>	0 <sup>05</sup>	0 <sup>65</sup>	15 <sup>14</sup>	11 <sup>64</sup>	8 <sup>43</sup>	5 <sup>18</sup>	0 <sup>99</sup>	1 <sup>18</sup>	9 <sup>89</sup>	10 <sup>33</sup>	100	100
Szatmár . . . . .	23 <sup>80</sup>	43 <sup>56</sup>	0 <sup>29</sup>	1 <sup>00</sup>	6 <sup>79</sup>	13 <sup>41</sup>	0 <sup>03</sup>	0 <sup>50</sup>	19 <sup>64</sup>	9 <sup>00</sup>	40 <sup>78</sup>	23 <sup>99</sup>	1 <sup>01</sup>	0 <sup>40</sup>	7 <sup>66</sup>	8 <sup>18</sup>	100	100
Szilágy . . . . .	22 <sup>07</sup>	40 <sup>46</sup>	0 <sup>37</sup>	1 <sup>18</sup>	6 <sup>81</sup>	11 <sup>95</sup>	0 <sup>35</sup>	1 <sup>32</sup>	13 <sup>42</sup>	11 <sup>97</sup>	56 <sup>26</sup>	28 <sup>13</sup>	.	0 <sup>03</sup>	0 <sup>72</sup>	4 <sup>96</sup>	100	100
Ugocsa . . . . .	.	42 <sup>53</sup>	.	1 <sup>62</sup>	.	15 <sup>39</sup>	.	0 <sup>71</sup>	.	10 <sup>69</sup>	.	23 <sup>66</sup>	.	0 <sup>01</sup>	.	5 <sup>39</sup>	.	100
Összesen . . . . .	38 <sup>89</sup>	39 <sup>98</sup>	0 <sup>25</sup>	0 <sup>60</sup>	8 <sup>55</sup>	12 <sup>21</sup>	0 <sup>06</sup>	0 <sup>66</sup>	20 <sup>89</sup>	13 <sup>99</sup>	24 <sup>21</sup>	26 <sup>86</sup>	0 <sup>92</sup>	0 <sup>40</sup>	6 <sup>23</sup>	5 <sup>30</sup>	100	100

Százalékos kimutatás a megye területének, továbbá az ugyanazon megyében fekvő hitbizományi birtokok területének művelési ágak szerinti megoszlásáról.

## VI. Tisza-Maros szöge.

Törvényhatóság	Szántófield		Kert		Rét		Szőlő		Legelő		Erdő		Nádas		Földadó alá nem eső terméketlen		Összes	
	hitbizományi	megyei	hitbizományi	megyei	hitbizományi	megyei	hitbizományi	megyei	hitbizományi	megyei	hitbizományi	megyei	hitbizományi	megyei	hitbizományi	megyei	hitbizományi	megyei
százalékokban																		
Arad . . . . .	33'83	39'36	0'04	1'30	6'47	5'20	0'07	0'89	30'34	17'18	29'23	31'51	.	0'03	3'02	4'53	100	100
Csanád . . . . .	93'12	79'66	0'47	1'17	.	3'20	0'17	0'71	3'56	8'51	0'29	1'34	.	0'14	2'39	5'27	100	100
Krassó-Szörény . .	77'36	17'53	0'11	3'36	12'40	8'10	1'84	0'65	4'64	14'34	0'30	51'31	.	.	3'35	4'71	100	100
Temes . . . . .	81'72	54'82	0'19	2'27	6'49	8'71	0'39	3'58	2'22	12'60	8'32	11'64	.	0'18	0'67	6'26	100	100
Torontál . . . . .	.	68'39	.	0'01	.	6'24	.	1'25	.	15'50	.	1'19	.	0'47	.	5'95	.	100
Összesen .	45'13	45'81	0'09	2'04	6'79	6'99	0'31	1'46	22'92	14'51	21'96	23'66	.	0'18	2'80	5'35	100	100

## VII. Erdélyi vármegyék.

Alsó-Fehér . . . . .	.	36'57	.	1'46	.	17'49	.	1'19	.	12'91	.	25'99	.	0'05	.	4'34	.	100
Besztercze-Naszód .	.	17'71	.	0'97	.	14'54	.	0'55	.	20'52	.	43'18	.	0'01	.	2'52	.	100
Brassó . . . . .	.	26'14	.	1'22	.	16'07	.	.	.	11'42	.	42'01	.	.	.	3'14	.	100
Csik . . . . .	.	14'04	.	0'66	.	21'51	.	.	.	18'91	.	42'45	.	.	.	2'43	.	100
Fogaras . . . . .	.	24'69	.	0'82	.	17'89	.	0'04	.	14'67	.	38'36	.	0'02	.	3'51	.	100
Háromszék . . . . .	.	22'29	.	1'10	.	9'73	.	.	.	3'51	.	60'68	.	0'01	.	2'67	.	100
Hunyad . . . . .	.	20'87	.	1'76	.	12'41	.	0'22	.	15'10	.	45'77	.	0'01	.	3'86	.	100
Kis-Küküllő . . . . .	.	44'89	.	1'84	.	16'39	.	2'98	.	12'35	.	17'06	.	0'15	.	4'34	.	100
Kolozs . . . . .	26'66	32'09	0'89	1'89	19'79	17'05	0'19	0'24	37'14	14'89	12'63	30'15	0'56	0'19	2'14	3'40	100	100
Maros-Torda . . . . .	.	27'15	.	2'06	.	11'57	.	0'54	.	9'17	.	46'61	.	0'12	.	2'78	.	100
Nagy-Küküllő . . . . .	.	34'17	.	1'27	.	17'65	.	1'3	.	10'79	.	31'11	.	0'02	.	3'67	.	100
Szeben . . . . .	.	20'08	.	1'12	.	14'03	.	0'61	.	17'01	.	43'59	.	.	.	3'56	.	100
Szolnok-Doboka . .	10'19	37'56	0'68	2'46	4'00	13'97	.	0'25	3'68	10'84	80'87	31'37	.	0'09	0'58	3'46	100	100
Torda-Aranyos . . .	0'19	32'33	0'03	2'01	0'79	18'59	.	0'36	13'99	14'62	84'75	27'53	.	0'24	0'25	4'32	100	100
Udvarhely . . . . .	.	24'69	.	1'52	.	18'49	.	0'11	.	13'17	.	37'30	.	.	.	4'72	.	100
Összesen .	7'96	26'59	0'33	1'53	5'84	15'48	0'04	0'46	18'23	13'63	66'71	38'79	0'13	0'05	0'76	3'47	100	100

## Összesítés.

Duna bal partja .	27'33	41'07	0'47	1'05	6'49	8'38	0'05	0'77	10'06	11'58	52'08	32'19	0'12	0'09	3'40	4'87	100	100
Duna jobb partja .	32'65	50'22	0'28	1'22	9'42	9'17	0'07	2'55	11'90	10'89	34'52	18'40	0'88	0'40	10'28	7'15	100	100
Duna-Tisza köze .	47'25	57'60	0'22	0'71	11'33	8'58	0'17	1'98	18'62	15'99	15'29	7'59	0'77	1'10	6'35	6'45	100	100
Tisza jobb partja .	12'94	34'16	0'28	1'40	5'46	9'59	0'09	0'81	9'31	11'77	68'71	37'14	.	0'03	3'21	5'10	100	100
Tisza bal partja . .	38'89	39'98	0'25	0'60	8'55	12'21	0'06	0'66	20'89	13'99	24'21	26'86	0'92	0'40	6'23	5'30	100	100
Tisza-Maros szöge .	45'13	45'81	0'09	2'04	6'79	6'99	0'31	1'46	22'92	14'51	21'96	23'66	.	0'18	2'80	5'35	100	100
Erdélyi vármegyék .	7'96	26'59	0'33	1'53	5'84	15'48	0'04	0'46	18'23	13'63	66'71	38'79	0'13	0'05	0'76	3'47	100	100
Összesen .	28'63	41'35	0'29	1'23	8'11	10'52	0'08	1'22	12'53	13'22	42'96	26'85	0'53	0'31	6'85	5'30	100	100

Magyar Királyság  
Könyvtárakról és Múzeumokról szóló 1909. évi XLV. törvény  
19. § (1) bekezdés a) pont  
19. § (2) bekezdés a) pont



**V. melléklet.**

Színes táblázatok a hitbizományi birtokokról.

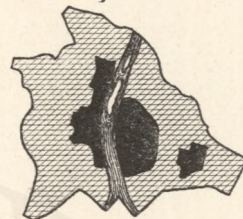
1851

/1866/

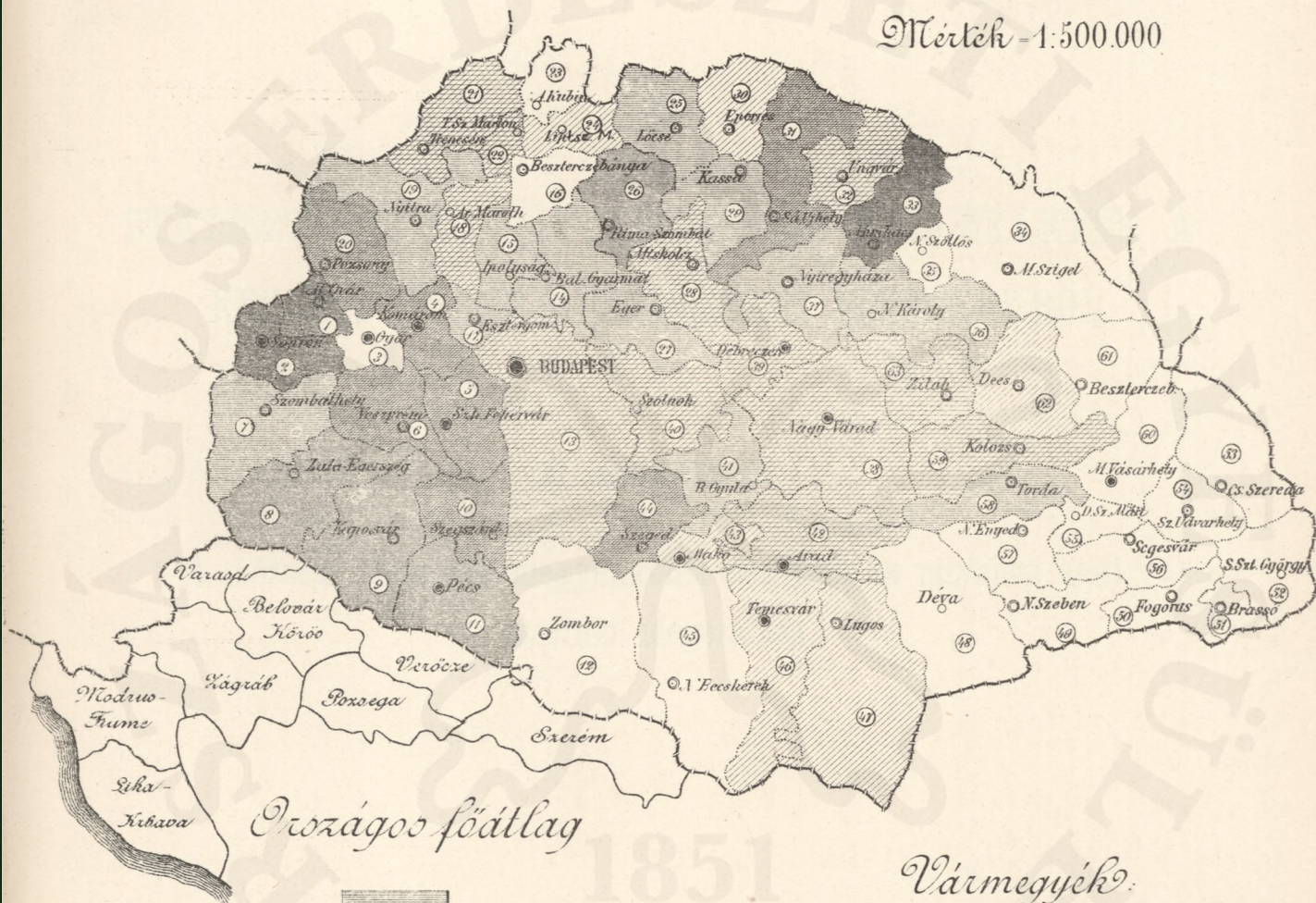


# A hitbizományi birtokok graphikus térképe

Budapest fő-és orszégháros.



Mérték - 1:500.000



Országos főátlag

Mérték - 1:1.400.000

Színfelmagyarázat

0.17 0.70 1.11 - 2.91 4.05 - 6.97 8.13 - 12.90 14.02 - 18.27 20.89 - 36.61



Vármegyék:

- |                |                 |                   |                   |
|----------------|-----------------|-------------------|-------------------|
| 1. Moson várm. | 16. Zolyom vm.  | 31. Zemplén vm.   | 46. Temes várm.   |
| 2. Sopron "    | 17. Esztergom " | 32. Ung.          | 47. Krassó "      |
| 3. Győr "      | 18. Bars "      | 33. Bereg "       | 48. Hunyad "      |
| 4. Komárom "   | 19. Ajkita "    | 34. Mármaros "    | 49. Szeben "      |
| 5. Fejér "     | 20. Pozsony "   | 35. Ugocea "      | 50. Fogaras "     |
| 6. Veszprém "  | 21. Fencsen "   | 36. Szatmár "     | 51. Brassó "      |
| 7. Vas "       | 22. Tyróc "     | 37. Szabolcs "    | 52. Híromszék "   |
| 8. Zala "      | 23. Arva "      | 38. Bihar "       | 53. Csík "        |
| 9. Somogy "    | 24. Liptó "     | 39. Hapliu "      | 54. Udvarhely "   |
| 10. Tolna "    | 25. Szepes "    | 40. Fics-hint sz. | 55. Kis-Küküllő " |
| 11. Baranya "  | 26. Gömör "     | 41. Bekes "       | 56. A-Küküllő "   |
| 12. Bács-B.    | 27. Heves "     | 42. Arad "        | 57. Alsó-Fehér "  |
| 13. Pest P.S.  | 28. Borsod "    | 43. Csanád "      | 58. T. Aranyos "  |
| 14. Nógrád "   | 29. Ab. Torma " | 44. Csongrád "    | 59. Kólozs "      |
| 15. Hont "     | 30. Sáros "     | 45. Torontál "    | 60. M. Torda "    |
61. B. Vászol vm. 62. Szoln. Doboka vm. 63. Szilvágy vm.

Észi könyvtárgyok részvényhírszáma (Budapest, hold-utca 7.)

9

Geographisches Institut  
Vierteljahrsschrift der Naturforschenden Gesellschaft in Zürich



*[Faint, illegible text, likely bleed-through from the reverse side of the page]*

*[Faint, illegible text, likely bleed-through from the reverse side of the page]*

**B.**

STATISZTIKAI ÉS SZINTÁBLÁZATOS MELLÉKLETEK A  
KÖZSÉGI ÉS KÖZBIRTOKOSSÁGI BIRTOKOKRÓL.

**I. melléklet.**

A községi birtokok megyénkénti területe és művelési ágak  
szerinti megoszlása.





Községi birtokok megyénkénti területe és miveltési ágak szerinti megoszlása.

## I. Duna bal partja.

Vármegyék	Szántó föld		Kert		Rét		Szőlő		Legelő		Erdő		Nádas		Földadó alá nem eső termékenlen		Összes	
	kat. hold	öl	kat. hold	öl	kat. hold	öl	kat. hold	öl	kat. hold	öl	kat. hold	öl	kat. hold	öl	kat. hold	öl	kat. hold	öl
1	2		3		4		5		6		7		8		9		10	
Árva . . . . .	860	585	20	766	1140	711	.	.	6040	1194	13004	868	.	.	6861	1197	27928	521
Bars . . . . .	3857	637	95	1068	1996	1570	1	557	2968	554	11599	976	6	1085	11549	610	32075	657
Esztergom . . . . .	2055	14	17	1464	631	835	15	56	3591	1373	3041	458	2	200	6214	1066	15569	666
Hont . . . . .	2890	184	119	128	2168	197	1	22	5047	125	21765	264	2	907	11510	909	43503	1136
Liptó . . . . .	495	657	15	1404	562	347	.	.	5913	1019	14221	566	.	.	4680	569	25888	1362
Nógrád . . . . .	3688	230	91	243	2074	1568	5	947	4234	707	3617	1457	14	1449	14807	256	28534	457
Nyitra . . . . .	6743	367	115	978	2691	471	5	1520	9524	497	13369	1195	14	1534	30023	194	62488	356
Pozsony . . . . .	8431	23	132	794	2409	849	16	1172	3204	933	15145	614	74	1483	23931	1515	53346	983
Trencsén . . . . .	2843	402	92	1531	831	1278	.	.	9507	537	12741	1513	.	.	30292	670	56309	1131
Turóc . . . . .	1685	525	22	1395	1023	567	.	.	2539	648	16679	1275	.	.	4319	187	26269	1397
Zólyom . . . . .	1377	635	62	1406	2407	89	.	.	5711	638	45717	880	.	.	5700	129	60976	577
Összesen . . . . .	34926	1059	786	1577	17937	482	45	1074	58283	225	170904	466	116	258	149890	902	432890	1243

## II. Duna jobb partja.

Baranya . . . . .	3917	453	220	1036	1440	1009	33	334	12796	789	7689	604	210	1068	18941	1345	45250	238
Fejér . . . . .	5547	54	98	1228	1319	1385	9	296	3580	1580	477	826	115	1033	10226	222	21375	224
Győr . . . . .	2111	401	25	831	1460	156	1	232	2305	1581	303	26	65	1195	5850	33	12122	1255
Komárom . . . . .	3463	1069	44	1249	2500	741	.	1440	5142	697	1022	1341	866	718	11341	1188	24383	443
Moson . . . . .	3971	671	52	457	1768	566	12	1262	2866	925	955	348	291	735	16920	46	26838	210
Somogy . . . . .	4915	1325	132	402	1452	214	4	483	10754	1444	9171	1428	.	.	20478	257	46909	753
Sopron . . . . .	4683	738	108	356	2213	1144	50	710	3882	544	16580	432	177	1544	17277	786	44973	1454
Tolna . . . . .	3698	299	75	1487	1844	1029	33	1160	14634	792	1548	889	188	340	11583	1051	33607	647
Vas . . . . .	3219	1235	91	1120	2191	217	1	905	3583	806	10260	1081	.	.	24160	456	43508	1020
Veszprém . . . . .	3019	1367	90	278	1367	204	.	1323	7693	621	4672	885	17	247	11504	1040	28365	1165
Zala . . . . .	3181	1090	131	177	2432	1352	40	804	11794	221	14686	1140	182	103	31106	44	63555	131
Összesen . . . . .	41729	702	1071	621	19991	17	188	949	79035	400	67368	1000	2115	583	179390	68	390889	1140

## III. Duna-Tisza köze.

Vármegyék	Szántófield		Kert		Rét		Szőlő		Legelő		Erdő		Nádas		Földadó alá nem eső terméketlen		Összes	
	kat. hold	öl	kat. hold	öl	kat. hold	öl	kat. hold	öl	kat. hold	öl	kat. hold	öl	kat. hold	öl	kat. hold	öl	kat. hold	öl
1	2		3		4		5		6		7		8		9		10	
Bács-Bodrog	92612	1323	190	1462	20014	592	15	547	102197	1181	13411	843	6740	116	53332	1302	288515	966
Csongrád	26986	505	105	972	13505	1292	404	672	35106	319	6707	1543	425	242	17785	1370	101027	515
Heves	5093	307	78	1414	1077	511	12	1086	4709	1381	4465	1211	4	1137	12461	489	27903	1136
J.-N.-K.-Szolnok	2251	1399	81	1045	923	52	2	275	4579	5	295	619	79	724	19643	283	27855	1202
P.-P.-S.-Kis-Kún	20935	286	230	169	7611	431	37	199	48802	443	21003	313	1668	493	46453	1064	146741	198
Budapest fő- és székváros	2509	1401	23	1002	265	1160	53	1024	1065	360	2292	80	33	1231	2931	275	9175	133
Összesen	150389	421	710	1264	43397	838	525	603	196460	489	48175	1409	8951	743	152607	1583	601218	950

## IV. Tisza jobb partja.

Abauj-Torna	3692	776	88	360	1176	899	65	396	5602	626	30658	745	.	.	13080	352	54363	954
Bereg	1290	700	38	1056	1309	1081	24	109	6238	842	15305	772	24	40	13916	640	38147	440
Borsod	3829	948	62	38	1398	1390	.	721	4622	719	488	586	74	115	13762	551	24238	268
Gömör-Kishont	2429	606	187	1131	3539	949	.	.	6536	1118	34519	732	.	.	10739	1202	57952	938
Sáros	4072	1564	116	205	740	123	.	.	15738	156	27180	1578	.	.	18514	814	66362	1240
Szepes	3526	1367	40	798	3396	572	.	.	12598	1136	64133	516	.	.	15872	1099	99568	688
Ung	581	1564	30	333	350	128	1	90	5147	554	4172	225	.	.	8750	1213	19033	907
Zemplén	1673	1493	64	1230	1436	1213	18	1367	17284	1489	8268	1119	38	983	16240	993	45027	287
Összesen	21097	1018	628	351	13347	1555	109	1083	73769	240	184726	1473	136	1138	110877	464	404693	922

## V. Tisza bal partja.

Békés	4565	1104	39	1424	1940	128	6	1149	4971	437	1061	110	129	486	13410	1029	26124	1067
Bihar	7945	645	127	1590	3531	1523	4	150	44092	301	22180	1102	450	1223	36500	706	114833	840
Hajdu	21017	693	79	1195	5315	489	18	1300	53621	1851	20353	694	690	812	13233	642	114330	1276
Mármaros	761	105	7	1192	1002	1112	.	.	9631	1085	42572	1043	.	.	18463	1502	72439	1239
Szabolcs	6780	1064	11	220	1775	765	7	1353	4744	1361	5079	239	269	260	18732	646	37400	1108
Szatmár	2480	760	33	1347	3039	198	4	142	10414	1550	21770	805	197	1500	30755	627	68696	529
Szilágy	851	578	14	411	620	998	13	620	7787	577	11553	1316	.	.	18759	60	39599	1360
Ugocsa	190	809	2	384	205	1511	.	205	2003	804	5706	1407	.	.	5432	948	13541	1268
Összesen	44592	958	316	1363	17431	324	55	119	137267	1566	130278	316	1737	1081	155287	1360	486967	687

Közégsi birtokok megyénkénti területe és mívelési ágak szerinti megoszlása.

**VI. Tisza-Maros szöge.**

Vármegyék	Szántóföld		Kert		Rét		Szőlő		Legelő		Erdő		Nádas		Földadó alá nem eső terméketlen		Összes	
	kat. hold	öl	kat. hold	öl	kat. hold	öl	kat. hold	öl	kat. hold	öl	kat. hold	öl	kat. hold	öl	kat. hold	öl	kat. hold	öl
1	2		3		4		5		6		7		8		9		10	
Arad . . . . .	8425	1298	270	953	3008	277	25	671	39421	1598	14171	1477	95	99	23636	240	89055	213
Csanád . . . . .	1167	1540	60	1095	469	790	.	.	2882	905	855	1172	229	881	6189	276	11855	259
Krassó-Szörény . . . . .	2433	1217	15491	818	1383	720	289	467	120418	987	74428	617	.	15	47189	1123	261634	1164
Temes . . . . .	14463	785	1054	68	9193	143	1241	1401	86622	263	5540	462	703	244	35847	962	154665	1128
Torontál . . . . .	33649	1508	496	1099	18533	1401	64	529	120184	153	2525	591	869	435	50362	509	226685	1425
<b>Összesen . . . . .</b>	<b>60140</b>	<b>1548</b>	<b>17373</b>	<b>833</b>	<b>32588</b>	<b>131</b>	<b>1620</b>	<b>1468</b>	<b>369529</b>	<b>706</b>	<b>97521</b>	<b>1119</b>	<b>1897</b>	<b>74</b>	<b>163224</b>	<b>1510</b>	<b>743896</b>	<b>989</b>

**VII. Erdélyi vármegyék.**

Alsó-Fehér . . . . .	591	1035	34	283	1481	218	1	455	19723	186	33226	351	17	749	18941	452	74016	529
Beszterce-Naszód . . . . .	579	1014	77	91	1898	386	.	52	92755	1168	271118	615	82	1300	13878	1040	380390	866
Brassó . . . . .	3083	493	147	971	5466	1057	.	.	25697	197	101634	675	.	.	6263	514	142292	707
Csik . . . . .	1323	731	152	75	11194	809	.	.	96499	1004	233614	594	.	.	9511	332	352295	345
Fogaras . . . . .	1948	291	34	248	1726	1435	.	.	26127	1263	86939	850	36	1490	10674	1455	127488	632
Háromszék . . . . .	2505	1411	67	201	4235	570	.	.	12303	1199	260138	298	.	.	13549	897	292799	1376
Hunyad . . . . .	1119	178	75	1152	750	592	6	750	55366	1242	203422	687	24	930	26614	221	287379	952
Kis-Küküllő . . . . .	622	24	42	1509	1052	939	18	1213	17428	242	15833	1271	1	540	8480	736	43480	74
Kolozs . . . . .	1103	1302	86	275	2037	201	.	1595	13985	1393	15043	514	18	200	15848	920	48124	.
Maros-Torda . . . . .	745	280	72	561	963	971	1	76	12692	435	25558	411	.	.	12923	849	52956	383
Nagy-Küküllő . . . . .	2067	1156	96	604	2515	920	14	480	46874	319	127659	921	15	628	15620	447	194863	675
Szeben . . . . .	1045	1060	87	1551	3017	617	2	1169	85029	585	227036	368	.	.	15281	1249	331501	199
Szolnok-Doboka . . . . .	2101	104	101	1005	1108	603	10	538	6531	1099	32298	346	62	219	18707	1159	60921	273
Torda-Aranyos . . . . .	492	151	58	1105	1667	414	1	375	22832	168	30652	60	225	1202	17647	783	73576	1058
Udvarhely . . . . .	314	1567	21	232	386	19	.	25	11627	1475	45434	45	.	.	9718	764	67502	927
<b>Összesen . . . . .</b>	<b>19643</b>	<b>1197</b>	<b>1155</b>	<b>263</b>	<b>39501</b>	<b>151</b>	<b>57</b>	<b>328</b>	<b>545475</b>	<b>775</b>	<b>1709609</b>	<b>6</b>	<b>484</b>	<b>858</b>	<b>213661</b>	<b>618</b>	<b>2529587</b>	<b>996</b>

**Összesítés.**

Duna bal partja	34926	1059	786	1577	17937	482	45	1074	58283	225	170904	466	116	258	149890	902	432890	1243
Duna jobb partja	41729	702	1071	621	19991	17	188	949	79035	400	67368	1000	2115	583	179390	68	390889	1140
Duna-Tisza köze	150389	421	710	1264	43397	838	525	603	196460	489	48175	1409	8951	743	152607	1583	601218	950
Tisza jobb partja	21097	1018	628	351	13347	1555	109	1083	73769	240	184726	1473	136	1138	110877	464	404693	922
Tisza bal partja	44592	958	316	1363	17431	324	55	119	137267	1566	130278	316	1737	1081	155287	1360	486967	687
Tisza-Maros köze	60140	1548	17373	833	32588	131	1620	1468	369529	706	97521	1119	1897	74	163224	1510	743896	989
Erdélyi várm.	19643	1197	1155	263	39501	151	57	328	545475	775	1709609	6	484	858	213661	618	2529587	996
<b>Orsz.-hányad . . . . .</b>	<b>372520</b>	<b>503</b>	<b>22042</b>	<b>1472</b>	<b>184194</b>	<b>298</b>	<b>2602</b>	<b>824</b>	<b>1459820</b>	<b>1201</b>	<b>2408584</b>	<b>989</b>	<b>15438</b>	<b>1535</b>	<b>1124940</b>	<b>105</b>	<b>5590144</b>	<b>527</b>

Magyarországi Erdészeti Egyesület IV. évfolyam IV. kötet



**II. melléklet.**

A közbirtokossági birtokok megyénkénti területe és művelési ágak szerinti megoszlása.

1851

/1866/



II. kötet.

A kötetben szereplő művek szerzői jogait a Magyarországi Könyvtári Szövetség kezeli.

# Duna bal partja.

Szinmagyarát

Szántó föld

Kert

Rét


Turóc

Szőlő


Legelő

Erdő

Nádas és terméketlen



# Duna jobb partja.



Nyom. Pest könyvnyomda és papírgyár Budapest.

Rajzolta. Kónex. No. min. idült Budapest 1894.



# Duna Tisza köze.

Szinmagyarázat

Szántóföld

Kert

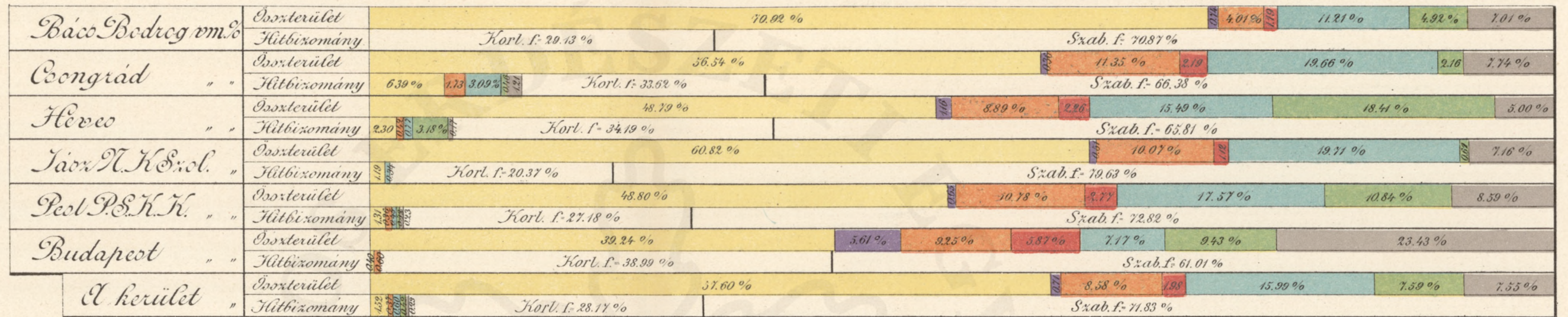
Rét

Szőlő


Legelő

Erdő

Nádas is terméketlen?



# Tisza jobb partja.



Ajón Pesti könyvnyomda és könyvkereskedés Budapest.

Rajzolta, Kencz K. min. iudlt. Budapest 1894/10

# Tisza bal partja.

Szinmagyarát

Szántóföld

Kert

Szatmár

Szilágy


Rét

Szölő

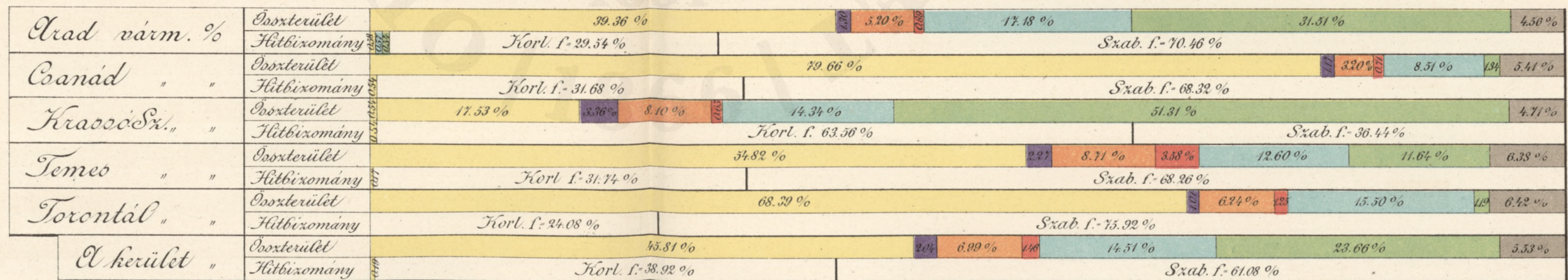
Legelő

Erdő

Nádás és terméketlen



# Tisza-Marosközöge.



Nyom. Pestő könyvnyomda részvénytársaság Budapest.

Rajzolta, Kencz K. min. idlt. Budapest 1894/10

# Erdély.

Szinmagyarát

Szántóföld


Kert

Rét

Szőlő

Legelő


Erdő



Nádas is terméketlen?

Nyom. Pest könyvnyomda irodány társaság Budapest.

Kijezolta. Kencz & Co. min. iudlt. Budapest 1894/10



A közbirtokossági birtokok megyénkénti területe és művelési ágak szerinti megoszlása.

## I. Duna bal partja.

Vármegyék	Szántóföld		Kert		Rét		Szőlő		Legelő		Frdő		Nádas		Földadó alá nem eső terméketlen		Összes	
	kat. hold	öl	kat. hold	öl	kat. hold	öl	kat. hold	öl	kat. hold	öl	kat. hold	öl	kat. hold	öl	kat. hold	öl	kat. hold	öl
1	2		3		4		5		6		7		8		9		10	
Árva . . . . .	1133	1282	30	19	613	406	.	.	23617	1015	82710	636	.	.	2192	1109	110297	1267
Bars . . . . .	474	1112	18	1555	485	556	.	202	10871	1223	19969	1551	.	.	803	1161	32624	960
Esztergom . . . . .	12	646	2	812	2	1580	.	.	4900	618	4425	282	12	567	192	620	9548	325
Hont . . . . .	220	204	13	1468	153	84	.	.	14216	1252	17710	522	.	.	960	1394	33275	124
Liptó . . . . .	508	815	21	896	2216	742	.	.	24920	.	43029	1557	.	.	5128	742	75824	1552
Nógrád . . . . .	845	1060	40	866	225	645	.	.	26831	1476	15769	1534	20	.	1444	1163	45178	344
Nyitra . . . . .	763	149	17	961	672	1538	.	.	28453	441	34185	164	70	1042	932	1364	65095	859
Pozsony . . . . .	541	356	23	838	222	925	.	.	18388	1410	10760	1061	23	749	5626	1391	35587	330
Trencsén . . . . .	488	1	8	932	77	437	.	.	45216	573	43864	1287	.	.	2282	364	91937	394
Turóc . . . . .	82	1378	.	1474	36	720	.	.	6614	779	17580	813	.	.	58	427	24373	791
Zólyom . . . . .	250	873	9	396	68	640	.	.	9265	1535	22718	1017	.	.	551	328	32863	1589
<b>Összesen .</b>	<b>5320</b>	<b>1476</b>	<b>187</b>	<b>617</b>	<b>4774</b>	<b>273</b>	.	<b>202</b>	<b>213297</b>	<b>722</b>	<b>312725</b>	<b>824</b>	<b>126</b>	<b>758</b>	<b>20174</b>	<b>463</b>	<b>556606</b>	<b>535</b>

## II. Duna jobb partja.

Baranya . . . . .	923	1161	5	1551	829	832	3	53	40021	801	15000	.	156	829	2929	1491	59870	318
Fejér . . . . .	263	522	10	1586	251	1243	1	279	10532	992	1693	1133	187	136	2981	648	15922	239
Győr . . . . .	345	977	13	802	118	312	3	1372	4145	873	483	1461	5	296	1926	1418	7042	1111
Komárom . . . . .	282	1320	12	1240	300	195	13	368	11636	1321	2670	416	171	1488	1859	1107	16947	1055
Moson . . . . .	145	527	1	425	3618	1094	.	1084	13483	282	1220	464	39	143	4123	956	22632	175
Somogy . . . . .	733	1430	23	1489	200	1473	1	63	28288	1270	25889	736	2	400	5088	1334	60229	195
Sopron . . . . .	863	1081	11	356	510	1167	1	560	9918	466	22129	1358	46	934	703	1434	34185	956
Tolna . . . . .	801	1274	23	1229	1012	676	15	521	19659	1254	3714	1341	41	1095	3065	453	28334	1443
Vas . . . . .	251	420	3	192	155	844	.	.	7048	311	18242	1154	.	.	337	935	26038	656
Veszprém . . . . .	855	1287	7	1117	182	975	.	225	15041	1449	26367	43	1	461	4981	223	47437	980
Zala . . . . .	1183	255	30	277	544	414	15	890	35532	37	34703	910	33	1035	8312	378	80354	996
<b>Összesen .</b>	<b>6650</b>	<b>654</b>	<b>144</b>	<b>664</b>	<b>7724</b>	<b>1225</b>	<b>55</b>	<b>615</b>	<b>195308</b>	<b>1056</b>	<b>152115</b>	<b>1116</b>	<b>685</b>	<b>417</b>	<b>36310</b>	<b>777</b>	<b>398995</b>	<b>124</b>

## III. Duna-Tisza köze.

Vármegyék	Szántófield		Kert		Rét		Szőlő		Legelő		Érdő		Nádas		Földadó alá nem eső terméketlen		Összes		
	kat. hold	öl	kat. hold	öl	kat. hold	öl	kat. hold	öl	kat. hold	öl	kat. hold	öl	kat. hold	öl	kat. hold	öl	kat. hold	öl	
1	2		3		4		5		6		7		8		9		10		
Bács-Bodrog . . .	1970	1436	7	1186	1246	429	.	.	22185	873	3012	390	18	1032	1432	1343	29874	289	
Csongrád . . . . .	889	1591	15	1137	732	1082	1	1018	17055	323	368	1111	157	1308	664	1233	19886	803	
Heves . . . . .	1373	616	25	1598	1739	1306	.	1486	32442	797	7312	1355	185	129	2342	1392	45423	679	
Jász-N.-K.-Szolnok	11159	1222	37	911	2877	1057	.	352	65475	1003	413	164	268	341	9901	708	90133	958	
Pest-P.-S.-Kiskun	8456	734	41	90	4656	603	8	29	84009	157	26292	199	3612	102	12818	2	139893	316	
Budapest fő- és székváros . . .	.	.	.	.	.	.	.	.	.	.	.	.	.	.	.	.	.	.	.
<b>Összesen .</b>	<b>23850</b>	<b>799</b>	<b>128</b>	<b>122</b>	<b>11252</b>	<b>1277</b>	<b>10</b>	<b>1285</b>	<b>221167</b>	<b>1553</b>	<b>37399</b>	<b>19</b>	<b>4241</b>	<b>1312</b>	<b>27159</b>	<b>1478</b>	<b>325210</b>	<b>1445</b>	

## IV. Tisza jobb partja.

Abauj-Torna . . .	403	383	25	340	289	251	.	.	12657	579	13038	627	.	.	1110	1246	27524	226
Bereg . . . . .	287	902	2	637	99	224	.	.	12301	1579	33499	1209	.	.	969	162	47159	1513
Borsod . . . . .	745	147	22	1550	305	977	.	400	27441	1158	12559	1558	7	.	3846	743	44929	133
Gömör és Kishont	454	1166	61	1491	515	261	.	.	12170	1106	30112	1039	.	626	1017	1076	44333	365
Sáros . . . . .	2297	1580	37	1348	388	806	.	.	22593	244	31331	1309	.	.	1920	1388	58570	275
Szepes . . . . .	1521	860	14	820	2265	171	.	.	15597	981	45528	291	.	.	4428	476	69355	399
Ung . . . . .	244	745	8	1029	200	1498	.	.	16972	74	17133	285	.	.	498	829	35057	1260
Zemplén . . . . .	1644	793	42	303	852	568	.	714	44366	248	34488	639	71	460	12208	506	93673	1031
<b>Összesen .</b>	<b>7599</b>	<b>176</b>	<b>215</b>	<b>1118</b>	<b>4915</b>	<b>1556</b>	<b>.</b>	<b>1114</b>	<b>164100</b>	<b>1169</b>	<b>217692</b>	<b>557</b>	<b>78</b>	<b>1086</b>	<b>26000</b>	<b>26</b>	<b>420603</b>	<b>402</b>

## V. Tisza bal partja.

Békés . . . . .	507	1415	.	.	1259	314	.	.	12427	629	.	.	.	.	230	726	14424	1484
Bihar . . . . .	1202	1303	5	68	1224	464	14	1526	76342	1442	14666	277	.	.	2826	629	96282	909
Hajdú . . . . .	1481	1318	6	1276	551	1355	4	240	46134	1341	6054	433	294	503	5185	840	59713	906
Máramaros . . .	180	1266	1	800	456	702	.	.	24456	937	226789	928	.	.	2035	1001	253920	834
Szabolcs . . . . .	1368	1299	4	1137	418	1290	2	1444	8727	478	2382	132	142	534	3000	943	16047	857
Szatmár . . . . .	308	197	2	870	1822	190	.	800	17211	613	38463	10	70	700	3479	49	61357	229
Szilágy . . . . .	26	510	.	.	35	1240	12	1166	14951	471	21066	1383	.	.	767	963	36860	933
Ugocsa . . . . .	1	1254	.	.	.	250	.	.	2642	.	8900	.	.	.	97	700	11641	604
<b>Összesen .</b>	<b>5078</b>	<b>562</b>	<b>20</b>	<b>951</b>	<b>5768</b>	<b>1005</b>	<b>35</b>	<b>376</b>	<b>202893</b>	<b>1111</b>	<b>318321</b>	<b>1563</b>	<b>507</b>	<b>137</b>	<b>17622</b>	<b>1051</b>	<b>550248</b>	<b>356</b>

A közbirtokossági birtokok megyénkénti területe és művelési ágak szerinti megoszlása.

## VI. Tisza-Maros szöge.

Vármegyék	Szántó föld		Kert		Rét		Szőlő		Legelő		Erdő		Nádas		Földadó alá nem eső terméketlen		Összes	
	kat. hold	öl	kat. hold	öl	kat. hold	öl	kat. hold	öl	kat. hold	öl	kat. hold	öl	kat. hold	öl	kat. hold	öl	kat. hold	öl
1	2		3		4		5		6		7		8		9		10	
Arad . . . . .	214	284	7	900	57	32	2	278	54321	1403	19522	1392	.	.	1449	1122	75575	611
Csanád . . . . .	1058	11	7	1372	312	583	.	.	1865	1596	11	90	3	1372	149	1329	3408	1553
Krassó-Szörény .	97	1372	2	717	1353	1368	.	.	2635	519	245265	1011	.	.	3295	630	276373	817
Temes . . . . .	2184	735	40	139	179	1325	6	607	4743	815	1819	570	.	.	1154	212	10127	1203
Torontál . . . . .	12758	726	54	630	6586	512	16	1051	72161	332	545	423	211	1082	14730	549	107064	505
Összesen .	16312	1528	112	558	8489	620	25	336	159450	1465	267164	286	215	854	20779	642	472549	1489

## VII. Erdélyi vármegyék.

Alsó-Fehér . . . . .	68	10	1	240	142	1492	.	.	22493	176	34857	1391	.	.	360	1249	57923	1358
Beszt.-Naszód . . .	50	504	.	.	150	1336	.	.	9341	200	21685	908	.	.	43	179	31270	1527
Brassó . . . . .	.	.	.	.	.	.	.	.	3156	879	6861	1110	.	.	.	.	10018	389
Csik . . . . .	163	526	3	219	1095	1349	.	.	5000	934	15490	156	.	.	733	739	22486	723
Fogarás . . . . .	145	550	6	80	321	1169	.	.	17012	1356	22278	1367	.	.	1817	230	41581	1552
Háromszék . . . . .	43	600	.	.	112	1500	.	.	3545	918	16989	801	.	.	84	1157	20776	176
Hunyad . . . . .	129	967	6	1314	507	906	.	.	14997	88	42198	278	.	.	1685	299	59524	652
Kis-Küküllő . . . . .	189	1221	4	131	65	1515	9	1131	4430	583	2228	815	6	763	34	1155	6969	914
Kolozs . . . . .	245	1385	2	268	1151	364	.	.	17854	1578	44041	544	2	655	753	1540	64051	1534
Maros-Torda . . . . .	83	1190	1	1516	294	839	.	1066	13471	692	66476	894	.	.	454	575	80783	372
Nagy-Küküllő . . . . .	16	1200	1	625	170	905	.	.	5116	1165	12281	995	.	.	586	1245	18173	1335
Szeben . . . . .	12	894	5	1172	123	1057	.	.	8960	1320	17790	134	.	.	3086	784	29979	561
Szolnok-Doboka . . .	277	658	36	98	152	1397	.	429	6826	98	27660	455	.	.	77	188	35030	123
Torda-Aranyos . . . . .	102	910	2	1434	175	117	.	.	12611	1184	15910	447	25	873	565	358	29393	523
Udvarhely . . . . .	22	1346	.	.	67	538	.	.	1415	1204	5294	212	.	.	92	1245	6892	1345
Összesen .	1551	761	71	697	4533	84	10	1026	146234	1175	352044	907	34	691	10375	1343	514856	284

## Összesítés.

Duna bal partja . . . . .	5320	1476	187	617	4774	273	.	202	213297	722	312725	824	126	758	20174	463	556606	535
Duna jobb partja . . . . .	6650	654	144	664	7724	1225	55	615	195308	1056	152115	1116	685	417	36310	777	398995	124
Duna-Tisza köze . . . . .	23850	799	128	122	11252	1277	10	1285	221167	1553	37399	19	4241	1312	27159	1478	325210	1445
Tisza jobb partja . . . . .	7599	176	215	1118	4915	1566	.	1114	164100	1169	217692	557	78	1086	26000	26	420603	402
Tisza bal partja . . . . .	5078	562	20	951	5768	1005	35	376	202893	1111	318321	1563	507	137	17622	1051	550248	356
Tisza-Mar. szöge . . . . .	16312	1528	112	558	8489	620	25	336	159450	1465	267164	286	215	854	20779	642	472549	1489
Erdélyi várm. . . . .	1551	761	71	697	4533	84	10	1026	146234	1175	352044	907	34	691	10375	1343	514856	284
Országos átlag . . . . .	66363	1156	879	1527	47458	1240	138	154	1302454	251	1657463	472	5889	455	158422	980	3239069	1435

Magyarországi Erdészeti Egyesület

IV. ÉVFOLYAM 1866





### **III. melléklet.**

Százalékos kimutatás a községi és közbirtokossági birtokok művelési ágainak a megyebeli hasonló művelési ág területéhez való arányáról.

1851

/1866/



Százalékos kimutatás a községi és közbirtokossági birtokok művelési ágainak a megyebeli hasonló művelési ág területéhez való arányáról.

## I. Duna bal partja.

Vármegyék	Szántóföld		Kert		Rét		Szőlő		Legelő		Erdő		Nádas		Földadó alá nem eső terméketlen		Összes	
	községi	közbirt.	községi	közbirt.	községi	közbirt.	községi	közbirt.	községi	közbirt.	községi	közbirt.	községi	közbirt.	községi	közbirt.	községi	közbirt.
s z á z a l é k o k b a n																		
Árva . . . . .	0'60	0'79	1'33	1'99	3'26	1'76	.	.	13'48	52'68	11'31	71'93	.	.	58'22	18'60	7'97	31'45
Bars . . . . .	1'89	0'23	1'68	0'33	4'68	1'14	0'03	.	9'90	36'23	6'99	12'04	35'00	.	58'98	4'10	6'82	6'93
Esztergom . . . . .	2'01	0'01	1'34	0'22	8'45	0'04	0'18	.	1'98	26'95	8'91	12'97	0'54	3'23	44'85	1'38	8'39	5'14
Hont . . . . .	1'59	0'12	1'71	0'20	5'02	0'35	0'01	.	9'97	28'09	14'80	12'05	16'67	.	52'73	4'40	9'48	7'24
Liptó . . . . .	0'78	0'80	1'00	1'37	1'30	5'13	.	.	9'35	39'39	7'45	22'56	.	.	23'94	26'23	6'79	19'87
Nógrád . . . . .	1'24	0'28	1'04	0'47	3'20	0'35	0'06	.	4'30	27'28	1'75	7'63	20'55	27'39	46'75	4'56	3'97	6'28
Nyitra . . . . .	1'28	0'15	0'34	0'13	4'24	1'06	0'09	.	11'34	33'89	6'35	16'24	0'46	2'17	63'61	1'98	6'54	6'82
Pozsony . . . . .	1'97	0'13	1'65	0'29	4'39	0'40	0'21	.	6'05	34'71	9'84	6'99	7'02	2'14	49'85	11'72	7'06	4'70
Trencsén . . . . .	1'07	0'18	1'15	0'11	2'35	0'22	.	.	6'09	28'95	4'82	16'59	.	.	64'15	4'83	7'25	11'85
Turóc . . . . .	3'12	0'16	2'32	.	5'80	0'20	.	.	10'75	28'01	17'90	18'87	.	.	74'17	1'00	13'45	12'49
Zólyom . . . . .	1'77	0'33	1'92	0'27	3'41	0'09	.	.	14'86	24'10	17'99	8'94	.	.	50'99	4'03	13'40	7'22
Összesen . . . . .	1'49	0'23	1'31	0'31	3'75	1'00	0'10	.	8'83	32'30	9'31	17'04	2'41	2'61	53'98	7'26	7'61	9'74

## II. Duna jobb partja.

Baranya . . . . .	0'93	0'22	1'30	0'03	1'78	1'03	0'07	.	11'19	34'99	5'13	10'00	2'21	1'64	33'02	5'10	5'03	6'66
Fejér . . . . .	1'25	0'06	1'11	0'12	2'81	0'54	0'06	.	3'77	11'09	0'79	2'78	2'66	4'30	27'71	8'08	2'99	2'26
Győr . . . . .	1'38	0'23	0'87	0'47	5'09	0'41	0'03	0'10	6'59	11'85	1'48	2'37	4'24	0'32	30'02	9'89	4'57	2'65
Komárom . . . . .	1'25	0'10	1'19	0'34	4'80	0'58	.	0'19	9'71	21'98	1'61	4'19	16'34	3'25	38'56	6'32	4'97	3'45
Moson . . . . .	2'13	0'08	3'26	0'06	3'55	7'28	0'34	.	9'73	45'77	4'66	5'95	16'07	2'15	29'29	7'14	7'64	6'45
Somogy . . . . .	0'85	1'27	1'25	0'23	1'59	0'22	0'02	.	9'11	23'97	3'73	10'53	.	.	21'63	5'37	4'02	5'16
Sopron . . . . .	1'65	0'30	1'72	0'17	4'57	1'06	0'51	0'01	8'81	22'49	14'26	19'03	13'44	3'55	33'23	1'35	7'99	6'07
Tolna . . . . .	1'03	0'22	1'57	0'49	3'86	2'12	0'10	0'05	18'05	24'25	2'86	6'86	7'01	1'56	34'12	9'03	5'46	4'59
Vas . . . . .	0'70	0'05	0'80	0'02	2'26	0'16	0'02	.	5'30	10'42	3'82	6'80	.	.	63'57	0'89	4'57	2'74
Veszprém . . . . .	0'91	0'26	1'30	0'12	3'13	0'42	0'01	.	9'21	18'01	2'84	16'02	1'31	0'08	24'46	10'59	4'13	6'89
Zala . . . . .	0'82	0'30	0'65	0'14	1'97	0'44	0'13	0'05	9'80	29'53	5'67	13'41	9'25	1'72	36'04	9'63	6'17	7'80
Összesen . . . . .	1'07	0'17	1'13	0'15	2'82	1'09	0'10	0'03	9'39	23'21	4'73	10'69	6'63	2'15	32'45	6'57	5'05	5'16

Százalékos kimutatás a községi és közbirtokossági birtokok művelési ágainak a megyebeli hasonló művelési ág területéhez való arányáról.

### III. Duna-Tisza köze.

Vármegyék	Szántó föld		Kert		Rét		Szőlő		Legelő		Erdő		Nádas		Földadó alá nem eső terméketlen		Összes	
	községi	közbirt.	községi	közbirt.	községi	közbirt.	községi	közbirt.	községi	közbirt.	községi	közbirt.	községi	közbirt.	községi	közbirt.	községi	közbirt.
százalékokban																		
Bács-Bodrog . . .	7.25	0.15	1.44	0.06	27.74	1.73	0.07	.	50.63	10.99	15.05	3.38	32.09	0.09	50.77	1.36	16.02	1.66
Csongrád . . . . .	7.75	0.26	4.82	0.73	19.32	1.05	2.99	0.02	29.00	14.09	50.46	2.78	11.61	4.32	40.38	1.51	16.40	3.23
Heves . . . . .	1.60	0.43	1.05	0.31	1.86	3.00	0.09	.	4.67	32.14	3.72	6.09	0.33	12.29	40.13	7.54	4.28	6.97
Jász-N.-K.-Szolnok	0.41	2.02	1.77	0.82	1.01	3.15	0.02	.	2.56	36.54	5.27	7.38	1.92	6.50	32.21	16.23	3.06	9.91
Pest-P.-S.-Kiskún .	1.90	0.77	1.55	0.28	3.13	1.91	0.06	0.01	12.31	21.18	8.58	10.74	4.30	9.38	29.97	8.27	6.50	6.20
Budapest fő- és székváros . . .	19.04	.	1.27	0.28	8.56	.	2.74	.	44.41	.	72.30	.	70.83	.	37.48	.	27.32	.
Összesen . . . . .	4.16	0.66	1.60	0.29	8.07	2.09	0.42	.	19.61	22.07	10.12	7.86	12.95	6.13	37.78	6.72	9.59	5.19

### IV. Tisza jobb partja.

Abauj-Torna . . .	1.56	0.17	0.92	0.26	2.76	0.68	0.91	.	10.55	23.84	14.85	6.32	.	.	57.91	4.92	9.41	4.76
Bereg . . . . .	0.68	0.15	0.48	0.02	1.66	0.13	0.63	.	8.08	15.94	5.84	12.77	17.52	.	37.74	2.63	5.80	7.17
Borsod . . . . .	1.47	0.28	0.58	0.21	2.54	0.56	.	.	5.62	33.37	0.30	7.60	7.53	0.71	35.55	9.93	3.87	7.17
Gömör és Kishont .	1.31	0.25	2.31	0.76	4.00	0.58	.	.	9.56	17.80	9.33	8.14	.	.	45.36	4.30	7.77	5.95
Sáros . . . . .	1.61	0.91	1.06	0.35	2.32	1.22	.	.	19.29	27.69	12.86	14.80	.	.	55.40	5.80	10.67	9.42
Szepes . . . . .	1.70	0.73	1.41	0.53	4.95	3.29	.	.	23.73	29.37	23.84	16.93	.	.	41.95	11.70	15.59	10.86
Ung . . . . .	0.39	0.16	0.27	0.08	0.61	0.35	0.06	.	8.51	28.08	1.59	6.54	.	.	44.63	2.54	3.39	6.24
Zemplén . . . . .	0.41	0.40	0.40	0.26	1.35	0.80	0.11	.	9.94	25.52	2.72	11.34	6.68	12.18	23.68	17.79	4.13	8.59
Összesen . . . . .	1.12	0.40	0.81	0.28	2.52	0.93	0.25	.	11.35	25.25	9.01	10.61	8.04	4.06	39.41	6.53	7.33	7.61

### V. Tisza bal partja.

Békés . . . . .	1.05	0.14	1.27	.	4.26	2.76	0.11	.	5.07	12.68	9.84	.	2.83	.	43.79	0.75	4.12	2.28
Bihar . . . . .	1.05	0.16	0.97	0.03	2.15	0.74	0.02	0.09	14.09	25.96	4.35	2.88	6.84	.	45.33	3.50	6.23	5.22
Hajdú . . . . .	7.07	0.49	5.27	0.46	9.21	0.96	0.33	0.07	34.60	29.76	69.29	20.61	15.79	6.72	44.54	17.45	19.69	10.28
Máramaros . . . . .	0.41	0.09	0.33	0.09	0.31	0.14	.	.	4.58	11.63	4.58	24.39	.	.	44.69	4.93	4.29	15.03
Szabolcs . . . . .	1.37	0.27	0.36	0.16	2.45	0.57	0.15	0.05	5.06	9.30	12.15	5.69	2.85	1.50	22.46	3.59	4.64	1.99
Szalmár . . . . .	0.52	0.07	0.31	0.02	2.09	1.25	0.07	.	10.67	17.63	8.36	14.77	4.70	1.66	34.69	3.92	6.83	5.66
Szilágy . . . . .	0.32	0.01	0.18	.	0.78	0.46	0.15	0.15	9.81	18.84	6.20	11.29	.	.	57.04	2.33	5.97	5.56
Ugocsa . . . . .	0.21	.	0.09	.	0.64	.	.	.	8.92	11.76	11.47	17.89	.	.	48.00	0.86	6.44	5.54
Összesen . . . . .	1.48	0.16	0.69	0.04	1.90	0.63	0.12	0.07	13.06	19.30	6.46	15.77	5.92	1.07	38.97	4.42	6.48	7.32

Százalékos kimutatás a községi és közbirtokossági birtokok művelési ágainak a megyebeli hasonló művelési ág területéhez való arányáról.

## VI. Tisza-Maros szöge.

Vármegyék	Szántó föld		Kert		Rét		Szőlő		Legelő		Erdő		Nádas		Földadó alá nem eső terméketlen		Összes	
	községi	közbirt.	községi	közbirt.	községi	közbirt.	községi	közbirt.	községi	közbirt.	községi	közbirt.	községi	közbirt.	községi	közbirt.	községi	közbirt.
százalékokban																		
Arad . . . . .	2*02	0*05	1*97	0*05	5*46	0*13	0*26	0*02	21*65	29*83	4*24	5*85	27*30	.	49*27	3*02	8*40	7*13
Csanád . . . . .	0*49	0*45	1*74	0*23	4*92	3*27	.	.	11*39	7*13	21*93	0*28	54*25	0*94	39*46	0*96	3*98	1*15
Krassó-Szőrény . .	0*72	0*03	24*03	.	0*89	0*87	2*29	.	43*74	9*59	7*55	24*89	.	.	52*19	0*36	13*62	14*39
Temes . . . . .	2*05	0*31	3*61	0*14	8*22	0*16	2*70	0*01	53*51	2*93	3*70	1*22	31*47	.	44*94	1*45	12*03	0*30
Torontál . . . . .	2*81	1*07	2*8	0*30	16*97	6*03	0*29	0*07	44*32	26*61	12*13	2*62	10*50	2*56	48*42	14*27	12*95	6*10
Összesen . . . . .	2*08	0*56	13*51	0*09	23*07	1*92	1*76	0*03	40*35	17*41	6*53	17*89	16*81	1*90	48*31	6*15	11*78	7*48

## VII. Erdélyi vármegyék.

Alsó-Fehér . . . . .	0*26	0*03	0*37	0*01	1*36	0*13	0*01	.	24*55	28*00	20*55	21*56	5*84	.	70*05	1*35	11*90	9*03
Besztercze-Naszód	0*45	0*04	1*09	.	1*80	0*14	.	.	62*37	6*28	86*66	6*93	79*04	.	75*82	0*23	52*53	4*30
Brassó . . . . .	4*53	.	4*67	.	13*07	.	.	.	86*50	10*63	92*96	6*28	.	.	75*86	.	54*66	3*85
Csik . . . . .	1*11	0*14	2*75	0*05	6*15	0*60	.	.	60*28	3*12	64*98	4*30	.	.	46*20	3*56	41*61	2*65
Fogarás . . . . .	1*87	0*14	0*98	0*02	2*28	1*45	.	.	42*12	27*42	53*58	13*73	56*92	.	71*79	12*23	30*13	9*83
Háromszék . . . . .	1*64	0*63	0*89	.	6*35	0*17	.	.	51*23	14*76	62*56	4*09	.	.	73*87	0*46	42*73	3*03
Hunyad . . . . .	0*39	0*05	0*32	0*03	0*45	0*30	0*20	.	27*01	7*32	31*78	6*79	36*76	.	50*75	3*21	21*17	4*38
Kis-Küküllő . . . . .	0*46	0*14	0*78	0*07	2*15	0*13	0*22	0*11	47*30	12*02	31*10	4*38	0*21	1*28	65*43	0*27	14*57	2*33
Kolozs . . . . .	0*40	0*09	0*50	0*01	1*38	0*78	0*05	.	10*81	13*79	5*74	16*82	1*11	0*12	53*68	2*55	5*54	7*97
Maros-Torda . . . . .	0*33	0*04	0*48	0*01	1*15	3*50	0*03	.	19*04	20*21	7*54	19*62	.	.	63*88	2*24	7*28	11*11
Nagy-Küküllő . . . . .	1*05	0*01	1*32	0*01	2*46	0*16	0*18	.	75*01	8*19	70*85	6*81	14*85	.	73*24	2*75	33*64	3*14
Szeben . . . . .	0*83	0*01	1*24	0*08	3*43	0*14	0*08	.	79*88	8*42	83*20	6*52	.	.	68*52	13*84	52*95	4*79
Szolnok-Doboka . . . . .	0*68	0*09	0*50	0*18	0*96	0*13	0*48	.	7*29	7*65	12*45	10*66	8*55	.	65*29	0*27	7*37	4*23
Torda-Aranyos . . . . .	0*25	0*05	0*48	0*02	1*47	0*15	0*04	.	25*60	14*14	18*25	9*48	15*32	1*76	67*02	2*15	12*06	4*81
Udvarhely . . . . .	0*25	0*02	0*27	.	0*41	0*07	.	.	17*29	2*05	23*84	2*78	.	.	40*31	0*40	13*21	1*35
Összesen . . . . .	0*74	0*05	0*76	0*05	2*56	0*29	0*13	0*02	40*17	10*77	44*23	9*10	8*23	0*57	61*89	3*00	25*36	5*17

## Összesítés.

Duna bal partja . . . . .	1*49	0*23	1*31	0*31	3*75	1*00	0*10	.	8*83	32*30	9*31	17*04	2*41	2*61	53*98	7*26	7*61	9*74
Duna jobb partja . . . . .	1*07	0*17	1*13	0*15	2*82	1*09	0*10	0*03	9*39	23*21	4*73	10*69	6*63	2*15	32*45	6*57	5*05	5*16
Duna-Tisza köze . . . . .	4*16	0*66	1*60	0*29	8*07	2*09	0*42	.	19*61	22*07	10*12	7*86	12*95	6*13	37*78	6*72	9*59	5*19
Tisza jobb partja . . . . .	1*12	0*40	0*81	0*28	2*52	0*93	0*25	.	11*35	25*25	9*01	10*61	8*04	4*06	39*41	6*53	7*33	7*61
Tisza bal partja . . . . .	1*48	0*16	0*69	0*04	1*90	0*63	0*12	0*07	13*06	19*30	6*46	15*77	5*92	1*07	38*97	4*42	6*48	7*32
Tisza-Maros szöge	2*08	0*56	13*51	0*09	23*07	1*92	1*76	0*03	40*35	17*41	6*53	17*89	16*81	1*90	48*31	6*15	11*78	7*48
Erdélyi vármegyék . . . . .	0*74	0*05	0*76	0*05	2*56	0*29	0*13	0*02	40*17	10*77	44*23	9*10	8*23	0*57	61*89	3*00	25*36	5*17
Országos átlag . . . . .	1*84	0*33	3*66	0*15	3*57	0*92	0*44	0*02	22*54	20*10	18*29	12*59	10*02	3*84	43*31	6*10	11*40	6*60



**IV. melléklet.**

Százalékos kimutatás a községi és közbirtokossági birtokoknak  
művelési ágak szerinti megoszlásáról.

1851

/1866/





Százalékos kimutatás a községi és közbirtokossági birtokoknak művelési ágak szerinti megoszlásáról.

## I. Duna bal partja.

Vármegyék	Szántóföld		Kert		Rét		Szőlő		Legelő		Erdő		Nádas		Földadó alá nem eső terméketlen		Összesen	
	községi	közbirt.	községi	közbirt.	községi	közbirt.	községi	közbirt.	községi	közbirt.	községi	közbirt.	községi	közbirt.	községi	közbirt.	községi	közbirt.
százalékokban																		
Árva . . . . .	3·08	1·03	0·07	0·03	4·08	0·55	.	.	21·63	21·41	46·57	74·99	.	.	29·57	1·99	100	100
Bars . . . . .	12·03	1·46	0·29	0·06	6·23	1·49	.	.	9·26	33·32	36·17	61·21	0·02	.	36·00	2·46	100	100
Esztergom . . . . .	13·19	0·13	0·12	0·03	4·06	0·03	0·09	.	23·07	51·32	19·54	46·35	0·01	0·13	39·92	2·01	100	100
Hont . . . . .	6·64	0·66	0·29	0·04	4·98	0·46	.	.	11·60	42·73	50·03	53·22	.	.	26·46	2·89	100	100
Liptó . . . . .	1·92	0·67	0·06	0·03	2·17	2·92	.	.	22·85	32·87	54·93	56·75	.	.	18·07	6·76	100	100
Nógrád . . . . .	12·93	1·87	0·32	0·09	2·27	0·50	0·02	.	14·84	59·39	12·68	34·91	0·05	0·04	51·89	3·20	100	100
Nyitra . . . . .	10·79	1·17	0·19	0·03	4·30	1·03	.	.	15·25	43·71	21·40	52·52	0·02	0·11	48·05	1·43	100	100
Pozsony . . . . .	15·80	1·52	0·24	0·07	4·52	0·63	0·03	.	6·00	51·67	28·39	30·24	0·16	0·06	44·86	15·81	100	100
Trencsén . . . . .	5·05	0·53	0·16	0·01	1·48	0·09	.	.	16·89	49·18	22·63	47·71	.	.	53·79	2·48	100	100
Túróc . . . . .	6·42	0·34	0·09	.	3·89	0·15	.	.	9·67	27·14	63·49	72·13	.	.	16·44	0·24	100	100
Zólyom . . . . .	2·26	0·76	0·10	0·03	3·95	0·21	.	.	9·37	28·19	74·97	69·13	.	.	9·35	1·68	100	100
Összesen .	8·06	0·96	0·18	0·04	4·15	0·84	0·01	.	13·47	38·32	39·48	56·18	0·02	0·03	34·63	3·63	100	100

## II. Duna jobb partja.

Baranya . . . . .	8·66	1·54	0·48	0·01	3·19	1·39	0·07	0·01	28·28	66·85	16·99	25·05	0·47	0·26	41·86	4·89	100	100
Fejér . . . . .	25·95	1·65	0·46	0·07	6·18	1·58	0·04	0·01	16·75	66·15	2·23	10·64	0·55	1·18	47·84	18·72	100	100
Győr . . . . .	17·41	4·91	0·21	0·20	12·04	1·67	.	0·06	19·03	58·87	2·50	6·87	0·55	0·07	48·26	27·36	100	100
Komárom . . . . .	14·21	1·67	0·19	0·08	10·26	1·77	.	0·08	21·09	68·66	4·16	15·75	3·56	1·02	46·53	10·97	100	100
Moson . . . . .	14·79	0·64	0·19	0·01	6·59	15·99	0·05	.	10·68	59·58	3·57	5·39	1·08	0·17	63·05	18·22	100	100
Somogy . . . . .	10·48	1·22	0·28	0·04	3·09	0·33	.	.	22·93	46·97	19·56	42·98	.	0·01	43·66	8·45	100	100
Sopron . . . . .	10·41	2·55	0·24	0·03	4·96	1·50	0·11	.	8·63	29·01	36·86	64·73	0·39	0·14	38·40	2·06	100	100
Tolna . . . . .	11·00	2·83	0·23	0·09	5·49	3·57	0·10	0·05	43·54	69·38	4·61	13·11	0·56	0·15	34·47	10·82	100	100
Vas . . . . .	7·40	0·96	0·21	0·01	5·04	0·60	.	.	8·24	27·07	23·58	70·06	.	.	55·53	1·80	100	100
Veszprém . . . . .	10·65	1·80	0·33	0·02	4·78	0·39	.	.	27·13	31·71	16·48	55·58	0·05	.	40·58	10·50	100	100
Zala . . . . .	5·00	1·47	0·20	0·04	3·83	0·67	0·07	0·02	18·56	44·22	23·10	43·19	0·29	0·04	48·95	10·35	100	100
Összesen .	10·68	1·67	0·27	0·03	5·12	1·94	0·04	0·01	20·22	48·95	17·24	38·12	0·54	0·17	45·89	9·10	100	100

Százalékos kimutatás a községi és közbirtokossági birtokoknak művelési ágak szerinti megoszlásáról.

### III. Duna-Tisza köze.

Vármegyék	Szántóföld		Kert		Rét		Szőlő		Legelő		Erdő		Nadas		Földadó alá nem eső termékenlen		Összesen	
	községi	közbirt.	községi	közbirt.	községi	közbirt.	községi	közbirt.	községi	közbirt.	községi	közbirt.	községi	közbirt.	községi	közbirt.	községi	közbirt.
százalékokban																		
Bács-Bodrog . . . .	32·10	6·60	0·07	0·03	6·93	4·17	0·01	.	35·42	74·26	4·65	10·08	2·34	0·06	18·48	4·80	100	100
Csongrád . . . . .	26·71	4·47	0·11	0·08	13·37	3·69	0·39	0·01	34·75	85·76	6·64	1·86	0·42	0·79	17·61	3·34	100	100
Heves . . . . .	18·25	3·02	0·28	0·06	3·86	3·83	0·05	.	16·88	71·42	16·00	16·10	0·02	0·41	44·66	5·16	100	100
Jász-N.-K.-Sz . . . .	8·09	12·38	0·29	0·04	3·31	3·19	0·01	.	16·44	72·64	1·06	0·46	0·28	0·30	70·52	10·99	100	100
Pest-P.-S.-Kiskun . .	14·26	6·05	0·16	0·03	5·19	3·33	0·02	0·01	33·26	60·05	14·31	18·79	1·14	2·58	31·66	9·16	100	100
Budapest fő- és szék- város . . . . .	27·35	.	0·26	.	2·90	.	0·59	.	11·61	.	24·98	.	0·37	.	31·94	.	100	.
Összesen . . . . .	25·01	7·33	0·12	0·04	7·22	3·46	0·09	.	32·68	68·01	8·01	11·50	1·49	1·31	25·38	8·35	100	100

### IV. Tisza jobb partja.

Abauj-Torna . . . . .	6·79	1·46	0·16	0·09	2·17	1·05	0·12	.	10·31	45·99	56·39	47·37	.	.	24·06	4·04	100	100
Bereg . . . . .	3·38	0·61	0·10	.	3·41	0·21	0·06	.	16·36	26·09	40·12	71·04	0·06	.	36·48	2·05	100	100
Borsod . . . . .	15·80	1·66	0·26	0·05	5·77	0·68	.	.	19·07	61·02	2·01	27·95	0·31	0·02	56·78	8·56	100	100
Gömör és Kishont . .	4·19	1·03	0·33	0·14	6·11	1·16	.	.	11·38	27·45	59·56	67·93	.	.	18·63	2·29	100	100
Sáros . . . . .	6·14	3·92	0·17	0·07	1·12	0·66	.	.	23·71	38·57	40·96	53·45	.	0·05	27·90	3·28	100	100
Szepes . . . . .	3·54	2·19	0·04	0·02	3·41	3·27	.	.	12·66	22·49	64·41	65·65	.	.	15·94	6·38	100	100
Ung . . . . .	3·06	0·70	0·16	0·03	1·84	0·57	0·01	.	27·04	48·41	21·92	48·87	.	.	45·97	1·42	100	100
Zemplén . . . . .	3·72	1·76	0·14	0·04	3·19	0·91	0·04	.	38·39	47·36	18·36	36·82	0·09	0·08	36·07	13·03	100	100
Összesen . . . . .	5·21	1·81	0·16	0·05	3·30	1·17	0·03	.	18·23	39·02	45·64	51·75	0·03	0·02	27·40	6·18	100	100

### V. Tisza bal partja.

Békés . . . . .	17·48	3·52	0·15	.	7·43	8·73	0·03	.	19·03	86·15	4·06	.	0·49	.	51·33	1·60	100	100
Bihar . . . . .	6·92	1·25	0·11	0·01	3·08	1·27	.	0·02	38·40	79·29	19·31	15·23	0·39	.	31·79	2·93	100	100
Hajdú . . . . .	18·38	2·48	0·07	0·01	4·65	0·92	0·02	0·01	46·90	77·26	17·80	10·14	0·61	0·49	11·57	8·69	100	100
Mármaros . . . . .	1·05	0·07	0·01	.	1·38	0·18	.	.	13·30	9·63	58·77	89·32	.	.	25·49	0·80	100	100
Szabolcs . . . . .	18·13	8·53	0·03	0·03	4·75	2·61	0·02	0·02	12·69	54·39	13·58	14·84	0·72	0·88	50·08	18·70	100	100
Szatmár . . . . .	3·61	0·50	0·05	0·01	4·42	2·97	0·01	.	15·16	28·05	31·69	62·69	0·29	0·11	44·77	5·67	100	100
Szilágy . . . . .	2·15	0·07	0·04	.	1·57	0·10	0·03	0·04	19·66	40·56	29·18	57·15	.	.	47·37	2·08	100	100
Ugocsa . . . . .	1·41	0·02	0·01	.	1·52	.	.	.	14·80	22·70	42·14	76·45	.	.	40·12	0·83	100	100
Összesen . . . . .	9·16	0·92	0·07	.	3·58	1·05	0·01	.	28·19	36·87	26·75	57·85	0·36	0·09	31·88	3·22	100	100

Százalékos kimutatás a községi és közbirtokossági birtokoknak művelési ágak szerinti megoszlásáról.

## VI. Tisza-Maros szöge.

Vármegyék	Szántófield		Kert		Rét		Szőlő		Legelő		Erdő		Nádas		Földadó alá nem eső terméketlen		Összesen	
	községi	közbirt.	községi	közbirt.	községi	közbirt.	községi	közbirt.	községi	közbirt.	községi	közbirt.	községi	közbirt.	községi	közbirt.	községi	közbirt.
százalékokban																		
Arad . . . . .	9'46	0'28	0'30	0'01	3'38	0'08	0'03	.	44'27	71'88	15'91	25'83	0'11	.	26'54	1'92	100	100
Csanád . . . . .	9'85	31'04	0'51	0'23	3'96	9'15	.	.	24'32	54'74	7'22	0'32	1'94	0'12	52'20	4'40	100	100
Krassó-Szörény . .	0'93	0'04	5'92	.	0'53	0'49	0'11	.	46'02	9'54	23'45	88'74	.	.	18'04	1'19	100	100
Temes . . . . .	9'35	21'56	0'68	0'40	5'94	1'78	0'80	0'06	56'01	46'84	3'58	17'96	0'46	.	23'18	11'40	100	100
Torontál . . . . .	14'84	11'92	0'22	0'05	8'18	6'15	0'03	0'02	53'02	67'40	1'11	0'51	0'38	0'19	22'22	13'76	100	100
Összesen .	8'08	3'46	2'34	0'02	4'38	1'80	0'22	.	49'68	33'75	13'11	56'53	0'25	0'05	21'94	4'40	100	100

## VII. Erdélyi vármegyék.

Alsó-Fehér . . . . .	0'80	0'12	0'04	.	2'00	0'25	.	.	26'65	38'83	44'89	60'18	0'03	.	25'59	0'62	100	100
Beszt.-Naszód . . .	0'15	0'16	0'01	.	0'49	0'48	.	.	24'39	29'87	71'28	69'35	0'02	.	3'66	0'14	100	100
Brassó . . . . .	2'17	.	0'10	.	3'84	.	.	.	18'06	31'51	71'43	68'49	.	.	4'40	.	100	100
Csik . . . . .	0'38	0'73	0'04	0'01	3'18	4'87	.	.	27'39	22'24	66'31	68'89	.	.	2'70	3'26	100	100
Fogaras . . . . .	1'53	0'35	0'02	0'02	1'36	0'77	.	.	20'49	40'91	68'19	53'58	0'03	.	8'38	4'37	100	100
Háromszék . . . . .	0'86	0'20	0'02	.	1'45	0'54	.	.	4'20	17'07	88'84	81'78	.	.	4'63	0'41	100	100
Hunyad . . . . .	0'39	0'22	0'03	0'01	0'26	0'85	.	.	19'27	25'20	70'79	70'89	.	.	9'26	2'83	100	100
Kis-Küküllő . . . .	1'43	2'73	0'09	0'06	2'42	0'95	0'04	0'14	40'09	63'56	36'43	31'97	.	0'09	19'50	0'50	100	100
Kolozs . . . . .	2'29	0'38	0'18	.	4'23	1'80	.	.	29'06	27'88	31'26	68'76	0'04	.	32'94	1'18	100	100
Maros-Torda . . . .	1'41	0'10	0'14	.	1'82	0'37	.	.	23'97	16'68	48'26	82'29	.	.	24'40	0'56	100	100
Nagy-Küküllő . . . .	1'06	0'09	0'05	.	1'29	0'94	.	.	24'05	28'16	65'52	67'58	0'01	.	8'02	3'23	100	100
Szeben . . . . .	0'32	0'04	0'02	0'02	0'91	0'41	.	.	25'65	29'89	68'49	59'34	.	.	4'61	10'30	100	100
Szolnok-Doboka . . .	3'45	0'79	0'17	0'10	1'82	0'44	0'01	.	10'72	19'49	53'02	78'96	0'10	.	30'71	0'22	100	100
Torda-Aranyos . . .	0'67	0'35	0'08	0'01	2'27	0'60	.	.	31'03	42'90	41'67	54'13	0'30	0'09	23'98	1'92	100	100
Udvarhely . . . . .	0'47	0'33	0'03	.	0'57	0'97	.	.	17'23	20'54	67'31	76'81	.	.	14'39	1'35	100	100
Összesen .	0'78	0'30	0'04	0'01	1'56	0'88	.	.	21'56	28'40	67'59	68'38	0'02	0'01	8'45	2'02	100	100

## Összesítés.

Duna bal partja . . .	8'06	0'96	0'18	0'04	4'15	0'84	0'01	.	13'47	38'32	39'48	56'18	0'02	0'03	34'63	3'63	100	100
Duna jobb partja . .	10'68	1'67	0'27	0'04	5'12	1'94	0'04	0'01	20'22	48'95	17'24	38'12	0'54	0'17	45'89	9'10	100	100
Duna-Tisza köze . . .	25'01	7'33	0'12	0'04	7'22	3'46	0'09	.	32'68	68'01	8'01	11'50	1'49	1'31	25'38	8'35	100	100
Tisza jobb partja . .	5'21	1'81	0'16	0'05	3'30	1'17	0'03	.	18'23	39'02	45'64	51'75	0'03	0'02	27'40	6'18	100	100
Tisza bal partja . . .	9'16	0'92	0'07	.	3'58	1'05	0'01	.	28'19	36'87	26'75	57'85	0'36	0'09	31'88	3'22	100	100
Tisza-Maros szöge . .	8'08	3'45	2'34	0'02	4'38	1'80	0'22	.	49'68	33'75	13'11	56'53	0'25	0'05	21'94	4'40	100	100
Erdélyi várm. . . . .	0'78	0'30	0'04	0'01	1'56	0'88	.	.	21'56	28'40	67'59	68'38	0'02	0'01	8'45	2'02	100	100
Országos átlag . . . .	6'66	2'05	0'39	0'02	3'30	1'48	0'04	.	26'12	40'21	43'09	51'17	0'28	0'18	20'12	4'89	100	100

ERDŐSZÁM-ÉRTÉK IV



**V. melléklet.**

Névszerinti kimutatása azon községeknek, melyeknél a községi tulajdonságú földbirtok 6.000 kataszteri holdnál nagyobb.

1851

/1866/



Névszerinti kimutatása azon községeknek, a melyeknél a községi tulajdont képező földbirtok 6000 holdnál nagyobb.

## I. Duna bal partja.

Községek	Szántó föld		Kert		Rét		Szőlő		Legelő		Erdő		Nádas		Földadó alá nem eső terméketlen		Összes	
	kat. hold	öl	kat. hold	öl	kat. hold	öl	kat. hold	öl	kat. hold	öl	kat. hold	öl	kat. hold	öl	kat. hold	öl	kat. hold	öl
1	2		3		4		5		6		7		9		9		10	
Több községben is Körmöczbánya . . .	1394	.	20	.	943	.	.	.	1282	.	17294	.	.	.	363	.	21296	.
Több községben is Brezsnóbánya . . .	82	.	10	.	168	.	.	.	502	.	14129	.	.	.	560	.	15451	.
Rózsahegy . . . . .	146	.	2	.	150	.	.	.	2317	.	10698	.	.	.	342	.	13655	.
Több községben is Beszterczebánya . .	55	.	6	.	420	.	.	.	380	.	11425	.	.	.	154	.	12440	.
Több községben is Selmecz-Bélabánya .	351	.	11	.	722	.	.	.	1002	.	7589	.	.	.	392	.	10067	.
Korpona . . . . .	40	.	3	.	82	.	.	.	603	.	7536	.	.	.	343	.	8607	.
Pozsony . . . . .	1168	.	42	.	117	.	2	.	267	.	5026	.	16	.	1051	.	7689	.
Esztergom . . . . .	569	.	1	.	135	.	.	.	2367	.	2660	.	.	.	952	.	6684	.
Libetbánya . . . . .	87	.	4	.	284	.	.	.	743	.	5154	.	.	.	88	.	6360	.

## II. Duna jobb partja.

Sopron . . . . .	1204	.	38	.	412	.	1	.	804	.	11031	.	38	.	4342	.	17870	.
Székesfehérvár . .	3364	.	21	.	350	.	2	.	2231	.	39	.	93	.	741	.	6841	.
Guta . . . . .	77	.	1	.	1058	.	.	.	2677	.	420	.	747	.	1767	.	6747	.

## III. Duna-Tisza köze.

Ada . . . . .	5268	.	1	.	212	.	.	.	2813	.	232	.	124	.	985	.	9635	.
Martonos . . . . .	745	.	.	.	298	.	.	.	4559	.	180	.	63	.	689	.	6534	.
Mohol . . . . .	4136	.	1	.	401	.	.	.	2892	.	349	.	659	.	998	.	9436	.
Ó-Kanizsa . . . . .	3906	.	5	.	1215	.	.	.	6903	.	607	.	484	.	2147	.	15267	.
Zenta . . . . .	14388	.	11	.	1241	.	.	.	6887	.	777	.	175	.	2490	.	27969	.
Ó-Becse . . . . .	6628	.	5	.	204	.	.	.	6493	.	139	.	.	.	1822	.	15291	.
Petrovoszello . . .	3133	.	.	.	122	.	.	.	4118	.	109	.	412	.	1257	.	9151	.
Szent-Tamás . . . .	6987	.	2	.	78	.	.	.	3080	.	8	.	83	.	1220	.	11458	.
{ Szabadka . . . . .	3948	.	25	.	815	.	1	.	26000	.	9171	.	886	.	3248	.	44094	.
{ Csantavéren . . . .		.		.		.		.		.		.		.		.		.
{ Szabadka . . . . .	4081	.	.	.	37	.	.	.	.	.	.	.	36	.	50	.	4204	.
Ujvidék . . . . .	2773	.	11	.	150	.	.	.	2104	.	685	.	336	.	683	.	6742	.
{ Szeged . . . . .	19782	.	89	.	5329	.	569	.	27519	.	6300	.	339	.	7238	.	67165	.
{ Tápén . . . . .		.		.		.		.		.		.		.		.		.
{ Szeged . . . . .	2475	.	1	.	1199	.	.	.	373	.	301	.	57	.	416	.	4822	.

Névszerinti kimutatása azon községeknek, a melyeknél a községi tulajdont képező földbirtok  
6000 holdnál nagyobb.

Községek	Szántóföld		Kert		Rét		Szőlő		Legelő		Erdő		Nádas		Földadó alá nem eső terméketlen		Összes	
	kat. hold	öl	kat. hold	öl	kat. hold	öl	kat. hold	öl	kat. hold	öl	kat. hold	öl	kat. hold	öl	kat. hold	öl	kat. hold	öl
1	2		3		4		5		6		7		8		9		10	
Nagy-Körös . . . . .	40	.	7	.	21	.	.	.	3154	.	1993	.	.	.	1242	.	6457	.
pótharaszti pusztán																		
Nagy-Körös . . . . .	4681	.	3	.	500	.	.	.	1849	.	1922	.	212	.	626	.	9793	.
Kecskemét . . . . .	3860	.	7	.	909	.	2	.	11738	.	6156	.	336	.	2602	.	25610	.
Bugac-monostoron																		
Kecskemét . . . . .	181	.	.	.	76	.	3	.	10773	.	3912	.	.	.	966	.	15911	.
Csongrád vmegye																		
Felső-Pusztaszer																		
Kecskemét . . . . .	4548	.	.	.	605	.	.	.	1565	.	83	.	6	.	776	.	7583	.
Budapest . . . . .	2509	.	24	.	266	.	54	.	1065	.	2292	.	34	.	2931	.	9175	.

#### IV. Tisza jobb partja.

Kassa . . . . .	321	.	1	.	111	.	.	.	113	.	7890	.	.	.	626	.	9062	.
Több községben																		
Kassa . . . . .	1950	.	20	.	166	.	62	.	598	.	10070	.	.	.	150	.	13016	.
Dobsina . . . . .	8	.	15	.	612	.	.	.	.	.	9686	.	.	.	244	.	10745	.
Gölniczbánya . . . . .	13	.	1	.	20	.	.	.	447	.	7248	.	.	.	337	.	8066	.
Igló . . . . .	94	.	3	.	361	.	.	.	126	.	12956	.	.	.	320	.	13860	.
Lőcse . . . . .	771	.	7	.	961	.	.	.	248	.	9760	.	.	.	362	.	12109	.
Toriszkán																		
Lőcse . . . . .	184	.	1	.	11	.	.	.	24	.	.	.	.	.	5	.	225	.

#### V. Tisza bal partja.

Debreczen . . . . .	11871	.	17	.	2752	.	8	.	45874	.	16517	.	416	.	6675	.	84130	.
Szováton																		
Debreczen . . . . .	3831	.	.	.	427	.	.	.	454	.	.	.	223	.	195	.	5130	.
Ökörmező . . . . .	2	.	.	.	1	.	.	.	590	.	5758	.	.	.	333	.	6684	.
Uglya . . . . .	107	.	.	.	46	.	.	.	1211	.	14019	.	.	.	188	.	15571	.
Szatmár . . . . .	1073	.	5	.	312	.	2	.	1230	.	7852	.	.	.	1297	.	11771	.

#### VI. Tisza-Maros szöge.

Arad . . . . .	2601	.	40	.	781	.	1	.	1779	.	35	.	27	.	1269	.	6533	.
Teregova . . . . .	.	.	6	.	.	.	.	.	1540	.	4555	.	.	.	279	.	6380	.
Ruszka . . . . .	.	.	1	.	6	.	.	.	7504	.	2060	.	.	.	186	.	9757	.
Uj-Sopot . . . . .	7	.	.	.	93	.	.	.	411	.	8055	.	.	.	128	.	8694	.
Rudária . . . . .	.	.	1	.	.	.	.	.	1906	.	9508	.	.	.	352	.	11767	.
Prigor . . . . .	1	.	1	.	87	.	.	.	811	.	9853	.	.	.	176	.	10929	.
Mocseris . . . . .	2	.	2	.	36	.	.	.	349	.	9786	.	.	.	210	.	10385	.



Névszerinti kimutatása azon községeknek, a melyeknél a községi tulajdont képező földbirtok  
6000 holdnál nagyobb.

Községek	Szántóföld		Kert		Rét		Szőlő		Legelő		Erdő		Nádas		Földadó alá nem eső terméketlen		Összes	
	kat. hold	öl	kat. hold	öl	kat. hold	öl	kat. hold	öl	kat. hold	öl	kat. hold	öl	kat. hold	öl	kat. hold	öl	kat. hold	öl
1	2		3		4		5		6		7		8		9		10	
Bozovics . . . . .	19	.	12	.	140	.	.	.	1202	.	8261	.	.	.	366	.	10000	.
Borlova . . . . .	.	.	3	.	29	.	.	.	1912	.	7359	.	.	.	144	.	9447	.
Márga . . . . .	.	.	1	.	20	.	.	.	857	.	6002	.	.	.	87	.	6967	.
Kubin . . . . .	402	.	2	.	162	.	.	.	5098	.	48	.	85	.	571	.	6368	.
Franyova . . . . .	817	.	11	.	3832	.	.	.	5864	.	40	.	36	.	1873	.	12473	.
Melencze . . . . .	966	.	.	.	238	.	12	.	3800	.	.	.	338	.	1323	.	6677	.
Pancsova . . . . .	2070	.	4	.	50	.	.	.	2970	.	70	.	178	.	903	.	6245	.
Almás . . . . .	78	.	1	.	1530	.	.	.	4286	.	57	.	1	.	695	.	6648	.
Mokrin . . . . .	2029	.	.	.	149	.	.	.	3002	.	.	.	.	.	931	.	6111	.
Nagy-Kikinda . . . . .	3836	.	43	.	138	.	.	.	3368	.	25	.	34	.	1386	.	8830	.

### VII. Erdélyi vármegyék.

Alsó-Borgó . . . . .	.	.	.	.	11	.	.	.	498	.	5412	.	.	.	238	.	6159	.
Borgó-Besztercze . . . . .	10	.	1	.	48	.	.	.	1064	.	16221	.	.	.	493	.	17827	.
Borgó-Prund . . . . .	.	.	.	.	.	.	.	.	801	.	9111	.	.	.	162	.	10074	.
Borgó-Tiba . . . . . (Csuszény)	6	.	.	.	11	.	.	.	138	.	12933	.	.	.	125	.	13213	.
Felső-Borgó . . . . .	1	.	.	.	9	.	.	.	250	.	6869	.	.	.	106	.	7235	.
Jád . . . . .	1	.	.	.	93	.	.	.	2054	.	5436	.	.	.	199	.	7783	.
Román-Budák . . . . .	.	.	.	.	.	.	.	.	1745	.	6179	.	.	.	208	.	8132	.
Bükkös . . . . .	.	.	.	.	2	.	.	.	2689	.	5165	.	.	.	198	.	8054	.
Kis-Rébra . . . . .	11	.	3	.	10	.	.	.	2596	.	4853	.	.	.	596	.	8069	.
Nagy-Rébra . . . . .	7	.	.	.	13	.	.	.	2586	.	4041	.	.	.	280	.	6927	.
Párva . . . . .	.	.	.	.	15	.	.	.	1687	.	4073	.	.	.	289	.	6064	.
Romuli . . . . .	9	.	.	.	16	.	.	.	437	.	13088	.	.	.	73	.	13623	.
Telcs . . . . .	3	.	2	.	139	.	.	.	3168	.	28596	.	.	.	412	.	32320	.
Földra . . . . .	35	.	1	.	50	.	.	.	2976	.	3441	.	.	.	231	.	6734	.
Kis-Ilva . . . . .	.	.	2	.	33	.	.	.	2922	.	5049	.	.	.	221	.	8227	.
Les . . . . .	9	.	.	.	112	.	.	.	2962	.	9721	.	.	.	436	.	13240	.
Magura . . . . .	12	.	1	.	129	.	.	.	2141	.	5667	.	.	.	175	.	8125	.
Majer . . . . .	9	.	.	.	87	.	.	.	5147	.	11641	.	.	.	502	.	17386	.
Nagy-Ilva . . . . .	60	.	1	.	1	.	.	.	2434	.	21775	.	.	.	525	.	24796	.
Neposz . . . . .	9	.	2	.	19	.	.	.	2068	.	4890	.	.	.	166	.	7154	.
Ó-Radna . . . . .	10	.	13	.	57	.	.	.	3225	.	8601	.	.	.	352	.	12258	.
Oláh-Szt.-György . . . . .	8	.	2	.	65	.	.	.	7200	.	10408	.	.	.	851	.	18534	.

Névszerinti kimutatása azon községeknek, a melyeknél a községi tulajdont képező földbirtok  
6000 holdnál nagyobb.

Községek	Szántóföld		Kert		Rét		Szőlő		Legelő		Erdő		Nádas		Földadó alá nem eső terméketlen		Összes	
	kat. hold	öl	kat. hold	öl	kat. hold	öl	kat. hold	öl	kat. hold	öl	kat. hold	öl	kat. hold	öl	kat. hold	öl	kat. hold	öl
1	2	3	4	5	6	7	8	9	10	11	12	13	14	15	16	17	18	19
Uj-Radna . . . . .	.	.	.	38	.	.	.	1280	.	12628	.	.	.	.	116	.	14062	.
Csomortán . . . . .	12	.	1	1731	.	.	.	2434	.	4632	.	.	.	.	86	.	8896	.
Szent-Imre . . . . .	146	.	.	14	.	.	.	1456	.	4444	.	.	.	.	109	.	6169	.
Tusnád . . . . .	18	.	7	100	.	.	.	1146	.	10356	.	.	.	.	262	.	11889	.
Szent-Márton . . . . .	55	.	3	284	.	.	.	1545	.	7487	.	.	.	.	148	.	9522	.
Szent-György . . . . .	2	.	.	245	.	.	.	1600	.	10175	.	.	.	.	246	.	12268	.
Szent-Domonkos . . . . .	25	.	8	178	.	.	.	5799	.	6793	.	.	.	.	551	.	13354	.
Madaras . . . . .	1	.	.	1	.	.	.	1142	.	6146	.	.	.	.	112	.	7402	.
Szépviz . . . . .	.	.	.	1042	.	.	.	5682	.	8006	.	.	.	.	304	.	15034	.
Szent-Mihály . . . . .	70	.	.	686	.	.	.	7515	.	2217	.	.	.	.	384	.	10872	.
Csicsó . . . . .	202	.	5	379	.	.	.	2637	.	4454	.	.	.	.	216	.	7893	.
Brassó . . . . .	148	.	19	317	.	.	.	2298	.	15050	.	.	.	.	992	.	18824	.
19 községben																		
Brassó . . . . .	89	.	9	338	.	.	.	7269	.	27256	.	.	.	.	664	.	35625	.
Fogaras vmegyében																		
Brassó . . . . .	61	.	12	166	.	.	.	582	.	11716	.	.	.	.	1118	.	13655	.
Szász-Magyarós . . . . .	4	.	6	50	.	.	.	424	.	6273	.	.	.	.	333	.	7090	.
Feketehalom . . . . .	101	.	15	146	.	.	.	2754	.	11367	.	.	.	.	322	.	14705	.
Rozsnyó . . . . .	15	.	.	125	.	.	.	2264	.	13551	.	.	.	.	644	.	16599	.
Csernátfa . . . . .	.	.	.	19	.	.	.	1	.	.	.	.	.	.	83	.	103	.
Hosszúfaluban																		
Csernátfa . . . . .	.	.	.	.	.	.	.	730	.	9413	.	.	.	.	51	.	10194	.
Ó-Sinka . . . . .	295	.	.	20	.	.	.	644	.	5352	.	.	.	.	124	.	6435	.
Töröcsvár . . . . .	3	.	.	2	.	.	.	1399	.	8179	.	.	.	.	359	.	9942	.
Zerneszt . . . . .	.	.	.	8	.	.	.	589	.	10589	.	.	.	.	381	.	11567	.
Bereczk . . . . .	11	.	3	164	.	.	.	536	.	17198	.	.	.	.	710	.	18622	.
Esztelnek . . . . .	1	.	.	17	.	.	.	373	.	8392	.	.	.	.	262	.	9045	.
Futásfalva . . . . .	.	.	.	2	.	.	.	13	.	5975	.	.	.	.	135	.	6125	.
Karatna . . . . .	.	.	.	12	.	.	.	38	.	7799	.	.	.	.	170	.	8019	.
Lemhény . . . . .	.	.	.	4	.	.	.	42	.	13897	.	.	.	.	306	.	14249	.
Kézdí-Vásárhely . . . . .	27	.	7	60	.	.	.	.	.	.	.	.	.	.	82	.	176	.
4 községben																		
Kézdí-Vásárhely . . . . .	6	.	.	25	.	.	.	.	.	6735	.	.	.	.	12	.	6778	.
Osdola . . . . .	2	.	.	55	.	.	.	62	.	14188	.	.	.	.	370	.	14677	.
Sósmező . . . . .	.	.	1	8	.	.	.	16	.	8156	.	.	.	.	67	.	8248	.
Bőlön . . . . .	11	.	.	33	.	.	.	25	.	6699	.	.	.	.	211	.	6979	.
Nagy-Bacson . . . . .	2	.	.	78	.	.	.	2321	.	7794	.	.	.	.	188	.	10383	.
Gelencze . . . . .	16	.	1	5	.	.	.	27	.	14741	.	.	.	.	441	.	15231	.

Névszerinti kimutatása azon községeknek, a melyeknél a községi tulajdont képező földbirtok  
6000 holdnál nagyobb.

Községek	Szántóföld		Kert		Rét		Szőlő		Legelő		Erdő		Nádas		Földadó alá nem eső terméketlen	Összes		
	kat. hold	öl	kat. hold	öl	kat. hold	öl	kat. hold	öl	kat. hold	öl	kat. hold	öl	kat. hold	öl	kat. hold	öl	kat. hold	öl
1	2		3		4		5		6		7		8		9		10	
Papolcz . . . . .	5	.	1	.	10	.	.	.	412	.	7445	.	.	.	276	.	8149	.
Zágon . . . . .	127	.	3	.	114	.	.	.	1087	.	44025	.	.	.	546	.	45902	.
Bikfalva . . . . .	526	.	1	.	2000	.	.	.	190	.	17355	.	.	.	738	.	20810	.
Fotos . . . . .	4	.	.	.	5	.	.	.	212	.	6405	.	.	.	83	.	6709	.
Livazsény . . . . .	.	.	.	.	7	.	.	.	1605	.	6721	.	.	.	155	.	8488	.
Petrilla . . . . .	.	.	.	.	.	.	.	.	1557	.	23042	.	.	.	215	.	24814	.
Petrozsény . . . . .	.	.	.	.	.	.	.	.	421	.	7119	.	.	.	85	.	7625	.
Nagy-Sink . . . . .	5	.	1	.	9	.	.	.	833	.	5507	.	.	.	367	.	6722	.
Segesvár . . . . .	450	.	11	.	209	.	.	.	161	.	6130	.	.	.	589	.	7550	.
Boicza . . . . .	.	.	.	.	14	.	.	.	1833	.	11714	.	.	.	326	.	13887	.
Felek . . . . .	5	.	1	.	8	.	.	.	3543	.	7107	.	.	.	416	.	11080	.
Kereszténysziget . . . . .	8	.	1	.	48	.	.	.	2785	.	8746	.	.	.	540	.	12128	.
Kis-Talmács . . . . .	.	.	.	.	4	.	.	.	1258	.	4748	.	.	.	223	.	6233	.
Nagy-Talmács . . . . .	.	.	.	.	.	.	.	.	1685	.	6260	.	.	.	409	.	8354	.
Kis-Talmács . . . . .	.	.	.	.	.	.	.	.	.	.	.	.	.	.	.	.	.	.
Porcsed . . . . .	18	.	.	.	3	.	.	.	895	.	6675	.	.	.	199	.	7790	.
Nagy-Disznósd . . . . .	8	.	.	.	90	.	.	.	2449	.	15865	.	.	.	282	.	18694	.
Resinár . . . . .	16	.	.	.	12	.	.	.	4907	.	17995	.	.	.	587	.	23517	.
Vesztény . . . . .	1	.	.	.	24	.	.	.	3402	.	5620	.	.	.	388	.	9435	.
Sugág . . . . .	.	.	.	.	.	.	.	.	871	.	5664	.	.	.	108	.	6643	.
Guráró . . . . .	.	.	.	.	3	.	.	.	3845	.	9641	.	.	.	444	.	13933	.
Orlát . . . . .	1	.	1	.	20	.	.	.	454	.	7306	.	.	.	196	.	7978	.
Szelistye . . . . .	.	.	.	.	288	.	.	.	3239	.	4083	.	.	.	239	.	7849	.
Zsinna . . . . .	.	.	.	.	18	.	.	.	5934	.	5922	.	.	.	1565	.	13439	.
Oláh-Lápos . . . . .	.	.	.	.	.	.	.	.	82	.	7927	.	.	.	370	.	8379	.
Lupsa . . . . .	.	.	1	.	8	.	.	.	245	.	5084	.	.	.	953	.	6291	.
Erked . . . . .	114	.	.	.	22	.	.	.	2280	.	4163	.	.	.	295	.	6874	.
Füle . . . . .	.	.	.	.	.	.	.	.	1003	.	6497	.	.	.	243	.	7743	.
Zetelaka . . . . .	2	.	.	.	35	.	.	.	1238	.	20693	.	.	.	244	.	22212	.



## Függelék.

---

Névszerinti kimutatása az alföldi vármegyékben fekvő azon községeknek, a melyeknél a községi tulajdonát képező földbirtok az 1000 cat. holdat meghaladja, de 6000 holdnál kisebb.

**Jegyzet.** Az alföldi vármegyékben a községek tulajdonát képező földbirtoknál a mivelhető terület (szántóföld, rét, legelő) aránylag nagyobb levén, mint az ország más részeiben, jónak látszott ezekben a vármegyékben azokat a községeket is felsorolni, a melyeknek földbirtoka 1000 holdnál nagyobb, de 6000 holdnál kisebb.



Névszerinti kimutatása azon községeknek, a melyeknél a községi tulajdont képező földbirtok  
1000 holdnál nagyobb, de 6000 holdnál kisebb.

Községek	Szántóföld		Kert		Rét		Szőlő		Legelő		Érdő		Nádas		Földadó alá nem eső terméketlen'		Összes		
	kat. hold	öl	kat. hold	öl	kat. hold	öl	kat. hold	öl	kat. hold	öl	kat. hold	öl	kat. hold	öl	kat. hold	öl	kat. hold	öl	
1	2		3		4		5		6		7		8		9		10		
<b>Bács-Bodrog vármegye.</b>																			
Priglevicze-Szt.-Iván	335	999	200	72	205				297	1597	372	661	24	907	514	1115	1617	884	
Bezdán . . . . .	179	372	114	5	344				447	886			10		524	1413	1166	1529	
Bácsföldvár . . . . .	2087	842	486	339	1300				1942	593	5		203	205	747	1117	5325	1343	
Kuczura . . . . .	843	406	1	660					438	1446					249	1180	1533	492	
Ó-Szivacz . . . . .	113	137	1	1260	75	1038			388	108			54	1037	584	39	1217	419	
Apatin . . . . .	238	504	1	185	387	481			337	913	29	267	147	1317	1109	1292	2251	159	
Rácz-Miletics . . . . .	312	193	1	1044	12	680			915	1397			30	1215	348	1162	1621	891	
Hódság . . . . .	75	1554	6	1419	22	662	1	44	632	866					312	143	1050	1488	
Parabuty . . . . .	129	1035		507					834	466					367	1013	1331	1421	
Bács . . . . .	95	100	5	63	106	301			756	982	253	780			334	1238	1551	264	
Paraga . . . . .	219	58		257					668	973					148	1388	1036	1056	
Plávna . . . . .	38	1465		110	3	1272			692	1186	184	694	135	827	131	603	1186	1357	
Temerin . . . . .	461	37	5	684	163	139		548	1365	352					365	695	2360	855	
Petrovác . . . . .	54	821	1	729	56	1121			632	59					304	903	1049	433	
Ó-Keér . . . . .	89	1265	4	1162	9	1559			786	1033			43	1564	235	119	1270	302	
Turia . . . . .	824	1377	1	492					1214	1159					278	727	2319	555	
Vilovó . . . . .	189	203		748	60				571	1515					310	1438	1132	704	
Titel . . . . .	207	975	2	534	1369	540			1552	1075	5	201	525		1858	1481	5521	6	
Mosorin . . . . .	356	935	1	1476	746	1057			1555	518	56	417			601	341	3317	1544	
Lock . . . . .	200	709		739	530				718	316			160		365	938	1974	1102	
Szent-Iván . . . . .	428	534		849	1053	699			474	1518					201	528	2158	928	
Kács . . . . .	2440	414		691	596	52			549	483			4		529	67	4119	107	
Gospodicze . . . . .	426	976		896	2449	937			1251	201					538	1161	4666	971	
Gyurgyevo . . . . .	348	372		1366	153	1299		127	3113	1451					645	500	4262	315	
Deszpót-Szt.-Iván . . . . .	199	368	2	506	141	713			581	1502					227	436	1152	325	
Nadály . . . . .	965	150		430	1090	1561			552	4	36	936			371	715	3016	596	
Rém . . . . .	35	218				1139			1538	631	37	1353	3		159	611	1774	752	
Méjcut . . . . .	174	379		578	38	125			1733	925	15	1346			281	1229	2243	1382	
Madaras . . . . .	91	772		482	7	1510			866	115					254	1180	1220	859	
Jankovác . . . . .	145	866			193	319		471	378	725	164	265			486	724	1368	170	
Almás . . . . .	159	1448	2	412	6	1409		455	1390	1456	9	1200			433	1060	2003	1040	
Vaskút . . . . .	489	48		1390	77	1412			1980	1421	33	497			392	1064	2974	1032	
Szántova . . . . .	99	436	2	1464	24	614			646	49			400		248	1539	1021	1302	

Névszerinti kimutatása azon községeknek, a melyeknél a községi tulajdont képező földbirtok  
1000 holdnál nagyobb, de 6000 holdnál kisebb.

Községek	Szántó föld		Kert		Rét		Szőlő		Legelő		Erdő		Nádas		Földadó alá nem eső terméketlen		Összes	
	kat. hold	öl	kat. hold	öl	kat. hold	öl	kat. hold	öl	kat. hold	öl	kat. hold	öl	kat. hold	öl	kat. hold	öl	kat. hold	öl
1	2		3		4		5		6		7		8		9		10	
Csataalyja . . . . .	61	675	.	.	52	1005	.	.	638	983	76	730	.	.	184	222	1013	415
Béregh . . . . .	35	1557	1	704	70	439	.	.	462	1305	.	.	107	1179	403	267	1081	651
Szeghegy . . . . .	306	528	.	.	16	306	.	.	680	140	.	.	13	326	244	1234	1260	934
Zombor . . . . .	243	1490	2	28	162	1042	.	.	213	808	30	785	11	475	1563	326	4423	154
Stanisics . . . . .	100	1456	.	461	13	1016	.	610	783	1359	.	.	.	.	447	1009	1346	1111
Kollath . . . . .	66	37	.	1055	155	1381	.	.	1454	103	.	.	20	1444	476	928	1041	148
Gardinovcze . . . . .	26	283	.	1499	243	358	.	.	895	49	.	.	60	.	369	639	1594	1228
Felső-Kovib . . . . .	1273	1327	1	170	300	588	.	.	1454	1500	.	.	310	1347	531	804	3922	936
Keresztur . . . . .	61	605	.	111	26	842	.	532	1233	79	.	.	.	.	275	849	1596	1418
Veprovác . . . . .	212	780	.	1443	2	1222	.	.	568	954	.	.	.	.	218	15	1002	1214
Déronya . . . . .	63	79	.	.	38	548	.	.	610	921	127	992	.	.	191	170	1030	1210
Pivnicza . . . . .	125	384	.	1008	.	.	.	.	1072	501	.	.	.	.	283	516	1481	809
Ó-Sztapár . . . . .	102	864	.	386	47	1064	.	.	636	221	.	.	.	.	362	306	1148	1241

### Békés vármegye.

Gyula . . . . .	556	725	3	693	155	1172	.	.	1060	660	308	1336	2	1486	745	234	2832	1506
Szarvas . . . . .	212	1212	.	663	512	131	.	.	76	1056	.	.	.	.	1562	241	2364	103
Kőrös-Ladány . . . . .	199	1200	.	1342	138	96	.	.	1191	665	7	1201	.	.	695	647	2233	351
Szeghalom . . . . .	311	137	5	48	224	449	.	.	554	1453	28	1320	.	.	832	105	1956	312
Békés . . . . .	585	1354	3	1030	54	168	1	256	562	1020	576	871	.	.	1549	975	3333	874
Mező-Berény . . . . .	219	1573	.	1000	143	235	.	.	1120	1221	.	.	.	.	608	406	2092	1235
Gyoma . . . . .	52	1570	1	771	239	246	2	1478	103	53	.	.	.	.	688	801	1088	119
Tót-Komlós . . . . .	552	34	2	525	25	803	.	.	527	906	.	.	118	535	355	472	1581	75
B.-Csaba . . . . .	324	488	10	1487	34	920	1	739	322	1421	13	360	.	.	1428	545	2135	1160

### Bihar vármegye.

Bagamér . . . . .	54	1215	.	430	23	1104	.	.	810	1388	258	800	.	.	164	7	1312	144
Szalacs . . . . .	14	1398	.	509	50	.	.	.	803	791	.	.	54	1353	1168	1266	2092	517
Zsadány és Nagy- Szalonta . . . . .	32	761	2	860	115	1156	.	414	3669	361	52	809	.	.	139	610	4012	171
N.-Harsány . . . . .	86	938	2	262	13	508	.	.	942	91	.	.	.	.	151	83	1195	282
Belényes . . . . .	96	693	.	.	4	900	.	.	588	41	305	142	.	.	205	1495	1200	71
Fenes . . . . .	17	1578	.	.	.	.	.	.	424	64	313	749	.	.	327	1399	1083	590



Névszerinti kimutatása azon községeknek, a melyeknél a községi tulajdont képező földbirtok  
1000 holdnál nagyobb, de 6000 holdnál kisebb.

Községek	Szántó föld		Kert		Rét		Szőlő		Legelő		Erdő		Nádas		Földadó alá nem eső termékelen		Összes	
	kat. hold	öl	kat. hold	öl	kat. hold	öl	kat. hold	öl	kat. hold	öl	kat. hold	öl	kat. hold	öl	kat. hold	öl	kat. hold	öl
1	2		3		4		5		6		7		8		9		10	
Rossia . . . . .	.	.	.	.	.	80	.	.	317	926	643	1594	.	.	104	1222	1066	622
Meziád . . . . .	.	.	.	.	.	.	.	.	599	415	266	520	.	.	168	899	1034	234
N.-Léta . . . . .	99	941	.	.	15	1519	.	.	2329	52	.	.	43	813	293	1054	2781	1179
Görbed . . . . .	68	687	.	339	6	408	.	.	504	103	376	308	.	.	155	1165	1110	1410
Mező-Keresztes . . . . .	143	499	2	1480	142	134	.	.	1036	194	.	.	.	.	206	584	1530	1291
Komádi . . . . .	836	942	.	1169	299	1505	.	.	100	1197	.	.	4	319	320	240	1562	572
N.-Szalonta . . . . .	101	458	.	951	117	38	.	.	1066	1200	6	1017	69	194	443	465	1804	1123
N.-Várad . . . . .	758	1073	24	1512	94	495	.	.	492	381	17	1123	.	.	505	1469	1893	1253
Kis-Marja . . . . .	13	1194	.	1534	63	139	.	.	1010	875	42	331	.	.	131	82	1261	955
Lore-Ponor-Remez . . . . .	4	1570	.	.	5	741	.	.	2173	541	242	394	.	.	790	1239	3216	1285
Pestes . . . . .	.	200	.	1444	.	.	.	.	537	1021	465	657	.	.	76	1294	1080	1416
Bánlaka . . . . .	.	267	.	.	.	490	.	.	470	269	377	758	.	.	244	646	1092	830
Brátka . . . . .	1	600	.	.	.	.	.	.	535	4	521	1570	.	.	78	1048	1137	22
Csarnóháza . . . . .	2	.	.	.	.	.	.	.	1125	1491	562	652	.	.	82	64	1772	607
Derecske . . . . .	643	757	3	441	232	892	.	.	270	1035	.	.	6	.	87	988	1243	913
Konyár . . . . .	106	1134	.	978	29	1323	.	.	1202	1075	.	.	13	892	480	919	1833	1521
Tépe . . . . .	95	10	.	758	113	1018	.	118	514	1308	.	.	35	123	552	149	1311	284
Mezőgyán . . . . .	14	1232	.	.	55	1211	.	.	812	1455	.	.	.	.	139	234	1022	932

### Csanád vármegye.

Kaszaper . . . . .	671	933	.	.	7	489	.	.	253	1455	.	.	.	.	103	928	1036	605
Sajtény . . . . .	73	1232	3	944	77	168	.	.	502	1188	75	648	.	.	496	96	1228	1076
Nagylak . . . . .	277	152	.	1213	180	1283	.	.	311	1263	68	1068	229	881	856	1254	1925	714
Makó . . . . .	12	1269	2	1078	19	606	.	.	745	345	696	1385	.	.	1462	143	2939	26

### Csongrád vármegye.

Kis-Telek . . . . .	405	691	.	501	42	262	.	.	4007	989	46	977	1	.	263	1103	4766	1326
Szentes . . . . .	185	295	25	88	106	1358	.	.	1426	1439	18	300	1	184	2130	1587	3894	451
Horgos . . . . .	75	563	.	1388	105	659	.	.	1497	835	.	.	.	.	175	1574	1855	219
H.-M.-Vásárhely . . . . .	1259	1466	6	164	318	767	1	171	838	41	40	1459	3	915	3519	1120	5987	1303
Dorozsma . . . . .	289	1231	3	497	269	369	.	.	28	209	18	1275	48	1455	424	1342	1082	1578

Névszerinti kimutatása azon községeknek, a melyeknél a községi tulajdont képező földbirtok 1000 holdnál nagyobb, de 6000 holdnál kisebb.

Községek	Szántó föld		Kert		Rét		Szőlő		Legelő		Erdő		Nádas		Földadó alá nem eső terméketlen		Összes		
	kat. hold	öl	kat. hold	öl	kat. hold	öl	kat. hold	öl	kat. hold	öl	kat. hold	öl	kat. hold	öl	kat. hold	öl	kat. hold	öl	
1	2		3		4		5		6		7		8		9		10		
<b>Hajdu vármegye.</b>																			
Egyek . . . . .	45	1568	.	121	90	1111	.	.	1154	401	.	.	.	.	376	896	1667	897	
H.-Dorogh . . . . .	734	1344	.	482	76	194	.	.	2055	415	41	1416	.	.	669	1096	3578	147	
P.-Ladány . . . . .	155	35	.	191	24	1175	.	.	2171	296	.	.	.	.	485	558	2836	655	
H.-Vámos-Pércs . . . . .	410	490	.	508	250	1237	.	.	69	367	68	850	20	313	249	1219	1069	184	
H.-Hadház . . . . .	354	380	49	1085	169	1491	.	.	78	3	187	1190	.	.	523	416	1362	1365	
H.-Böszörmény . . . . .	711	1001	9	500	179	546	.	.	960	967	2121	223	.	1200	1246	1010	5229	647	
H.-Nánás . . . . .	846	1550	.	.	656	951	.	674	379	40	9	495	13	1000	955	583	2861	493	
<b>Heves vármegye.</b>																			
Gyöngyös . . . . .	630	792	13	128	21	1209	9	69	782	908	3260	1451	.	.	313	878	5031	635	
Eger . . . . .	8	649	6	50	13	1516	.	.	1031	1174	.	.	.	.	469	815	1529	1004	
Mező-Tárkány . . . . .	61	220	.	1180	12	686	.	.	1246	501	.	.	.	.	527	392	1847	1379	
Pétervásár . . . . .	25	187	.	556	18	311	.	.	587	1203	505	883	.	.	124	1057	1261	997	
Poroszló . . . . .	97	973	3	788	28	1368	.	.	352	1011	42	930	.	.	529	1430	1055	100	
<b>Jász-Nagy-Kun-Szolnok vármegye.</b>																			
Jász-Berény . . . . .	35	203	10	10	91	590	.	.	188	817	81	537	4	645	1504	494	1915	96	
Mező-Tur . . . . .	221	261	.	417	82	295	1	1024	68	965	.	.	.	.	2468	482	2842	244	
Szolnok . . . . .	106	1495	1	1121	43	1126	.	.	53	1281	1	1460	.	.	1426	1078	1634	1161	
Turkeve . . . . .	21	526	28	560	18	53	.	.	1065	708	14	662	.	.	886	1053	2034	362	
Vezseny . . . . .	103	1188	.	292	255	1216	.	.	607	539	6	314	.	.	280	245	1253	594	
Török-Szt.-Miklós . . . . .	137	1064	8	620	14	927	.	.	.	.	.	.	.	.	1052	2	1212	1013	
Karczag . . . . .	11	1077	1	734	2	1463	.	.	291	359	1	363	.	.	1120	615	1428	1411	
<b>Pest-Pilis-Solt-Kis-Kun vármegye.</b>																			
Majsa . . . . .	294	818	.	489	267	1528	.	.	22	211	49	723	30	696	558	712	1223	377	
Fülöpszállás . . . . .	137	822	.	76	140	1176	.	.	95	1090	28	1437	226	389	799	129	1428	319	
Ráczkeve . . . . .	103	808	5	1332	414	514	.	.	644	324	78	707	5	613	234	375	1485	1473	
Tököl . . . . .	52	1152	1	563	22	1054	.	.	1488	720	4	679	1	135	180	476	1750	1579	
Császártöltés . . . . .	59	1439	.	408	400	320	.	.	1342	588	1118	778	205	440	249	657	3375	1430	

Névszerinti kimutatása azon községeknek, a melyeknél a községi tulajdont képező földbirtok  
1000 holdnál nagyobb, de 6000 holdnál kisebb.

Községek	Szántóföld		Kert		Rét		Szőlő		Legelő		Frdő		Nádas		Földadó alá nem eső terméketlen		Összes	
	kat. hold	öl	kat. hold	öl	kat. hold	öl	kat. hold	öl	kat. hold	öl	kat. hold	öl	kat. hold	öl	kat. hold	öl	kat. hold	öl
1	2		3		4		5		6		7		8		9		10	
Keczel . . . . .	476	38	.	876	55	108	.	.	84	419	60	42	1	375	372	434	1049	692
Nádudvar . . . . .	146	251	1	787	38	978	.	.	1399	917	13	1118	.	236	313	632	1913	119
Duna-Pataj . . . . .	68	536	5	845	49	1048	.	.	124	82	85	178	42	625	979	272	1354	386
Bogyoszló belső . . . . .	71	158	.	1122	18	1159	.	.	120	760	32	655	.	.	1414	710	1657	1364
Kalocsa . . . . .	636	485	.	593	279	653	.	1057	120	899	.	540	128	260	912	1573	2078	1260
Miske . . . . .	180	1590	.	999	63	1235	.	.	603	581	31	1227	3	966	307	1163	1191	1361
Czegléd . . . . .	168	845	17	434	11	631	.	.	602	324	31	735	.	.	1137	976	1968	745
Kis-Kun-Halas . . . . .	350	108	8	754	106	198	.	681	355	1432	466	311	128	1279	2204	952	3620	865
Szent-Endre . . . . .	308	1376	.	707	106	1085	.	928	500	269	2155	425	.	.	587	851	3659	841
Tószeg . . . . .	19	599	.	328	84	415	.	.	603	830	.	.	.	.	307	1406	1015	378

### Szabolcs vármegye.

Nyiregyháza . . . . .	264	962	.	.	235	537	.	.	1027	62	832	188	2	1438	1083	1549	3445	1536
Büd-Szt.-Mihály . . . . .	98	699	.	.	16	33	.	.	654	922	.	.	.	.	438	1003	1207	1057
Tisza-Dob . . . . .	33	485	.	.	.	.	.	.	964	1312	14	83	.	.	634	1185	1646	1465
Rakamaz . . . . .	219	650	.	.	78	1389	.	182	403	1403	165	1396	.	.	510	138	1378	358
N.-Kálló . . . . . (Nyiregyháza tulajdona)	2478	499	.	.	223	272	.	.	818	313	.	.	98	789	288	1549	3907	222
Nyir Bátor . . . . .	2158	296	.	.	105	294	.	.	896	160	722	1459	15	116	612	724	4509	1449

### Temes vármegye.

Petromán . . . . .	265	486	.	389	64	878	.	.	682	1129	13	1032	.	.	284	193	1310	907
Zsebely . . . . .	43	1311	1	818	49	270	.	.	730	269	.	189	.	.	353	305	1177	1562
Duplaja . . . . .	206	316	.	780	26	543	.	.	738	282	2	905	1	.	134	1028	1109	654
Grebenácz . . . . .	15	434	.	383	16	183	.	.	1574	594	.	1425	.	.	249	1360	1856	1179
Izbistye . . . . .	245	1455	6	1145	3	.	.	.	726	998	.	.	.	.	211	1103	1193	1501
Károlyfalva . . . . .	65	756	.	600	30	127	.	.	1617	934	.	.	.	.	232	992	1946	209
Kusics . . . . .	59	1389	1	301	.	.	1	158	1196	482	32	769	.	.	290	935	1582	184
Nikolincs . . . . .	90	1298	3	1566	82	771	.	.	1823	1464	.	.	.	.	284	264	2284	1163
Siebenberg . . . . .	99	92	1	271	1	720	.	.	337	1141	652	1233	.	.	208	1446	1301	103
Uj-Palánka . . . . .	91	1086	.	276	16	64	.	.	1445	1061	3	635	.	.	104	34	1660	1556
Ulma . . . . .	555	1513	.	658	458	535	.	.	1125	1563	.	.	16	941	344	1236	2502	46
Vrascogáj . . . . .	96	47	.	782	112	110	.	.	885	1567	.	.	.	.	188	1122	1233	428

Névszerinti kimutatása azon községeknek, a melyeknél a községi tulajdont képező földbirtok 1000 holdnál nagyobb, de 6000 holdnál kisebb.

Községek	Szántóföld		Kert		Rét		Szőlő		Legelő		Erdő		Nádas		Földadó alá nem eső terméketlen		Összes	
	kat. hold	öl	kat. hold	öl	kat. hold	öl	kat. hold	öl	kat. hold	öl	kat. hold	öl	kat. hold	öl	kat. hold	öl	kat. hold	öl
1	2		3		4		5		6		7		8		9		10	
Beregszó . . . . .	2	1081	.	875	31	562	.	.	756	1435	.	.	.	.	324	696	1115	1449
Kis-Becskerek . . .	79	1191	1	555	21	1244	1	429	693	1445	.	.	2	.	318	539	1118	603
Mehala . . . . .	562	270	2	653	292	1131	.	.	411	1018	1271	178	.	.	224	44	2764	94
Szt.-András . . . .	50	1104	3	1033	44	94	.	.	932	389	.	.	.	.	280	1462	1311	882
Szakálháza . . . .	46	1482	.	685	38	1172	.	.	748	524	.	.	.	.	361	1417	1196	480
Temesvár . . . . .	1245	1100	8	488	285	136	.	.	1032	1577	11	727	.	.	570	120	3153	948
Bávániste . . . . .	960	5	7	1296	1185	183	1	840	2282	425	78	28	57	584	812	463	5384	624
Deliblát . . . . .	181	566	4	185	1653	317	.	.	1841	1396	.	.	336	1406	583	344	4600	1014
Dubovác . . . . .	2	340	.	.	147	550	.	.	3086	60	161	1192	91	533	216	770	3705	245
Gyurgyevo . . . . .	.	.	.	.	.	.	.	.	1944	872	.	.	.	.	18	1564	1963	836
Mramorak . . . . .	238	742	1	866	374	569	.	.	3055	322	1023	1359	.	.	356	350	5049	1008
Osztrova . . . . .	7	1300	.	754	1545	1268	.	.	1478	1418	3	1536	.	.	129	648	2166	524
Plosicz . . . . .	224	1500	1	235	119	68	.	.	681	115	29	1205	.	.	300	1262	1356	1185
Kelmák . . . . .	.	.	41	1154	5	473	.	.	117	620	931	752	.	.	76	1044	1172	843
Lippa . . . . .	7	894	2	1454	.	.	.	.	873	1516	.	.	.	.	303	949	1188	13
Nagy-Zám . . . . .	73	22	1	674	27	1424	.	.	692	550	.	.	.	.	352	696	1147	166
Varjas . . . . .	158	395	.	575	52	489	.	.	751	784	.	.	.	.	386	513	1348	1156
Vinga . . . . .	950	614	13	854	38	365	.	957	1078	1443	.	.	.	.	484	99	2565	1132

**Torontál vármegye.**

Zsombolya . . . . .	52	489	1	1490	27	1587	4	128	699	266	.	.	.	.	476	1306	1262	466
Jozefova . . . . .	114	969	.	545	747	1455	.	.	897	96	65	604	.	.	360	850	2185	1319
Szerb-Keresztur . .	112	565	.	548	8	355	.	.	837	88	.	.	.	.	350	212	1308	168
Török-Kanizsa . .	9	508	.	65	.	.	.	.	1357	989	.	.	.	.	805	1120	2172	1082
Beodra . . . . .	325	1468	.	1048	22	1308	.	.	.	.	1261	997	.	.	141	294	1752	315
Karlova . . . . .	1230	733	3	51	25	738	.	.	2352	577	1	1168	.	.	559	171	4172	238
Kumán . . . . .	51	710	27	358	48	1107	3	1040	5134	437	.	.	.	.	677	1250	5943	102
Tarras . . . . .	108	284	40	.	898	666	.	988	1379	674	.	.	.	.	472	1028	2899	440
Török-Becse . . . .	3	670	2	1523	69	96	.	.	868	569	.	.	.	.	278	914	1222	572
Egres . . . . .	86	1066	.	1063	53	672	.	.	776	1224	37	683	.	.	552	248	1507	156
Perjámos . . . . .	3	1397	.	961	42	1592	.	.	667	132	2	817	.	.	368	786	1085	885
Szaravolla . . . . .	296	1561	1	388	33	412	.	.	875	884	.	.	.	.	574	1020	1781	1065
Szerb-Szt.-Péter . .	72	469	.	633	277	847	.	.	695	210	.	.	.	.	527	1397	1573	356
Szerb-Ittebé . . . .	288	677	.	.	.	.	.	.	886	220	.	.	1	400	308	45	1483	1342
Bresztovác . . . . .	415	1388	.	743	39	200	.	.	1167	1580	22	358	.	.	493	360	2138	1429

Névszerinti kimutatása azon községeknek, a melyeknél a községi tulajdont képező földbirtok  
1000 holdnál nagyobb, de 6000 holdnál kisebb.

Községek	Szántóföld		Kert		Rét		Szőlő		Legelő		Erdő		Nádas		Földadó alá nem eső terméketlen		Összes	
	kat. hold	öl	kat. hold	öl	kat. hold	öl	kat. hold	öl	kat. hold	öl	kat. hold	öl	kat. hold	öl	kat. hold	öl	kat. hold	öl
1	2		3		4		5		6		7		8		9		10	
Bárányos . . . . .	59	1175	.	337	394	1585	.	.	2467	468	.	.	.	.	224	1012	3146	1347
Borcsa . . . . .	6	1311	2	335	561	588	.	.	2739	900	77	569	.	.	394	286	3781	789
Dolova . . . . .	702	1351	.	1480	29	232	.	871	927	552	15	124	22	1550	726	412	2425	172
Franczföld . . . . .	61	529	.	449	.	850	.	.	1891	1130	.	.	.	.	222	118	2175	1476
Gizellaháza . . . . .	178	1502	.	.	.	.	.	.	1659	1035	.	.	.	.	7	505	1845	1442
Glogon . . . . .	72	323	2	59	19	913	.	.	2584	323	38	1305	.	.	277	29	3293	1352
Hertelendyfalva . . . . .	1490	1098	.	.	656	728	.	.	135	33	80	496	.	.	866	522	3228	1277
Homolicz . . . . .	397	641	4	1122	249	1242	.	.	1257	303	30	40	.	.	681	877	2620	1025
Ivácsa I. . . . .	1183	827	.	.	271	606	.	.	830	960	.	.	.	.	227	359	2512	1152
Ivácsa II. . . . .	558	1524	.	.	69	1523	.	.	680	1047	.	.	.	.	30	158	1339	1052
Neudorf . . . . .	101	585	4	876	1917	53	.	.	1700	157	50	432	.	.	544	1379	4318	282
Sefkerin . . . . .	139	1348	3	243	7	509	.	.	4700	1329	10	290	.	.	453	741	5314	1260
Sztárcsova . . . . .	1041	1081	.	1155	388	755	.	1271	2550	337	71	1357	.	.	682	42	4735	1148
Ó-Besenyő . . . . .	737	617	1	1315	.	.	.	418	307	1099	.	.	.	.	476	1161	1523	1410
Szerb-Csanád . . . . .	37	707	.	817	.	.	.	.	799	997	.	.	.	.	344	665	1181	1586
Szerb-Szt.-Miklós . . . . .	163	843	1	328	140	959	1	267	1745	190	.	.	2	.	627	961	2681	348
Bassahid . . . . .	775	1212	.	821	.	.	.	.	1300	620	.	.	.	.	219	488	2295	1541
Tiszahegyes . . . . .	78	1128	.	157	13	1599	.	.	944	362	.	.	.	.	196	260	1233	306
Botos . . . . .	235	460	1	630	49	382	.	.	2857	23	.	.	.	.	385	1276	3528	1171
Elisenhamm . . . . .	989	391	.	.	951	1230	.	.	1140	1554	.	.	.	.	239	1435	3321	1410
N.-Becskerek . . . . .	147	408	55	1058	.	.	.	.	1335	892	.	.	.	.	903	13	2441	771
Orlovát . . . . .	259	1512	.	903	1192	1207	5	1248	783	896	.	.	46	1217	819	817	3108	1400
Perlasz . . . . .	1160	1479	147	198	62	121	.	765	2681	1584	363	1258	143	538	769	246	5328	1389
H.-Boka . . . . .	62	318	.	1506	702	696	.	.	1635	279	7	1073	.	.	233	1168	2642	240
Horvát-Neuzina . . . . .	6	1240	11	305	4	380	.	.	540	184	.	.	.	.	557	513	1119	1022
Szerb-Módos . . . . .	33	1253	.	.	28	713	.	.	751	1212	.	.	.	.	208	1485	1022	1463
Billét . . . . .	94	883	3	408	22	1348	6	556	682	1559	.	.	.	.	267	355	1077	309
Zichifalva . . . . .	90	3	1	336	25	290	.	.	673	790	.	.	.	.	236	1525	1026	1344
Antalfalva . . . . .	299	1083	1	719	.	.	.	.	2287	1313	.	.	.	.	485	78	3083	1593
Baranda . . . . .	115	738	.	1399	.	.	.	.	1614	61	.	.	.	.	223	905	1953	1503
Czrepája . . . . .	205	762	.	1457	21	.	.	.	3219	1273	.	.	919	.	417	737	3865	348
Debelyassa . . . . .	74	73	2	240	.	.	.	.	1289	524	.	.	.	.	365	30	1730	867
Farkasdín . . . . .	38	663	.	457	21	664	.	.	1659	445	.	.	.	.	244	70	1963	699
Lajosfalva . . . . .	408	1431	.	1014	.	.	.	.	2273	1314	.	.	.	.	379	1274	3063	233
Idvor . . . . .	159	1514	.	.	532	841	.	.	956	1260	.	.	.	.	257	593	1906	1008

Névszerinti kimutatása azon községeknek, a melyeknél a községi tulajdont képező földbirtok  
1000 holdnál nagyobb, de 6000 holdnál kisebb.

Községek	Szántóföld		Kert		Rét		Szőlő		Legelő		Erdő		Nádas		Földadó alá nem eső terméketlen		Összes	
	kat. hold	öl	kat. hold	öl	kat. hold	öl	kat. hold	öl	kat. hold	öl	kat. hold	öl	kat. hold	öl	kat. hold	öl	kat. hold	öl
1	2		3		4		5		6		7		8		9		10	
Jarkovác . . . . .	201	61	.	.	91	574	.	.	1868	605	22	1071	.	.	415	1132	2599	243
Oppova . . . . .	81	568	.	528	324	1339	1	1220	3011	589	46	1499	.	.	470	1203	3937	546
Tamasevác . . . . .	156	227	1	835	1	503	.	.	1620	407	3	1432	.	.	312	216	2095	420
Uzdin . . . . .	421	1474	.	1348	15	781	.	.	3789	1495	48	6	.	.	506	1467	4783	171
Dobricza . . . . .	176	29	.	501	5	168	.	.	1544	735	.	.	.	.	605	934	2331	767
Alibunár . . . . .	131	936	.	200	96	1058	.	.	2630	771	46	547	.	518	498	648	3403	1478
Ferdinandsdorf . . . . .	137	1596	1	1165	.	.	2	1045	706	941	.	.	.	.	183	1169	1032	1116
Hanča . . . . .	127	464	2	530	347	494	.	.	1358	298	.	.	.	.	320	1039	2155	1225
Petrovoszello . . . . .	1023	988	4	337	.	.	.	.	1566	114	.	.	.	.	385	1342	2979	1181
Sámos . . . . .	373	1132	2	676	.	.	.	.	1018	689	.	.	.	.	311	303	1705	1200
Selens . . . . .	298	135	.	799	.	.	.	.	1423	713	.	.	.	.	285	511	2007	558
Szt.-Mihály . . . . .	143	963	2	448	124	557	.	.	636	202	.	.	.	.	407	148	1313	718

1851

/ 1866 /

**VI. melléklet.**

Szines táblázatok a községi és közbirtokossági birtokokról.

1851


/1866/





# Duna bal partja.

Szinmagyarázat



Szántóföld



Kert



Rét



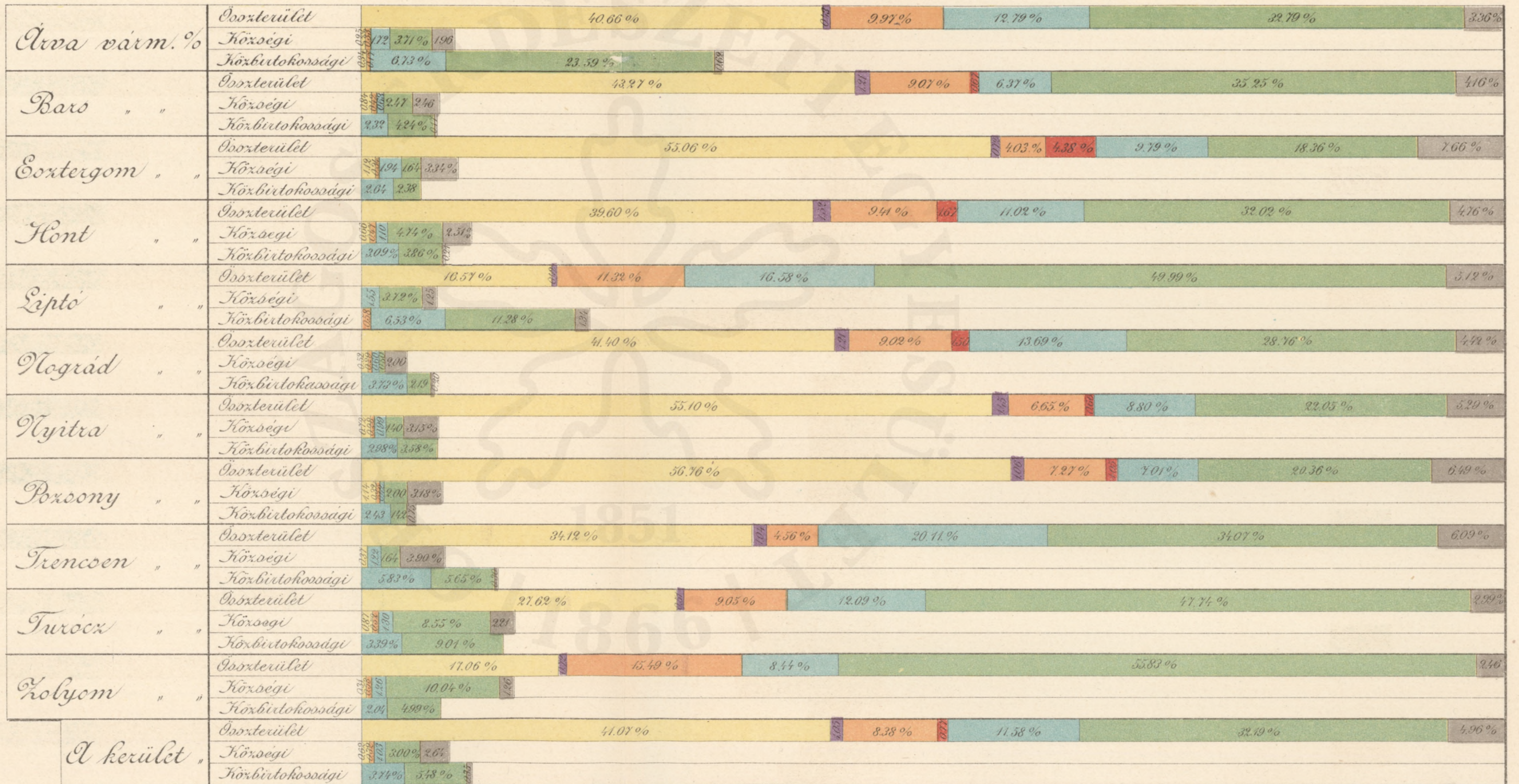
Szőlő



Legelő



Erdő




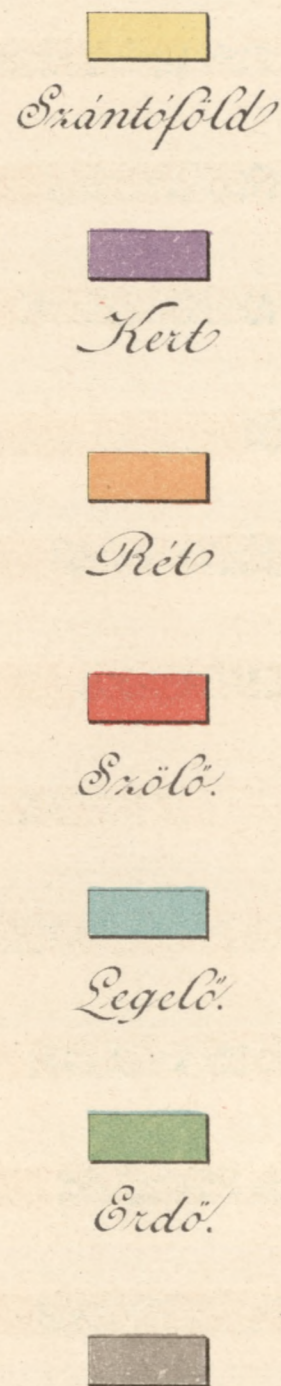
Nádas és terméketlen.

Nyom. Pest. Könyvnyomda részvény társaság Budapest.

Rajzolta, Kónex k. min. i. dltt. Budapest 1894/10

# Duna jobb partja.

Szinmagyarázat



Nádás és terméketlen? Njóm. Pest könyvnyomda és könyvkereskedés Budapest.

Rajzolta: Kónex & Co. min. iudlt. Budapest 1894/10

# Duna Tisza köze.

Szinmagyarózat

Szántó föld

Kert


Rét

Szőlő

Legelő

Erdő

Nádas és terméketlen



# Tisza jobb partja.



Ajtem Pest közigazgatási részvény társaság Budapest.

Rajzolta: Kónya Zs. min. iudlt. Budapest 1894/10

# Tisza bal partja.

Szinmagyarátat

Szántóföld

Kert

Rét

Szőlő


Legelő

Erdő

Nádas és terméketlen?



# Tisza-Marosközé.



Nyom. Pest könyvnyomda és könyvkereskedés Budapest.

Rajzolta Kóncz Károly miniszter Budapest 1894/10

# Erdélyi vármegyék.

Szinmagyaraxat

Szántó föld

Kert

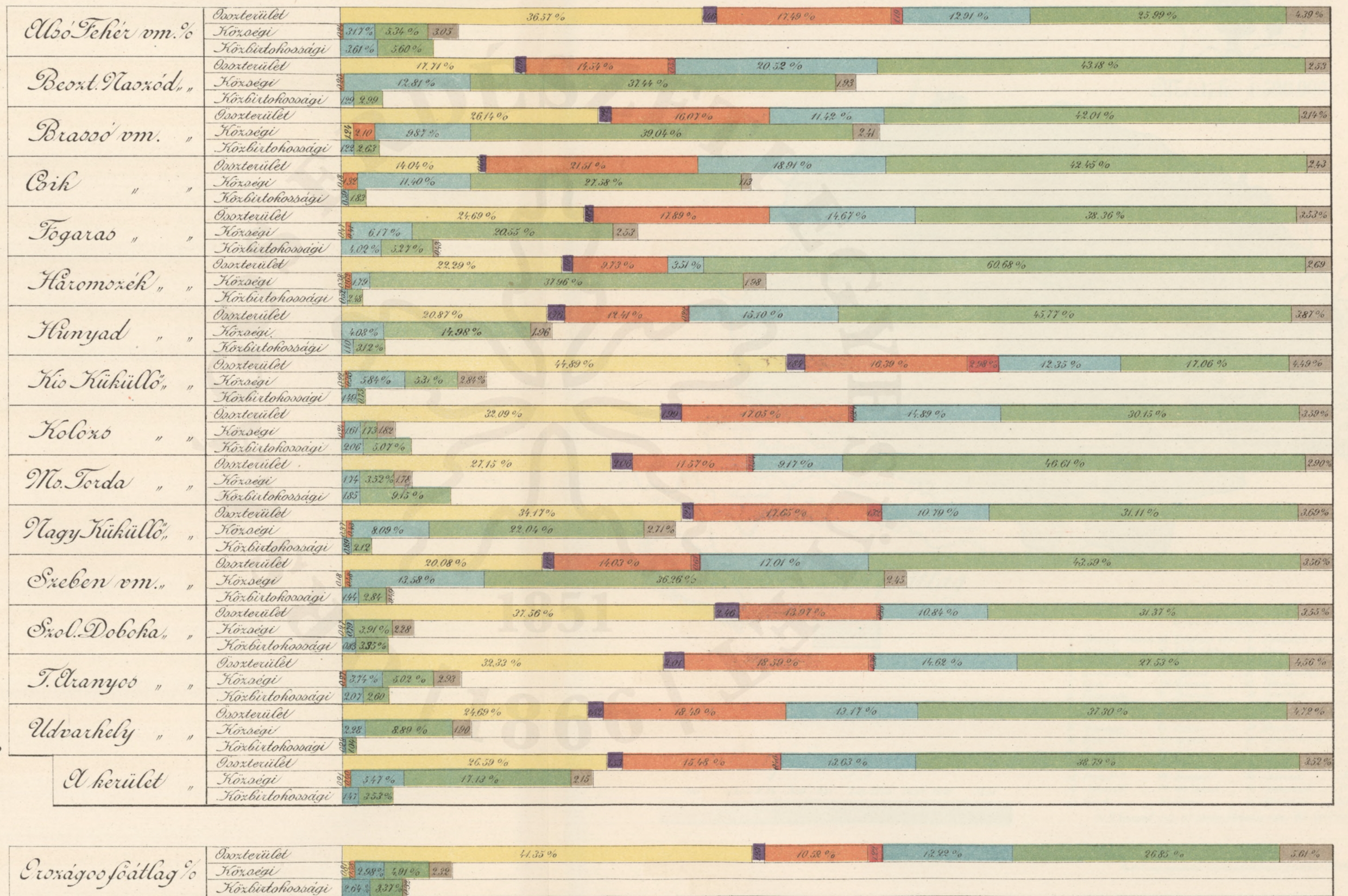
Rét

Szőlő

Legelő

Erdő

Nádas és terméketlen?



Ajón. Pest. Könyvnyomda és papírgyár. Budapest.

Rajzolta. Kónex Ks. min. uultt. Budapest. 1894.

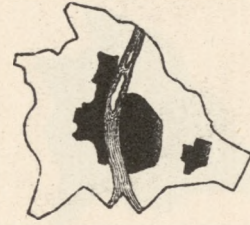
*Folyóirat*



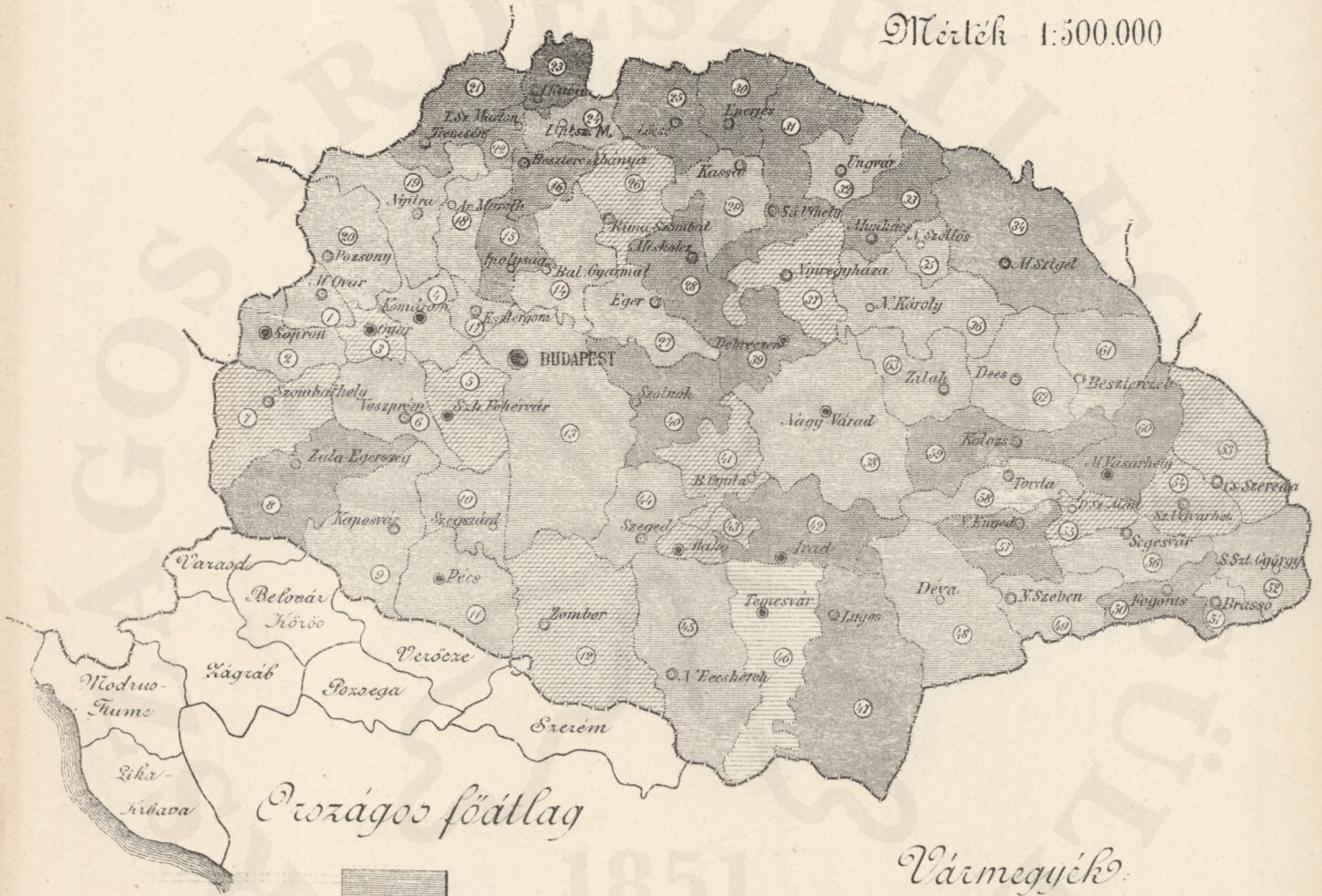
A

# közbirtokossági birtokok graphikus térképe

Budapest fő-és ozékeáruo.



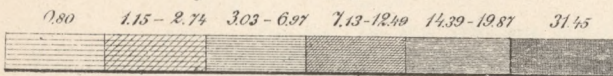
Mérték 1:500.000



Országos főátlag

Mérték 1:1.400.000

Színfekmagyarázat



Vármegyék:

- |                 |                 |                     |                   |
|-----------------|-----------------|---------------------|-------------------|
| 1. Moson várm.  | 16. Zólyomi vm. | 31. Zemplén vm.     | 46. Temes várm.   |
| 2. Sopron "     | 17. Esztergom " | 32. Ung "           | 47. Krassó "      |
| 3. Győr "       | 18. Bars "      | 33. Bereg "         | 48. Hunyad "      |
| 4. Komárom "    | 19. Vajta "     | 34. Máramaros "     | 49. Szeben "      |
| 5. Eger "       | 20. Pászony "   | 35. Ugocsa "        | 50. Fogaras "     |
| 6. Veszprém "   | 21. Jászén "    | 36. Szatmár "       | 51. Brassó "      |
| 7. Vas "        | 22. Török "     | 37. Szabolcs "      | 52. Hetronszék "  |
| 8. Zala "       | 23. Arva "      | 38. Bihar "         | 53. Csik "        |
| 9. Somogy "     | 24. Liptó "     | 39. Hajdú "         | 54. Udvarhely "   |
| 10. Tolna "     | 25. Szepes "    | 40. Jász kím. Sz. " | 55. Kis-Küküllő " |
| 11. Baranya "   | 26. Gömör "     | 41. Bekes "         | 56. A. Király "   |
| 12. Bács B. "   | 27. Heves "     | 42. Arad "          | 57. Alsó-Fehér "  |
| 13. Pest P.S. " | 28. Borsod "    | 43. Csánád "        | 58. L. Aranyos "  |
| 14. Vágrad "    | 29. Ab. Torma " | 44. Congrad "       | 59. Kolozs "      |
| 15. Hont "      | 30. Siros "     | 45. Torontál "      | 60. M. Torda "    |
61. B. Vászód vm. 62. Szoln. Doboka vm. 63. Szilcég vm.

Pesti köznyomda részvén-társaság nyomása. (Budapest, hold. utca 2.)

61

Magyarországi Erdészeti Társaság

Magyarországi Erdészeti Társaság  
Erdészeti és Mezőgazdasági Művelődési Társaság



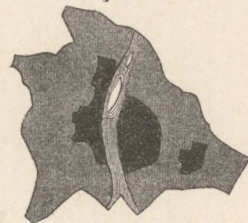
1851

/ 1866 /



# A községi birtokok graphikus térképe

Budapest fő-és székeárca.



Mérték - 1:500.000



Oroszágoo főátlag



Mérték - 1:1.400.000

Színfokmagyarázat

2.99 3.06-6.82 7.06-12.95 13.21-19.69 21.17-54.66



Vármegyék

- |                 |                 |                   |                   |
|-----------------|-----------------|-------------------|-------------------|
| 1. Moson várm.  | 16. Zólygom vm. | 31. Zemplén vm.   | 46. Temes várm.   |
| 2. Sopron "     | 17. Esztergom " | 32. Ung. "        | 47. Krassó "      |
| 3. Győr "       | 18. Bars "      | 33. Bereg "       | 48. Hunyad "      |
| 4. Komárom "    | 19. Nyitra "    | 34. Máramaros "   | 49. Szeben "      |
| 5. Fejér "      | 20. Pozsony "   | 35. Ugocsa "      | 50. Fogaras "     |
| 6. Veszprém "   | 21. Péncsén "   | 36. Szatmár "     | 51. Brassó "      |
| 7. Vas "        | 22. Turóc "     | 37. Szabolcs "    | 52. Háromszék "   |
| 8. Zala "       | 23. Arva "      | 38. Bihar "       | 53. Csik "        |
| 9. Somogy "     | 24. Liptó "     | 39. Hajdú "       | 54. Udvarhely "   |
| 10. Tolna "     | 25. Szepes "    | 40. Jász künsz. " | 55. Kis-Küküllő " |
| 11. Baranya "   | 26. Gömör "     | 41. Békés "       | 56. A-Küküllő "   |
| 12. Bács-B. "   | 27. Heves "     | 42. Arad "        | 57. Alsó-Fehér "  |
| 13. Pest P.S. " | 28. Borsod "    | 43. Csanád "      | 58. T. Aranyos "  |
| 14. Nógrád "    | 29. Ab. Torna " | 44. Csongrád "    | 59. Kolozs "      |
| 15. Hont "      | 30. Sáros "     | 45. Torontál "    | 60. M. Torda "    |
61. B. Nászöld vm. 62. Szolnok-Doboka vm. 63. Szilágym. vm.

Pesti konyongonda részvény-társaság nyomdája (Budapest, hold-utca)

13

Magyar Királyság  
1866

