




NK
26



26.

NP. A. i.





A MAGYAR KIRÁLYI

OEE Könyvtár
Áll.Ell. 2018

KÖZALAPITVÁNYI URADALMAK

ISMERTETŐJE.



A. k. 2141

IX/4.

IV.



1851

60


1866

BUDAPESTEN,

NYOMATOTT A MAGYAR KIR. EGYETEMI KÖNYVNYOMDÁBAN.

1885.

IOE Könyvtár
ALEX. 201



A vallás- és közoktatásügyi m. k. minister közvetlen kezelése alatt álló vallás, tanulmányi, egyetemi és therezianumi alapítványi alapok birtokainak jelen kiállítására a gazdasági és erdészeti irányon kívül, a házi és erdei ipar tárgyaira, a kőszén s egyéb bányatermékekre, az erdőrendezésre és az erdészeti fontos rovarokra terjed ki; ezeken felül a buziási fürdő ásványvizzeit, valamint felszerelésének mintáit, és a gápeli üvegyár gyártmányait foglalja magában. *)

Az alapítványi gazdasági jóságok általában bérletileg, azonban a báttaszéki, lakocsi és telki-jenői uradalom és a somlósárhelyi szőlő, valamint az összes erdészeti birtokok házilag kezeltek.

Ezen birtokok a báttaszéki, csákovai, czepléd-mislyei, pécsvárad-somlósárhelyi és sellyei öt főtisztviség kerületébe vannak beosztva.

1. *A vallásalap* első sorban a kath. lelkészségek felállítására s fentartására, továbbá kath. püspökségek, káptalanok, lelkészségek segélyezésére, templomok, papnöveldek, lelkészlakok helyreállítására, illetőleg felépítésére s általában katolikus vallási célok előmozdítására szolgál.

A magyar vallásalap ingó és ingatlan vagyona több mint 22 millió forint értéket képvisel.

Ingatlan birtokai a következők :

	gazdasági	erdészeti
Csákova	11139'60	— kat. hold
Czepléd	9138'11	1087'51
Harcz	70'02	—
Kolos	1024'54	6397'32
Lakocsa	3463'60	2037'29
Mágocs	2249'88	1855'63
Mária-Család	1819'22	1829'89
Mocsár	310'41	934'—
Nagy-Köveses	18744'90	15818'58
Pilis-Maróth	2295'—	12375'98
Püspökladány	33678'95	—
Rokolány	1273'67	2395'54
Sajólad	2238'11	1398'67
Somlósárhely	9098'86	3216'87
Szemlak	4032'80	876'43
Szent-Benedek	1665'79	848'—

*) Az Engel Adolf és fiai, pécsi fakereskedők által épített alapítványi pavilonban, az említett tárgyakon kívül, a nevezett cégnek az alapítványi lakocsi erdőből kiszolgáltatott szilfából készített magyar szobabutorja is kiállítatott.

	gazdászati	erdészeti
Szentes-Dubrava	198'86	653'20 kat. hold
Tinójárás	10241'33	—
Vaiszló	1553'86	1925'04
Pozsonyi	8'78	—
Összesen	113953'39	53649'95

A vallás-alap tulajdonát képező *buziási* fűrdő a nagyköveresi uradalomhoz tartozik.

2. A *tanulmányi alap* rendeltetése a kath. nevelésügy előmozdítása; jelesen a kir. kath. jogakadémiák kizárólagos, és több gymnasium teljes, vagy részleges fentartása.

A tanulmányi alap összes ingó és ingatlan értéke a 9 milliót meghaladja.

A tanulmányi alap tulajdonához a következő uradalmak tartoznak.

	gazdászati	erdészeti
Bodrog-Kisfalud	2012'41	230'95 kat. hold
Csákova	5104'14	3540'84
Curiatybe	1867'72	2231'06
Mislye	872'03	1118'98
Szegszárd	8481'04	3440'99
Szkalka	683'36	6641'25
Vörösberény	9690'42	3128'45
Dráva-Szent-Márton	1665'83	128'00
Telki-Jenő	2286'85	2551'71
Összesen	32663'80	23012'23

3. Az *egyetemi alap* rendeltetése, hogy jövedelmeiből a budapesti egyetem költségei fedeztessenek, mely költségekhez azonban az állam ez idő szerint már 384.717 forinttal járul.

Az egyetemi alap, melynek ingó és ingatlan vagyona az öt milliót megközelíti, a következő fekvőségekkel bír:

	gazdászati	erdészeti
Dunaföldvár	2180'34	1305'64 kat. hold
Pécsvárad	4303'68	8055'19
Sellye	1158'27	396'60
Znióváralja	1388'56	9646'05
Összesen	9030'85	19403'48

4. A bécsi Terézianum magyar alapítványának *báttaszéki* uradalma. A Mária Terézia királynő által nemes ifjak nevelésére Bécsben alapított s róla nevezett intézet magyar alapítványának tulajdonát képező báttaszéki apát-sági uradalom jövedelmei a Theresianumban Mária Terézia, Ferencz király s a jelenleg uralkodó királyunk ő Felsége által magyar ifjak részére alapított helyekre felvett növendékek tartási s nevelési költségeinek fedezésére szolgálnak. A magyar alapítványi helyek száma — a gróf Csáky Petronella-alapítványi 2 helyet ide nem számítva, — 31.

A báttaszéki uradalom 9208 hold mezőgazdasági területből, s 5527 hold erdőből, összesen 14735 holdból áll.

A házilag kezelt báttaszéki uradalom mezőgazdasági tekintetben a decsi és báttaszéki kerületre oszlik.

A decsi gazdaságban lévő 1721 hold szántóföld, három különböző vetőforda mellett kezeltek. Ezen kerület marhaállománya: 12 darab ló, 112 jármos ökör, 162 gulyabeli marha, 3102 birka és 868 sertés. A báttaszéki gazdaságban lévő 1376 hold szántóföld négy különböző vetőforda mellett kezeltek. Ezen kerület marhaállománya 28 ló, 104 jármos ökör, 116 gulyabeli marha, 2149 birka és 670 sertés.

A katasztr. holdankénti termés átlagok:

buzánál	10·98 hectoliter
rozsánál	11·22 „
árpánál	12·91 „
zabnál	19·51 „
repczénél	8·20 „
szemes tengerinél	17·21 „
burgonyánál	52 m.-mázsa
répánál	168 „
szénánál	10·56 „
szalmánál	17·25 „
mesterséges takarmánynál	16·36 „
bornál	16·43 hectoliter

A gyapjúban öt évi átlag szerint 4069 db öreg birka után 5294 kilo, vagyis darabonként 1, 3 kilo és 1061 bárány után 480 kilo vagy is darabonként 0·45 kilo az évi eredmény, tehát 5774 kilo, melyből egy darabra 1·12 kilo esik.

A vallás-alap tulajdonához tartozó lakócsai uradalom mezőgazdasági tekintetben hasonlóan 2 kerületre van osztva, u. m. belső és potonyi kerületre.

A belső valamint a potonyi gazdaságban lévő 1942 hold szántóföld, 3 különböző vetőforda mellett kezeltek. E két kerület jelenlegi marhaállománya: 29 ló, 94 jármos ökör, 41 kos, 80 tehén, 76 üsző, 64 tinó, 1782 sertés és 1780 darab birka.

Termés átlagok kat. holdankint:

őszi buzánál	9·71 hectoliter
„ rozsánál	10·62 „
tavaszi buzánál	11·50 „
„ árpánál	17·40 „
zabnál	16·30 „
csöves tengerinél	30·60 „
szénánál	10 m.-mázsa

A tanulmányi alaphoz tartozó telki-jenői uradalom két egymástól különálló gazdaságot képez, névszerint a jenői és pátyi gazdaságot.

A szántóföldek öt különféle vető-forda mellett kezeltenek. A jelenlegi marhaállomány: 12 ló, 80 jármos ökör, 4000 birka.

Termés átlagok cat. holdanként:

őszi búzánál	9·20 hectoliter
„ roznánál	8·55 „
tavaszi búzánál	9·40 „
„ árpanál	13·60 „
zabnál	19— „
burgonyánál	30 m.-mázsa
burg. répanál	180 „
bornál	20 hectoliter
szénánál	20 m.-mázsa
mesterséges takarmánynál	30 „

Az összes alapítványi uradalmak helyi fekvését és területét az I., a munkabéreket a II., az uradalmakhoz legközelebb eső vasuti, gőzhajó, és postállomások helyét a III. táblázat tünteti fel.

Az erdőbirtokok rendszeres üzemtervek alapján, házilag kezeltenek. Az üzemrendezési munkálatok a vallás és közoktatásügyi ministerium erdészeti szakosztályába osztott közalapítványi erdőrendezőség által hajtják végre; az erdőkezelésnél a kerületi főtisztsegek alatt három kerületi erdőhivatal és 21 erdőgondnokság, és Budapesten egy faraktár-gondnokság van rendszeresítve.

A 102375 katastrális hold kiterjedésű erdőbirtokokból esik:

erdő területre	94698 k. hold
az erdőgazdászathoz tartozó egyéb területre	3578 „ „
terméketlen területekre	4102 „ „

Az erdőterület jelenlegi összes fakészlete 5.109,260 köbméter, jelenlegi összes évi növedéke 120,922 vagyis kat. holdanként 1·28 köbméter.

Az erdő külső és belső viszonyai a következő kimutatásokba foglalattak össze: IV. táblában az erdőbirtokok helyi fekvése, posta, vasut vagy gőzhajó összeköttetése;

az V-ik táblában az erdőbirtokok térfogatai,

a VI-ik táblában „ „ általános üzemterveinek kivonatai,

a VII-ik táblában „ „ főhasználati részletes üzemterveinek kivonata,

a VIII-ik táblában az erdőbirtokok felújítási részletes üzemterveinek kivonatai,

a IX-ik táblában erdőgazdászati munka- és fuvarbérek,

a X-ik táblában az erdei termények árszabályzata.

Kimutatása

az alapítványi gazdasági birtokok helyi fekvésének, területének
és kezelő tisztségek székhelyeinek.

Tétel	Uradalom megnevezése		Terület kat. hol- dakban	Megye	Kezelő tisztség	
					megnevezése	székhelye
1	Csákova	vallás- alap.	11139'60	Temes	főtiszttség és számartóság	Buziás Csákova
2	Czepléd	"	9138'11	Pest	"	Czepléd
3	Harcz	"	70'02	Tolna	számartóság	Szegszárd
4	Kolos	"	1024'54	Nyitra	"	Sellye
5	Lakocsa	"	3463'65	Somogy	tisztartóság és számartóság	Lakocsa
6	Mágocs	"	2249'88	Baranya	ispánság	Mágocs
7	Mária-Család	"	1819'22	Bars	"	Mária-Család
8	Mocsár	"	310'41	Ung	számartóság	Sajólád
9	Nagy-Köveres	"	18744'90	Temes-Krassó- Szörény	számartóság és ispánság	Nagy-Köveres
10	Pilis-Maróth	"	2200'75	Esztergom, Hont, Pest	ispánság	Pilis-Maróth
11	Pozsonyi házak	"	8'78	Pozsony	számartóság	Sellye
12	Püspökladány	"	33678'75	Heves, Szolnok, Szabolcs	ispánság	Püspökladány
13	Rokolány	"	1273'67	Zala	számartóság	Somlóvásár- hely
14	Sajólád	"	2238'11	Zemplén, Borsod, Heves	"	Sajólád
15	Somlóvásárhely	"	9098'86	Veszprém, So- pron, Fehér Győr, Zala, Vas	"	Somlóvásár- hely
16	Szemlak	"	4032'80	Arad	ispánság	Szemlak
17	Szent-Benedek	"	1665'79	Somogy	számartóság	Lakocsa
18	Szent-Dubrava	"	198'86	Sáros	"	Sajólád
19	Tinójárás	"	10241'33	Bács	"	Czepléd
20	Vaiszló	"	1553'86	Baranya	"	Pécsvárad
21	Bodrog-Kisfalud	tanulm. alap.	2012'41	Zemplén	"	Sajólád
22	Gilád, Berény, Unip, Liget	"	5104'14	Temes	főtiszttség és számartóság	Buziás Csákova
23	Curia-Tybe	"	1867'72	Sáros, Szepes	számartóság	Sajólád
24	Mislye	"	872'03	Abauj	ispánság	Mislye
25	Szegszárd	"	8481'04	Tolna-Pest	számartóság	Szegszárd
26	Szalka	"	683'36	Trencsén	"	Znióváralja
27	Telki-Jenő	"	2286'85	Pest	"	Jenő
28	Vaska-Szt.-Márton	"	1665'83	Somogy	"	Lakocsa
29	Vörösberény	"	9690'42	Fehér-Veszprém	ispánság	Veszprém
30	Dunaföldvár	egyet. alap	2180'34	Tolna	"	Dunaföldvár
31	Pécsvárad	"	4303'68	Baranya	főtiszttség és számartóság	Pécsvárad
32	Sellye	"	1158'27	Nyitra-Pozsony	főtiszttség és számartóság	Sellye
33	Znióváralja	"	1388'56	Turócz	számartóság	Znióváralja
34	Báttaszék	m. k. There- sianum alap.	9208	Tolna	főtiszttség, számartóság és ispánság	Báttaszék
35	Határörvidéki jóság	ösztönd. alap.	6000	Bács- Bodrog, Torontál, Temes	számartóság	Csákova

Kimutatás

**a közalapítványi birtokok vidékein uralkodó munka- és fuvar-
napszámokról.**

Uradalom meg- nevezése	K é z i				Fuvarbér				Jegyzet.
	n a p s z á m				n a p s z á m				
	télén		nyáron		télén		nyáron		
	frt	kr.	frt	kr.	frt	kr.	frt	kr.	
Czegléd	1	.	1	50	2	50	4	.	
Püspökladány	60	.	80	2	.	2	50	
Pilismaróth	80	1	20	2	50	5	.	
Tinójárás	60	.	80	3	.	4	.	
Csákova	80	1	.	2	.	4	.	
Nagy-Köveres	80	1	20	2	50	4	.	
Szemlak	80	1	20	3	50	4	.	
Rokolány	60	.	80	3	50	4	50	
Somlóvásárhely	70	.	80	3	50	4	.	
Kolos	50	.	80	2	.	3	50	
Mária-Család	40	.	60	1	80	2	60	
Mocsár	40	.	70	1	50	3	.	
Sajólad	50	.	80	2	.	3	50	
Szentes-Dumbrava	60	.	80	1	50	3	.	
Mágocs	60	.	70	2	.	3	.	
Harcz	60	.	80	2	.	3	.	
Vaiszló	60	1	.	2	.	3	.	
Lakocsa	50	.	70	2	.	3	.	
Szent-Benedek	60	.	80	1	50	2	50	
Szegszárd	80	1	.	2	.	3	50	
Vaska-Szt-Márton	40	.	80	3	.	3	.	
Vörösberény	60	.	90	2	.	3	.	
Szkalka	60	1	.	2	.	3	.	
Bodrog-Kisfalud	60	1	.	2	.	3	.	
Curia-Tybe	30	.	60	2	.	3	50	
Mislye	50	.	80	2	.	3	50	
Telki-Jenő	40	1	.	3	50	4	50	
Sellye	60	.	80	2	.	3	.	
Znióváralja	40	.	80	1	50	3	.	
Dunaföldvár	60	1	.	2	50	4	50	
Pécsvárad	80	1	.	2	50	3	50	
Báttaszék	40	1	.	2	10	2	50	

K i m u t a t á s

az alapítványi uradalmakhoz legközelebb eső vasuti-, gőzhajó-
és posta-állomásokról.

Uradalom meg- nevezése	L e g k ö z e l e b b i						
	v a s u t			g ő z h a j ó		p o s t a	
	megneve- zése	távolság az uradalom székhelyéhez	mért- föld	megneve- zése	távolság az uradalom székhelyéhez	megneve- zése	távolság az uradalom székhelyéhez
				mért- föld			mért- föld
Czegléd	Czegléd	.	.	.	Czegléd	.	
Püspökladány	P.-Ladány	.	.	.	P.-Ladány	.	
Pilis-Maróth	Szobb	³ / ₄	Dömös	² / ₄	P.-Maróth	.	
Tinójárás	Szabadka	4	.	.	Mélykút	2	
Csákova	Zsebely	1	.	.	Csákova	.	
Nagy-Köveres	Temesvár	4	.	.	N.-Köveres	.	
Szemlak	Pécska	1 ¹ / ₂	.	.	Szemlak	.	
Rokolány	Zala-Szt.- Mihály	3	.	.	Pacsa	¹ / ₄	
Somlóvásárhely	S.-Vásárhely	¹ / ₂	.	.	S.-Vásárhely	.	
Kolos	N.-Bosán	3	.	.	Nagy-Bosán	.	
Mária-Család	Érsek-Ujvár	3	.	.	Óhaj	1	
Moesár	Ungvár	6	.	.	Moesár	.	
Sajólád	Zsolca	1	.	.	Sajólád	.	
Szentes-Dumbrava	Eperjes	4	.	.	Habzsán	.	
Mágocs	Mágocs	¹ / ₂	.	.	Mágocs	.	
Harcz	Szegszárd	1	.	.	Szegszárd	.	
Vaiszló	Szigetvár	3	.	.	Vaiszló	.	
Lakocsa	Darány	3	.	.	Lakócsa	.	
Szent-Benedek	Kaposvár	1	.	.	Szt.-Benedek	.	
Szegszárd	Szegszárd	¹ / ₄	Szegszárd	1	Szegszárd	.	
Vaska-Szent-Márton	Darány	3	.	.	Lakócsa	.	
Vörösberény	Lepsény	3	.	.	Kenese	² / ₄	
Bodrog-Kisfalud	B.-Keresztur	² / ₄	.	.	B.-Keresztur	.	
Curia-Tybe	Igló	1 ² / ₈	
Mislye	Mislye	.	.	.	Mislye	.	
Telki-Jenő	Torbágy	1	Budapest	3	Jenő	.	
Sellye	Vág-Sellye	¹ / ₁₆	.	.	Sellye	.	
Znióváralja	Pribocz	3 ² / ₄	.	.	Znióváralja	.	
Duna-Földvár	Duna-Földvár	¹ / ₆₄	Duna-Földvár	.	
Pécsvárad	Pécs	2 ³ / ₄	.	.	Pécsvárad	.	
Báttaszék	Báttaszék	¹ / ₁₆	Szegszárd	2	Báttaszék	.	

K i m u -

a m. kir. erdőbirtokok közalapítványi helyi és közigazgatási fekvé-

Tétel	U r a d a l o m	Üzemosztály megnevezése	M e g y e	Közigazgatási járás
1	Nagy-Köveres	Hittyiás, Szirbova-Köveres	Temes	buziási
2	" "	Bakovár-Szirbova	"	"
3	" "	Jerszeg	Krassó	bogsáni
4	" "	Vermes "A"	"	"
5	" "	" "B"	"	"
6	" "	Kepet és Szilas-Dumbrava	Temes	buziási
7	" "	Szilas, Dubosz, Niczkyfalu, Izgár	Krassó	"
8	Csákova	Unip	Temes	buziási
9	"	Liget	"	csákovai
10	"	Gilád	"	"
11	Szemlak	Szemlak	Arad	pécskai
12	Czegléd	Csemő	Pest-Kis-Kún	czeglédi
13	"	Töles	"	"
14	Sajólad	Sajólad	"Borsó"	miskolci felső járás
15	"	Kemej	"	"
16	"	Veresmarth	Heves	"gyöngyös-patai"
17	Bodrog-Kisfalud	Bodrog-Kisfalud	Zemplén	tokaji
18	Ötfalu	Pestere	Bihar	mező-telegdi
19	Mislye	Felső-Mislye	Abauj-Torna	füzéri
20	"	Ósva	"	kassai
21	P.-Sz.-Dubrava	P.-Sz.-Dubrava	"Sáros"	alsó-tárczai
22	Mocsár	Mocsár	Ung	kaposi
23	Curia-Tybe	Boroszló	Sáros	alsó-tárczai
24	" "	Curia-Tybe (Háj)	Szepes	hernád-völgyi
25	" "	Transhernád	"	"
26	" "	Kajatha	Sáros	sirokai
27	" "	Mochnya	"	"
28	" "	Janó	"	"
29	Pécsvárad	Pécsvárad	Baranya	pécsváradi
30	"	Várkony	"	"
31	"	Vasas	"	"
32	"	Ráczmecske, Véménd, Feked	"	pécsi
33	Szegszárd	Szegszárd "A" (Duna-erdő)	Tolna	szegszárdi-központi
34	"	Szegszárd "B" (Szegszárd, Ócsény, Grabócz)	"	"
35	Dunaföldvár	Dunaföldvár	"	dunaföldvári
36	"	Német-Keér	"	"
37	Vaiszló	Vaiszló-Besencze-Páprád	Baranya	siklósi
38	Lakócsa	Lakócsa	Somogy	szigetvári
39	Vaska-Szt.-Márton	Dráva-Szt.-Márton	"	"
40	Mágocs	Jenő	Baranya	hegyháti
41	"	Mágocs-Hajmás	"	"
42	"	Kaposhomok	"	"

t a t á s a

seinek, valamint legközelebbi posta-, vasút- vagy gőzhajó-állomásainak.

Az erdőgondnokság		Utolsó posta	Hajó	Vasúti
megnevezése	székhelye	á l l o m á s		
Nagy-Kőveres	Nagy-Kőveres	Nagy-Kőveres	.	Topolovecz
" Jerszeg	" Jerszeg	" Jerszeg	.	" Zsidovin
" "	" "	" "	.	" "
" "	" "	" "	.	" Kiszető
" "	" "	" "	.	Zsebely és Rékás
Zsebely	Zsebely	Zsebely	.	" Ság
" "	" "	" "	.	" Zsebely
Szemlak	Szemlak	Szemlak	Perjámos	Perjámos és Pécska
Czepléd	Czepléd-Töles	Czepléd	.	" Czepléd
" "	" "	" "	.	" Budai út
" "	" "	" "	.	" Zsolca
" "	" "	" "	.	" Ludas, Gyöngyös
" "	" "	" "	.	" Bodrog-Keresztur
" "	" "	" "	.	" Élesd
Mislye	Alsó-Mislye	Alsó-Mislye	.	" Alsó-Mislye
" "	" "	" "	.	" Garbóc
" "	" "	" "	.	Eperjes v. Kende
" "	" "	" "	.	" Szürte
" "	" "	" "	.	Eperjes v. Kende
" "	" "	" "	.	" Igló
" "	" "	" "	.	" Eperjes
" "	" "	" "	.	" " Abos
Ráczmecke	Ráczmecke	Nádasd	.	Hidas-Bonyhád
" "	" "	" "	.	" " Pécs
" "	" "	" "	.	Hidas-Bonyhád
" "	" "	" "	.	" "
Szegszárd	Szegszárd	Szegszárd	Szegszárd	Szegszárd
" "	" "	" "	"	" "
" "	" "	" "	Dunaföldvár	"
" "	" "	" "	.	Czecze
Vaiszló	Vaiszló	Vaiszló	.	" Pécs
" "	" "	" "	.	" Darány
" "	" "	" "	.	" " Sásd
Jenő	Jenő	Gödre	.	Mágocs és Döb- rököz
" "	" "	" "	.	" " "
" "	" "	" "	.	" " "

Tétel	U r a d a l o m	Üzemosztály meg- nevezése	M e g y e	Közigazgatási járás
43	Szt.-Benedek	Szt.-Benedek (Patt-Pacza)	Somogy	kaposvári
44	Rokolány	Rokolány	Zala	pacsai
45	"	Nyavalád	"	sümegei
46	"	Németfalu	"	pacsai
47	Somlyó-Vásárhely	Csész	Veszprém	devecseri
48	" "	Karakó	Vas	kis-czelli
49	" "	Pátka	Győr	sokoróallyai
50	" "	Dobrony	Veszprém	devecseri
51	" "	P.-Szt.-Mihály	"	veszprémi
52	" "	Lovas	"	devecseri
53	" "	Porva	"	zirczi
54	Vörösberény	Padrag	"	devecseri
55	"	Menyeker	"	veszprémi
56	"	Vörösberény	"	"
57	"	Máma	"	"
58	Pilis-Maróth	P.-Maróth „A“	Esztergom	esztergomi
59	" "	" "B“	"	"
60	" "	" "C“	"	"
61	" "	" "D“	"	"
62	" "	(Szt.-Lélek) „E“	"	"
63	" "	(Chlapecz) „F“	"	"
64	" "	P.-Szt.-Kereszt „A“	Pest-Kis-Kún	pilisi-alsó
65	" "	" "B“	"	"
66	" "	P.-Szt.-László „C“	"	"
67	" "	Mária-Nostra „A“	" Hont	" szalkai
68	" "	" "B“	"	"
69	" "	Bottyán	Pest-Kis-Kún	váczi-felső
70	Vág-Sellye	Vág-Sellye	Nyitra	vág-sellyei
71	Mária-Család	Mária-Család	Bars	verebélyi
72	" "	Csatta	"	lévai
73	Szkalka	Szkalka-Liborcsa- Apátfalu	Trencsén	trencsényi és puchói
74	"	Gápel	"	illavai
75	"	Zliechó	"	"
76	Kolos	Kolos	Nyitra	nyitra-zsámbokréti
77	"	K.-Hradistye	"	" nyitrai, „közpointi
78	"	Zobor	"	"
79	"	Szt.-János-Elefánt	"	"
80	Znióvárallya	Znióvárallya „A“	Turóc	mosóczi-znióvárallyai
81	" "	" "B“	"	"
82	Pilis-Maróth	Csolnok	Esztergom	esztergomi
83	" "	Mogyorós	"	"
84	" "	Kirva	"	"
85	Telki	Telki-Jenő-Páty	Pest-Kis-Kún	pilisi-alsó
86	Báttaszék	Báttaszék „A“ (Kövesd)	Tolna	szegszárdi, - közpointi
87	"	" "B“	"	"
88	"	" "C“	"	"
89	"	Bátta	"	"

Az erdőgondnokság		Utolsó posta	Hajó	Vasúti
megnevezése	székhelye	á l l o m á s		
Jenő	Jenő	.	.	Szomajom és Kaposvár
Nyavalád	Nyavalád	Jánosháza	.	Szt.-Mihály, Pácsa
"	"	.	.	Boba-Jánosháza
"	"	.	.	Zala-Szt.-László
"	"	.	.	Tüskevár
"	"	.	.	Boba-Jánosháza
Padrag	Padrag	Padrag	.	Gyarmath
"	"	.	.	Tüskevár és Vinár
"	"	.	.	Veszprém
"	"	.	.	Somlyó-Vásárhely
"	"	.	.	Hajmáskér
"	"	.	.	Ajka
"	"	.	.	Markó-Bánd
"	"	.	.	Veszprém
"	"	.	.	Lepsény
Pilis-Maróth	Pilis-Maróth	Pilis-Maróth	Dömös	.
" "	" "	.	"	.
" "	" "	.	"	.
" "	" "	.	"	.
" "	" "	.	"	.
Pilis-Szt.-Kereszt	Pilis-Szt.-Kereszt	Pilis-Szántó	Esztergom	.
" " "	" " "	.	"	.
" " "	" " "	.	Szt.-Éndre	.
Mária-Nostra	Mária-Nostra	Szobb	Szobb	Szobb
" "	" "	.	Vác	Vác
Vág-Sellye	Vág-Sellye	Vág-Sellye	.	Vág-Sellye
Mária-Család	Mária-Család	Ohaj	.	Érsek-Újvár
" "	" "	.	Párkány	Esztergom-Nána
Szkalka	Liborcsa	Nemsova	.	Trencsén
"	"	.	.	Ilava
"	"	.	.	"
Kolos	Kolos	Nagy-Bosán	.	Nagy-Bosány
"	"	.	.	"
"	"	.	.	Nyitra
"	"	.	.	Szomorfalva
Znióvárallya	Znióvárallya	Znióvárallya	.	Znióvárallya
"	"	.	.	"
Telki	Telki	Jenő (Pest)	Esztergom	.
"	"	.	Nyerges-Újfalu	.
"	"	.	Esztergom	.
"	"	.	.	.
Báttaszék	Báttaszék	Báttaszék	Duna-Szekcső	Bia-Torbágy
"	"	.	.	Báttaszék
"	"	.	.	"
"	"	.	.	"
"	"	.	.	"

A magy. kir. közalapítványi

Folyó szám	U r a d a l o m	Erdőgondnokság	Megnevezés	Ü z e m -			
				E r d ő - t e r ü l e t			
				erdő- sült	tisztás	össze- sen	
				1600□° térfogatú			
1	N.-Kőveres	N.-Kőveres	Hittvány-Szirbova- N.-Kőveres	3725·0	976·0	4701·0	
2	"		Bakovár-Szirbova	1045·0	164·0	1209·0	
3	"		Jerszeg	3298·6	240·4	3539·0	
4	"		Vermes A	442·7	69·3	512·0	
5	"		" B	348·8	11·2	360·0	
6	"		Kepet-Szilas- Dumbrava	2243·0	182·0	2425·0	
7	"		Szilás, Duboz, Niczkyfalu, Izgár	2085·0	210·0	2295·0	
8	Csákova		Jerszeg	8418·1	712·9	9131·0	
9	"		Unip	378·0	36·0	414·0	
10	"		Ligeth	1460·0	409·0	1869·0	
			Gilad	193·8	30·5	224·3	
		Ligeth	2031·8	475·5	2507·3		
11	Szemlak	Szemlak	778·9	1·6	780·5		
	I. Csákovai kerület		15998·8	2330·0	18328·8		
12	Czegléd	Czegléd	Csemő	159·5	548·5	708·0	
13	"		Tölcs	188·9	160·9	349·8	
14	"		Sajólad	266·0	102·0	368·0	
15	"		Kemej	245·0	72·0	317·0	
16	"		Veresmarth	653·0	.	653·0	
17	"		Bodrog-Kisfalud	231·0	.	231·0	
18	Ötfalu		Pestere	592·0	180·0	772·0	
				2335·4	1063·4	3398·8	
19	Mislye		Mislye	F.-Mislye	357·0	39·0	396·0
20	"			Ósva	697·0	.	697·0
21	Curia-Tybe	Boroszló		243·3	97·4	340·7	
22	P.-Szt.-Dubrava . .	P.-Szt.-Dubrava		591·8	53·0	644·8	
23	Curia-Tybe	Curia-Tybe		313·0	31·0	344·0	
24	" "	Transhernád		203·0	70·0	273·0	
25	" "	Kajata		320·0	29·5	349·5	
26	" "	Mochnya		220·0	46·0	266·0	
27	" "	Janó		162·0	33·0	195·0	
28	Mocsár	Mocsár		776·6	81·5	858·1	
			3883·7	480·4	4364·1		
	II. Czegléd-mislyei kerület		6219·1	1543·8	7762·9		
29	Pécsvárad	Ráczmecske	Pécsvárad	1239·9	.	1239·9	
30	"		Várkony	997·2	61·7	1058·9	
31	"		Vasas	802·3	17·5	819·8	
32	"		Ráczmecske-Feked, Véménd	3970·5	288·5	4259·0	
				7009·9	367·7	7377·6	

erdőbirtokok tértáblázata.

o s z t á l y							termé- ketlen	Összes terület
Az erdőbirtokhoz tartozó egyéb terület								
ház és kert	szántó- föld	rét	ártér	utak, nyi- ládékok	összesen			
k a t a s t r a l i s h o l d a k b a n								
7·2	.	.	284·0	81·3	372·5	227·3	5300·8	
1·6	.	.		14·7	16·3	.	1225·3	
8·8			284·0	96·0	388·8	227·3	6526·1	
2·2	.	.	.	62·7	64·9	.	3603·9	
0·1	.	.	.	12·6	12·7	.	524·7	
0·2	.	.	.	3·6	3·8	.	363·8	
1·5	.	.	.	43·0	44·5	.	2469·5	
.	35·6	2330·6	
4·0				121·9	125·9	35·6	9292·5	
1·0	234·9	.	76·0	84·0	395·9	19·0	828·9	
4·0	.	.	181·0	51·3	236·3	371·0	2476·3	
.	1·1	9·4	.	0·3	10·8	0·5	235·6	
5·0	236·0	9·4	257·0	135·6	643·0	390·5	3540·8	
0·2	7·5	44·8	.	22·7	75·2	20·7	876·4	
18·0	243·5	54·2	541·0	376·2	1232·9	674·1	20235·8	
7·0	7·0	.	715·0	
8·1	2·0	7·2	.	.	17·3	5·4	372·5	
.	33·5	401·5	
.	.	2·0	.	8·0	10·0	9·0	336·0	
.	.	.	.	8·2	8·2	.	661·2	
.	231·0	
.	.	.	.	11·0	11·0	.	783·0	
15·1	2·0	9·2	.	27·2	53·5	47·9	3500·2	
.	21·5	417·5	
.	.	.	.	4·5	4·5	.	701·5	
.	.	.	.	4·0	4·0	3·5	348·2	
0·9	.	.	.	7·5	8·4	.	653·2	
.	.	2·0	.	.	.	86·0	432·0	
.	362·7	635·7	
.	.	.	.	1·8	1·8	.	351·3	
.	266·0	266·0	
.	2·9	197·9	
.	75·9	934·0	
0·9	.	2·0	.	17·8	20·7	525·5	4937·3	
16·0	2·0	11·2	.	45·0	74·2	600·4	8437·5	
.	27·1	1267·0	
.	6·0	1·3	.	.	7·3	26·5	1092·7	
2·4	2·4	12·0	834·2	
.	466·5	17·3	.	.	483·5	118·5	4861·3	
2·4	472·5	18·6	.	.	493·5	184·1	8055·2	

Folyó szám	Uradalom	Erdőgazdálkodás	Megnevezés	Ü z e m-		
				Erdő-terület		
				erdő- sült	tisztás	össze- sen
				1600□° térfogatu		
33	Szegszárd		Szegszárd A	891·9	120·7	1012·6
34	"		" B	1368·7	486·8	1855·5
35	Dunaföldvár		Németkeér	456·8	338·0	794·8
36	"		Dunaföldvár	400·1	46·2	466·3
		Szegszárd		3117·5	1011·7	4129·2
37	Vaiszló		Vaiszló-Beseneze- Páprád	1628·9	201·7	1830·6
38	Lakocsa		Lakocsa	1279·0	587·4	1866·4
39	Vaska-Szt.-Márton		Verboka	106·1	13·6	119·7
		Vaiszló		3014·0	802·7	3816·7
40	Mágocs		Jenő	717·1	121·3	838·4
41	"		Mágocs	445·2	220·5	665·7
42	"		Kaposhomok	70·0	230·5	300·5
43	Szt.-Benedek		Szt.-Benedek	393·8	417·5	811·3
		Jenő		1626·1	989·8	2615·9
44	Rokolány		Nyavalád	1513·8	113·2	1627·0
45	"		Német-Falu	409·2	12·1	421·3
46	"		Rokolány	143·5	.	143·5
47	S.-Vásárhely		Csós	294·5	1·5	296·0
48	"		Karakó	239·2	17·2	256·4
49	"		Pátka	790·0	33·0	823·0
		Nyavalád		3390·2	177·0	3567·2
50	Vörösberény		Padrag	1293·4	149·0	1442·4
51	"		Menyke	681·6	183·8	865·4
52	"		Vörösberény	309·7	179·8	489·5
53	"		Máma	225·6	39·5	265·1
54	S.-Vásárhely		Dobrony	580·8	76·5	657·3
55	"		P.-Szt.-Mihály	183·5	22·2	205·7
56	"		Lovas	359·0	27·0	386·0
57	"		Porva	486·0	70·0	556·0
		Padrag		4119·6	747·8	4867·4
III. Pécsváradi kerület				22277·3	4096·7	26374·0
58	Pilismaróth		Pilismaróth A	989·6	289·2	1278·8
59	"		" B	1641·3	121·9	1763·2
60	"		" C	845·1	29·7	865·8
61	"		" D	747·9	62·2	810·1
62	"		" E	232·4	9·4	241·8
63	"		" F	.	59·1	59·1
		Pilismaróth		4456·3	562·5	5018·8
64	"		P.-Szt.-Kereszt A	1038·4	18·8	1057·2
65	"		" B	619·5	71·8	691·3
66	"		P.-Szt.-László C	2097·9	108·3	2206·2
		Pilis-Szt.-Kereszt		3755·8	198·9	3954·7
67	"		Mária-Nostra A	726·2	171·7	897·9
68	"		" B	371·8	80·8	452·6
69	"		" Bottyán	275·5	19·7	295·2
		Mária-Nostra		1373·5	272·2	1645·7

o s z t á l y						terméketlen	Összes terület
Az erdőbirtokhoz tartozó egyéb terület							
ház és kert	szántó-föld	rét	ártér	utak, nyiladékok	összesen		
k a t a s t r a l i s h o l d a k b a n							
12·0	12·0	486·9	1511·5
.	.	66·9	.	.	66·9	7·1	1929·3
.	.	.	.	17·4	17·4	4·0	816·2
7·3	3·0	.	.	12·8	23·1	.	489·4
19·3	3·0	66·9	.	30·2	119·4	498·0	4746·6
.	.	40·0	.	18·1	58·1	36·4	1925·1
.	.	10·5	.	118·0	128·5	42·4	2037·3
.	8·3	128·0
.	.	50·5	.	136·1	186·6	87·1	4090·4
.	29·7	.	.	5·0	34·7	.	873·1
.	.	.	.	6·8	6·8	.	672·5
1·7	1·7	7·8	310·0
7·3	7·3	29·4	848·0
9·0	29·7	.	.	11·8	50·5	37·2	2703·6
1·8	.	22·3	.	.	24·1	5·2	1656·3
.	155·5	.	.	.	155·5	8·7	585·5
.	10·2	153·7
1·6	1·6	2·2	299·8
.	.	.	.	2·1	2·1	.	258·5
.	.	.	.	7·0	7·0	.	330·0
3·4	155·5	22·3	.	9·1	190·3	26·3	3783·8
.	.	.	.	43·7	.	.	1486·1
.	.	.	.	4·6	.	8·1	878·1
.	.	.	.	7·9	.	.	497·4
.	.	.	.	1·7	.	.	266·8
.	.	.	.	1·6	1·6	.	658·9
1·0	1·6	.	.	13·0	15·6	.	205·7
.	6·4	401·6
1·0	1·6	.	.	72·5	75·1	14·5	562·4
35·1	662·3	158·3	.	259·7	1115·4	847·2	4957·0
.	.	7·6	.	.	7·6	61·3	1347·7
0·7	.	8·8	.	.	9·5	71·2	1843·9
.	.	0·5	.	.	0·5	36·2	902·5
1·1	33·6	.	.	.	34·7	22·3	867·1
.	46·2	288·0
.	59·1
1·8	33·6	16·9	.	.	52·3	237·2	5308·3
.	.	.	.	9·2	9·2	31·1	1097·5
.	2·7	0·9	.	9·5	13·1	13·6	718·0
1·2	9·7	.	.	23·6	34·5	42·7	2283·4
1·2	12·4	0·9	.	42·3	56·8	87·4	4098·9
1·7	3·2	.	.	.	4·9	20·7	923·5
.	2·0	.	.	.	2·0	2·6	457·2
.	295·2
1·7	5·2	.	.	.	6·9	23·3	1675·9

Folyó szám	U r a d a l o m	Erdőgondnokság	Megnevezés	Ü z e m-		
				Erdő-terület		
				erdő- sült	tisztás	össze- sen
				1600□° térfogatu		
70	Vág-Sellye	Vág-Sellye	Vág-Sellye	228·9	140·4	369·3
				228·9	140·4	369·3
71	Mária-Család	Mária-Család	M.-Család	1362·8	181·3	1544·1
72	" "		Csatta	143·9	19·3	163·2
				1506·7	200·6	2707·3
73	Szkalka	Szkalka	Szkalka, Apátfalu, Liborcsa	1945·0	295·9	2240·9
74	"		Gapel	2670·4	178·7	2849·1
75	"		Zlicho	1318·8	.	1318·8
				5934·2	474·6	6408·8
76	Kolos	Kolos	Kolos	4198·6	482·0	4680·6
77	"		Hradistye	784·9	287·1	1072·0
78	"		Zobor	136·1	26·5	162·6
79	"		Szt.-J.-Elefánt	103·9	6·5	110·4
				5223·5	802·1	6025·6
80	Znióvárallya	Znióvárallya	Znióvárallya A	6854·1	1438·0	8292·1
81	"		" B	880·0	241·0	1121·0
				7734·1	1679·0	9413·1
82	Pilismaróth	Telki	Csolnok	416·5	56·5	473·0
83	"		Mogyoros	126·7	48·0	174·7
84	"		Kirva	110·0	34·7	144·7
				653·2	139·2	792·4
	IV. Vág-sellyei kerület			30866·2	4469·5	35335·7
85	Telki apátság	Telki	Telki, Jenő, Páty	2226·0	150·3	2376·3
					2226·0	150·3
86	Báttaszéki apátság	Báttaszék	Báttaszék A	718·0	155·0	873·0
87	" "		" B	2003·0	215·0	2218·0
88	" "		" C	838·0	219·0	1057·0
89	" "		Bátta	246·2	122·8	369·0
				3805·2	711·8	4517·0
			6031·2	862·1	6893·3	
			Összesen	81392·6	13302·1	94694·7

o s z t á l y						terméketlen	Összes terület
Az erdőbirtokhoz tartozó egyéb terület							
ház és kert	szántó-föld	rét	ártér	utak, nyiladékok	összesen		
k a t a s t r a l i s h o l d a k b a n							
16·5	.	2·5	.	.	19·0	8·3	396·6
16·5	.	2·5	.	.	19·0	8·3	396·6
8·1	7·2	47·1	.	.	62·4	40·8	1647·3
1·5	8·4	.	.	.	9·9	9·5	182·6
9·6	15·6	47·1	.	.	72·3	50·3	1829·9
2·7	.	6·7	.	.	9·4	41·3	2291·6
.	2·0	2851·1
.	179·8	1498·6
2·7	.	6·7	.	.	9·4	223·1	6641·3
13·4	13·4	128·6	4822·6
19·4	19·4	183·8	1275·2
9·8	9·8	14·5	186·9
.	2·2	112·6
42·6	42·6	329·1	6397·3
.	218·0	8510·1
.	15·0	1136·0
.	233·0	9646·1
.	142·6	176·2	.	.	318·8	22·5	814·3
8·2	2·9	40·5	.	.	51·6	1·7	228·0
.	18·9	81·9	.	.	101·0	4·8	250·5
8·4	164·4	298·6	.	.	471·4	29·0	1292·8
84·5	231·2	372·7	.	42·3	730·7	1220·7	37287·1
.	64·6	.	.	.	64·6	110·8	2551·7
.	64·6	.	.	.	64·6	110·8	2551·7
.	.	5·2	.	.	5·2	17·4	895·6
8·7	.	102·0	32·0	.	143·7	212·0	2573·7
.	118·0	3·0	.	.	121·0	314·0	1492·0
.	.	90·8	.	.	90·8	106·0	565·8
8·7	118·0	202·0	32·0	.	360·7	649·4	5527·1
8·7	182·6	202·0	32·0	.	425·3	760·2	8078·8
162·3	1321·6	798·4	573·0	723·2	3578·5	4102·6	102375·8

A m. kir. közalapítványi erdőbirtokok

Folyó szám	Uradalom	Erdőgondnok- ság	Ü z e m-		
			megnevezése	helyi fekvésé- nek általános jellegezése	
1	Nagy-Köveres . . .	Nagy-Köveres .	Hittyás-Szirbova Nagy-Köveres	sík	
2	” ” . . .		Bakovár-Szirbova	”	
3	” ” . . .		Jerszeg	sík	
4	” ” . . .		Vermes „A“	előhegység	
5	” ” . . .		Vermes „B“	előhegység	
6	” ” . . .		Jerszeg	Kepet és Szilas-Dumbrava Szilas, Dubosz, Izgár, Niczki-falu	sík
7	” ” . . .			dombos	
8	Csáková		Liget	Unip	sík
9	”			Liget	sík
10	”			Gilád	sík
11	Szemplak	Szemplak		sík	
I. Csákovai kerület					
12	Czegléd	Czegléd	Csemő	sík	
13	”		Tölcs	sík	
14	Sajólád		Sajólád	sík	
15	”		Kemej	sík	
16	”		Veresnarth	hegység	
17	Bodrog-Kisfalud		Bodrog-Kisfalud	”	
18	Ötfalu		Pestere	”	
19	Mislye		Felső-Mislye	előhegység	
20	”		Ósva	”	
21	P.-Sz.-Dubrava		P.-Sz.-Dubrava	sík	
22	Curia-Tybe	Boroszló	előhegység		
23	” ”	Curia-Tybe (Háj)	hegység		
24	” ”	Transhernád	”		
25	” ”	Kajatha	előhegység		
26	” ”	Mochnya	”		
27	” ”	Janó	”		
28	Mocsár	Mocsár	sík		
II. Czég-Mislyei kerület					

általános üzemterveinek kivonata.

o s z t á l y						
valódi terület kat. hold	I-ső helyre átszámított	for- dāja év	f a k é s z l e t e			jelen évi növedék
			f a n e m	egyenkint	összesen	
				k ö b m é t e r		
4701·0	4326·0	100	tölgy, cser, szil, kőris	171,594	284,439	8,239
1209·0	1209·0	40	gyertyán, juhar tölgy, cser	62,697 50,148 47,210		
5910·0	5535·0	.	.	.	331,649	8,854
3539·0	3148·3	100	tölgy, cser, szil	154,773	154,773	3,963
512·2	428·3	80	tölgy, cser gyertyán, juhar hárs hárs	20,573 2,177 3,512 3,164	26,262	695
360·0	360·0	15	gyertyán	450	6,510	532
2425·0	1905·2	50	tölgy, cser	2,896		
2295·0	2036·9	50	tölgy, cser	64,454	64,454	2,595
9131·0	7878·7	.	.	114,406	114,406	2,794
414·0	304·0	40	tölgy, szil, gyertyán nyár	14,928 1,856	16,784	612
1869·0	1730·4	50	tölgy, cser, szil, kőris juhar, gyertyán nyár	101,885 9,376 4,163	115,424	3,431
224·3	224·3	20	tölgy, szil, cser	1,464	1,464	219
2507·3	2258·7	.	.	133,672	133,672	4,262
780·5	780·5	40	tölgy, szil, nyár, fűz	22,533 27,188	49,721	2,447
18328·8	16452·9	.	.	.	881,447	26,142
708·0	708·0	30	ákác nyár	425 4,226	4,651	466
349·8	349·8	40	tölgy, kőris ákác	6,190 2,380	8,570	393
368·0	368·0	80	tölgy	11,436	11,436	501
317·0	317·0	50	tölgy	15,008	15,008	559
653·0	653·0	20	tölgy	6,501	6,501	335
231·0	231·0	20	tölgy	7,483	7,483	457
772·0	772·0	40	tölgy, cser	24,864	24,864	1,362
3398·8	3398·8	.	.	.	78,513	4,073
396·0	396·0	70	tölgy, gyertyán, fenyő	14,152	14,152	389
697·0	697·0	100	tölgy, bükk, gyertyán	13,624 19,736	33,360	863
644·8	644·8	20	tölgy	18,263	18,263	765
340·7	292·5	80	tölgy, bükk lúcz és erdei fenyő	6,468 8,300	14,768	585
344·0	323·4	80	jegenye-lúcz-fenyő erdei fenyő	50,255 7,408	57,663	1,368
273·0	273·0	.	jegenye-lúcz-fenyő vörös, erdei fenyő	4,450 2,679	7,129	358
349·5	260·9	80	tölgy jegenye-erdei-fenyő	3,788 7,932	11,720	375
266·0	244·5	60	tölgy, bükk jegenye-erdei-fenyő	731 9,962	10,693	525
195·0	195·0	40	bükk	9,545	9,545	267
858·1	858·1	80	tölgy, szil	40,937	40,937	1,477
4364·1	4185·2	.	.	.	218,230	6,972
7762·9	7584·0	.	.	.	296,743	11,045

Folyó szám	Uradalom	Erdőgondnok- ság	Ü z e m-	
			megnevezése	helyi fekvésé- nek általános jellegezése
29	Pécsvárad		Pécsvárad	hegység
30	”		Várkony	”
31	”		Vasas	”
32	”		Ráczmecske, Véménd, Feked	”
		Ráczmecske
33	Szegszárd		Szegszárd „A“	sík
34	”		Szegszárd „B“	hegység
35	Dunaföldvár		Német-Keér	sík
36	”		Dunaföldvár	sík
		Szegszárd
37	Vaiszló		Vaiszló	sík
38	Lakócsa		Lakócsa	sík
38a	Vaska-Szt.-Márton		Verboka	”
		Vaiszló
39	Mágocs		Jenő	előhegység
40	”		Mágocs	”
41	”		Kaposhomok	sík
42	Szt.-Benedek		Szt.-Benedek (Patt-Pacza)	sík és dombos
		Jenő
43	Rokolány		Nyavalád	sík
44	”		Németfalu	előhegység
45	”		Rokolány	”
46	Somlyó-Vásárhely		Csősz	sík
47	” ”		Karakó	”
48	” ”		Pátka	dombos
		Nyavalád

o s z t á l y

valódi terület kat. hold	I-ső helyre átszámított	for- dája év	f a k é s z l e t e			jelen évi növedék
			f a n e m	egyenkint	összesen	
				k ö b m é t e r		
1239·9	1115·2	100	tölgy, cser bükk, gyertyán	8,066 84,866	92,932	2,365
1058·9	1021·0	100	tölgy, cser bükk, gyertyán	7,691 38,794	46,485	1,509
819·8	784·7	50	tölgy, cser bükk, gyertyán	39,185 25,529	64,714	1,617
4259·0	3885·4	80	tölgy, cser bükk, gyertyán	94,737 157,495	252,232	7,774
7377·6	6806·3	.	.	.	456,363	13,265
1012·6	918·0	40	tölgy, kőris, szil fűz, nyár	30,484 66,145	96,629	1,953
1855·5	1705·7	80	tölgy, cser bükk, gyertyán	62,169 49,084	111,253	2,747
794·8	751·5	30	tölgy, kőris nyár, fűz	5,974 5,032	11,006	879
466·3	458·8	30	tölgy, szil nyár, fűz	3,831 11,295	15,126	1,275
4129·2	3834·0	.	.	.	234,014	6,854
1830·6	1830·6	80	tölgy, cser kőris, szil gyertyán	100,815 12,034 25,004	137,853	2,250
1866·4	1866·4	100	tölgy gyertyán	89,316 23,312	112,628	803
119·7	119·7	30	fűz	7,743	7,743	218
3816·7	3816·7	.	.	.	258,224	3,271
838·4	670·3	80	tölgy, cser bükk, gyertyán	13,276 28,335	41,611	1,403
665·7	607·1	80	tölgy, cser bükk, gyertyán erdei fenyő	20,594 7,737 1,643	29,974	856
300·5	300·5	60	.	.	.	67
811·3	726·9	80	tölgy, cser bükk, gyertyán nyír	4,193 11,756 1,464	17,413	425
2615·9	2304·8	.	.	.	88,998	2,751
1627·0	1508·8	100	tölgy cser	62,882 28,157	91,039	2,406
421·3	421·3	80	tölgy bükk, gyertyán	3,798 24,039	27,837	367
143·5	129·0	60	tölgy bükk, gyertyán	518 4,609	5,127	156
296·0	283·0	50	tölgy bükk, gyertyán	11,330 4,190	15,520	494
256·4	223·6	40	tölgy cser	5,942 685	6,627	336
823·0	723·3	100	tölgy cser erdei fenyő	14,963 40,706 6,390	62,059	1,192
3567·2	3289·0	.	.	.	208,209	4,951

Folyó szám	Uradalom	Erdőgondnok- ság	Ü z e m-	
			megnevezése	helyi fekvésé- nek általános jellegezése
49	Vörösberény . . .		Padrag	előhegység
50	" . . .		Menyeke	"
51	" . . .		Vörösberény	"
52	" . . .		Máma	fensík
53	Somlyó-Vásárhely		Dobrony	sík
54	" " .		P.-Szt.-Mihály	hullámos
55	" " .		Lovas	sík
56	" " .		Porva	fensík és hullámos
		Padrag
III. Pécsvaradi kerület				
57	Pilis-Maróth . . .		Pilis-Maróth „A“	hegység
58	" " . . .		" " „B“	"
59	" " . . .		" " „C“	"
60	" " . . .		" " „D“	"
61	" " . . .		P.-Szt.-Lélek „E“	"
62	" " . . .		" " „F“	"
		Pilis-Maróth .	.	.
63	" " . . .		Pilis-Szt.-Kereszt „A“	hegység
64	" " . . .		" " " " „B“	"
65	" " . . .		Pilis-Szt.-László „C“	"
		Pilis-Szt.-Kereszt	.	.
66	" " . . .		Mária-Nostra „A“	hegység
67	" " . . .		" " " " „B“	"
68	" " . . .		Bottyán	hullámos
		Mária-Nostra .	.	.
69	Vág-Sellye . . .		Vág-Sellye	sík
		Vág-Sellye
70	Mária-Család . .		Mária-Család	előhegység
71	" " . . .		Csatta	sík
		Mária-Család .	.	.

o s z t á l y

valódi terület	I-ső helyre átszámított	for- dája	f a k é s z l e t e			jelen évi növedék
			f a n e m	egyenkint	összesen	
kat.	hold	év				
1442.4	1161.1	100	tölgy, cser bükk, gyertyán nyír	51,909 26,578 7,695	86,182	1,760
865.4	750.9	80	tölgy, cser bükk, gyertyán nyír, nyár	29,443 5,916 2,726	38,085	858
489.5	362.3	30	tölgy, cser	5,592	5,592	255
265.1	174.9	40	" "	4,336	4,336	160
657.3	657.3	50	" "	32,953	32,953	1,104
205.7	141.6	40	" "	11,927	11,927	188
386.0	386.0	50	tölgy, cser gyertyán, nyár	9,822 3,314	13,136	562
556.0	494.1	100	tölgy, cser bükk, gyertyán	27,466 22,187	49,653	757
4867.4	4128.2	.	.	.	241,864	5,644
26374.0	24179.0	.	.	.	487,672	36,736
1278.8	1104.6	25	tölgy, bükk	12,266	12,266	1,485
1763.2	1266.1	40	" "	86,544	86,544	1,942
865.8	778.2	80	tölgy, cser bükk, gyertyán	35,928 62,940	98,868	1,826
810.1	771.1	80	tölgy, cser bükk, gyertyán	12,751 41,301	54,052	1,528
241.8	204.2	100	tölgy, cser bükk, gyertyán	1,744 11,324	13,068	324
59.1	59.1	5
5018.8	4183.3	.	.	.	264,798	7,105
1057.2	944.5	80	tölgy, cser bükk, gyertyán erdei fenyő	35,587 57,234 1,268	94,089	2,101
691.3	581.0	40	tölgy, cser bükk, gyertyán nyár	32,113 922 704	33,739	1,149
2206.2	1406.0	40	tölgy, cser bükk, gyertyán	81,485 8,656	90,141	2,280
3954.7	2931.5	.	.	.	217,969	6,530
897.9	649.9	50	tölgy, cser bükk, gyertyán	33,045 1,853	34,898	495
452.6	452.6	20	tölgy, cser bükk, gyertyán	3,713 61	3,774	587
295.2	295.2	40	tölgy, cser gyertyán	3,021 958	3,979	305
1645.7	1397.7	.	.	.	42,651	1,387
369.3	369.3	40	kemény puha	8,970 6,268	15,238	450
.	15,238	450
1544.1	1257.2	50	tölgy, cser erdei fenyő nyár	58,270 529 823	59,622	2,212
163.2	163.2	30	szil, gyertyán	5,455	5,455	374
1707.3	1420.4	.	.	.	65,077	2,586

Folyó szám	Uradalom	Erdőgondnok- ság	Ü z e m-	
			megnevezése	helyi fekvésé- nek általános jellegezése
72	Szkalka	Szkalka	Szkalka-Liborcsa Apátfalu	hegység
73	”		Gápel	”
74	”		Zliechó	”
			.	.
75	Kolos	Kolos	Kolos	hegység
76	”		Hradistye	”
77	”		Zobor	”
78	”		Szt.-János-Elefánt	előhegység
			.	.
79	Znióvárallya . . .	Znióvárallya .	Znióvárallya „A“	hegység
80	”		” „B“	”
			.	.
81	Pilis-Maróth . . .	Telki	Csolnok	előhegység
82	” ”		Mogyorós	”
83	” ”		Kírva	lejt
		.	.	
	IV. Vág-sellyei kerület
84	Báttaszék	Telki	Telki Jenő Páty	hegység
			”	”
			”	”
			.	.
			.	.
85	Báttaszék „A“ (Kövesd)	Báttaszék . .		előhegység
86	” „B“			sík
87	” „C“			sík
88	Bátta			sík
		.	.	.
		.	.	.
	Összesen

VII. tábla.

A magy. kir. közalapítványi erdőbirtokok

Folyó szám	Uradalom	Erdőgondnokság	Megnevezés	Ü z e m-			
				Az első fordaszakra tervezett évi			
				valódi	I. termőhelyre átszámított	fa-hozam	
				hozamterület kat. hold.	kőbméter		
1	Nagy-Köveres	N.-Köveres	N.-Köveres	.	.	.	
2	"		Bakovár	29·8	29·8	4966	
3	"		Jerszeg	.	.	.	
4	"		Vermes A	.	.	.	
5	"		" B	24·8	24·8	958	
6	"		Kepet-Dubrava	46·5	36·6	3214	
7	"		Szilás	50·6	37·6	4211	
8	Csáková	Jerszeg	121·9	99·0	8383		
9	"	Liget	Unip	10·2	7·0	826	
10	"		Liget	33·3	28·3	5569	
10	"		Gilád	11·2	11·2	199	
11	Szemlak	Szemlak	19·5	19·5	2820		
I. Csákovai kerület				225·9	194·8	22763	
12	Czegléd	Czegléd	Csemő	23·6	23·6	316	
13	"		Töles	8·6	8·6	.	
14	Sajólád		Sajólád	.	.	580	
15	"		Kemej	5·1	5·1	584	
16	"		Veresmarth	32·6	32·6	667	
17	Bodrog-Kisfalud .		Bodrog-Kisfalud	11·5	11·5	698	
18	Ótfalu		Pestere	19·3	19·3	1255	
				100·7	100·7	4100	
19	Mislye		Mislye	Felső-Mislye	.	.	.
20	Curia-Tybe			Boroszló	.	.	.
21	Mislye	Ósva		.	.	.	
22	P.-Szt.-Dubrava .	P.-Szt.-Dubrava		32·4	32·4	1373	
23	Curia-Tybe	Curia-Tybe		.	.	.	
24	"	Kajata		.	.	.	
25	"	Mochnya		.	.	.	
26	"	János		4·9	4·9	521	
27	Mocsár	Mocsár		.	.	.	
				37·3	37·3	1894	
II. Czegléd-mislyei kerület				138·0	138·0	5994	
28	Pécsvárad	Rácsmecske	Pécsvárad	.	.	.	
29	"		Várkony	.	.	.	
30	"		Vasas	16·2	15·7	2316	
31	"		Rácsmecske	.	.	.	
				16·2	15·7	2316	

főhasználati részletes üzemterveinek kivonata.

o s z t á l y							Jegyzet.
Az első félfordaszakra tervezett évi			Az első fél és illetőleg egész fordaszak évi fahozama				
valódi	I. termőhelyre átszámított	fahozam	épület- és haszonfa	cserkéreg és hárs-háncs	tüzifa	összesen	
hozamterület kat. hold.		köbméter	k ö b m é t e r				
42·7	41·5	6681	2370	.	4311	6681	
.	4966	4966	
42·7	41·5	6681	2370	.	9277	11647	
36·7	31·5	2953	315	.	2638	2953	
5·0	5·0	495	15	.	480	495	
.	958	958	
.	3214	3214	
.	4211	4211	
41·7	36·5	3448	330	.	11501	11831	
.	.	.	34	.	792	826	
.	.	.	477	.	5092	5592	
.	.	.	.	31	168	199	
.	.	.	511	31	6052	6594	
.	2820	2820	
84·4	78·0	10129	3211	31	29650	32892	
.	316	316	
.	580	580	
4·6	4·6	315	.	.	315	315	
.	.	.	84	.	500	584	
.	.	.	.	133	534	667	
.	.	.	.	140	558	698	
.	1255	1255	
4·6	4·6	315	84	273	4058	4415	
5·7	5·7	339	.	.	339	339	
3·7	3·7	282	.	.	282	282	
7·0	7·0	426	192	.	234	426	
.	.	.	.	273	1100	1373	
4·0	4·0	1555	455	.	1100	1555	
3·6	3·2	461	107	.	354	461	
4·6	4·1	575	25	.	550	575	
.	521	521	
10·7	10·7	1373	.	.	1373	1373	
39·3	38·4	5011	779	273	5853	6905	
43·9	43·0	5326	863	546	9911	11320	
11·5	11·2	1667	.	.	1667	1667	
10·3	10·2	1181	.	.	1181	1181	
.	2316	2316	
80·2	75·4	8298	200	.	8098	8298	
102·0	96·8	11146	200	.	13262	13462	

Folyó szám	Uradalom	Erdőgondnokság	Megnevezés	Ü z e m-		
				Az első fordaszakra tervezett évi		
				valódi	I. termőhelyre átszámított	fáhozam
				hozamterület		köbméter
		kat. hold.				
32	Szegszárd . . .	Szegszárd	Szegszárd A	29·1	27·4	3660
33	" . . .		B			
34	Dunaföldvár . . .		Németkeér	13·3	13·3	602
35	" . . .		Dunaföldvár	13·3	13·3	1161
				55·7	54·0	5423
36	Vaiszló	Vaiszló	Vaiszló			
37	Vaska-Szt.-Márton		Verboka	4·0	4·0	402
				4·0	4·0	402
38	Mágocs	Jenő	Jenő	.	.	.
39	"		Mágocs	.	.	.
40	Szt.-Benedek . . .		Szt.-Benedek	.	.	.
				.	.	.
41	Rokolány	Nyavalád	Nyavalád	.	.	.
42	"		Németfalu	.	.	.
43	"		Rokolány	.	.	.
44	S.-Vásárhely . . .		Csősz	5·0	5·0	521
45	"		Karakó	5·8	5·0	450
46	"		Pátka	.	.	.
				10·8	10·0	971
47	Vörösberény . . .	Padrag	Padrag	.	.	.
48	"		Menyeker	.	.	.
49	"		Vörösberény	15·4	11·0	419
50	"		Máma	6·3	4·8	266
51	S.-Vásárhely . . .		Dobrony	11·7	11·7	1494
52	"		P.-Szt.-Mihály	4·1	5·1	564
53	"		Lovas	7·7	7·7	486
54	"		Porva	.	.	.
				45·2	38·3	3229
III. Pécsváradi kerület				131·9	122·0	12341
55	Pilismaróth . . .	Pilismaróth	Pilismaróth A	52·7	44·2	1441
56	"		B	42·9	31·6	2993
57	"		C	.	.	.
58	"		D	.	.	.
59	"		E	.	.	.
				95·6	75·8	4434
60	"	Pilis-Szt.-Kereszt	P.-Szt.-Kereszt A	.	.	.
61	"		B	18·5	14·5	1744
62	"		" László C	50·6	35·1	3848
				69·1	49·6	5592
63	"	Mária-Nostra	Mária-Nostra A	17·2	13·0	906
64	"		B	22·8	22·8	576
65	"		" Bottyán	7·4	7·4	187
				43·2	47·4	1669

o s z t á l y							Jegyzet.
Az első félfordaszakra tervezett évi			Az első fél és illetőleg egész fordaszak évi fahozama				
valódi	I. termőhelyre átszámított	fahozam	épület- és haszonfa	cserkéreg és hárs háncs	tüzifa	összesen	
kat. hold.							
31·1	26·8	3238	485	.	3175	3660	
.	.	.	236	.	3002	3238	
.	602	602	
.	.	.	70	.	1091	1161	
31·1	26·8	3238	791	.	7870	8661	
17·4	17·4	2808	.	.	2808	2808	
.	402	402	
17·4	17·4	2808	.	.	3210	3210	
10·0	8·4	1313	200	.	1113	1313	
6·6	6·4	934	104	.	830	934	
5·7	5·7	689	102	.	587	689	
22·3	20·5	2936	406	.	2530	2936	
15·6	15·1	2683	503	.	2180	2683	
5·3	.	705	170	.	535	705	
2·1	2·1	160	20	.	140	160	
.	521	521	
.	450	450	
7·7	7·2	1079	99	.	980	1079	
30·7	29·7	4627	792	.	4806	5598	
12·8	10·3	1471	.	.	1471	1471	
10·2	9·1	1635	.	.	1635	1635	
.	419	419	
.	266	266	
.	1494	1494	
.	564	564	
.	.	.	46	.	440	486	
5·7	4·9	1002	.	.	1002	1002	
28·7	24·3	4108	46	.	7291	7337	
232·2	215·5	28863	2235	.	38969	41204	
.	.	.	.	317	1124	1441	
.	2993	2993	
10·9	9·7	2176	70	.	2106	2176	
9·9	9·6	1423	22	.	1401	1423	
2·2	2·0	224	.	.	224	224	
23·0	21·3	3823	92	317	7848	8257	
13·2	11·8	2074	34	.	2040	2074	
.	.	.	124	.	1620	1744	
.	.	.	408	.	3440	3848	
13·2	11·8	2074	566	.	7100	7666	
.	906	906	
.	.	.	.	116	460	576	
.	187	187	
.	.	.	.	116	1553	1669	

Folyó szám	Uradalom	Erdőgondnokság	Megnevezés	Ü z e m-		
				Az első fordaszakra tervezett évi		
				valódi	L termőhelyre átszámított	fáhozam
					hozamterület	
kat. hold.						
66	Vág-Sellye . . .	Vág-Sellye	Vág-Sellye	9·2	9·2	986
				9·2	9·2	986
67	Mária-Család . . .	Mária-Család	Mária-Család	31·3	25·3	2612
68	" " . . .		Csata	6·5	6·5	346
				37·8	31·8	2958
69	Szkalka	Szkalka	Szkalka	.	.	.
70	"		Gapel	.	.	.
71	Kolos	Kolos	Kolos	.	.	.
72	"		Hradistye	26·8	24·3	1125
73	"		Zobor	4·1	3·7	250
74	"		Szt.-I.-Elefánt	5·5	4·7	165
				36·4	32·7	1540
75	Znióvárallya . . .	Znióvárallya	Znióvárallya A	.	.	.
76	"		B	.	.	.
				.	.	.
77	Pilismaróth	Telki	Csolnok	11·8	9·6	722
78	"		Mogyorós	3·4	2·2	83
79	"		Kirva	3·1	2·4	149
				18·3	14·2	954
IV. Vág-sellyei kerület				313·8	256·5	18133
80	Telki apátság . . .	Telki	Telki, Jenő, Páty	39·6	39·6	5940
					39·6	39·6
81	Báttaszék	Báttaszék	Báttaszék A	.	.	.
82	"		B	55·4	55·4	6989
83	"		C	35·2	35·2	3689
84	"		Bátta	9·2	9·2	1712
				89·8	89·8	12390
Összesen				939·0	840·7	77561

o s z t á l y						
Az első félfordaszakra tervezett évi			Az első fél és illetőleg egész fordaszak évi fahozama			
valódi	I. termőhelyre átszámított	fahozam	épület- és haszonfa	cserkéreg és hárs-háncs	tüzifa	összesen
hozamterület		kőbméter	k ö b m é t e r			
kat. hold.						
.	986	986
.	986	986
.	2612	2612
.	346	346
.	2958	2958
21·0	20·3	3771	.	.	3771	3771
28·5	28·5	4050	.	.	4050	4050
49·5	48·8	7821	.	.	7821	7821
46·8	42·6	4930	330	.	4600	4930
.	1125	1125
.	250	250
.	165	165
46·8	42·6	4930	330	.	6140	6470
69·3	57·5	11286	1716	.	9570	11286
9·0	7·8	1813	1003	.	810	1813
78·3	65·3	13099	2719	.	10380	13099
.	722	722
.	83	83
.	149	149
.	954	954
210·8	189·8	31747	3707	433	45740	49880
.	5940	5940
.	5940	5940
10·7	9·7	1389	187	.	1202	1389
.	6989	6989
.	3689	3689
.	1712	1712
10·7	9·7	1389	187	.	19532	19719
582·0	536·0	77454	10203	1010	143802	155015

Jegyzet.

VIII. tábla.

A m. kir. közalapítványi erdőbirtokok

Folyó szám	Uradalom	Erdőgondnok- ság	Ü z e m- megnevezése	Az első fordaszak alatt beerdősítendő			
				vágásterület		tisztás	összes mester- séges útoni értés
				termé- szetes úton	mesterséges úton		
				k a t a s z-			
1	Nagy-Köveres . . .		N.-Köveres				
2	" "		Bakovár	141·0	159·0	195·0	354·0
		Nagy-Köveres .	.	141·0	159·0	195·0	354·0
3	" "		Jerszeg
4	" "		Vermes A
5	" "		" B	53·0	72·0	.	72·0
6	" "		K.-Dumbrava	382·0	127·0	81·0	208·0
7	" "		Szilás	493·0	53·0	117·0	170·0
		Jerszeg	928·0	252·0	198·0	450·0
8	Csáková		Unip	91·0	20·0	27·0	47·0
9	"		Liget	253·0	158·0	285·0	443·0
10	"		Gilád	65·1	45·3	33·1	78·4
		Liget	409·1	223·3	345·1	568·4
11	Szemlak		Szemlak	195·1	.	.	.
	I. Csákovai kerület			1673·2	634·3	738·1	1372·4
12	Czegléd		Csemő	86·0	150·0	.	150·0
13	"		Töles	.	86·0	.	86·0
14	Sajólád		Sajólád
15	"		Kemej	51·0	14·0	152·0	166·0
16	"		Veresmarth	200·0	128·0	51·0	179·0
17	Bodrog-Kisfalud .		B.-Kisfalud	90·0	25·5	.	25·5
18	Ótfalu		Pestere	193·0	.	100·2	100·2
		Czegléd	620·0	403·5	303·2	706·7
19	Mislye		F.-Mislye
20	"		Ósva
21	P.-Sz.-Dubrava . .		Dubrava	161·2	.	42·0	42·0
22	Curia-Tybe		Boroszló
23	" "		Curia-Tybe
24	" "		Transhernád
25	" "		Kajatha
26	" "		Mochnya
27	" "		Jánó	43·0	6·0	33·0	39·0
28	Mocsár		Mocsár
		Mislye	204·2	6·0	75·0	81·0
	II. Czegléd-mislyei kerület			824·2	409·5	378·2	787·7
29	Pécsvárád		Pécsvárád
30	"		Várkony
31	"		Vasas	78·3	84·1	17·5	101·6
32	"		Ráczmecske
		Ráczmecske	78·3	84·1	17·5	101·6

felújítási üzemterveinek kivonata.

o s z t á l y				
Az első felfordaszak alatt beerdősítendő				Összes mesterséges útoni erdősítés
vágásterület		tisztás	összes mesterséges útoni érték	
természetes úton	mesterséges úton			
t e r h o l d				
354·0	73·0	858·0	931·0	931·0
.	.	.	.	354·0
354·0	73·0	858·0	931·0	1285·0
272·0	104·0	206·4	310·4	310·4
38·5	15·2	58·0	73·2	73·2
.	.	.	.	72·0
.	.	.	.	208·0
.	.	.	.	170·0
310·5	119·2	264·2	383·6	833·6
.	.	.	.	47·0
.	.	.	.	443·0
.	.	.	.	78·4
.	.	.	.	568·4
.
664·5	192·2	1122·4	1314·6	2687·0
.	.	.	.	150·0
.	.	.	.	86·0
.	46·0	96·0	142·0	142·0
.	.	.	.	166·0
.	.	.	.	179·0
.	.	.	.	25·5
.	.	.	.	100·2
.	46·0	96·0	142·0	848·7
20·0	27·0	54·0	81·0	81·0
36·0	34·0	23·0	57·0	57·0
.	.	.	.	42·0
.	36·6	114·2	150·8	150·8
32·0	8·0	29·0	37·0	37·0
.	.	70·0	70·0	70·0
13·0	23·0	21·0	44·0	44·0
.	46·0	27·8	73·8	73·8
.	.	.	.	39·0
53·6	53·6	61·4	115·0	115·0
154·6	228·2	400·0	628·6	709·6
154·6	274·2	496·4	770·6	1558·3
76·6	38·1	15·2	53·3	53·3
64·4	38·5	61·7	100·2	100·2
.	.	.	.	101·6
458·0	344·0	20·0	364·0	364·0
599·0	420·6	96·9	517·5	619·1

Megjegyzés.

Folyó szám	Uradalom	Erdőgondnok- ság	Ü z e m-				
			megnevezése	Az első fordaszak alatt beerdősítendő			
				vágásterület	tisztás	összes mester- séges útoni értés	
				termé- szetes úton	mesterséges úton		
k a t a s z-							
33	Szegszárd		Szegszárd A	150·0	41·0	60·6	101·6
34	" "		" B				
35	Dunaföldvár		N.-Keér	105·0	25·6	260·0	285·6
36	" "		D.-Földvár	133·0		86·7	86·7
		Szegszárd . . .		388·0	66·6	407·3	473·9
37	Vaiszló		Vaiszló				
37a	Vaska-Szt.-Márton		Verbóka	25·0	15·0	17·0	32·0
		Vaiszló		25·0	15·0	17·0	32·0
33	Mágocs		Jenő				
39	" "		Mágocs				
40	" "		Kaposhomok				
41	Szt.-Benedek		Szt.-Benedek				
		Jenő					
42	Rokolány		Nyavalád				
43	" "		Németfalú				
44	" "		Rokolány				
45	Somlyó-Vásárhely		Csősz	40·0	10·0	41·0	51·0
46	" "		Karakó	46·0	12·0	37·0	49·0
47	" "		Pátka				
		Nyavalád		86·0	22·0	78·0	100·0
48	Vörösberény		Padrag				
49	" "		Menyke				
50	" "		Vörösberény	124·0	30·0	164·4	194·4
51	" "		Máma	42·6	20·0	43·0	63·0
52	Somlyó-Vásárhely		Dobrony	90·5	27·0	99·9	126·9
53	" "		P.-Szt.-Mihály	31·2	10·1	28·0	38·1
54	" "		Lovas	43·4	25·7	24·6	50·3
55	" "		Porva				
		Padrag		331·7	112·8	359·9	472·7
	III. Pécsvárad kerület			909·0	300·5	879·7	1180·2
56	Pilis-Maróth		P.-Maróth A	186·2	77·5	238·0	315·5
57	" "		" B	303·9	125·3	121·9	247·2
58	" "		" C				
59	" "		" D				
60	" "		" E				
		Pilis-Maróth . . .		490·1	202·8	359·9	562·7
61	" "		P.-Szt.-Kereszt A				
62	" "		" B	143·2	42·0	40·0	82·0
63	" "		Szt.-László C	413·3	71·0	88·3	159·3
		P.-Sz.-Kereszt . .		456·5	113·0	128·3	241·3
64	" "		M.-Nostra A	72·4	100·0	79·9	179·9
65	" "		" B	124·7		84·5	84·5
66	" "		Bottyán	23·0	42·0	8·8	50·8
		Mária-Nostra . . .		220·1	142·0	173·2	315·2

o s z t á l y				Megjegyzés.
Az első félfordaszak alatt beerdősítendő			Összes mesterséges útoni erdősítés	
vágásterület	tisztás	összes mesterséges útoni érték		
természetes úton	mesterséges úton			
t e r h o l d				
105·0	206·0	207·8	413·8	101·6
.	.	.	.	413·8
.	.	.	.	285·6
.	.	.	.	86·7
105·0	206·0	207·8	413·8	857·7
174·2	.	100·4	100·4	100·4
.	.	.	.	32·0
174·2	.	100·4	100·4	132·4
100·3	.	87·9	87·9	87·9
65·6	.	191·2	191·2	191·2
.	.	156·1	156·1	156·1
24·0	33·0	474·5	507·5	507·5
189·9	33·0	909·7	942·7	942·7
112·8	43·6	182·8	226·4	226·4
26·5	26·5	.	26·5	26·5
10·0	11·0	19·3	30·3	30·3
.	.	.	.	51·0
.	.	.	.	49·0
74·0	3·0	73·0	76·0	76·0
223·3	84·1	275·1	359·2	459·2
64·0	64·5	61·0	125·5	125·5
52·0	51·0	154·1	205·1	205·1
.	.	.	.	194·4
.	.	.	.	63·0
.	.	.	.	126·9
.	.	.	.	38·1
.	.	.	.	50·3
26·0	27·0	20·0	47·0	47·0
142·5	142·5	235·1	377·6	850·3
1433·4	886·2	1825·0	2711·2	3891·4
.	.	.	.	315·5
.	.	.	.	247·2
92·7	16·2	17·3	33·5	33·5
66·8	32·2	48·3	80·5	80·5
14·7	7·0	9·4	16·4	16·4
174·2	55·4	75·0	130·4	693·1
84·0	48·1	2·0	50·1	50·1
.	.	.	.	82·0
.	.	.	.	159·3
84·0	48·1	2·0	50·1	291·4
.	.	.	.	179·9
.	.	.	.	84·5
.	.	.	.	50·8
.	.	.	.	315·2

Folyó szám	Uradalom	Erdőgondnok- ság	Ü z e m-				
			megnevezése	Az első fordaszak alatt beerdősítendő			
				vágásterület	tisztás	összes mester- séges ütoni ertes	
				termé- szetes üton	mesterséges üton		
k a t a s z-							
67	Vág-Sellye	Vág-Sellye . . .	Vág-Sellye	57·6	34·7	124·6	159·3
68	Mária-Család . . .		Mária-Család	57·6	34·7	124·6	159·3
69	” ”	Mária-Család . .	Csatta	278·5	34·5	175·4	209·9
70	Szkalka		Szkalka	55·6	4·6	.	4·6
71	”	Szkalka	Gapel	334·1	39·1	175·4	214·5
72	Kolos		Kolos
73	”	Kolos	Hradistye	68·0	200·5	.	200·5
74	”		Zobor	36·0	5·6	4·0	9·6
75	”		Szt-F.-Elefánt	50·3	5·0	3·2	8·2
76	Znióvárallya		Znióvárallya
77	”	Znióvárallya . .	Znióvárallya A	154·3	211·1	7·2	218·3
78	Pilis-Maróth		Csolnok	73·1	43·4	46·7	90·1
79	” ”	Telki	Mogyoros	14·3	20·0	43·9	63·9
80	” ”		Kirva	15·7	19·7	16·7	36·4
IV. Vág-sellyei kerület				103·1	83·1	107·3	190·4
				1915·8	825·8	1075·9	1901·7
81	Telki-apátság . . .	Telki	Jenő	320·0	76·0	170·0	246·1
82	Báttaszék		Báttaszék A	320·0	76·0	170·0	246·1
83	”	Báttaszék	” B	385·0	161·0	189·0	350·0
84	”		” C	319·0	33·0	158·0	191·0
85	”		Bátta	64·4	27·8	83·9	111·7
				768·4	221·8	430·9	652·7
Összesen				6410·6	2467·9	3672·8	6140·7

o s z t á l y				
Az első félfordaszak alatt beerdősítendő				Összes mesterséges útoni erdősítés
vágásterület		tisztás	összes mesterséges útoni értés	
természetes úton	mesterséges úton			
t e r h o l d				
.	.	.	.	159·3
.	.	.	.	159·3
.	.	.	.	209·9
.	.	.	.	4·6
.	.	.	.	214·5
158·3	96·0	244·0	340·0	340·0
117·0	167·8	89·3	257·1	257·1
275·3	263·8	333·3	597·1	597·1
438·0	30·5	22·5	53·0	53·0
.	.	.	.	200·5
.	.	.	.	9·6
.	.	.	.	8·2
438·0	30·5	22·5	53·0	271·3
169·0	506·0	561·0	1067·0	1067·0
49·0	41·0	77·0	118·0	118·0
218·0	547·0	638·0	1185·0	1185·0
.	.	.	.	90·1
.	.	.	.	63·9
.	.	.	.	36·4
.	.	.	.	190·4
1189·5	944·8	1070·8	2015·6	3917·3
.	.	.	.	246·0
.	.	.	.	246·0
68·0	39·0	153·0	192·0	192·0
.	.	.	.	350·0
.	.	.	.	191·0
.	.	.	.	111·7
68·0	39·0	153·0	192·0	1090·7
3510·0	2336·4	4667·6	7004·0	13144·7

Megjegyzés

Erdőgazdászati munka és fuvarbérek kimutatása.

Folyó szám	Uradalom	Tüzifa egy ürm. ³				Épületfa egy tm. ¹				Kézi napszám				Fuvar napszám			
		kemény		lágý		kemény		lágý		télén		nyáron		télén		nyáron	
		30 cm.				30 cm.											
		hasáb	dörong	hasáb	dörong	alul	felül	alul	felül	férfi	asszony	férfi	asszony	férfi	kr.	férfi	kr.
		v á g a t á s a				rakolása				döntése és le- gallyazása							
		k r a j c z á r												férfi	kr.	férfi	kr.
1	Báttaszék	30	20	30	15	5	
2	Bodrog-Kisfalud	40	35	.	.	5	.	.	.	60	.	100	.	3	.	5	
3	Csáková	30	25	25	20	5	.	.	.	50	.	80	
4	Czepléd	40	30	35	30	5	60	140	60	60	100	80	100	100	3	50	
5	Curia-Tybe	26	21	5	20	.	20	20	50	30	60	40	2	50	
6	Dunaföldvár	30	25	25	20	5	
7	Kolos	32	24	27	17	3	
8	Lakocsa	40	35	.	.	5	.	.	.	50	.	60	.	3	.	3	
9	Mágoos	35	25	.	.	5	.	.	.	40	.	80	.	3	.	3	
10	Mária-Család	25	25	20	20	5	70	70	30	30	60	30	100	50	2	50	
11	Mislye	27	27	22	22	5	25	25	25	25	50	30	60	40	2	50	
12	Mocsár	31	26	26	21	4	25	25	20	20	50	.	70	3	.	5	
13	Nagy-Kőveres	30	20	20	15	5	50	40	60	50	3	.	
14	Pécsvárad	30	30	.	.	5	.	.	.	60	.	80	.	3	.	4	
15	Ótfalu	20	30	.	50	.	2	.	3	
16	Pilis-Maróth	30	30	30	25	5	50	50	50	50	60	.	80	.	3	.	
17	Rokolány	20	15	20	15	5	40	40	40	40	
18	Sajólád	30	30	.	.	4	60	60	.	60	.	80	.	2	.	3	
19	Sellye	37	37	27	27	3	20	20	20	20	50	.	70	.	2	.	
20	Somlyó-Vásár- hely	20	15	20	15	5	40	40	40	40	
21	Szegszárd	40	30	30	25	5	110	110	.	.	70	.	70	.	4	.	
22	Szemlak	27	22	22	17	3	
23	Szent-Benedek	35	30	25	20	5	50	50	50	50	50	.	80	.	3	50	
24	Szentes-Dubrava	25	25	.	.	5	30	.	30	.	60	40	70	40	3	.	
25	Szkalka	32	27	27	22	3	60	60	45	45	
26	Telki-Jenő	25	25	15	15	5	20	20	20	20	.	.	80	.	.	.	
27	Vaiszló	25	25	.	.	5	40	40	.	.	50	.	60	.	3	.	
28	Vörösberény	25	20	20	20	5	50	
29	Znióvárallya	60	60	36	36	4	113	150	9	113	40	.	50	.	.	.	

		41	40		
		40			
40					
		210	165		
					180
		41			
	195	195	175		
	104	104	65	65	
					55
104					78
148					82
147					94
147					94
160	117		97	97	97
					70
350					210
		110			
					1
140					80
125					75
120					1
75					50
35					30
60					

