



Érczegyi Géza
könyvtésze
Budapest, V. ker.

E Könyvtár

II. E. II. 2018

III/305

ERDÉSZETI STATISZTIKAI KÖZLEMÉNYEK

1928. ÉS 1929.

K Ö Z R E A D J A :

A M. KIR. FÖLDMIVELÉSÜGYI MINISZTER

II. F Ü Z E T



TARTALOMJEGYZÉK

- V. Magyarország erdeinek fakészlete, és az erdőknek, üzem módok szerinti területe.
- Az 1879. évi XXXI. t.-c. 17. §-a alá tartozó erdőbirtokok.
 - Az 1879. évi XXXI. t.-c. 17. §-a alá nem tartozó erdőbirtokok.
- VI. Magyarország erdeinek fakészlete fajajok szerint.
- Az 1879. évi XXXI. t.-c. 17. §-a alá tartozó erdőbirtokok.
 - Az 1879. évi XXXI. t.-c. 17. §-a alá nem tartozó erdőbirtokok.
- VII. Magyarország erdőbirtokosai által házi szükségletre termelt és eladásra bejelentett szerfa és tűzifa.
- Az 1928/1929. termelési időny eredménye.
 - Az 1929/1930. termelési időny eredménye.
- VIII. Magyarország vasúti fabehozatalának és fakivitelének mennyisége és értéke országokonkint és választékonkint.
1928. év.
 1929. év.
- IX. Magyarország fabehozatala és faátvittele a Tisza folyón tutajokban.
- Az 1928. évi eredmény.
 - Az 1929. évi eredmény.
- X. Magyarország erdőtisztai személyzete.
- XI. Magyarország erdőbirtokain alkalmazott erdészeti altisztai személyzet. Az „Erdészeti Statisztikai Közlemények” I. füzetében szükséges javítások és sajtóhibák.



B U D A P E S T, 1 9 3 1

STÁDIUM SAJTÓVÁLLALAT RÉSZVÉNYTÁRSASÁG, VI. KER., RÓZSA-UTCA 111.

302 / III

E Könyvtár
II. El. 2018

Az „Erdészeti Statisztikai Közlemények“ I. füzetében szükséges javítások és sajtóhibák:

A II. jelű „Az erdők törzkönyve“ szerinti táblázatban:

Bács—Bodrog vm.-nél: a 14. rovatban a helyes összeg 2.019.7.

Pest—Pilis—Solt—Kiskun vm.-nél: a 7. rovatban 94.667.4 helyett 99.667.4 irandó.

A 21. oldalon: a 2. folyószám alatt 12.644.6 9.167.9-re,

a 21. oldalon: a 15. folyószám alatt j. Engel Pál j. Engel József-re,

a 26. oldalon: a 38. folyószám alatt „Szenthubertes“ „Szent-hubertus“-ra javítandó.

A 26. oldalon: „Zala vm.“ 7. folyószáma alá, a 17. §. alá tartozó erdőbirtokokhoz a következő új szöveg irandó: „Nagykapornaki apát-ság“ 2.880.2,

A 26. oldalon: a 7—16. folyószámozás 8—17.-re,

a 27. oldalon: a 17—37. folyószámozás 18—38.-ra,

a 27. oldalon: a 27. folyószámnál „Juhuj“ „Johuj“-ra,


a 27. oldalon: Bács-Bodrog vm. 2. folyószámánál „hg. Bou-compagnie“ „hg. Boncompagni“-ra,

a 28. oldalon: Hajdu vm. 9. folyószámánál „Hertstein“ „Hartstein“-ra javítandók.

A 30. oldalon: „Szatmár vm.“ 4. folyószáma alá, a 17. §. alá tartozó erdőbirtokokhoz a következő új szöveg irandó: „Báró Haynau hitbizomány“ 574.2.

A 30. oldalon: a 4—6. folyószám 5—7.-re és

a 34. oldalon: Zemplén vm. 16. folyószámánál „báró Mailott“ „báró Maillot“-ra helyesbítendő.




Előszó

Az „Erdészeti Statisztikai Közlemények” II. füzetét — az 1929. évben közzétett I. füzet folytatásául — az érdekelt szak-közönség használatára bocsátom.

E füzetbe az 1928/1929. és 1929/1930. évi idényben házi szükségletre termelt és eladásra bejelentett különféle faanyagok adatait is felvételtem tájékozással addig, amíg az ország fatermelésére vonatkozó összes adatok összegyűjthetők és feldolgozhatók lesznek.

Budapest, 1930. évi november hó.

M. kir. földművelésügyi miniszter.



1851

1866

Az erdők fakészlete és üzemmódok szerinti területe.

Folyósz.	Vármegye, illetve törvényhatóság megnevezése	F a k é s z l e t			Ü z e m m ó d			Megjegyzés
		szálerdő	sarjerdő m ³	összesen	szálerdő	sarjerdő kataszteri hold	összesen	
Az 1879. évi XXXI. t.-c. 17. §-a alá tartozó erdőbirtokok (Kötött erdőbirtokok)								
<i>I. Dunántúli dombosvidék.</i>								
	1. Baranya vm.	4,142.017	668.240	4,810.257	62.026.3	17.696.7	79.723.0	
	2. Pécs tjv.	276.059	7.580	283.639	3.802.8	379.0	4.181.8	
	3. Fejér vm.	1,008.877	65.629	1,074.506	19.825.9	2.729.3	22.555.2	
	4. Székesfehérvár tjv.	3.440	—	3.440	38.5	—	38.5	
	5. Győr vm.	298.343	193.975	492.318	4.862.8	4.185.7	9.048.5	
	6. Moson vm.	16.461	162.411	178.872	328.7	5.516.4	5.845.1	
	7. Pozsony vm.	—	60.490	60.490	—	2.154.1	2.154.1	
	8. Győr tjv.	1.110	1.597	2.707	35.1	111.6	146.7	
	9. Komárom vm.	1,556.536	124.874	1,681.410	33.549.6	3543.7	37.093.3	
	10. Esztergom vm.	939.348	65.414	1,004.762	22.245.5	2.180.6	24.426.1	
	11. Somogy vm.	3,827.391	787.304	4,614.695	70.927.9	20.940.4	91.868.3	
	12. Sopron vm.	642.596	442.736	1,085.332	13.285.0	9.357.3	22.642.3	
	13. Sopron tjv.	131.956	128.185	260.141	6.559.8	3.644.6	10.204.4	
	14. Tolna vm.	1,177.584	409.325	1,586.909	21.394.2	9.628.5	31.022.7	
	15. Vas vm.	1,431.485	80.660	1,512.145	30.099.6	2.121.5	32.221.1	
	16. Veszprém vm.	4,288.480	278.275	4,566.755	81.408.0	7.812.8	89.220.8	
	17. Zala vm.	5,807.200	1,167.808	6,975.008	107.436.2	14.993.6	122.429.8	
	I. Összesen:	25,548.883	4,644.503	30,193.386	477.825.9	106.995.8	584.821.7	
<i>II. Alföld.</i>								
	1. Bács-Bodrog vm.	—	54.566	54.566	—	2.911.8	2.911.8	
	2. Baja tjv.	—	198	198	—	14.5	14.5	
	3. Békés vm.	18.967	2.291	21.258	1.449.0	174.9	1.623.9	
	4. Bihar vm.	83.591	51.406	134.997	1.307.6	2.328.4	3.636.0	
	5. Csanád vm.	3.898	75.538	79.436	68.9	1.337.0	1.405.9	
	6. Arad vm.	354	2.027	2.381	14.3	79.4	93.7	
	7. Torontál vm.	—	—	—	—	—	—	

8. Csongrád vm.	—	49.153	49.153	—	5.411.9	5.411.9
9. Hódmezővásárhely tjv.	—	1.257	1.257	—	119.2	119.2
10. Szeged tjv.	4.185	137.529	141.714	215.0	7.067.9	7.282.9
11. Volt Szabadka tjv.	—	58.667	58.667	—	5.253.0	5.253.0
	Tompa } Kelébia } Csikéria }					
12. Hajdu vm.	57.141	215.811	272.952	1.361.4	8.598.5	9.959.9
13. Debrecen tjv.	111.366	278.464	389.830	7.721.7	10.967.5	18.689.2
14. Jász-Nagykún-Szolnok vm.	16.900	12.420	29.320	422.5	414.0	836.5
15. Pest-Pilis-Solt-Kiskún vm.	¹ 1.893.127	791.055	2.684.182	46.582.5	26.174.1	72.756.6
	² 19.792	346.156	365.948	1.239.7	21.687.2	22.926.9
16. Budapest szfv.	1.242.320	—	1.242.320	3.101.1	—	3.101.1
17. Kecskemét tjv.	14.134	157.400	171.534	1.210.0	13.475.0	14.685.0
18. Szabolcs vm.	278.274	141.626	419.900	5.689.8	5.334.0	11.023.8
19. Ung vm.	—	78	— 78	—	13.0	13.0
20. Szatmár vm.	71.301	1.617	72.918	2.931.6	67.2	2.998.8
21. Ugoesa vm.	—	—	—	—	—	—
22. Bereg vm.	67.016	1.099	68.115	1.812.2	47.9	1.860.1

II. Összesen: 3,882.366 2,378.358 6,260.724 75.127.3 111.476.4 186.603.7

III. Északi dombosvidék.

1. Abauj-Torna vm.	998.945	185.244	1.184.189	24.291.4	5.760.5	30.051.9
2. Borsod vm.	2,956.279	739.069	3,695.348	67.206.9	11.876.2	79.083.1
3. Gömör vm.	32.450	35.410	67.860	644.8	1.101.2	1.746.0
4. Miskolc tjv.	—	—	—	—	—	—
5. Heves vm.	2,412.420	773.660	3,186.080	37.604.6	28.941.9	66.546.5
6. Nógrád vm.	752.160	210.600	962.760	16.281.4	11.350.4	27.631.8
7. Hont vm.	1.582.904	318.540	1,901.444	27.178.7	10.618.0	37.796.7
8. Zemplén vm.	74.111	288.067	362.178	1.682.6	10.184.2	11.866.8

III. Összesen: 8,809.269 2,550.590 11,359.859 174.890.4 79.832.4 254.722.8

Összesítés:

I. Összesen:	25,548.883	4,644.503	30,193.386	477.825.9	106.995.8	584.821.7
II. Összesen:	3,882.366	2,378.358	6,260.724	75.127.3	111.476.4	186.603.7
III. Összesen:	8,809.269	2,550.590	11,359.859	174.890.4	79.832.4	254.722.8

Főösszeg: 38,240.518 9,573.451 47,813.969 727.843.6 298.304.6 1,026.148.2

¹ Gödöllői téig.
² Szegedi elg.

Az erdők fakészlete és üzem módok szerinti területe.

Folyósz.	Vármegye, illetve törvényhatóság megnevezése	F a k é s z l e t			Ü z e m m ó d		
		szálerdő	szálerdő m ³	összesen	szálerdő	sarjerdő	összesen kataszteri hold
Az 1879. évi XXXI. t.c. 17. § a alá nem tartozó erdőbirtokok (Magán erdőbirtokok)							
<i>I. Dunántúli dombosvidék.</i>							
	1. Baranya vm.	729.691	178.238	907.929	12.371.0	5.717.1	18.088.1
	2. Pécs t.jv.	—	850	850	—	32.8	32.8
	3. Fejér vm.	1,318.970	544.261	1,863.231	15.143.1	21.210.1	36.353.2
	4. Székesfehérvár t.jv.	—	—	—	—	—	—
	5. Győr vm.	—	336.225	336.225	—	9.464.4	9.464.4
	6. Moson vm.	—	159.229	159.229	—	4.600.1	4.600.1
	7. Pozsony vm.	—	33.002	33.002	—	906.8	906.8
	8. Győr t.jv.	—	50	50	—	0.8	0.8
	9. Komárom vm.	365.144	111.050	476.194	7.253.6	3.413.8	10.667.4
	10. Esztergom vm.	55.800	65.524	121.324	1.715.0	2.548.4	4.263.4
	11. Somogy vm.	4,096.840	751.489	4,848.329	86.435.0	24.397.2	110.832.2
	12. Sopron vm.	62.478.	367.382	429.860	1.401.4	9.741.8	11.143.2
	13. Sopron t.jv.	—	108	108	—	3.6	3.6
	14. Tolna vm.	409.980	190.490	600.470	13.784.2	6.136.0	19.920.2
	15. Vas vm.	3,419.467	212.999	3,632.466	92.337.7	5.980.7	98.318.4
	16. Veszprém vm.	2,511.250	312.960	2,824.210	47.137.9	9.892.1	57.030.0
	17. Zala vm.	2,319.104	951.000	3,270.104	63.061.8	33.362.2	96.424.0
	I. Összesen:	15,288.724	4,214.857	19,503.581	340.640.7	137.407.9	478.048.6
<i>II. Alföld.</i>							
	1. Bács-Bodrog vm.	—	131.048	131.048	—	6.996.1	6.996.1
	2. Baja t.jv.	—	1.837	1.837	—	138.5	138.5
	3. Békés vm.	160.449	5.905	166.354	7.720.0	283.7	8.003.7
	4. Bihar vm.	43.807	16.610	60.417	1.276.1	804.6	2.080.7
	5. Csanád vm.	8.135	16.441	24.576	143.9	290.9	434.8
	6. Arad vm.	1.289	7.050	8.339	48.6	268.5	317.1
	7. Torontál vm.	16.879	4.452	21.331	448.4	118.8	567.2

8. Csongrád vm.	—	32.987	32.987	—	3.631.9	3.631.9	
9. Hódmezővásárhely tjv.	74	1.849	1.923	5.5	145.2	150.7	
10. Szeged tjv.	—	9.150	9.150	—	465.8	465.8	
11. Volt Szabadka tjv.	Tomba Kelébia Csikéria	—	2.021	2.021	—	181.0	181.0
12. Hajdu vm.		3.373	69.394	72.767	168.1	2.101.3	2.269.4
13. Debrecen tjv.	—	—	—	—	—	—	
14. Jász-Nagykún-Szolnok vm.	43.812	57.325	101.137	1.097.6	3.257.3	4.354.9	
15. Pest-Pilis-Solt-Kiskún vm.	¹ 350.550	600.358	950.908	8.550.0	30.023.6	38.573.6	
16. Budapest szfv.	² 81.468	1,148.730	1,230.198	5.082.0	71.658.5	76.740.5	
17. Kecskemét tjv.	—	30.124	30.124	—	4.069.2	4.069.2	
18. Szabolcs vm.	273.845	178.440	452.285	3.947.0	10.098.9	14.045.9	
19. Ung vm.	—	—	—	—	—	—	
20. Szatmár vm.	127.08	71.892	198.900	1.875.0	5.150.0	7.025.0	
21. Ugocea vm.	—	—	—	—	—	—	
22. Bereg vm.	69.053	12.536	81.589	2.065.6	956.0	3.021.6	

II. Összesen: 1,179.742 2,398.149 3,577.891 32.427.8 140.639.8 173.067.6

III. Északi dombosvidék.

1. Abauj-Torna vm.	1,056.365	771.041	1,827.406	24.799.2	27.630.3	52.429.5
2. Borsod vm.	739.069	1,724.496	2,463.565	13.171.5	63.464.9	76.636.4
3. Gömör vm.	54200	544.496	598.696	932.8	17.468.1	18.400.9
4. Miskolc tjv.	—	—	—	—	—	—
5. Heves vm.	195.080	1,182.723	1,377.803	3.644.0	47.228.7	50.872.7
6. Nógrád vm.	1,086.861	1,115.653	2,202.514	23.727.2	50.838.2	74.565.4
7. Hont vm.	40.000	36.430	76.430	800.0	1.214.0	2.014.0
8. Zemplén vm.	449.305	504.419	953.724	7.414.1	21.014.4	28.428.5

III. Összesen: 3,620.880 5,879.258 9,500.138 74.488.8 228.858.6 303.347.4

Összesítés:

I. Összesen:	15,288.724	4,214.857	19,503.581	340.640.7	137.407.9	478.048.6
II. Összesen:	1,179.742	2,398.149	3,577.891	32.427.8	140.639.8	173.067.6
III. Összesen:	3,620.880	5,879.258	9,500.138	74.488.8	228.858.6	303.347.4

Főösszeg: 20,089.346 12,492.264 32,581.610 447.557.3 506.906.3 954.463.6

¹ Gödöllői elg.
² Szegedi elg.

Az erdők fakészlete és üzemmódok szerinti területe.

Vármegye, illetve törvényhatóság megnevezése	F a k é s z l e t			Ü z e m m ó d			Megjegyzés
	szálerdő	sarjerdő	összesen	szálerdő	sarjerdő	összesen	
	m ³	m ³	m ³	kataszteri hold			
Fő-összesítés:							
Az 1879. évi XXXI. t.-c. 17. §-a alá tartozó erdőbirtokok	38,240.518	9,573.451	47,813.969	727.843·6	298.304·6	1,026.148·2	* Baranya vm., Pécs tiv., Somogy Zala és Tolna vm.-ék Egyéb termékeny és terméket- len területei leszámításával.
Az 1879. évi XXXI. t.-c. 17. §-a alá nem tartozó erdőbirtokok	20,089.346	12,492.264	32,581.610	447.557·3	506.906·3	954.463·6	
Főösszeg:	58,329.864	22,065.715	80,395.579	1,175.400·9	805.210·9	1,980.611·8*	
	72·6‰	27·4‰	100‰	59·0‰	40·7‰	100‰	

MAGYARORSZÁG ERDEINEK FAKÉSZLETE FAFAJOK SZERINT.

Az 1879. évi XXXI. t.-c. 17. §-a alá tartozó erdőbirtokok.

Megjegyzés: *Ad I. 3., 5., 6., 9—12. és 16. tét.* A sarjerdők fakészleteként kimutatott *erdei-, fekete- és vörösfenyő-fatömegek* a sarjerdőkben szórványosan, illetve elegendően előforduló fenyők fatömegének felelnek meg. *Ad I. 1., 3., 5., 6., 9—12., 14—17., II. 3—5., 10., 14., 17., 18. és III. 1. és 8. tét.* Oly elegendő erdőkben előforduló *ákácok fatömege*, mely erdők állományuk zömét alkotó fafaj természetének megfelelően szálerdőként kezelhetnek.

L. 23. oldalon!

MAGYARORSZÁG ERDEINEK FAKÉSZLETE FAFAJOK SZERINT.

Az 1879. évi XXXI. t.-c. 17. §-a alá nem tartozó erdőbirtokok.

Megjegyzés: *Ad I. 3., 9., 11. és 14. tét.* A sarjerdők fakészleteként kimutatott *erdei-, fekete- és vörösfenyő-fatömegek* a sarjerdőben szórványosan, illetve elegendően előforduló fenyők fatömegének felelnek meg. *Ad I. 1., 3., 9—12. és 14—17.; II. 3—5., 7., 12., 14., 15. és 18.; III. 1. tét.* Oly elegendő erdőkben előforduló *ákácok fatömege*, mely erdők állományuk zömét alkotó fafaj természetének megfelelően szálerdőként kezelhetnek.

L. 24. oldalon!

Magyarország erdőbirtokosai által az 1928/1929. évi termelési időnyben házi szükségletre termelt és eladásra bejelentett szerfa és tűzifa.

10

Folyószám	Országgrész Törvényhatóság	Az 1928/1929. évben termelt faanyag			Az eladásra kerülő szerfából										Jegyzet
		házi szükség- letre szolgáló része	e'adás alá kerülő része		f e n y ő			f e n y ő							
			m ³	szerfa	tűzifa	lucf.	vörösf.	erdelt.	lekelet.	tölgy	bükk és gyer- tyán	akác	kóris, szil, juhar	nyár, nyír, éger	
<i>I. Dunántúli dombosvidék.</i>															
1.	Baranya vm.	30.669	29.169	88.212	—	—	427	500	9.697	12.796	305	3.406	1.820	218	
2.	Pécs tjv.	1.000	3.807	5.600	—	—	—	—	2.600	1.180	—	22	—	5	
3.	Fejér vm.	14.983	1.876	22.299	—	—	—	—	512	1.115	50	184	—	15	
4.	Székesfehérvár tjv.	—	—	—	—	—	—	—	—	—	—	—	—	—	
5.	Győr vm.	6.590	120	1.000	—	—	—	—	—	—	120	—	—	—	
6.	Moson vm.	12.126	880	505	—	—	—	80	—	—	20	20	760	—	
7.	Pozsony vm.	400	20	1.790	—	—	—	—	5	10	5	—	—	—	
8.	Győr tjv.	—	—	—	—	—	—	—	—	—	—	—	—	—	
9.	Komárom vm.	12.338	1.371	36.513	—	—	—	—	728	112	495	36	—	—	
10.	Esztergom vm.	8.161	2.100	22.646	—	—	—	—	1.939	107	6	16	—	32	
11.	Somogy vm.	8.269	8.935	16.202	—	—	5.973	530	2.057	349	2	18	3	3	
12.	Sopron vm.	1.496	631	5.075	—	—	—	—	345	—	74	210	2	—	
13.	Sopron tjv.	—	—	—	—	—	—	—	—	—	—	—	—	—	
14.	Tolna vm.	6.073	2.589	44.831	—	—	74	30	359	174	608	642	465	237	
15.	Vas vm.	11.151	4.855	34.264	—	5	3.038	8	632	315	700	100	50	7	
16.	Veszprém vm.	34.265	10.563	90.181	345	40	1.655	10	1.946	4.359	929	932	110	237	
17.	Zala vm.	28.842	19.108	84.916	—	—	11.860	10	4.530	1.999	535	3	141	30	
I. Összesen:		176.373	86.024	454.034	345	45	23.027	1.168	25.350	22.506	3.854	5.594	3.351	784	
<i>II. Alföld.</i>															
1.	Bács-Bodrog vm.	3.871	185	2.006	—	—	—	—	—	—	185	—	—	—	
2.	Baja tjv.	228	—	300	—	—	—	—	—	—	—	—	—	—	
3.	Békés vm.	9.790	691	3.570	—	—	—	—	383	—	30	231	47	—	
4.	Bihar vm.	2.550	1.150	1.200	—	—	—	—	700	—	350	—	100	—	
5.	Csanád vm.	8.552	—	90	—	—	—	—	—	—	—	—	—	—	
6.	Arad vm.														
7.	Torontál vm.														

8. Csongrád vm.	8.909	1.375	2.506	—	—	—	—	—	1.055	—	320	—
9. Hódmezővásárhely tjv.	35	—	32	—	—	—	—	—	—	—	—	—
10. Szeged tjv.	741	4.307	2.950	—	—	—	—	—	4.198	—	109	—
11. Volt Szabadka tjv.	910	750	2.000	—	—	—	—	—	600	150	—	—
12. Hajdu vm.	8.394	2.528	4.805	—	—	—	—	456	—	2.072	—	—
13. Debrecen tjv.	4.874	1.990	11.353	—	—	—	—	1.694	—	291	—	5
14. Jász-Nagykún-Szolnok vm.	612	140	50	—	—	—	—	100	—	40	—	—
15. Pest-Pilis-Solt-Kiskún vm.	¹ 25.069	113	55.812	—	—	—	—	—	—	34	59	20
	² 30.988	2.491	39.432	—	—	1	173	357	37	1.635	198	81
16. Budapest szfv.	312	85	3.097	—	—	—	—	85	—	—	—	—
17. Kecskemét tjv.	13.034	150	942	—	—	—	—	—	—	100	—	50
18. Szabolcs vm.	17.851	8.818	33.436	—	—	—	—	6.646	—	2.172	—	—
19. Ung vm.												
20. Szatmár vm.												
21. Ugoesa vm.	3.494	2.204	7.196	—	—	—	—	1.902	40	—	262	—
22. Bereg vm.												

II. Összesen: 140.214 26.977 170.777 — — 1 173 12.323 77 12.762 900 723 9

III. Északi dombosvidék

1. Abauj-Torna vm.	14.786	21.110	74.393	—	50	100	—	10.433	10.147	50	120	110	100
2. Borsod vm.	14.371	16.278	108.168	—	—	—	—	14.994	831	49	374	—	30
3. Gömör vm.	1.000	26	600	—	—	—	—	26	—	—	—	—	—
4. Miskolc tjv.	—	—	—	—	—	—	—	—	—	—	—	—	—
5. Heves vm.	18.349	14.515	57.924	—	—	48	—	10.415	2.866	1.186	—	—	—
6. Nógrád vm.	27.470	3.813	40.086	—	—	—	—	210	478	1.250	1.875	—	—
7. Hont vm.	5.137	4.190	25.944	—	—	—	—	1.490	2.694	—	6	—	—
8. Zemplén vm.	21.107	2.364	6.257	—	—	—	—	1.572	290	—	463	39	—

III. Összesen: 102.220 62.296 313.372 — 50 148 210 39.408 18.078 3.160 963 149 130

Összesítés:

I. Összesen:	176.373	86.024	454.034	345	45	23.027	1.168	25.350	22.506	3.854	5.594	3.351	784
II. Összesen:	140.214	26.977	170.777	—	—	1	173	12.323	77	12.762	900	732	9
III. Összesen:	102.220	62.296	313.372	—	50	148	210	39.408	18.078	3.160	963	149	130
Főösszeg:	418.807	175.297	938.183	345	95	23.176	1.551	77.081	40.661	19.776	7.457	4.232	923

Megjegyzés. Minthogy egyes uradalmak adatokat nem szolgáltatottak be, avagy termelt és el'ásra lekötött faanyagaitak nem jelentették be. s mert egyes, olyan kisebb birtokosok latermel'esei, melyek a faanyagot természetben egymás közt osztják fel vagy saját szükségletükre fordítják — nincsenek kimutatva: a termelt anyagok összege csak megközelítő képet nyújt.

¹ Szegedi elg.
² Gödöllői elg.

Magyarország erdőbirtokosai által az 1929/1930. évi termelési időnyben házi szükségletre termelt és eladásra bejelentett szerfa és tűzifa.

Folyószám	Országgrész Törvényhatóság	Az 1929/1930. évben termelt faanya g				Az eladásra kerülő szerfából										Jegyzet
		házi szükség- letre szolgáló része	eladás alá kerülő része		lucf.	f e n y ő				tölgy	bükk és gyer- tyán	ákác	kóris, szil, juhar	nyár, nyír, éger	egyéb (hárs stb.)	
			szerfa	tűzifa		jegenyef.	vörösf.	erdeif.	feketeif.							
<i>I. Dunántúli dombosvidék.</i>																
1.	Baranya vm.	23.700	30.653	126.133	—	—	—	836	—	10.328	12.670	300	4.589	1.040*	890	*)Nyár
2.	Pécs tjv.	1.000	3.580	5.600	—	—	—	—	—	2.400	1.180	—	—	—	—	—
3.	Fejér vm.	8.749	1.929	17.708	—	—	—	—	—	674	523	487	203	—	—	—
4.	Székesfehérvár tjv.	—	—	—	—	—	—	—	—	—	—	—	—	—	—	—
5.	Győr vm.	6.470	110	4.940	—	—	—	—	—	30	—	70	10	—	—	—
6.	Moson vm.	10.680	1.645	13.070	—	—	—	—	70	670	—	275	630	—	—	—
7.	Pozsony vm.	400	30	1.710	—	—	—	—	—	—	—	30	—	—	—	—
8.	Győr tjv.	58	—	—	—	—	—	—	—	—	—	—	—	—	—	—
9.	Komárom vm.	4.540	543	14.368	—	—	—	—	—	273	190	19	27	17	17	—
10.	Esztergom vm.	8.311	1.382	24.525	—	—	—	—	—	1.023	307	4	28	3	17	—
11.	Somogy vm.	8.476	9.370	50.226	—	—	—	4.090	—	3.720	1.560	—	—	—	—	—
12.	Sopron vm.	5.254	1.320	9.550	—	—	—	—	—	891	—	150	236	43	—	—
13.	Sopron tjv.	17.500	—	—	—	—	—	—	—	—	—	—	—	—	—	—
14.	Tolna vm.	8.497	4.627	54.038	—	—	—	65	179	488	1.590	990	320	734	261	—
15.	Vas vm.	15.173	12.044	31.259	135	11	110	6.784	—	3.672	294	771	89	154	24	—
16.	Veszprém vm.	35.957	6.344	85.608	168	—	17	858	6	1.073	2.262	1.244	273	151	292	—
17.	Zala vm.	30.850	26.790	150.455	—	—	—	13.440	—	5.810	6.840	550	20	90	40	—
<i>I. Összesen:</i>		185.615	100.367	589.190	303	11	127	26.073	255	31.052	27.416	4890	6.425	2.232	1.583	
<i>II. Alföld.</i>																
1.	Bács-Bodrog vm.	2.766	185	4.694	—	—	—	—	—	—	—	185	—	—	—	—
2.	Baja tjv.	70	—	260	—	—	—	—	—	—	—	—	—	—	—	—
3.	Békés vm.	12.263	338	2.635	—	—	—	—	—	73	—	180	85	—	—	—
4.	Bihar vm.	3.540	1.150	1.200	—	—	—	—	—	700	—	350	—	100	—	—
5.	Csanád vm.	8.741	—	46	—	—	—	—	—	—	—	—	—	—	—	—
6.	Arad vm.	750	—	—	—	—	—	—	—	—	—	—	—	—	—	—
7.	Torontál vm.	428	—	44	—	—	—	—	—	—	—	—	—	—	—	—

8. Csongrád vm.	15.736.	221	4.799	—	—	—	—	26	—	195	—	—	—
9. Hódmezővásárhely tjv.	245	—	427	—	—	—	—	—	—	—	—	—	—
10. Szeged tjv.	1.644	6.255	3.828	—	—	—	—	—	—	6.105	—	150	—
11. Volt Szabadka tjv.	640	300	2.000	—	—	—	—	—	—	250	—	50	—
Tompa Kelébia Csikéria													
12. Hajdu vm.	6.702	2.465	6.683	—	—	—	—	400	—	2.065	—	—	—
13. Debrecen tjv.	7.436	1.087	15.375	—	—	—	—	890	—	197	—	—	—
14. Jász-Nagykún-Szolnok vm.	584	—	—	—	—	—	—	—	—	—	—	—	—
15. Pest-Pilis-Solt-Kiskún vm.	¹ 24.696	2.240	39.598	—	—	15	138	516	—	1.278	164	29	100
	² 8.384	880	31.306	—	—	—	—	—	—	480	—	400	—
16. Budapest szfv.	—	—	—	—	—	—	—	—	—	—	—	—	—
17. Kecskemét tjv.	12.269	—	47	—	—	—	—	—	—	—	—	—	—
18. Szabolcs vm.	19.932	4.400	34.820	—	—	—	—	1.218	—	2.745	30	407	—
19. Ung vm.													
20. Szatmár vm.													
21. Ugocsa vm.													
22. Bereg vm.	4.681	6.179	6.325	—	—	—	—	5.741	—	—	438	—	—

II. Összesen: 131.507 25.700 154.081 — — — 15 138 9.564 — 14.030 717 1136 100

III. Északi dombosvidék.

1. Abauj-Torna vm.	11.820	32.230	93.290	—	—	—	—	27.273	4.274	—	683	—	—
2. Borsod vm.	10.691	12.934	201.731	66	—	—	—	8.981	2.850	—	1.037	—	—
3. Gömör vm.	900	1.567	4.200	—	—	—	—	1.567	—	—	—	—	—
4. Miskolc tjv.	—	—	—	—	—	—	—	—	—	—	—	—	—
5. Héves vm.	15.864	16.197	57.986	—	—	—	—	9.817	5.760	—	620	—	—
6. Nógrád vm.	21.099	4.844	25.941	—	—	200	150	3.554	—	937	—	3	—
7. Hont vm.	1.665	—	—	—	—	—	—	—	—	—	—	—	—
8. Zemplén vm.	1.320	3.348	18.839	—	—	—	—	1.932	441	15	860	100	—

III. Összesen: 63.359 71.120 401.987 66 — — 200 150 53.124 13.325 952 3.200 103 —

Összesítés:

I. Összesen:	185.615	100.367	589.190	303	11	127	26.073	255	31.052	27.416	4.890	6.425	2.232	1.583
II. Összesen:	131.507	25.700	154.081	—	—	—	15	138	9.564	—	14.030	717	1.136	100
III. Összesen:	63.359	71.129	401.987	66	—	—	200	150	53.124	13.325	952	3.200	103	—

Főösszeg: 380.481 197.187 1.145.258 369 11 127 26.288 543 93.740 40.741 19.872 10.342 3.471 1.683

Megjegyzés. Mint az e'öbbi táblázatnál. L. 11. oldalon!

¹ Gödöllői eig.
² Szegedi eig.

Magyarország vasúti fabehozatalának és fakivitelének mennyisége és értéke országonként és választékonként az 1928. évben.

A „M. Kir. Központi Statisztikai Hivatal“ 1928. évi „Statisztikai Havi Közlemények“ 10—12. füzetében közölt adatok szerint.

V á l a s z t é k	F a b e h o z a t a l								Fakivitel		
	Ausztria	Cseh- szlovákia	Románia	S. H. S.	Lengye- ország	Svájc	Egyéb országok	Összesen	Érték 1,000 P	Vasúti kocsik száma	Érték 1000 P
	10.000 kgr-os vasúti kocsikban										
Tüzifa	2.512	75.353	62.800	28.578	—	—	—	169.243	37.761	201	45
Faszén	11	2.938	1.612	471	125	—	2	5.159	3.802	—	—
Bányafa	3.294	7.685	632	456	8	—	—	12.075	5.249	—	—
Lomb-gömbfa	29	781	17	3.888	314	—	2	5.031	3.246	1.365	710
Fenyő-gömbfa	2.407	19.780	1.034	57	238	—	—	23.516	13.169	17	8
Hegyezett karó	76	1.067	264	—	—	—	37	1.444	916	149	91
Bárdolt lombfa	3	184	8	44	—	—	—	239	186	4	3
Bárdolt fenyőfa	4.115	3.136	4.465	3.877	122	—	—	15.715	9.957	3	2
Zsindely	2	59	2	1	33	—	—	97	107	—	—
Vasúti talpfa	83	574	681	4.518	—	—	—	5.856	4.392	84	37
Kádárfa	7	34	98	217	—	—	—	356	810	408	331
Abroncsfa	—	27	2	—	—	—	—	29	62	—	—
Szitakéreg	—	—	13	—	—	—	—	13	77	—	1
Bognárfa	18	83	7	—	—	—	2	110	137	5	5
Fűrészelt fenyő (nem gyalulva, nem ajazva)	6.595	17.800	24.068	6.521	1.598	—	—	56.582	64.801	84	85
Fűrészelt fenyő (gyalulva, ajazva)	3	4	1	3	—	—	—	11	24	—	—
Fűrészelt lombfa (nem gyalulva, nem ajazva)	52	636	1.273	1.321	95	—	7	3.384	4.172	1.652	2.973
Fűrészelt lombfa (gyalulva, ajazva)	—	—	—	9	—	—	1	10	44	5	43
Fakocka (burkolatkocka)	32	—	1	—	—	—	—	33	79	—	—
Nyers fabotok, fanyekek (keresztben elvágva)	—	4	6	5	—	—	—	15	19	9	10
Nyers fabotok, fanyekek (gépen legömbölyítve)	—	6	3	—	—	—	—	9	19	—	—
Európai erdőgazdaságban nem termelt fák (gömb. állapotban, bárd. v. fűr.)	6	—	—	—	—	—	—	133	524	4	22
							Németország 112 Olaszország 5 Franciaország 5 Egyes. Áll. 3 Egyéb 2				
Összesen:	19.245	130.151	96.987	49.966	2.533	—	178	299.060	149.553	3.690	4.366
	6.4%	43.5%	32.4%	16.7%	0.9%	—	0.1%	100%			

Magyarország vasúti fabehozatalának és fakivitelének mennyisége és értéke országokint és választékonkint az 1929. évben.

A „M. Kir. Központi Statisztikai Hivatal“ 1929. évi „Statisztikai Havi Közlemények“ 10–12. füzetében közölt adatok szerint.

V á l a s z t é k	F a b e h o z a t a l								Fakivitel		
	Ausztria	Cseh- szlovákia	Románia	S. H. S.	Lengyel- ország	Svájc	Egyéb országok	Összesen	Érték 1.000 P	Vasúti kocsik száma	Érték 1.000 P
	10.000 kgr-os vasúti kocsikban										
Tüzifa	2.801	65.702	76.674	24.489	—	—	—	169.666	39.634	378	89
Faszén	—	2.384	2.068	410	116	—	—	4.978	3.696	1	1
Bányafa	3.602	6.471	819	523	18	—	—	11.433	4.916	1	1
Lomb-gömbfa	78	587	29	3.358	218	2	6	4.278	2.781	1.852	994
Fenyő-gömbfa	1.549	15.771	778	42	146	—	—	18.286	10.042	53	27
Hegyezett karó	53	962	182	25	—	—	—	1.222	770	118	74
Bárdolt lombfa	—	—	—	—	—	—	—	—	—	12	49
Bárdolt fenyőfa	3.150	1.258	4.315	2.615	153	—	—	11.491	7.699	3	42
Zsindely	—	—	—	—	—	—	—	—	—	—	—
Vasúti talpfa	69	351	777	4.697	—	—	—	5.994	4.496	29	18
Kádárfa	6	59	141	172	18	—	—	396	852	113	299
Abroncfa	—	19	—	—	—	—	—	19	50	—	—
Szitakéreg	—	—	7	—	—	—	—	7	34	—	—
Bognárfa	19	60	5	—	—	—	—	84	114	6	6
Fűrészelt fenyő (nem gyalulva, nem ajazva)	6.128	14.039	18.199	5.778	1.950	—	—	46.094	55.314	32	38
Fűrészelt lombfa (gyalulva, ajazva)	—	2	1	—	—	—	—	3	8	—	—
Fűrészelt lombfa (nem gyalulva, nem ajazva)	51	527	1.338	1.118	37	—	—	3.071	4.294	1.344	2.319
Fűrészelt lombfa (gyalulva, ajazva)	1	—	1	5	—	—	—	7	32	—	—
Fakocka (burkolatkocka)	2	—	—	—	—	—	—	2	4	—	—
Nyers fabotok, fanyekek (keresztben elvágva)	—	4	1	—	—	—	—	5	10	17	19
Nyers fabotok, fanyekek (gépen legömbölyítve)	—	6	—	—	—	—	—	6	25	—	—
Európai erdőgazdaságban nem termelt fák (gömb. állapotban, bárd. v. fűr.)	—	—	—	—	—	—	—	139	434	3	8
							Németország 123 Franciaország 7 Egyéb 9				
Összesen:	17.509	108.302	105.335	43.232	2.656	2	145	277.181	135.205	3.962	3.985
	6·3%	39·1%	38·0%	15·6%	1·0%	0%	0%	100%			

Magyarország fabehozatala és faátvittele a Tisza folyón tutajokban az 1928. évben.

A „M. Kir. Központi Statisztikai Hivatal” által gyűjtött adatok szerint.

Folyószám	H ó n a p	B e h o z a t a l						Á t v i t e l						Megjegyzés
		fenyő gömbfa		fenyő fűrészárú		tüzifa		fenyő gömbfa		fenyő fűrészárú		tüzifa		
		tutajok száma	m ³	tutajon	m ³	tutajon	m ³	tutajok száma	m ³	tutajon	m ³	tutajon	m ³	
1. Január	—	—	—	—	—	—	—	—	—	—	—	—	A füzési tutajozás az 1928. évben március hó 31-én vette kezdetét és december hó 1-én ért véget.
2. Február	—	—	—	—	—	—	—	—	—	—	—		
3. Március	10	453.25	—	—	—	—	—	—	—	—	—		
4. Április	1.886	32.991.91	—	—	—	—	—	—	—	—	—		
5. Május	2.246	47.238.31	—	—	900	2.052.0	86	4.605.65	—	—	—		
6. Júnjus	2.642	50.019.74	159	28.0	923	1.545.0	156	4.990.40	—	—	—		
7. Július	1.319	34.128.20	156	203.0	136	512.0	122	5.439.64	—	—	—		
8. Augusztus	416	13.543.62	—	—	95	932.0	—	—	—	—	—		
9. Szeptember	453	14.125.01	—	—	35	550.0	—	—	—	—	—		
10. Október	1.210	32.298.63	—	—	317	1.460.0	31	1.035.20	—	—	—		
11. November	794	25.106.28	—	—	234	938.0	27	1.077.04	—	—	—		
12. December	22	885.97	—	—	—	—	—	—	—	—	—		
Összesen:		10.998	250.790.92	315	231.0	2.640	7.989.0	422	17.147.93	—	—	—	—	

Magyarország fabehozatala és faátvitele a Tisza folyón tutajokban az 1929. évben.

A „M. Kir. Központi Statisztikai Hivatal” által gyűjtött adatok szerint.

Folyószám	H ó n a p	B e h o z a t a l						Á t v i t e l						Megjegyzés	
		fenyő gömbfa		fenyő fűrészárú		tűzifa		fenyő gömbfa		fenyő fűrészárú		tűzifa			
		tutajok száma	m ³	tutajon	m ³	tutajon	m ³	tutajok száma	m ³	tutajon	m ³	tutajon	m ³		
1.	Január	—	—	—	—	—	—	—	—	—	—	—	—	—	A tisztai tutajozás az 1929. évben április hó 16-án vette kezdetét és december hó 14-én ért véget.
2.	Február	—	—	—	—	—	—	—	—	—	—	—	—	—	
3.	Március	—	—	—	—	—	—	—	—	—	—	—	—	—	
4.	Április	11.35	19.018.93	—	—	—	—	—	—	—	—	—	—	—	
5.	Május	2.590	33.083.56	—	—	—	—	—	—	—	—	—	—	—	
6.	Júnjus	2.107	34.772.21	—	—	529	704.00	—	—	—	—	—	—	—	
7.	Július	1.841	36.018.12	—	—	585	2.544.00	—	—	—	—	—	—	—	
8.	Augusztus	843	23.027.06	58	225.00	264	796.00	—	—	—	—	—	—	—	
9.	Szeptember	483	10.133.03	—	—	—	—	—	—	—	—	—	—	—	
10.	Október	747	14.933.24	3	84.00	167	462.00	—	—	—	—	—	—	—	
11.	November	1.631	29.953.39	—	—	—	—	213	8.656.98	—	—	—	—	—	
12.	December	379	14.755.05	—	—	—	—	—	—	—	—	—	—	—	
Összesen:		11.756	215.694.59	61	309.00	1.545	4.506.00	213	8.656.98	—	—	—	—	—	

Magyarország erdőtisztí személyzete.

1930. évi október havi állapot.

Folyószám	Országrészt, törvényhatóság	Az alkalmazott erdőtisztok											Szakszerű ellátás			Kezelési egységet képező erdőtest		J e g y z e t
		k ö z ü l o k l. erdőmérnök állami szol- gálatban		n e m állami szolgálatban		n e m o k l. erdőmérnök		Összes létszám	a l a t t á l l		n é l k ü l	minimuma	maximума	k h	k h	18.		
		az igazgatásnál a kezelésnél	összesen	a 17. §. alá tartozó	a 17. §. alá nem tartozó	összesen	a 17. §. alá tartozó		a 17. §. alá nem tartozó	összesen	a 17. §. alá tartozó						a 17. §. alá nem tartozó	
1.	2.	3.	4.	5.	6.	7.	8.	9.	10.	11.	12.	13.	14.	15.	16.	17.	18.	
<i>I. Dunántúli dombosvidék.</i>																		
1. Baranya vm. ---		1	3	4	15	—	15	—	—	—	—	19	84.829·3	2.615·2	15.498·9	1.905·3	9.239·6	Az „Igazgatásnál“ a 3-ik rovat alatt az erdőigazgatók, er- dőfelügyelők, erdő- rendezők, az építés- vezetők, vasúti üzem- vezetők és a meg- felelő számú előlá- dók szerepelnek. A „Kezelésnél“ a 4-ik rovatba pedig a m. kir. erdőhivata- lak vezetői, mint köz- vetlen kezelők van- nak felvéve. 1 Győri m. kir. er- dőigazgatásánál. 2 Kaposvári m. kir. erdőigazgatásánál. 3 Erdőfelügyelője közös Szabolcs, Ung, Szatmár, Ugocsa és Bereg vm.-vel.
2. Pécs tjv. ---					1	—	1	—	—	—	—	1	4.257·6	—	32·8	—	4.257·6	
3. Fejér vm. ---		1	1	2	5	5	10	—	—	—	—	12	21.111·4	688·5	37.108·5	2.761·2	11.829·1	
4. Székesfehérvár tjv. ---													38·5	—	—	—	—	
5. Győr vm. ---					1	—	1	—	—	—	—	1	9.048·5	—	9.464·5	1.546·2	5.583·9	
6. Moson vm. ---			2	2	1	—	1	—	1	1	4	4	5.845·1	—	4.600·1	1.414·4	3.579·5	
7. Pozsony vm. ---													2.154·1	—	906·8	—	—	
8. Győr tjv. ---		8 ¹	1	9	—	—	—	—	—	—	—	9	146·7	—	0·8	—	—	
9. Komárom vm. ---					3	5	—	5	—	1	1	6	37.100·0	315·5	10.345·2	2·2	5.016·0	
10. Esztergom vm. ---		1	2	3	7	—	7	—	1	1	11	11	24.426·1	—	4.263·4	4·0	4.319·5	
11. Somogy vm. ---		11 ²	4	15	15	12	27	—	7	5	47	47	91.868·3	42.382·1	77.538·4	1.296·1	10.524·9	
12. Sopron vm. ---			2	2	10	1	11	—	1	1	14	14	22.642·3	2.899·6	8.243·6	783·6	5.264·7	
13. Sopron tjv. ---					2	—	2	—	—	—	—	2	10.204·4	—	3·6	3.044·3	3.722·0	
14. Tolna vm. ---		1	1	2	8	—	8	—	1	1	11	11	31.022·7	1.740·6	18.179·6	5.002·0	8.200·0	
15. Vas vm. ---		2	3	5	6	4	10	—	1	1	16	16	32.221·1	8.068·9	90.249·5	700·0	7.800·0	
16. Veszprém vm. ---		1	3	4	21	6	27	—	2	2	33	33	89.220·8	32.579·2	24.450·8	0·3	7.953·2	
17. Zala vm. ---		2	5	7	20	2	22	—	1	1	30	30	122.424·8	3.124·0	93.305·0	1.392·8	16.256·2	
I. Összesen --		28	27	55	117	30	147	—	14	14	216	216	588.561·7	94.413·6	394.191·4	—	—	
<i>II. Alföld.</i>																		
1. Bács-Bodrog vm. ---		1	1	2	2	1	3	—	—	—	—	5	2.911·8	4.161·3	2.834·8	1·1	4.161·3	
2. Baja tjv. ---													14·5	—	138·5	14·5	—	
3. Békés vm. ---			2	2	—	1	1	—	—	—	—	3	1.623·9	2.566·5	5.437·2	400·0	2.566·5	
4. Bihar vm. ³ ---			1	1	2	—	2	—	—	—	—	3	3.636·0	—	2.080·7	538·7	2.235·5	
5. Csanád vm. ---		1	2	3	—	—	—	—	—	—	—	3	1.405·9	—	434·8	200·0	1.271·6	

6. Arad vm.	—	—	—	—	—	—	—	—	93·7	—	317·1	—	—	
7. Torontál vm.	—	—	—	—	—	—	—	—	—	—	567·2	—	—	
8. Csongrád vm.	—	3	3	1	—	1	—	—	4	5.411·9	78·1	3.553·8	500·0 4.700·0	
9. Hódmezővásárhely tjv.	—	—	—	—	—	—	—	—	—	119·2	—	150·7	—	
10. Szeged tjv.	6 ⁴	—	6	—	—	—	—	—	6	7.282·9	—	465·8	647·1 6.635·8	
11. Szabadka tjv. Tompa, Kelebia, Csikeria	—	—	—	1	—	1	—	—	1	5.253·0	—	181·0	181·0 5.253·0	
12. Hajdú vm.	2	4	6	—	—	—	—	—	6	9.959·9	—	2.269·4	167·6 8.366·2	
13. Debrecen tjv.	7 ⁵	—	7	—	—	—	—	—	7	18.673·2	—	16·0	3.898·5 9.216·9	
14. Jász-Nagykún-Szolnok vm.	—	2	2	—	—	—	—	—	2	839·1	—	4.352·3	179·8 633·3	
15. Pest-Pilis-Solt-Kiskun vm.	21 ⁶	11	32	7	2	9	—	1	1	42	81.379·6	4.602·6	25.348·0	446·3 13.516·0
16. Budapest szfv.	1	3	4	11	—	11	—	—	15	22.926·9	—	76.740·5	5·2	8.142·5
17. Kecskemét tjv.	—	—	—	5	—	5	—	—	5	2.691·0	—	410·1	2.544·2	2.544·2
18. Szabolcs vm.	—	—	—	6	—	6	—	—	6	14.685·5	—	4.069·2	27·7	7.568·3
19. Ung vm.	—	3	3	—	2	2	—	—	5	11.036·8	4.407·0	9.638·9	54·0	6.134·0
20. Szatmár vm.	1	—	—	—	—	—	—	—	—	—	—	—	—	—
21. Ugocsa vm.	—	1	2	2	—	2	—	1	1	5	4.858·9	933·6	9.113·0	775·3 2.458·9
22. Bereg vm.	—	—	—	—	—	—	—	—	—	—	—	—	—	—
II. Összesen	40	33	73	37	6	43	—	2	2 118	194.803·7	16.749·1	148.119·0	—	—

⁴ Szegedi m. kir. erdőigazgatóságánál.

⁵ Debreceni m. kir. erdőigazgatóságánál.

⁶ Gödöllői m. kir. erdőigazgatóságánál.

<i>III. Északi dombosvidék.</i>															
1. Abaúj-Torna vm.	2	2	4	4	7	11	—	1	3	4	19	28.200·0	3.408·6	50.872·8	50·0 6.000·0
2. Borsod vm.	—	—	—	3	7	10	—	—	—	—	10	79.083·1	8.581·3	68.055·1	146·1 6.984·9
3. Gömör-Kishont vm.	1	11	12	—	—	—	—	—	—	—	12	1.746·0	2.016·2	16.384·7	1.746·0 2 016·2
4. Miskolc tjv.	24 ⁷	—	24	—	—	—	—	—	—	—	24	—	—	—	—
5. Heves vm.	1	7	8	3	8	11	—	—	—	19	66.546·5	5.628·8	45.243·9	709·2	15.625·1
6. Nógrád vm.	—	—	—	1	6	7	—	—	—	—	7	28.592·9	11.177·5	62.426·8	2.895·5 5.918·0
7. Hont vm.	2	4	6	5	—	5	—	—	—	18	23.449·5	—	16.361·2	642·0	6.100·0
8. Zemplén vm.	1	2	3	1	2	3	1	—	1	7	11.555·5	13.700·0	15.039·8	100·0	6.990·0
III. Összesen	31	26	57	17	30	47	2	3	5 109	239.173·5	44.512·4	274.384·3	—	—	

⁷ Miskolci m. kir. erdőigazgatóságánál.

Összesítés:

I. Összesen :	28	27	55	117	30	147	—	14	14	216	588.561·7	94.413·6	394.191·4	—	—
II. Összesen :	40	33	73	37	6	43	—	2	2	118	194.803·7	16.749·1	148.119·0	—	—
III. Összesen :	31	26	57	17	30	47	2	3	5	109	239.173·5	44.512·4	274.384·3	—	—
Földmiv. miniszt. igazgatási személyzete	—	—	20	—	—	—	—	—	—	—	—	—	—	—	—
Az erdészeti közép- és alsófokú szakoktatási és a m. kir. erd. kísérleti állomás személyzete	—	—	11	—	—	—	—	—	—	—	—	—	—	—	—
A mezőgazdaság különböző ágainál (legelőügyek)	—	—	1	—	—	—	—	—	—	—	—	—	—	—	—
Az állami ménesbirtokokon	—	—	2	—	—	—	—	—	—	—	—	—	—	—	—

Főösszeg : — — **219 171 66 237 2 19 21 477** **1.022. 38·9 155.675·1 816.694·7** — —

Az alkalmazott erdészeti altisztek közül

Tételszám	Törvényhatóság	szakvizsgálója van		szakvizsgálója nincs		összesen		A szolgálati kerület	
		a 17. § alá tartozó	a magán	a 17. § alá tartozó	a magán	szakvizsgálóval	szakvizsgáló nélkül	minimuma	maximuma
		e r d ő b i r t o k o n						k. h.	
<i>I. Dunántúli dombosvidék.</i>									
1.	Baranya vm.	99	12	4	17	111	21	96.1	1.700.0
2.	Pécs tjv.	9	—	—	—	9	—	265.0	927.0
3.	Fejér vm.	46	41	10	34	87	44	40.0	1.491.7
4.	Székesfehérvár tjv.	—	—	—	—	—	—	—	—
5.	Győr vm.	23	5	—	4	28	4	140.0	1.800.0
6.	Moson vm.	11	6	1	5	17	6		
7.	Pozsony vm.	—	—	—	—	—	—	—	—
8.	Győr tjv.	4	4	—	1	8	1	M. kir. erdőgazgatóságnál	
9.	Komárom vm.	65	—	3	—	65	3	50.0	1.000.0
10.	Esztergom vm.	41	6	6	4	47	10	213.0	3.440.0
11.	Somogy vm.	107	50	21	90	157	111	112.0	1.726.0
12.	Sopron vm.	53	7	40	15	60	55	37.0	1.223.0
13.	Sopron tjv.	10	—	2	—	10	2	320.0	1.400.0
14.	Tolna vm.	54	18	12	15	72	27	95.9	2.000.0
15.	Vas vm.	49	55	3	39	104	42	100.0	2.309.7
16.	Veszprém vm.	122	55	11	20	177	31	122.9	1.258.5
17.	Zala vm.	130	17	39	15	147	54	140.0	3.064.0
<i>I. Összesen:</i>		823	276	152	259	1099	411	—	—
<i>II. Alföld.</i>									
1.	Bács-Bodrog vm.	6	3	1	3	9	4	35.0	1.600.0
2.	Baja tjv.	—	—	—	—	—	—	—	—
3.	Békés vm.	7	2	4	23	9	27	30.0	502.1
4.	Bihar vm.	3	—	11	—	3	11	10.0	500.0
5.	Csanád vm.	7	—	—	6	7	6	100.0	124.0
6.	Arad vm.								
7.	Torontál vm.								

8. Csongrád vm.	—	—	14	2	—	16	39.9	400.0	
9. Hódmezővásárhely tjv.	1	—	1	—	1	1	119.2	119.2	
10. Szeged tjv.	10	—	2	—	10	2	500.0	800.0	
11. Volt Szabadka tjv.	5	—	—	—	5	—	590.0	1.580.0	
12. Hajdu vm.	7	2	14	3	9	17	84.4	831.7	
13. Debrecen tjv.	23	—	—	—	23	—	336.0	1.507.8	
14. Jász-Nagykún-Szolnok vm.	1	—	1	—	1	1	80.0	155.0	
15. Pest-Pilis-Solt-Kiskún vm.	125	16	61	39	141	100	5.6	1.810.0	
	(Gödöllői eig.)								
	(Szegedi eig.)	40	—	27	—	40	27	12.1	2.000.0
16. Budapest szfv.	13	—	—	—	13	—	120.0	250.0	
17. Kecskemét tjv.	23	—	7	—	23	7	27.7	1.469.6	
18. Szabolcs vm.	14	4	7	8	18	15	347.0	1.551.0	
19. Ung vm.									
20. Szatmár vm.									
21. Ugocsa vm.	1	—	6	8	1	14	508.0	1.739.8	
22. Bereg vm.									
II. Összesen:	286	27	156	92	313	248	—	—	

III. Északi dombosvidék.

1. Abauj-Torna vm.	16	4	27	22	20	49	150.0	1.350.0
2. Borsod vm.	88	15	95	19	103	114	60.0	1.250.0
3. Gömör vm.	3	2	8	6	5	14	70.0	1.100.0
4. Miskole tjv.	—	—	—	—	—	—	—	—
5. Heves vm.	77	16	35	39	93	74	110.0	1.236.0
6. Nógrád vm.	61	25	123	20	86	143	50.0	5.001.0
7. Hont vm.	53	1	7	12	54	19	50.0	1.347.0
8. Zemplén vm.	10	5	56	39	15	95	40.0	3.000.0
III. Összesen:	308	68	351	157	376	508	—	—

Összesítés:

I. Összesen:	823	276	152	259	1099	411	—	—
II. Összesen:	286	27	156	92	313	248	—	—
III. Összesen:	308	68	351	157	376	508	—	—
Főösszeg:	1.417	371	659	508	1788	1167	—	—

2955

1851

1866

1851-1866

1866

1851

1866

1851

1866

1851

1866

1851

1866

1851

1866

1851

1866

1851

1866

1851

1866

1851

1866

1851

1866

1851

1866

1851

1851 / 1866



1851-1866






Magyarország erdeinek fakészlete fafajok szerint


Folyószám	Törvényhatóság	Az erdőben alkalmazott gazdasági üzemmód			Az erdőben meglévő fafajok fakészlete														Az erdő összes fakészlete	Megjegyzés
		szálerdő	sarjerdő	összesen	tölgy	csertölgy	bükk	gyertyán	ákác	nyár	nyír	éger	lúcfenyő	jege- nye fenyő	vörös- fenyő	erdei fenyő	fekete- fenyő	egyéb		
		kataszteri hold			k ö b m é t e r															

Az 1879. évi XXXI. t.-c. 17. §-a alá nem tartozó erdőbirtokok

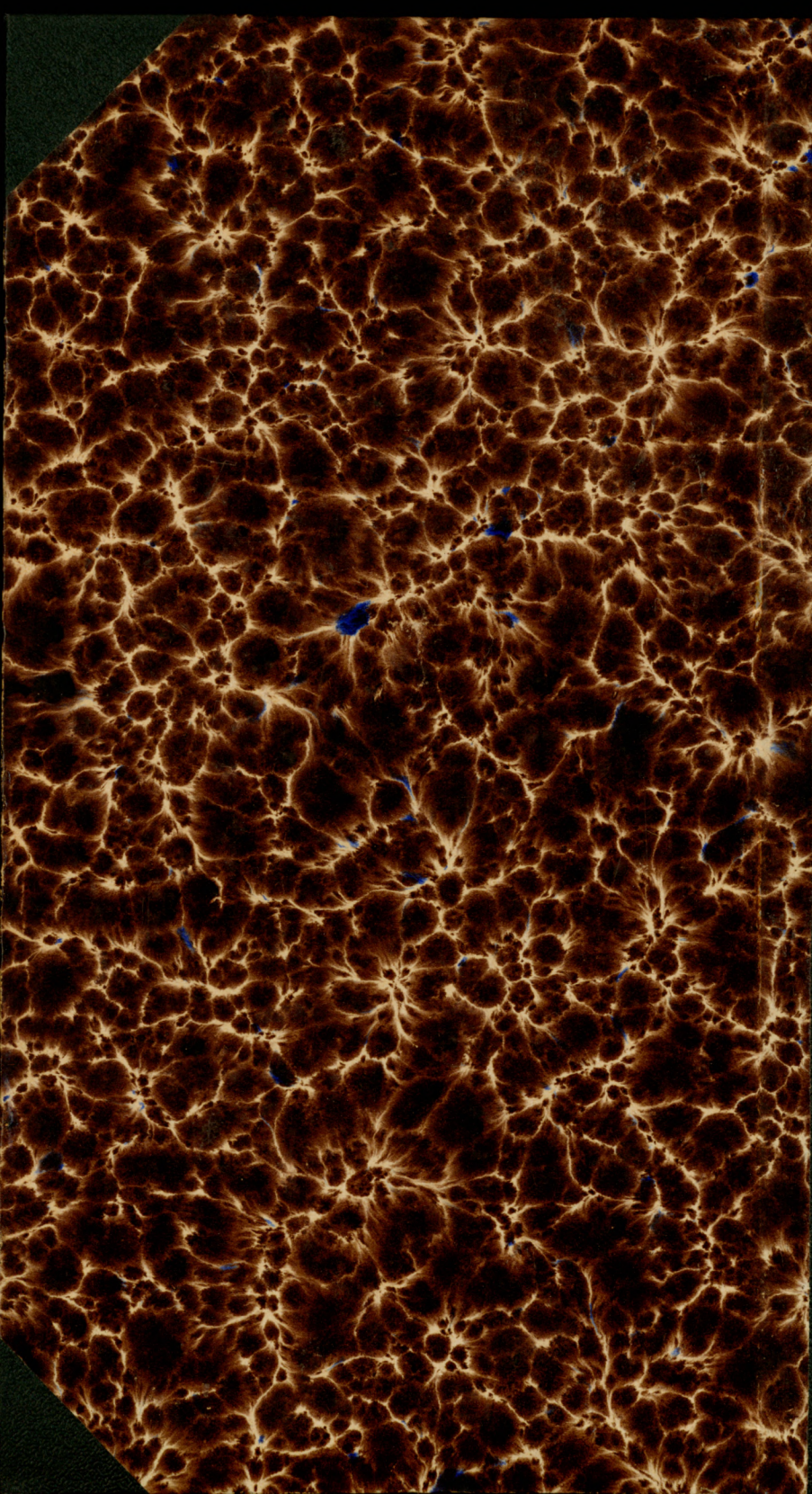
I. Dunántúli dombosvidék																			
1	Baranya vármegye	12 371'0	5 717'1	18 088'1	szálerdő: 227.394 sarjerdő: 15.458	88.227 8.334	103.989 2.344	170.721 36.160	23.148 30.188	2.011 15.660	— —	426 200	1.000 —	— —	27.731 —	6.052 —	78.992 69.894	729.691 178.238	
2	Pécs tjt.	—	32'8	32'8	szálerdő: — sarjerdő: 850	— —	— —	— —	— —	— —	— —	— —	— —	— —	— —	— —	— —	850	
3	Fejér vármegye	15.143'1	21.210'1	36.353'2	szálerdő: 305.655 sarjerdő: 180.013	487.137 105.059	273.403 4.623	194.278 5.398	4.000 139.079	— 26.330	— —	— —	— —	— —	— —	3.085 16.612	51.412 67.147	1.318.970 544.261	
4	Székesfehérvár tjt.	—	—	—	szálerdő: — sarjerdő: —	— —	— —	— —	— —	— —	— —	— —	— —	— —	— —	— —	— —	— —	
5	Győr vármegye	—	9.464'4	9.464'4	szálerdő: — sarjerdő: 6.384	— 19.117	— —	32	223.312	37.405	103	3.964	37	—	16.959	1.306	27.546	336.225	
6	Moson vármegye	—	4.600'1	4.600'1	szálerdő: — sarjerdő: 325	— —	— —	— —	23.508	67.000	—	1.570	—	—	—	—	66.826	159.229	
7	Pozsony vármegye	—	906'8	906'8	szálerdő: — sarjerdő: —	— —	— —	— —	1.460	15.614	—	1.322	—	—	—	—	14.606	33.002	
8	Győr vármegye	—	0'8	0'8	szálerdő: — sarjerdő: —	— —	— —	— —	— 50	— —	— —	— —	— —	— —	— —	— —	— —	50	
9	Komárom vármegye	7.253'6	3.413'8	10.667'4	szálerdő: 93.237 sarjerdő: 11.453	216.495 16.966	— —	30.500 6.843	3.711 66.751	65 3.367	— —	— —	— —	2.408	9.593	9.135	365.144 111.050		
10	Esztergom vármegye	1.715'0	2.548'4	4.263'4	szálerdő: 10.680 sarjerdő: 20.014	35.244 36.125	— 31	8.651	7.476	703	—	—	—	—	2.400	—	55.800 65.524		
11	Somogy vármegye	86.435'0	24.397'2	110.832'2	szálerdő: 1.129.436 sarjerdő: 219.977	451.528 56.178	860.674 94.567	547.797 50.234	55.392 163.233	10.851 1.081	157.179 7.730	100.964 21.429	17.247 359	—	642.806	25.347	97.619 10.127	4.096.840 751.489	
12	Sopron vármegye	1.401'4	9.741'8	11.143'2	szálerdő: 19.476 sarjerdő: 9.166	18.886 93.559	— —	2.199 10.728	13.117	3.301	—	2.199	—	1.072	36.574	5.373	75.570	367.382	
13	Sopron tjt.	—	3'6	3'6	szálerdő: — sarjerdő: —	— —	— —	— 52	— 22	— —	— —	— —	— —	— —	— —	— —	— —	108	
14	Tolna vármegye	13.784'2	6.136'0	19.920'2	szálerdő: 69.773 sarjerdő: 15.423	147.270 12.577	14.886 —	133.007	17.523	19.401	—	—	2.700	—	3.157	—	21.664 46.978	409.980 190.490	
15	Vas vármegye	92.337'7	5.980'7	98.318'4	szálerdő: 1.349.253 sarjerdő: 89.950	493.106 52.053	197.548 9.085	66.537 9.084	110.812	12.010	12.010	24.020	2.500	500	800	909.924	228.431	12.016 2.792	3.419.467 212.999
16	Veszprém vármegye	47.137'9	9.892'1	57.030'0	szálerdő: 318.739 sarjerdő: 34.507	754.345 79.107	733.970 6.848	418.134 40.403	27.423	2.947	12.332	—	28.704	—	3.172	136.452	7.545	68.387 5.280	2.511.250 312.960
17	Zala vármegye	63'061'8	33.362'2	96.424'0	szálerdő: 275.000 sarjerdő: 51.000	512.000 105.000	805.000 230.000	47.104 40.000	15.000	1.000	5.000	2.000	500	—	500	650.000	5.000	1.000 10.000	2.319.104 951.000
I. Összesen:		340.640'7	137.407'9	478.048'6	szálerdő: 3.798.643 sarjerdő: 654.520	3.204.238 584.169	2.989.470 347.498	1.610.277 207.585	277.602 1.475.020	31.285 216.741	186.521 42.546	129.609 68.939	52.651 6.856	500 —	4.472 1.072	2.372.478 172.208	287.453 35.670	343.525 402.033	15.288.724 4.214.857
II. Alföld																			
1	Bács-Bodrog vármegye	—	6 996'1	6.996'1	szálerdő: — sarjerdő: 156	— —	— —	— —	— 117.905	— 12.987	— —	— —	— —	— —	— —	— —	— —	— 131.048	
2	Baja tjt.	—	138'5	138'5	szálerdő: — sarjerdő: —	— —	— —	— —	1.837	—	—	—	—	—	—	—	—	1.837	
3	Békés vármegye	7.720'0	283'7	8.003'7	szálerdő: 112 177 sarjerdő: 4.138	7.199 242	— —	— —	37.282	3.761	—	—	—	—	30	—	—	160.449 5.905	
4	Bihar vármegye	1.276'1	804'6	2.080'7	szálerdő: 19.670 sarjerdő: 6.640	— —	— —	— —	18.807	1.667	2.041	—	—	—	1.542	—	80	43.807 16.610	
5	Csanád vármegye	143'9	290'9	434'8	szálerdő: 1.840 sarjerdő: 2.444	— —	— —	— —	5.709	184	—	—	—	—	—	402	—	8.135	











11

30

Edgewood Stationery Works, 1000 1000