

III

FOR IS TO JOHN FONG'S

BOOK

NUMBER

264

H



NP. E. j.




A MAGYAR KIRÁLYI FÖLDMIVELÉSÜGYI MINISTERIUM
BIRTOKSTATISZTIKAI KIADVÁNYAI

A KORLÁTOLT FORGALMÚ BIRTOKOK
KIMUTATÁSA

ÉS

MAGYARORSZÁG TERÜLETÉNEK MIVELÉSI
ÁGAK SZERINTI MEGOSZLÁSA



A. h. 1841.

A FÖLDMIVELÉSÜGYI MAGY. KIR. MINISTER RENDELETÉBŐL

ÖSSZEÁLLITOTTA ÉS KIADJA

A MINISTERIUM MEZŐRENDŐRI ÉS STATISZTIKAI OSZTÁLYA

BUDAPEST

PESTI KÖNYVNYOMDA-RÉSZVÉNY-TÁRSASÁG

1893.

023 8000000
AR.EH. 2018



Azon mértékben, melyben az agrár politikai kérdések Európaszerte előtérbe lépnek, mind nagyobb fontosságot nyernek az agrár-statisztikai vizsgáldások.

A mennyiben pedig a földbirtok-viszonyok valamely nemzetnek ugy társadalmi, valamint gazdasági állapotaira nagy jelentőségűek, különös figyelmem tárgyává tettem, hogy hazánk földbirtok-viszonyaival minél alaposabban megismerkedjünk.

A földbirtok-viszonyok és azokból folyólag létesült állapotok u. i. a jelenkorban a legellentétesebb elbirálásban részesülnek, melynél nem ritkán csupán vélemények állanak véleményekkel szemben s az ellentétes nézetekből levont elméletek alapját gyakran csak az egyéni elfogult felfogás képezi.

A legnagyobb horderejű kérdések elbirálása körül tapasztalható, sokszor homlokegyenest ellenkező felfogások tömkelegéből nézetem szerint csak az agrár-statisztika adja meg az Ariadne-fonalat, mely a való felismerése napfényére vezetheti a tévelygőket.

Ezen okból mindenekelőtt a korlátolt (kötött) forgalmú birtokok statisztikáját készíttettem el, de szándékomban van hazai birtok-statisztikánkat folytatólagosan oly irányban is fejleszteni, hogy a vizsgálódások a szabad forgalmú birtokokra és azok főbb kategóriáira is kiterjesztessenek; még pedig tekintettel a birtokosok és birtokaik száma, a területi nagyságra, szétdaraboltságra, nyilvános és magánjogi megterheltetésre, az eladósodásra, továbbá a birtokkezelési viszonyokra, különös tekintettel a saját, adminisztráczióális, bérleti, feles stb. kezelésre, végül a jövedelmezőségre.

A jelenleg bemutatott korlátolt forgalmú birtok-statisztika összeállításánál a m. kir. pénzügyigazgatóságoknál elhelyezett kataszteri birtokivek tételeit vétettem alapul. Ezen birtokivek jobbara az 1885-ik évi állapotnak felelvén meg, ennél fogva a birtoklási viszonyok és a művelési ágak mikénti megoszlásának meghatározásánál legnagyobb részben szintén az 1885-ik évi állapotot alapul venni czélszerűnek véltem. E tekintetben kivételt csak a hitbizományi birtokok

képeznek, miután azok túlnyomólag a legutóbbi hiteltelekönnyvek alapján vétettek fel.

A mennyiben pedig az ország területe évek hosszú során át eszközölt községi tagosítások és kataszteri felvételek alkalmával hibásan méretett fel, a legutóbb teljesített s a magy. kir. pénzügyi kormány által alaposnak elfogadott felmérésektől eltérő különbözetekeet kiegyenliteni kellett, mit leginkább azon mivelési ágaknál eszközöltettem, melyeknél a jelzett hibák a legfeltűnőbben mutatkoztak.

Csak röviden kívánom jelezni, hogy a szóbanforgó felvételek mennyi fáradsággal jártak és mily hosszadalmasnak tetsző utat kellett választanom, hogy az ország területén található korlátolt forgalmú birtokok lehetőleg pontos kimutatásához jussunk.

Erre vonatkozólag az adatok első sorban községenként, egy-egy felvételi íven lettek összegyűjtve, külön megnevezésével minden tulajdonosnak. A községi felvételekből készültek a járásiak, a járásiakból a vármegyeiek, ezekből ismét a kerületiek, míg végre a kerületek számadatainak összevonásából állott elő az országos átlagot feltűntető eredmény.

Az egyes kategóriák, melyek jelen munkálatnál külön felvételek tárgyát képezték, a következők:

1. Kincstári birtokok.
2. Vallás- és közalapítványi birtokok.
3. Vasutak birtokában levők.
4. Hitbizományi birtokok.

5. *a)* Testületek birtokai, nevezetesen: városok, községek és közbirtokosok ;
b) egyesületek, gyáarak, iparvállalatokéi.

6. Korlátolt forgalmú, egyházi jellegű birtokok, nevezetesen: *a)* római katolikus, görög katolikus és görög keleti érsekségek (metropolita), illetve püspökségek; *b)* káptalanok; *c)* apátságok és prépostságok; *d)* rendházi szerzetesek; *e)* protestans (helvét és ágostai hitvallású alapok), végül *f)* az unitáriusok birtokai.

7. Egyes egyházközségi birtokok, nevezetesen: a római katolikus, görög katolikus, görög keleti, evang. helvét és evang. ágostai, unitárius és Mózes hitvallású egyházak és lelkészek birtokai.

8. A nevelési czélokra szolgálók, nevezetesen: *a)* a magyar kir. egyetem és a Therezianum; *b)* az állami és községi iskolák; *c)* a római katolikus, görög katolikus, görög keleti, helvét és ágostai, unitárius, Mózes hitvallású iskolák és az egyesült protestans közös tanintézetek birtokai.

Látni való, hogy a szóban forgó vizsgálatok sokkal több momentumra ter-

jeszkednek ki és több tekintetben részletesebbek, mint azon, általában még csekély számú felvételek, melyeket hasonló irányban néhány államban újabban eszközöltek.

De részemről a súlyt nem ezen körülményre kívánám helyezni, mintsem arra, hogy a figyelmes szemlélőnek, úgy a rovatos kimutatásokban, valamint a vármegyénként és kerületenként készített grafikai szinképekben módot kívántam nyújtani annak felismerésére, mily felette változó az ország egyes részeiben a korlátolt forgalmú birtokok terjedelme, valamint ezen belül az egyes kategóriáknak egymáshoz való viszonya. Szembeszökő intelműl, hogy a hazánkban e tekintetben is található ellentétes állapotoknál fogva, mennyire kell óvakodni egyes jelenségek generalizálásától.

Vessünk csak egy futó pillantást a jelzettem kategóriákra. Ha a kincstári birtokokat tekintjük, melyek területe 2,786.410 kat. holdban van kimutatva, mi az ország területének 5.63⁰/0-a, azt látjuk, hogy a kincstári birtokok legnagyobb terjedelműek a Tisza-Maros szögében (13.16⁰/0), teljesen elenyészők a Duna jobbparton (0.34⁰/0). Ha ellenben az egyes vármegyékre terjesztjük ki vizsgálódásunkat, a kincstári birtok aránylag legkiterjedettebb Zólyom vármegyében (34.93⁰/0), utána következnek lemenő sorrendben: Máramaros (31.49⁰/0), Liptó (30.80⁰/0), Ung (30.20⁰/0), Csanád (20.55⁰/0), Krassó-Szörény (20.09⁰/0), míg ismét más megyékben eltűnő csekély s némelyekben, mint Árva, Esztergom, Trencsén, Győr, Csongrád, Békés, Besztercze-Naszód, Csik, Kis-Küküllő, merőben hiányzik.

A vallás- és közalapítványi birtok 248.869 kat. holdat tesz, mi 0.51⁰/0-nak felel meg. Ezen birtok-kategória legkiterjedettebb a Duna jobb partján (0.85⁰/0), legcsekélyebb az erdélyi vármegyékben (0.17⁰/0). Az egyes vármegyéket tekintve, a legnagyobb százalékot mutatja Turócz vármegye (4.51⁰/0), azután Esztergom (4.12⁰/0), Hajdu (3.61⁰/0), Temes (2.77⁰/0), Tolna (2.35⁰/0) és Veszprém (2.34⁰/0).

A hitbizományi birtokok terjedelme 2,349.969 kat. hold, mi 4.79⁰/0-nak felel meg. Legnagyobb kiterjedésben találjuk a Duna jobb partján (14.13⁰/0), míg az erdélyi részekben teljesen elenyészők (0.50⁰/0). Az egyes vármegyéket tekintve: Bereg vármegyében egy óriási hitbizományt találunk, mely területének 37.40⁰/0-át foglalja el. Szintén jelentékeny e birtokkategória Sopron vármegyében (27.62⁰/0), továbbá lemenő sorrendben Moson (20.89⁰/0), Baranya (19.73⁰/0), Gömör és Kishont (18.28⁰/0), Somogy (16.68⁰/0) és Zala vármegyékben (15.73⁰/0). Nem létezik még hitbizomány Árva, Zólyom, Győr, Bács-Bodrog, Máramaros, Ugocsa, Torontál és az egy Kolozs kivételével a többi erdélyi vármegyékben.

A községi és közbirtokossági birtok kategóriába esik 8.674.726 k. hold = 17.69⁰/0; legjelentősebb az erdélyi vármegyékben (30.55⁰/0), míg a Duna jobbparton jóformán háttérbe szorul (9.95⁰/0). A mi az egyes vármegyéket illeti,

itt szintén az erdélyiek járnak elől, nevezetesen Brassó (58·51⁰/0), továbbá Szeben (57·74⁰/0), Besztercze-Naszód (56·83⁰/0), Háromszék (45·76⁰/0), Csík (44·26⁰/0), Fogaras (39·36⁰/0); ellenben a szorosabb értelemben vett magyarországi vármegyék közül csak az egy Árvában emelkedik 39·43⁰/0-ra, mi főleg annak tulajdonítható, hogy itt a Thurzó-örökösök családi uradalmi nagy területet foglalnak el; míg Szabolcsban csak 6·63⁰/0, Fejérben 5·21⁰/0-ot és Békésben 4·32⁰/0-ot tesz ki.

Az egyesületek, gyárak, iparvállalatok és vasutak birtokában levő terület 476·180 kat. hold, illetve 0·99⁰/0; legkiterjedtebb ezen birtokkategoria a Tisza-Maros szögében (4·60⁰/0), legkisebb a Tisza balpartján (0·25⁰/0). Az egyes vármegyéket tekintve legjelentősebb a következőkben: Krassó-Szörény (14·06⁰/0), hol az osztrák-magyar államvasut-társulatnak vannak nagy kiterjedésű birtokai, Gömör és Kishont (6·71⁰/0), Budapest fő- és székváros (5·39⁰/0), Tolna (2·36⁰/0), Borsod (1·20⁰/0), Nógrád (1·10⁰/0).

Az egyházi vagyon terjedelme 2,270.346 kat. hold, illetve 4·63⁰/0. Ezen birtokkategoria leginkább kimagaslik a Tisza balparti kerületben (7·82⁰/0), legkevesebb a Tisza-Maros szögében (1·63⁰/0). Az egyes vármegyék közül legkiterjedtebb az egyházi birtok Biharban (24·00⁰/0), utána következik Esztergom (18·48⁰/0), Győr (15·92⁰/0), Heves (15·46⁰/0), Komárom (12·98⁰/0), Veszprém (12·61⁰/0), ellenben Csongrád vármegyében az egyházi vagyon 0·44⁰/0-ra rug.

A nevelési alap céljaira szolgáló birtokok területe 132.985 kat. hold, vagyis 0·27⁰/0; legkiterjedtebbek a Duna jobbparti kerületben (0·45⁰/0), ellenben a Tisza-Maros szögében eltűnően csekélyek (0·10⁰/0). Az egyes vármegyéket tekintve, első helyen áll Tolna (2·46⁰/0), utána lemenő sorrendben következnek: Alsó-Fehér (1·16⁰/0), Torda-Aranyos (0·68⁰/0), Hont (0·64⁰/0), Turócz (0·36⁰/0), Veszprém (0·48⁰/0), ellenben Csík vármegyében csak 0·01⁰/0.

A korlátolt forgalmú birtokok összes területe 16,939.488 kat. hold, vagyis 34·56⁰/0. A szabad forgalmú birtokok terjedelme pedig 32,080.667 kat. hold, tehát az összterületnek 65·44⁰/0-át foglalja el. Legjelentékenyebb a Duna-Tisza közén 71·83⁰/0, legkisebb a Tisza-Maros szögében 61·08⁰/0. Az egyes vármegyéket tekintve legtöbb szabadforgalmú birtok található a következő vármegyékben: Békés (89·44⁰/0), Ugocsa (84·93⁰/0), Szilágy (84·65⁰/0), Szolnok-Doboka (83·10⁰/0), Udvarhely (83·04⁰/0), Pest-Pilis-Solt-Kiskún (72·82⁰/0), Vas (82·10⁰/0), Szabolcs (80·73⁰/0); legcsekélyebb ezen birtok-kategoria Krassó-Szörény (36·44⁰/0), Szeben vármegyében (35·54⁰/0).

Felvilágosításképen még meg kell jegyezni, hogy miután a jelen összeállításához jobbra az 1885. évben fennállott állapot lett alapul véve, a kitüntetett birtoklási viszonyok a jelenlegi tényleges állapotnak magától értetődileg teljesen meg nem felelhetnek. Így többi közt a kincstári birtok területe a lefolyt 7 év alatt, részletes eladások következtében lényegesen csökkent, ellenben a vasuti birtok-

testek terjedelme némileg növekedett. A korlátolt forgalmú birtokok összeírásánál e körülmény nem hagyatott ugyan minden tekinteten kívül, de mindamellett a Háromszék és Fogaras vármegyékben legutóbb létesített vasutvonalak, melyek még a telekkönyvekben átvezetve nincsenek, a megfelelő rovat kitöltésénél figyelmen kívül hagyattak.

Egyébiránt ilyen változások nemcsak a fent említett kategóriáknál, hanem egyáltalában a korlátolt forgalmú birtokok minden ágánál évről-évre ismétlődni fognak.

Ezen változásokat regisztrálni és időnkint keresztülvinni a vezetésem alatt álló ministerium birtok-statisztikai nyilvántartása lesz hivatva. Ekként sikerülvén az illető birtokváltozásokkal az időszakonként közlendő kimutatásokban lépést tartani s egyuttal az érdeklődő közönségnek oly adatokat szolgáltatni, melyek az összehasonlítás méltó anyagát képezendik.

Bár több tekintetben érdekes volna a többi európai országok korlátolt forgalmú birtokaik területét, valamint az egyes kategóriák terjedelmét összehasonlítás tárgyává tenni, tekintettel egyrészt arra, hogy a birtok-statisztika ezen ága általában még igen fejletlen és így a rendelkezésre álló anyag számszerű összehasonlítások tárgyát csak részben képezheti, másrészt mert az ilyen összehasonlításokkal kapcsolatos kérdések taglalgatásába ezuttal belebocsátkozni nem kívánok, arra szoritkozom, hogy néhány állam szembeszökőbb állapotait kiemeljem.

A megköötöttség végleteit Oroszország tünteti fel, melynek összterülete 417,499.993 desjatina, miből azonban csak 391,103.966 desjatina szolgál az összehasonlítás alapjául, melyből esik

Birtokkategoria	des.	%
Állami	150,409.977	38.5
Császári családi	7,368.740	1.9
Községi (Mir paraszt).	131,372.457	33.6
Szabadforgalmú magán	101,953.792	26.0

tehát Oroszországban a teljesen szabadforgalmú birtok csak 26.00%-ot tesz, melynek ismét 23.80%-a a. nemesség, 12.10%-a városi polgárok és 56.70%-a a parasztság kezében van.

Az orosz viszonyokkal merőben eltérő viszonyokat találunk Franciaországban, hol az 1789-iki események következtében a szabad birtokrendszer érvényesülvén, a korlátolt forgalmú birtok egészen háttérbe szorult, mint ez az alábbi összeállításból kitetszik.

Franciaország összes területe 52,857.199 hektár, ebből esik:

Birtokkategoria	Hektár	%
Állami erdők, kincstár	1,011.155	1·91
Departementbeli	6.513	0·01
Községi	4,621.450	8·74
Nyilvános vállalatok	381.598	0·72
Ki nem mutatott	1,810.885	3·43
Magán	45,025.598	85·19

Aránylag ily terjedelmű a magánbirtok Belgiumban is, 525.517 hektárnyi területből esik u. i.:

Birtokkategoria	Hektár	%
Állami	39.289	1·33
Tartományi	296	0·01
Községi	290.296	9·85
Jótékony-intézetek.	40.084	1·36
Kórházak stb.	36.953	1·25
Vallási társulatok	805	0·05
Egyházak vállalatai	23.293	0·79
Érsekség	368	0·01
Seminariumok	2.075	0·07
Alapítványok	1.915	0·07
Különböző vállalatok	3.841	1·30
Vizek	13.874	0·47
Vasutak, utak stb.	72.628	2·47

Igen érdekes anyagot szolgáltat a porosz királyság hét tartományának birtok-statisztikája.

Ezen 21,858.057 hektár összterületből esik:

Birtok-kategoria	hektár	%
Korlátolt forgalmú	5,020.435	22·97
Szabad forgalmú	16,837.622	77·03

A korlátolt forgalmú birtok-kategoriák aránya pedig a következő:

Birtok-kategoria	hektár	%
Korona és kir. családi	142.699	0·65
Kincstári	2,318.291	10·61
Községi	522.947	2·39
Egyházi, egyetemi, iskolai, stb.	507.656	2·32
Hűbéri és hitbizományi	1,528.842	7·00

Szászország összterülete az 1883-ik évi felvétel szerint 1,492.491 hektár, ebből a művelés alatt álló terület 1,430.150 hektár. Külön ki van mutatva az

állami erdők területe 171.892 hektár = 12,02⁰/o, a fiskus birtokai 5.244¹/₃₁ hektár = 0,37⁰/o, a városok gazdaságilag hasznosított birtokterülete 7.400 hekt. = 0,20⁰/o, az egyházi, iskolai alapítványi s egyetemi birtokok külön kimutatva nincsenek, de általában igen csekély részét teszik a területnek. Magán-felvételek szerint az állami birtokok levonása után a művelés alatt álló területnek 2,15⁰/o-a van templomok, egyházak, iskolák és alapítványok kezelésében, 1,24⁰/o községi birtok, 0,34⁰/o egyesületi és testületi, magánosok kezén pedig 96,76⁰/o van, miből látható, hogy Szászországban ez idő szerint milyen túlsúlyban van a szabad forgalmú birtok.

Látszólag hasonló viszonyok vannak az oldenburgi nagyhercegségben, melynek 537.614 hektár összterületéből művelés alatt áll 518.134 hektár, ebből:

Birtokkategoria	hektár	%
Nyilvános és testületi . . .	102.531	19,79
Magán	415.603	80,21

De miután a magánbirtok 48,54⁰/o-a állag-örökösödés alá esik, tulajdonképen csak 201.734 hektár tekinthető szabadforgalmúnak.

Braunschweigban 345.600 hektár földadó alá becsült területből 204.200 hkt, = 57,6⁰/o magánbirtok; az állam, egyház, iskola, alapítványok, községek, stb. 41⁰/o-ot bírnak, a hitbizományokra 1,4⁰/o, tehát a korlátolt forgalmú birtokok 42,4⁰/o, miután azonban a magánbirtokból 46,5⁰/o esik állag-örökösödés alá, a szabadforgalmú magánbirtok tulajdonkép csak 11,01⁰/o.

A legsajátosabb viszonyokkal találkozunk azonban a mecklenburgi nagyhercegségben, hol önálló földművelő osztály alig létezik, a paraszt, földbirtokot csak örökbérben bír.

Mecklenburg-Schwerin 1,330.400 hektár területéből:

	Hektár	%
Fejedelmi domanium	545.600	42,3
Hűbéri lovagbirtok	594.500	44,7
Városi	147.700	10,0
Kolostori	42.600	3,0

Mecklenburg-Strelitzben a fejedelmi domanium 165.000 hektár, a városi és kamarai birtok 29.600 hektár, a kolostoroké 64.000 hektár.

Az osztrák részek összterülete 30,200.438 hektár; ebből művelés alatt áll 28,290.657 hektár.

Arra nézve, hogy ebből meanyi a korlátolt forgalmú birtok, részletes adatokkal még nem rendelkezünk. Történetek ugyan idevágó felvételek, különösen a holt kéz vagyonát illetőleg, de ezek ez idő szerint még közzétéve nincsenek.

1884-ben volt:

Az állami dominiális birtok . . . 1,021.311,3 hektár.

Az alapítványi 325.299,3 »

Összesen. . . 1,346.610,6 hektár.

Ezen birtokkategória újabban 1,399.890 hektárra növekedett.

A legújabb adatok szerint Ausztria erdőterületéből (9,777.414 hektár) esik:

állami erdőre. 716.452 hektár 7,33⁰/₀

egyházi 623.366 » 6,40⁰/₀

hitbizományi 751.814 » 7,70⁰/₀

vallás- és tanulmányi alapi 79.807 » 0,82⁰/₀

Azonfelül még ki van mutatva, hogy a földművelési és közoktatási minis-
teriumok által kezelt dominiumok:

	szántó, rét	havások, legelők területe	egyebek	
Állami	9.328	50.075	20.560	hektár.
Vallás-alapítványi	8.644	4.081	376	»
Tanulmányi alap.	406	1.019	2	»
	18.378	55.175	20.938	hektár,

tehát összesen 94.491 hkt. (164.225 kat. hold). Azonfelül 294.166 hkt. (511.261 kat. hold) terméketlen.

Az osztrák családi hitbizományoknál pedig ki vannak mutatva az összes mívelési ágak, p. a szántóföld (212.728 hektár) és a rét (67.229 hektár). A hazai viszonyokkal tehát az osztrák hitbizományi birtokok összehasonlíthatók.

A hitbizományok területe:

Ausztriában 1,140.181 hektár.

Poroszországban 1,408.860 »

Magyarországon 1,352.322,5 »

Ezen területekből az erdőre esik:

Ausztriában 751.814 hektár.

Poroszországban 626.074 »

Magyarországon 557.043,9 »

Ha a hitbizományi birtokot az illető országok főbb mívelési ágainak terü-
letéhez hasonlítjuk, a hitbizományi birtokra esik:

Hitbizomány	szántó, rét	erdőből
Ausztriában	5,0 ⁰ / ₀	7,78 ⁰ / ₀
Poroszországban	4,56 ⁰ / ₀	11,70 ⁰ / ₀
Magyarországon (termő területéből)	3,85 ⁰ / ₀	7,35 ⁰ / ₀

Különösen szembeszökők e tekintetben a morva- és csehországi viszonyok, a mennyiben a hitbizományok ezen tartományok szántó-rét területének 7,86, illetve 5,58⁰/o-át, az erdő területének 22,09, illetve 23,88⁰/o-át foglalják el.

Az összes művelés alatt álló területből esik a hitbizományokra:

Ausztriában	3,80 ⁰ /o
Poroszországban	6,03 ⁰ /o
Magyarországon	4,79 ⁰ /o

Olaszország, melynek egyes részeiben a latifundiumok oly nagy szerepet játszottak, ez idő szerint nem nyújt kellő anyagot az összehasonlításra, mert azon változások, melyek az egyes birtok-kategoriák megoszlása tekintetében 1867. óta létesültek, statisztikailag kellő világításba helyezve még nincsenek. Pedig azon körülmény, hogy az ottani kormány pénzügyi és társadalom-politikai tekintetéből az állami és papi birtokok nagymérvű eladására határozta el magát, a szabad és korlátolt forgalmú birtokokat lényegesen módosíthatta.

A 80-as évek elejéig ugyanis 54.415 állami birtokrészlet 340 millió lira árban és 108.365 részlet egyházi birtok 488,8 millió lira árban jutott eladásra, mely utóbbi kategória maga 580.482 hektárnak felel meg.

Nem terjeszkedhettem ki az angol birtok-kötöttségi viszonyok számszerű felsorolására, bár ottan nagy területek vannak holt kézen és a nagybirtok lényegében az elsőszülöttségi jog s a continentalis családi hitbizományokat helyettesítő »Entailed estates« korlátjai alatt áll, minek következtében az angol föld-birtok aránylag kevés kézben halmozódott össze. 12 tulajdonos 1,797.000 hektárt bir. Nagybritannia művelés alatti területének közel egy negyedrésze 348 tulajdonos közt oszlik meg, 10.911 tulajdonos az összterület háromnegyed részében osztozik.

Angliában magában 874 tulajdonosé az összterület 25⁰/o-a; Skóciában 12 tulajdonos 175.889 hektárt bir, mi 25⁰/o-nak felel meg, 70 tulajdonos 37.600 hektárban osztozik, mi közel 50⁰/o és nem egészen 1.700 tulajdonosra az összterület 90⁰/o-a esik. Írországban 740 tulajdonosé az országnak közel fele.

Ehhez képest létezik Skótországban 500.000 hektár terjedelmű birtok. Angliában a legnagyobb birtok 70.000 hektár, Írországban 68.000 hektár.

Ezen nagybirtokok majdnem kizárólag bérletben kezeltetvén, a bérlők száma, valamint a bérbirtokok területéből hozzávetőleges következtetést lehet vonni azon kötöttségi viszonyokra, melynek következtében Angolország társadalmi állapotai és gazdasági helyzete az európai kontinens viszonyaitól annyira eltérő jelleget öltött. Részletes statisztikai adatok ezen helyzet megvilágítására azonban nem állanak rendelkezésemre.

A legújabb felvételek alapján Angolország, Wales és Skóciában bérlőül ki van mutatva 484.433 egyén (83,80⁰/o), mint saját tulajdonát kezelő 72.179

(12·50⁰/0); részben saját birtokát kezelő, részben bérlőkül 21.229 (3·70⁰/0). A területet illetőleg bérbirtokra esik 27,924.000 acres = 85·20⁰/0; tulajdoni kezelésre 4,843.000 acres = 14·80⁰/0.

Szükségeseznek találtam továbbá a korlátolt forgalmú birtokokat művelési ágak szerint is szembeállítani a szabad forgalmú birtokok művelési ágaival, miután ezen adatok is az összehasonlítás értékes anyagát képezik. Végül egy külön kimutatásban kitüntettem — egy szintén hézagot pótló kiegészítésképen — az összes művelési ágak kerületenkinti és országos kimutatását.

Budapest, 1893. január hó 22-én.

Gróf Bethlen András,

földművelésügyi m. kir. minister.

I. RÉSZ.

A KORLÁTOLT FORGALMU BIRTOKOK MEGOSZLÁSÁNAK STATISZTIKÁJA.

Korlátolt forgalmú birtokok megoszlása.

I. Duna

Vármegyék	Kincstári birtok			Vallás és közalapítványi birtok			Vasutak birtokában			Hitbizományi birtok			Testületek		
	kat. h.	□ öl	%	kat. h.	□ öl	%	kat. h.	□ öl	%	kat. h.	□ öl	%	kat. h.	□ öl	%
	1			2			3			4			5		
Árva	17	883	0 0	.	.	.	138226	188	39 43
Bars	45864	699	9 74	286	1277	0 06	364	693	0 08	5368	583	1 14	64700	17	13 74
Esztergom	7659	88	4 12	154	416	0 08	7792	771	4 19	25117	991	13 52
Hont	13688	1464	2 97	1790	672	0 39	353	1487	0 08	31863	605	6 94	76778	1260	16 72
Liptó	117532	1477	30 80	.	.	.	448	906	0 12	1894	1484	0 50	101713	1314	26 66
Nógrád	333	584	0 05	8	1451	0 0	447	310	0 06	47887	1163	6 67	73712	801	10 26
Nyitra	120	294	0 01	6927	616	0 73	961	1398	0 10	66571	645	6 97	127583	1215	13 36
Pozsony	59	606	0 01	141	42	0 02	1268	870	0 17	93838	316	12 42	88933	1313	11 77
Trencsén	10	224	0 0	9159	88	1 18	1080	1023	0 14	26765	471	3 45	148246	1525	19 09
Túróc	1435	868	0 73	8803	.	4 51	347	1025	0 18	5683	1509	2 91	50643	588	25 95
Zólyom	159003	1344	34 93	.	.	.	390	628	0 09	.	.	.	93840	566	20 61
Összesen	337998	1160	5 93	34775	1034	0 61	5835	39	0 10	287665	1147	5 04	989497	178	17 35

II. Duna

Baranya	1100	5	0 12	17092	998	1 90	713	1456	0 08	177386	1475	19 73	105120	556	11 69
Fejér	562	1350	0 08	11342	1493	1 59	1386	263	0 19	58176	889	8 13	37297	463	5 21
Győr	11	909	0 00	1631	1483	0 62	558	657	0 21	.	.	.	19165	766	7 22
Komárom	16843	387	3 43	.	.	.	643	1364	0 13	59181	1597	12 05	41330	1498	8 42
Moson	1582	1320	0 45	.	.	.	382	635	0 11	73340	649	20 89	49470	385	14 09
Somogy	1414	1270	0 12	1288	590	0 11	1360	864	0 12	194325	658	16 68	107188	948	9 19
Sopron	115	1029	0 02	16	.	0 00	952	548	0 17	153351	366	27 62	79159	810	14 07
Tolna	211	1019	0 04	14162	1094	2 35	512	681	0 08	85703	714	13 90	41802	490	6 78
Vas	107	676	0 01	792	1395	0 08	1180	953	0 12	61338	1134	6 45	69547	76	7 31
Veszprém	4448	226	0 65	16112	738	2 34	920	580	0 13	65929	116	9 59	75803	545	11 03
Zala	326	1552	0 03	3293	801	0 32	738	1463	0 07	162059	1151	15 73	143909	1127	13 97
Összesen	26725	143	0 34	66033	592	0 85	9849	1464	0 12	1092793	699	14 13	769744	1264	9 95

Korlátolt forgalmú birtokok megoszlása.

bal partja.

birtokai			Egyházi jellegű birtokok														
egyesületek, gyárak, iparvállalatok			Érsekségek (metropolita) püspökség						Káptalanok								
			róm. kath.			gör. kath.			gör. keleti			róm. kath.			gör. kath.		
kat. h.	□ öl	%	kat. h.	□ öl	%	kat. h.	□ öl	%	kat. h.	□ öl	%	kat. h.	□ öl	%	kat. h.	□ öl	%
6			7			8			9			10			11		
.
128	1591	0'03	27346	900	4'96	17012	1309	3'61	.	.	.
340	487	0'19	17370	1138	9'35	14252	243	7'67	.	.	.
170	1228	0'04	21810	471	4'75	22182	1434	4'83	.	.	.
124	1898	0'03	1	915	0'0	.	.	.
7479	987	1'04	15952	1401	2'22	555	1318	0'08	.	.	.
286	175	0'03	19271	452	2'02	7695	1255	0'81	.	.	.
447	89	0'06	3288	361	0'43	3992	1240	0'53	.	.	.
4275	839	0'55	1221	414	0'16
459	682	0'23
3401	185	0'75	.	822	0'0	1998	1249	0'44	.	.	.
17113	1261	0'30	102261	1159	1'80	67692	963	1'19	.	.	.

jobb partja.

.	.	.	29926	1448	3'33	27336	80	3'04	.	.	.
740	1434	0'10	2906	752	0'41	14608	980	2'04	.	.	.
35	1392	0'01	3361	59	1'27	12375	1082	4'66	.	.	.
281	265	0'06	38366	169	7'81	4425	939	0'90	.	.	.
.	7601	1183	2'16	.	.	.
175	1553	0'01	20180	451	1'73	28785	1586	2'47	.	.	.
1924	246	0'34	9111	1185	1'62	579	331	0'10	.	.	.
14059	192	2'28	3797	17	0'61
3228	1439	0'34	1998	132	0'21	7321	521	0'82	.	.	.
54	270	0'01	26957	374	3'92	28151	954	4'10	.	.	.
205	690	0'02	31511	437	3'06	16040	307	1'56	.	.	.
20705	1081	0'27	168116	224	2'13	147725	1563	1'91	.	.	.

Korlátolt forgalmú birtokok megoszlása.

I. Duna

Vármegyék	Egyházi jellegű birtokok																	
	Apátságok és prépostságok			Rendházi szervezetek						Protestáns egyházi alapok						Unitárius		
				róm. kath.			kalugyerek			helv. hitv.			ágostai hitv.					
	kat. h.	ööl	%	kat. h.	ööl	%	kat. h.	ööl	%	kat. h.	ööl	%	kat. h.	ööl	%	kat. h.	ööl	%
12			13			14			15			16			17			
Árva
Bars	370	1426	0'08	24	1269	0'01
Esztergom	11	1057	0'01
Hont	794	1083	0'17	1440	528	0'31
Liptó	14	1174	0'0
Nógrád	939	592	0'13	54	660	0'01
Nyitra	1931	845	0'21	372	728	0'04
Pozsony	617	1222	0'08	3250	1384	0'43
Trencsén	16	968	0'0	74	76	0'01	244	374	0'03	.	.	.
Turóc
Zólyom
Összesen	4670	1336	0'08	5243	476	0'09	244	374	0'03	.	.	.

II. Duna

Baranya	101	1414	0'02	43	515	0'00
Fejér	2943	796	0'41	33505	520	4'68	.	.	.	1119	1390	0'16
Győr	777	292	0'29	22902	1172	8'63
Komárom	13234	46	2'70
Moson	5841	947	1'66
Somogy	22453	791	1'93	16967	321	1'46	.	.	.	58	165	0'00
Sopron	1462	800	0'26	2996	797	0'53	26	59	0'01	.	.	.
Tolna	663	1121	0'14	182	515
Vas	7432	847	0'79	998	1251	0'11	213	0'00
Veszprém	23641	1257	3'44	988	1454	0'14
Zala	15024	236	1'46	9666	1530	0'94	.	.	.	175	819	0'02
Összesen	73887	33	0'95	107809	74	1'40	182	515	.	1353	774	0'02	26	272

Korlátolt forgalmú birtokok megoszlása.

bal partja.

E g y e s e g y h á z k ö z s é g e k b i r t o k a i																					
Római katolikus				Görög katolikus				Görög keleti				Evang. helvét hitvallású				Evang. ágostai hitvallású					
egyház		lelkész		egyház		lelkész		egyház		lelkész		egyház		lelkész		egyház		lelkész			
kat. h.	öl	kat. h.	öl	kat. h.	öl	kat. h.	öl	k. h.	öl	k. h.	öl	kat. h.	öl	kat. h.	öl	kat. h.	öl	kat. h.	öl		
18	19	20	21	22	23	24	25	26	27												
206	1386	1592	475	13	934	3	1390				
1105	1302	5023	1551	337	1474	217	1096	89	994	19	726		
578	879	1844	937	2	932	.	.	139	1176	118	249		
1449	412	2195	380	153	1453	265	1368	435	590	487	173		
353	414	1938	918	259	453	50	1435		
2097	4	2838	809	3	1439	7	1133	379	628	66	1262	1260	424	939	426		
3006	197	7339	264	34	1025	30	438	145	1204	105	118		
2414	677	4932	657	189	527	48	697	168	999	76	535		
750	.	5130	231	.	126	.		
293	.	1170	66	.	34	.		
1066	.	2798	267	.	195	.		
13325	471	37352	1191	3	1439	7	1133	2	932	.	.	1234	1483	747	360	2936	798	2037	3		

jobb partja.

2326	202	15	249	6	932	26	1046	531	1573	95	1146	970	689	761	1129	52	1546	44	237		
770	573	2429	1391	44	164	134	634	677	1101	1330	294	35	514	135	640		
463	1549	1524	267	373	.	.	.	244	1339	120	1495	331	654	142	774		
1663	249	3392	1549	.	1456	.	1480	1151	608	1323	322	43	1284	93	739		
335	.	1911	139	.	75	.		
593	477	3303	707	1470	8	723	1279	237	1189	853	186	1120	174	743			
1814	.	5162	3	.	337	.	97	.		
710	791	1527	633	43	623	57	625	443	900	593	1533	293	1341	236	457		
1893	.	8829	669	.	598	.	322	.	116	.		
756	624	2958	217	1334	48	959	854	431	243	431	180		
1234	1104	6298	1196	.	.	.	422	994	211	1105	72	215	.	951		
12563	769	37351	263	7	833	27	926	621	604	295	1573	7197	1116	7097	85	2250	517	1550	1571		

Korlátolt forgalmú birtokok megoszlása.

I. Duna

Vármegyék	Egyes egyházközségek birtokai									Nevelési célokra szolgáló birtokok						
	Unitárius				Mózes hitvallású (izraelita)				Az összes egyházak aránya	A lelkészek javadalma	Államiak				Állami és községi iskolák	
	egyház		lelkész		egyház		rabbi				m. kir. egyetem		Theresianum			
	kat. h.	□ öl	kat. h.	□ öl	kat. h.	□ öl	kat. h.	□ öl	%	kat. h.	□ öl	kat. h.	□ öl	kat. h.	□ öl	
28		29		30		31		32	33		34		35			
Árva					2	601		764	0 06	0 46					8	617
Bars					5	752			0 33	1 12					559	338
Esztergom					4	300			0 39	1 06						458
Hont					2	405			0 46	0 64	1398	618			4	361
Liptó					4	418			0 16	0 52					61	807
Nógrád					16	591			0 52	0 54					46	82
Nyitra					61	794	4	1259	0 34	0 84	2588	921			579	588
Pozsony					38	1025			0 37	0 67					4	992
Trencsén					34				0 13	0 68	60	450			43	
Turóc					1				0 19	0 62	885				66	
Zólyom					1				0 29	0 66					74	
Összesen					171	86	5	423	0 31	0 70	4932	339			1446	1033

II. Duna

Baranya					12	1416			0 43	0 10						
Fejér					19	107			0 22	0 56						130
Győr					9	966			0 40	0 67					3	1226
Komárom					13	416			0 59	0 98					82	526
Moson					8				0 14	0 57					7	
Somogy					39	1487			0 18	0 44					227	1456
Sopron					9				0 38	0 94					2	
Tolna					20	84			0 25	0 39	4612	1120	9567	1512	127	1283
Vas					24				0 31	1 00					289	684
Veszprém					24	1064	10	1037	0 37	0 64					36	1396
Zala		260			25	1436			0 17	0 63					194	1114
Összesen		260			206	526	10	1037	0 29	0 61	4612	1120	9567	1512	921	1415

Korlátolt forgalmú birtokok megoszlása.

bal partja.

Nevelési célokra szolgáló birtokok										Korlátolt forgalmú birtokok összesítése művelési ágak szerint						
Felekezeti iskolák									Az összes iskolák alapja	Szántóföld		Kert				
róm. kath.	görög kath.	gör. kel.	helvét hitvallású	ágostai hitvallású	unitárius	Mózes hitvallású	egyesült proteštans közép-tanintézetek	%		kat. hold	öl	kat. hold	öl			
kat.h.	öl	kat.h.	öl	kat.h.	öl	kat.h.	öl	kat.h.	öl	kat.h.	öl	kat.h.	öl			
36	37	38	39	40	41	42	43	44	45	46						
88	868	4 1421	0 03	3095	1591	95	887
1309	323	.	.	.	164 892	32 1171	0 44	22501	1116	513	1297
614	1028	.	.	.	73 485	0 37	22314	548	157	844
1107	478	.	.	.	113 624	321 1595	0 64	22374	1266	674	849
299	1535	139 220	0 13	3931	951	189	1360
1363	939	3 600	.	.	30 508	855 1169	.	.	201	.	.	0 32	26546	740	587	1515
1167	1099	.	.	.	30 232	70 621	.	.	1416	.	.	0 46	64397	28	1010	1226
987	123	.	.	.	21 370	34 545	Baptista 27 478	0 14	47145	852	628	932
517	63	.	.	7	.	.	0 09	12948	335	456	724
112	29	.	.	1	.	.	0 56	4205	164	98	1427
732	188	0 22	6909	1500	393	268
8293	1593	3 600	.	.	433 361	1739 342	27 478	9 17	.	.	.	0 30	237370	1091	4307	123

jobb partja.

1637	785	9 714	123 733	774 632	75 432	.	.	9	2 59	.	.	0 30	73202	341	1227	233
1015	481	.	26 1537	677 1331	57 1374	0 25	74625	904	760	414
730	1256	.	.	76 1065	103 755	0 35	22550	538	260	1316
1302	170	.	.	704 1187	48 164	0 42	61554	618	549	1239
535	70	0 17	34655	74	243	743
2153	669	.	.	1036 1049	184 1053	1 569	0 32	113373	578	1023	1171
1233	81	0 24	56708	1469	700	1108
551	1558	.	17 1141	172 716	111 88	.	.	.	759	.	.	2 46	63249	417	328	467
2221	.	.	.	657	138	0 35	90015	1252	564	787
2437	1074	.	.	492 728	347 1339	.	.	5 563	31 1237	.	.	0 48	57234	338	688	315
2035	313	11 632	.	196 499	13 7	0 24	55360	1466	347	1599
16003	406	20 1346	163 261	4788 307	1235 462	1 569	7 1331	31 1237	.	.	.	0 43	662530	45	7195	292

Korlátolt forgalmú birtokok összesítése mivvelési ágak szerint.

I. Duna

Vármegyék	Korlátolt forgalmú birtokok														Szabad		
	Rét		Legelő		Nádas		Szőlő		Erdő		Földadó alá nem eső terméketlen		Összes			Szántóföld	
	kat. h.	öl	kat. hold	öl	kat. h.	öl	kat. h.	öl	kat. hold	öl	kat. hold	öl	kat. hold	öl	%	kat. hold	öl
	47		48		49		50		51		52		53			54	
Árva	2048	1223	30029	357	95714	1133	9175	1136	140159	1527	39·98	139457	688
Bars	7691	1478	18744	1044	14	995	45	917	102713	1443	14107	888	166333	1178	35·34	181143	132
Esztergom	2637	118	13713	963	165	1270	182	669	26011	579	10892	194	76074	335	40·95	79959	902
Hont	7460	841	28792	733	8	682	158	1292	102721	1031	16117	795	178808	1089	38·94	159007	1497
Liptó	5414	484	46261	752	155028	1539	14012	132	224338	468	58·92	59288	110
Nógrád	9514	1028	41606	917	39	199	99	849	60434	136	18501	1348	157330	332	21·90	270902	866
Nyitra	11345	306	47264	763	178	1123	156	1244	90541	209	31992	145	247336	244	25·92	461143	449
Pozsony	10437	259	30011	457	290	769	233	742	81624	238	34410	119	204780	1168	27·10	381775	179
Trencsén	2418	1341	60610	1379	.	.	.	600	87075	1022	34544	1051	198055	52	25·51	251959	343
Túróc	2211	1432	10701	821	43253	335	4563	1593	70034	1472	35·88	49729	834
Zólyom	14075	303	28342	431	206191	287	8044	405	263955	1594	57·99	70755	1176
Összesen	75255	813	356078	617	697	238	876	1513	1056310	452	196361	1456	1927757	1509	33·80	2105121	776

II. Duna

Baranya	20108	839	97251	1577	8604	5	593	1417	115591	178	44759	519	366338	309	40·74	342991	333
Fejér	9736	1536	36508	1043	2089	1167	145	343	29350	376	18728	418	171944	1401	24·03	369943	852
Győr	6291	544	14475	118	472	691	86	1249	9977	977	10457	1298	64572	331	24·33	130900	296
Komárom	17922	277	34448	947	1952	1269	178	1239	47811	543	19674	1233	184092	965	37·49	215595	1541
Moson	22361	530	23541	863	859	242	95	918	10653	631	48334	1118	141299	319	40·24	151827	1165
Somogy	21927	195	75211	1113	945	827	220	1232	130146	331	57180	313	405028	960	34·76	459276	1031
Sopron	25323	1116	33691	628	754	1255	245	1340	95521	1517	47535	938	260432	1371	46·30	227721	1368
Tolna	13354	627	45053	108	1756	549	236	484	34471	621	22044	139	180493	262	29·23	295345	466
Vas	12334	78	18774	489	.	.	101	1410	71090	223	27325	232	170255	1321	17·90	420379	138
Veszprém	10273	1033	45558	443	724	1252	125	984	101155	1159	37503	1439	253264	1168	36·84	275909	1313
Zala	30247	909	75245	439	899	946	749	589	165230	557	65143	1592	393725	97	38·22	332321	603
Összesen	189930	1289	499759	1368	19059	203	2780	5	811004	713	399237	1339	2591497	504	33·50	3222212	1106

Szabad forgalmú birtokok összesítése művelési ágak szerint.

bal partja.

forgalmú birtokok														A 45-62 rovatok együttes összege				
Kert		Rét		Legelő		Nádas		Szőlő		Erdő		Földadó alá nem eső terméketlen		Összes				
kat. h.	öl	kat. hold	öl	kat. hold	öl	kat. hold	öl	kat. hold	öl	kat. hold	öl	kat. hold	öl	kat. hold	öl	%	kat. hold	öl
55		56		57		58		59		60		61		62			63	
1412	1859	32898	472	14801	1526	19261	1176	2611	1252	210444	78	60'02	350604	.
5194	666	34969	555	11240	420	4	1589	3076	1523	63192	406	5473	1531	304295	422	64'66	470629	.
1181	974	4846	260	4469	699	202	298	7961	1068	8107	181	2965	33	109692	1215	59'05	185767	.
6297	1069	35750	901	21806	615	9	681	7505	1327	44314	363	5713	458	280405	511	61'06	459214	.
1411	465	37768	874	16995	1098	35751	984	5534	801	156749	1132	41'08	381588	.
8142	1566	55309	52	56754	517	33	1349	10652	776	146160	37	13174	905	561129	1268	78'10	718460	.
12834	1213	52070	751	36693	960	3097	257	6182	772	119967	119	15205	35	707193	1356	74'08	954530	.
7383	1113	44452	934	22970	1460	777	96	7748	1520	72228	643	13593	887	550930	432	72'90	755711	.
7622	1396	32948	160	95538	1219	.	.	103	67	177406	1150	12677	413	578255	1548	74'49	776311	.
891	592	15431	1314	12912	834	44917	121	1258	1233	125141	128	64'12	195176	.
2881	1534	56449	786	10093	1395	47912	850	3134	665	191228	6	42'01	455184	.
55255	747	402394	659	304277	1143	4124	1070	43231	653	779218	1230	81342	213	3775466	91	66'20	5703224	.

jobb partja.

15728	3	60719	1371	17135	1075	946	337	48391	1557	34280	1541	12609	1474	532803	1291	59'26	899142	.
8176	274	37195	213	58418	1437	2273	1351	17942	840	31431	95	18176	1537	543608	199	75'97	715553	.
2720	292	22354	1253	20498	1069	1084	1317	3834	958	10443	1316	9023	1163	200865	1269	75'67	265438	.
3224	1129	34129	1083	18434	559	3347	640	6573	631	15323	283	9741	1164	306920	635	62'51	491013	.
1353	1149	27384	1198	5914	789	952	235	3693	695	9838	738	8875	112	209339	1281	59'76	351139	.
9577	357	69367	1375	42795	1307	1085	257	24934	1256	115705	1342	37504	115	760247	640	65'24	1165276	.
5592	761	23109	1302	10395	1333	569	1142	9514	319	20766	324	4449	80	302119	229	53'70	562602	.
4481	1041	34454	973	36028	1365	926	45	33139	855	19716	1282	11904	111	435996	1338	70'72	616490	.
10997	463	34659	745	48848	521	.	.	8302	1240	197209	364	10679	8	731075	279	82'10	951331	.
6235	1193	33418	1090	37952	1472	572	1064	7211	1516	63438	193	9524	591	434264	432	63'16	687529	.
19323	801	92989	487	45077	1290	1067	796	30842	1222	93590	339	21172	315	636334	1503	61'78	1030110	.
87410	1063	519733	1445	341551	1017	12325	784	194331	1489	612294	317	153665	275	5144125	1096	66'50	7735623	.

Korlátolt forgalmú birtokok megoszlása.

III. Duna-

Vármegyék	Kincstári birtok			Vallás és közalapítványi birtok			Vasutak birtokában			Hitbizományi birtok			Testületek		
	kat. h.	□ öl	%	kat. h.	□ öl	%	kat. h.	□ öl	%	kat. h.	□ öl	%	kat. h.	□ öl	%
	1			2			3			4			5		
Bács-Bodrog . .	137733	496	7·65	9430	710	0·52	592	1483	0·03	11	17	0·00	318389	1255	17·68
Csongrád . . .	12	1268	0·00	.	1548	0·00	879	1107	0·14	79415	976	12·90	120913	1318	19·63
Heves	268	472	0·04	831	1397	0·13	753	668	0·12	44831	125	6·88	73327	215	11·25
Jász-N.-K.-Sz. .	604	1254	0·07	12375	818	1·36	696	136	0·08	15993	1287	1·76	117989	560	12·98
Pest-P.-S.-Kiskun	93686	24	4·15	20733	932	0·92	2583	939	0·12	60580	632	2·68	286634	514	12·69
Budapest fő- és székvaros . .	1338	116	3·99	3	1128	0·02	786	277	2·31	438	1103	1·31	9175	133	27·32
Összesen .	283648	430	3·73	43376	188	0·69	6291	1360	0·10	201270	940	3·21	926429	795	14·78

IV. Tisza

Abauj-Torna . .	8354	347	1·42	2155	1417	0·37	815	1503	0·14	31280	134	5·41	81887	1180	14·17
Bereg	115	1145	0·02	.	.	.	337	1516	0·05	246002	1214	37·40	85307	353	12·97
Borsod	45291	1578	7·23	2327	1403	0·45	635	693	0·10	17527	93	2·80	69167	401	11·04
Gömör és Kishont	5668	387	0·76	.	.	.	669	180	0·09	136236	683	18·28	50928	855	6·83
Sáros	14688	261	2·36	2264	1181	0·36	716	282	0·12	2356	92	0·38	124932	1515	20·09
Szepes	21437	8	3·35	1538	1393	0·24	432	940	0·07	35796	1536	5·60	168923	1087	26·44
Ung	169663	530	30·20	1402	183	0·25	261	1044	0·05	6840	851	1·22	54091	567	9·63
Zemplén	1781	1371	0·16	3070	1272	0·28	1610	1500	0·15	101555	1075	9·31	138700	1318	12·72
Összesen .	267000	827	4·84	13260	449	0·24	5479	1258	0·10	577595	928	10·46	773939	876	14·02

V. Tisza

Békés	711	270	0·11	30984	635	4·89	27361	852	4·32
Bihar	12369	1249	0·67	.	.	.	1904	115	0·10	12964	481	0·70	211116	149	11·45
Hajdú	118	1429	0·02	20935	1584	3·61	584	379	0·10	11614	732	2·00	174044	582	29·97
Máramaros . . .	531909	678	31·49	.	.	.	590	273	0·04	.	.	.	326360	473	19·32
Szabolcs	3118	539	0·39	.	.	.	658	374	0·08	23996	1139	2·98	53448	365	6·63
Szatmár	53036	597	4·89	.	.	.	100	1473	0·01	71430	1579	6·58	130053	758	11·98
Szilágy	1	1280	0·0	664	445	0·10	161	1333	0·02	6797	812	1·03	76460	693	11·53
Ugocsa	159	194	0·08	.	.	.	275	1357	0·13	.	.	.	25133	272	11·98
Összesen .	600763	1166	8·00	21600	429	0·29	4986	774	0·07	157738	578	2·10	1024027	944	13·63

Korlátolt forgalmú birtokok megoszlása.

Tisza köze.

birtokai			Egyházi jellegű birtokok														
egyesületek, gyárak, iparvállalatok			Érsekségek (metropolita) püspökség						Káptalanok								
			róm. kath.			gör. kath.			gör. keleti			róm. kath.			gör. kath.		
kat. h.	□ öl	%	kat. h.	□ öl	%	kat. h.	□ öl	%	kat. h.	□ öl	%	kat. h.	□ öl	%	kat. h.	□ öl	%
6			7			8			9			10			11		
3370	589	0'18	21128	319	8335	189	1'64
2986	601	0'49
1210	1221	0'19	68866	752	10'56	21953	1220	3'37	.	.	.
5024	990	0'55	9155	667	1'01	.	.	.
1609	190	0'07	79424	72	99	799	3'52	45199	1005	2'00	.	.	.
1084	1157	3'08	.	366	59	.	4	448	0'02	.	.	.
15285	1548	0'24	169418	1509	8434	1047	2'84	76313	140	1'21	.	.	.

jobb partja.

440	334	0'08	4146	847	0'73	8016	992	1'39	.	.	.
1864	762	0'28	14	790	.	56	716	0'01
6929	1092	1'10	5760	1092	.	2454	420	1'31	.	.	.	31706	801	5'05	.	.	.
49376	278	6'62	4946	1569	0'66	166	1335	0'02	.	.	.
3374	260	0'54	1096	0'00	.	.	.	533	612	.	11	445	0'09
4467	689	0'70	25083	212	3973	1563	4'55	3539	815	0'55	.	.	.
101	335	0'02	.	304	120	1396	0'02	674	1087	.	1108	205	0'32
5091	602	0'47	564	1345	.	3405	707	0'36	.	.	.	832	475	.	634	1058	0'13
71644	1152	1'30	40516	1359	.	5916	1339	.	4094	1359	0'92	45469	1317	.	1754	108	0'85

bal partja.

9720	1131	0'53	185014	378	.	139353	1222	17'59	.	.	.	69737	1193	.	4735	1487	4'03
669	451	0'12	5798	597	1'00	.	.	.
602	1003	0'04
2265	1462	0'28	166	560	0'02	47846	190	5'94	.	.	.
62	80	0'01	26	463	0'0	292	103	0'03	.	.	.
38	1155	0'01
.	23	313	0'01	.	.	.
13859	482	0'18	185206	1401	.	139353	1222	4'32	.	.	.	123697	796	.	4735	1487	1'71

Korlátolt forgalmú birtokok megoszlása.

III. Duna-

Vármegyék	Egyházi jellegű birtokok																	
	Apátságok és prépostságok			Rendházi szervezetek						Protestáns egyházi alapok			Unitárius					
				róm. kath.			kalugyerek			helv. hitv.						ágostai hitv.		
	kat. h.	ööl	%	kat. h.	ööl	%	kat. h.	ööl	%	kat. h.	ööl	%	kat. h.	ööl	%			
12			13			14			15			16			17			
Bács-Bodrog				87	1490		2147	906	0'13									
Csongrád				49	817	0'01												
Heves	587	163	0'09	107	1240	0'02												
Jász-N.-K.-Sz.	1270	645	0'14	4024	694	0'44				7888	604	0'87						
Pest-P.-S.-Kiskun				312	728	0'02												
Budapest fő- és székváros		301		105	926	0'32												
Összesen	1857	1109	0'03	4687	1095		2147	906	0'11	7888	604	0'13						

IV. Tisza

Abauj-Torna	11634	1022	2'02	4654	115	0'81													
Bereg				1741	476	0'26													
Borsod				48	855	0'01					963	0'00							
Gömör és Kishont	1312	365	0'18	10	656	0'00													
Sáros				107	1187	0'02							1	1151	0'00				
Szepes				423	64	0'07							83	798	0'01				
Ung	1663	7	0'30	116	787				1273	0'02									
Zemplén	9865	390	0'90	75	380	0'01				2561	98	0'23							
Összesen	24475	184	0'44	7176	1920				1273	0'13	2561	1061		85	349	0'05			

V. Tisza

Békés																		
Bihar	20742	1074	1'13	4226	1129	0'23				31	456	0'0						
Hajdú				84	656	0'01				261	266	0'04						
Máramaros				181	118		340	896	0'02									
Szabolcs	2847	710	0'36	1079	1491	0'13				3378	207	0'42						
Szatmár				2635	1409	0'25				951	994					800	1498	0'16
Szilágy				1775	1147	0'27												
Ugocsa																		
Összesen	23590	184	0'31	9933	1150		340	896	0'13	4617	323					800	1498	0'07

Korlátolt forgalmú birtokok megoszlása.

Tisza köze.

E g y e s e g y h á z k ö z s é g e k b i r t o k a i																			
Római katolikus				Görög katolikus				Görög keleti				Evang. helvét hitvallású				Evang. ágostai hitvallású			
egyház		lelkész		egyház		lelkész		egyház		lelkész		egyház		lelkész		egyház		lelkész	
kat. h.	öl	kat. h.	öl	kat. h.	öl	kat. h.	öl	k. h.	öl	k. h.	öl	kat. h.	öl	kat. h.	öl	kat. h.	öl	kat. h.	öl
18		19		20		21		22		23		24		25		26		27	
2320	340	3317	399	219	370	348	917	3323	722	3247	908	176	641	446	1014	155	1486	641	108
872	829	732	1073	153	731	.	.	725	470	82	1144	108	1509	.	.
3351	89	4366	482	2	1333	.	.	633	30	391	364
1543	504	2918	1156	81	851	.	.	2779	822	463	926	41	1166	76	674
2129	1073	6088	308	124	11	268	180	3276	266	2043	1395	1144	964	589	675
14	310	16	819	102	1237	.	.	17	1319	9	134	2	922	.	.
10780	1545	17439	1037	219	370	348	917	3788	185	3515	1038	7613	348	3437	177	1453	1247	1306	1457

jobb partja.

1570	1287	2919	1059	643	1531	730	1505	1740	128	2050	725	91	513	117	208
149	334	269	336	3352	697	2360	1231	1745	537	1294	71
1190	966	2914	374	165	1576	431	394	49	54	.	.	1634	568	2591	373	31	656	64	612
712	1433	1230	133	29	933	75	932	1472	960	890	135	1929	209	650	74
1331	712	3036	235	1477	224	3573	992	311	.	.	.	403	1009	263	660
1415	1333	3113	474	123	613	324	1030	692	731	199	992
995	426	463	1214	3033	5	1492	736	22	341	9	1566	520	303	425	1021
2255	170	5602	1164	2730	405	4917	1042	7	1312	43	376	2546	340	2527	197	20	1125	42	637
9671	311	19604	1239	11560	1239	14406	1512	79	107	53	342	9659	947	9773	977	3163	1043	1342	33

bal partja.

336	1475	723	51	29	993	37	1443	250	1053	163	1123	2049	534	421	371	907	513	313	136
1735	1353	1332	576	1333	1302	910	1507	3217	212	1203	522	7032	451	1360	1372	2	1253	.	.
370	262	554	1337	237	691	313	672	4534	559	66	1315	7	591	.	.
95	340	139	374	5595	105	4444	413	1154	437	69	1446
2010	1239	2033	1179	1624	233	1371	1357	4462	1313	2305	733	223	46	9	16
1561	792	365	1533	5435	417	1941	47	49	367	.	.	6024	373	1645	565	53	1333	2	390
1375	1036	139	34	9023	667	605	1091	130	1032	13	631	2734	1263	126	1400	13	950	.	.
156	257	493	633	2795	711	340	1152	936	767	216	426
3692	359	6336	1067	26674	324	10465	1232	3647	1114	1390	631	29073	1507	6713	133	1212	1436	329	592

Korlátolt forgalmú birtokok megoszlása.

III. Duna-

Vármegyék	Egyes egyházközségek birtokai										Nevelési célokra szolgáló birtokok					
	Unitárius				Mózes hitvallású (izraelita)				Az összes egyházak alapja	A lelkészek javadalma	Államiak				Állami és községi iskolák	
	egyház		lelkész		egyház		rabbi				m. kir. egyetem		Theresianum			
	kat. h.	öl	kat. h.	öl	kat. h.	öl	kat. h.	öl	%	kat. h.	öl	kat. h.	öl	kat. h.	öl	
28		29		30		31		32	33		34		35			
Bács-Bodrog					108	941	39	871	0·63	0·45				488	995	
Csongrád	1	61			11	181			0·30	0·13						
Heves					28	88			0·69	0·73					141	
Jász-N.-K.-Sz.					28	1137			0·49	0·38				206	454	
Pest-P.-S.-Kiskun					69	1248			0·30	0·40				281	1350	
Budapest fő- és székváros		600			10	898			0·44	0·08	9	1520		8	545	
Összesen	1	661			246	1288	39	871	0·46	0·42	9	1520		980	285	

IV. Tisza

Abauj-Torna					39	248			0·71	1·01				156	1817
Bereg		477			28	1386			0·80	0·60	236	1450		186	1488
Borsod					42	1891			0·50	0·96				66	1084
Gömör és Kishont					6	386			0·56	0·39				104	1846
Sáros					15	920			0·53	1·10				110	1275
Szepes					5	153			0·35	0·65				71	887
Ung					30	605			0·82	0·43				191	1475
Zemplén					104	114	12	915	0·70	1·21				559	139
Összesen		477			272	353	12	915	0·62	0·82	236	1450		1448	1006

V. Tisza

Békés					16	1549			0·65	0·26					
Bihar					69	1522			0·76	0·26				615	1585
Hajdú					30	312			0·89	0·16			27	554	429
Máramaros					49	316			0·40	0·28				645	677
Szabolcs					89	97			1·04	0·78				47	578
Szatmár	100				58	963			1·23	0·41				131	491
Szilággy	169	355			18	50			2·11	0·13				360	1256
Ugocsa					20	515			1·88	0·74				64	522
Összesen	269	355			347	524			0·93	0·34			27	554	2294

Korlátolt forgalmú birtokok megoszlása.

Tisza köze.

Nevelési célokra szolgáló birtokok													Korlátolt forgalmú birtokok összesítése művelési ágak szerint							
Felekezeti iskolák													Az összes iskolák alapja		Szántóföld		Kert			
róm. kath.		görög kath.		gör. kel.		helvét hitvallású		ágostai hitvallású		unitárius		Mózes hitvallású		egyesült protestáns közös tanintézetek		%	kat. hold		öl	
kat.h.	öl	kat.h.	öl	kat.h.	öl	kat.h.	öl	kat.h.	öl	kat.h.	öl	kat.h.	öl	kat.h.	öl		kat. hold	öl	kat. hold	öl
36		37		38		39		40		41		42		43		44	45		46	
1636	342	32	327	1061	1216	260	1388	384	1579			54	278			0.22	191005	1088	857	1358
112	1850					1	410		41			1	183			0.02	68842	1378	187	375
486	1297					279	61					296				0.12	54480	1124	663	778
358	1357					1604	1489	41	678	370						0.24	48778	651	265	429
3750	27			66	1476	2241	1077	683	1016			1	293			0.31	145415	284	974	1225
8	958					4	1554					1	936			0.10	3942	914	242	460
6353	531	32	327	1123	1092	4392	1174	1110	114	370	58	336				0.22	511965	589	3190	1425

jobb partja.

1050	531	146	144			805	778	112	679							0.39	24632	1275	747	26
121	673	1775	314			771	1548									0.47	26077	1400	521	110
1338	980	130	734			1445	149	51	872			15	65			0.49	35762	1285	650	147
654	614	36	1			699	534	791	722					8	149	0.31	14820	739	822	590
945	1266	1054	937			467	314	194				227				0.39	17888	695	685	570
818	689	127	93					188	742							0.20	16770	1080	349	90
199	161	1003	713	23	297	290	227					10	212			0.30	18531	581	794	158
356	3	679	635	13	704	505	1555	24	1363							0.20	54476	67	1137	128
5484	67	4952	371	36	1001	4518	458	1482	1372			25	504	8	149	0.33	208960	722	5706	219

bal partja.

498	568	46	19	4	1287	1056	984	498	1069							0.33	26978	985	168	1487
475	1595	426	967	694	1172	1477	244									0.20	99166	639	650	803
80	616	61	276			187	1490									0.14	47765	973	156	514
40	592	1644	1216			78	1299									0.14	7497	643	349	1247
463	171	192	1140			956	1576	3	933			185				0.20	58525	702	126	661
534	1490	975	896			873	346					60				0.23	33954	444	490	1342
21	1383	419	1125		705	158	802		240							0.15	8694	1464	204	1567
103	1505	248	633			109	1571									0.25	3679	1508	84	567
2218	1520	4014	1472	700	1564	4399	312	502	692			245				0.19	286262	958	2232	188

Korlátolt forgalmú birtokok összesítése mivelési ágak szerint.

III. Duna-

Vármegyék	Korlátolt forgalmú birtokok														Szabad			
	Rét		Legelő		Nádas		Szőlő		Erdő		Földadó alá nem eső terméketlen		Összes			Szántóföld		
	kat. h.	öl	kat. hold	öl	kat. h.	öl	kat. h.	öl	kat. hold	öl	kat. hold	öl	kat. hold	öl	%	kat. hold	öl	
47		48		49		50		51		52		53			54			
Bács-Bodrog . .	32796	1161	147073	432	10940	1305	127	244	67959	1334	73718	1469	524480	341	29	13	1085906	792
Csongrád . . .	27065	164	71848	833	1197	842	584	698	9450	123	23386	454	207061	1167	33	63	279883	55
Heves	17214	404	60331	1592	565	1391	324	1379	63412	993	20737	898	222781	499	34	19	263460	871
Jász-N.-K.-Sz. .	9087	1271	89969	235	593	56	58	75	1223	1345	35187	777	185163	39	20	37	504144	196
Pest-P.-S.-Kiskun	43485	492	194311	398	11017	1219	708	131	124265	182	93394	508	613571	1239	27	18	956329	826
Budapest fő- és székváros . . .	809	1523	1388	1430	36	547	137	1253	2440	1508	4095	273	13093	1508	38	99	9237	648
Összesen . . .	180459	215	564923	60	24351	60	1940	580	273752	685	255569	1179	1766151	1593	28	17	3098961	188

IV. Tisza

Abauj-Torna . .	6885	1057	22585	1306			338	299	94307	225	16068	1556	165565	944	28	65	211736	358
Bereg	16464	1205	40680	1445	25	271	220	1016	237968	366	25774	996	347733	409	52	86	164488	1341
Borsod	9260	638	45505	187	233	169	254	378	79150	588	23696	1302	194512	1494	31	04	224044	778
Gömör és Kishont	11682	1116	21225	1233			17	1051	193056	1004	17029	1291	258655	624	34	70	170871	1495
Sáros	2762	1102	41862	1019					74131	48	24238	1277	161568	1511	25	98	234650	1472
Szepes	11107	53	34089	313					188290	54	22678	952	273234	942	42	78	190611	1261
Ung	12724	764	31785	706			99	630	168062	159	12758	973	244755	771	43	58	130898	178
Zemplén	16862	673	84102	326	188	1319	564	770	97458	1206	37914	648	292704	837	26	83	349601	1185
Összesen . . .	87250	208	321337	635	447	159	1494	944	1132924	450	180160	995	1938730	1132	35	12	1676904	68

V. Tisza

Békés	6048	848	13327	1311	476	375	76	935	4546	284	14798	1310	66921	1135	10	56	407642	873
Bihar	23720	859	175503	210	1218	57	366	1336	342581	1391	51254	1157	694462	102	37	65	659770	839
Hajdú	10274	1096	113403	215	2001	1450	50	219	27052	16	20308	193	221011	1476	38	06	249457	999
Máramaros . .	17680	103	92531	1090					723688	1408	27142	1415	873890	1106	51	73	178301	1252
Szabolcs . . .	13633	1061	40273	1026	1849	326	75	1575	10216	612	30443	770	155144	333	19	25	438153	886
Szatmár	12849	184	40299	920	1081	992	23	699	144649	117	46390	474	279738	372	25	78	438831	863
Szilágy	3057	156	25452	1564			134	164	44100	1469	20128	206	101773	190	15	35	259568	961
Ugocsa	1100	1104	5177	1030		235	21	1327	15789	1027	5822	830	31676	1228	15	07	85718	170
Összesen . . .	83364	611	506469	966	6627	235	748	1505	1317624	1524	216238	1555	2424618	1142	33	27	2717444	443

Szabad forgalmú birtokok összesítése mivvelési ágak szerint.

Tisza köze.

forgalmú birtokok														A 45-62 rovatok együttes összege				
Kert		Rét		Legelő		Nádas		Szőlő		Erdő		Földadó alá nem eső terméketlen		Ö s s z e s				
kat. h.	öl	kat. hold	öl	kat. hold	öl	kat. hold	öl	kat. hold	öl	kat. hold	öl	kat. hold	öl	kat. hold	öl	%	kat. hold	öl
55		56		57		58		59		60		61		62			63	
12387	1234	39361	430	54764	676	10060	238	21114	92	21180	224	31331	773	1276105	1259	70.87	1800586	
2008	471	42850	475	49206	439	2463	1563	12916	925	3843	1117	15662	188	408834	433	66.38	615896	
6890	93	40690	1533	40593	10	938	1231	14428	49	51591	1264	10267	850	428860	1101	65.81	651642	
4362	456	82433	1428	89220	1362	3527	426	10101	1164	4371	308	25803	1021	723964	1561	79.63	909128	
13819	1308	199983	1493	202273	985	27765	257	61778	1311	120548	1155	61627	1076	1644127	361	72.82	2257699	
1643	981	2299	481	1009	470	11	1241	1833	1287	729	27	3725	1357	20491	92	61.01	33585	
41111	1343	407619	1040	437067	742	44767	156	122173	28	202265	395	143418	415	4502384	7	71.83	6268536	

jobb partja.

8795	1459	36204	1573	30507	1338			6822	505	111670	1537	6519	236	412257	656	71.35	577323	
7546	353	62471	726	36309	1199	111	644	3535	469	24307	303	11100	456	310120	1191	47.14	657354	
9997	32	45843	707	36721	261	749	1363	13338	1062	86013	306	15020	397	432228	106	68.96	626741	
7312	1538	76707	1155	47180	650			1248	361	176912	149	6647	378	436830	976	65.30	745486	
10250	968	29151	41	39726	1313					137303	924	9182	171	460265	89	74.02	621334	
2438	1443	57560	1200	19010	358					80702	1071	15158	1225	365533	658	57.22	633818	
10376	1304	44437	1240	28721	972			1544	701	93959	85	6347	1149	316835	329	56.42	561591	
14939	1199	89545	1466	89747	859	394	1113	16340	417	206758	572	30682	352	793060	763	73.17	1090765	
71758	346	441973	108	328075	1100	1255	1520	43379	315	917627	647	101157	1164	3532131	463	64.88	5520912	

bal partja.

2991	77	39521	1147	84159	536	4077	935	6100	205	6237	1236	15327	206	566557	465	89.44	633479	
12439	1544	140750	545	118595	1048	5371	279	16509	78	167175	17	29269	345	1149930	1493	62.35	1844393	
1361	741	47430	1130	41592	1036	2372	962	5769	26	2320	675	9400	955	359705	124	61.94	580717	
2065	1291	302059	680	117342	141					200861	936	14177	944	815308	494	48.27	1689199	
2947	248	58948	750	53577	1459	7582	526	5225	339	31598	910	52959	449	650992	1267	80.75	806137	
10367	1076	132633	1539	57331	236	3127	1460	5349	276	115732	1099	42256	1079	805680	1223	74.22	1085419	
7617	1092	76178	507	53923	676	153	730	8538	581	142401	1133	12762	480	561193	1410	84.65	662972	
3321	396	31257	1525	17231	1536	21	1026	1479	1152	33956	524	5495	393	178532	372	84.93	210209	
43162	65	828330	1423	544304	313	22711	1113	49020	1557	700234	280	132143	54	5037906	453	67.73	7512525	

Korlátolt forgalmú birtokok megoszlása.

VI. Tisza-

Vármegyék	Kincstári birtok			Vallás és közalapítványi birtok			Vasutak birtokában			Hitbizományi birtok			Testületek		
	kat. h.	□ öl	‰	kat. h.	□ öl	‰	kat. h.	□ öl	‰	kat. h.	□ öl	‰	községek és közbirtokosságok		
													kat. h.	□ öl	‰
1	2			3			4			5					
Arad	108067	267	10'20	5150	58	0'49	862	76	0'08	19806	911	1'87	164630	824	15'53
Csanád	61130	258	20'55	.	.	.	319	333	0'11	1715	202	0'58	15264	212	5'13
Krassó-Szörény	385756	436	20'09	9585	956	0'50	1392	624	0'07	3313	50	0'17	538008	381	28'02
Temes	168871	1187	13'10	35534	254	2'77	1781	164	0'14	2570	173	0'20	164793	731	12'83
Torontál	107490	26	6'15	2667	25	0'15	761	785	0'04	.	.	.	263957	1119	15'09
Összesen	880815	574	13'16	52937	174	0'84	5066	382	0'08	27404	1336	0'43	1146654	67	18'16

VII. Erdélyi

Alsó-Fehér	27438	1486	4'41	.	.	.	534	1261	0'09	.	.	.	131940	287	21'20
Beszt.-Naszód	517	0'0	.	.	.	72	1130	0'01	.	.	.	411661	793	56'83
Brassó	51	1134	0'03	.	.	.	481	515	0'18	.	.	.	152310	1096	58'51
Csik	9	1290	0'0	374781	1068	44'26
Fogarás	44246	1245	10'46	169070	584	39'96
Háromszék	32	1551	0'0	318575	1552	45'76
Hunyad	153055	1284	11'27	.	.	.	1161	1061	0'09	.	.	.	346904	4	25'55
Kis-Küküllő	264	1206	0'09	.	.	.	50449	988	16'90
Kolozs	66739	139	7'68	16837	178	1'95	858	980	0'10	5451	201	0'63	112175	1534	12'91
Maros-Torda	79661	1325	10'96	.	.	.	23	229	0'0	.	.	.	133739	755	18'39
Nagy-Küküllő	357	955	0'06	.	.	.	733	623	0'13	.	.	.	213037	410	36'78
Szeben	32756	1046	5'23	.	.	.	137	639	0'02	.	.	.	361480	760	57'74
Szolnok-Doboka	28635	605	3'46	.	.	.	118	588	0'01	.	.	.	95951	396	11'60
Torda-Aranyos	56429	123	9'25	.	.	.	458	617	0'08	.	.	.	102969	1531	16'87
Udvarhely	48	518	0'01	.	.	.	120	595	0'03	.	.	.	74395	672	14'57
A terület összege	489464	418	4'91	16837	178	0'17	4964	1444	0'05	5451	201	0'05	3044443	1230	30'55

Országos

Duna bal partja	337998	1160	5'93	34775	1034	0'61	5385	39	0'10	287655	1147	5'04	989497	178	17'35
Duna jobb partja	26725	143	0'34	66033	592	0'85	9349	1464	0'12	1092793	699	14'13	769744	1264	9'95
Duna-Tisza köze	233643	430	3'73	43376	183	0'69	6291	1360	0'10	201270	940	3'21	926429	795	14'78
Tisza jobb partja	267000	827	4'84	13260	449	0'24	5479	1258	0'10	577595	923	10'46	773939	876	14'02
Tisza bal partja	600763	1166	8'00	21600	429	0'29	4986	774	0'07	157788	578	2'10	1024027	944	13'63
Tisza-Mar. szöge	830815	574	13'16	52937	174	0'84	5066	382	0'08	27404	1336	0'43	1146654	67	18'16
Erdélyi várm.	489464	418	4'91	16837	178	0'17	4964	1444	0'05	5451	201	0'05	3044433	762	30'55
Összesen	2786410	1518	5'63	248869	1439	0'51	41974	321	0'10	2349969	1029	4'79	8674726	86	17'69

Korlátolt forgalmú birtokok megoszlása.

Maros szöge.

birtokai			Egyházi jellegű birtokok														
egyesületek, gyárak, iparvállalatok			Érsekségek (metropolita) püspökség						Káptalanok								
			róm. kath.			gör. kath.			gör. keleti			róm. kath.			gör. kath.		
kat. h.	□ öl	%	kat. h.	□ öl	%	kat. h.	□ öl	%	kat. h.	□ öl	%	kat. h.	□ öl	%	kat. h.	□ öl	%
6			7			8			9			10			11		
6998	541	0 66	221	197	0 02	.	481
266	1576	0 09	12291	662	4 13
268612	334	13 99	84	515
3827	1097	0 29	2639	1280	.	1	850	.	46	1525	0 20	10207	299	0 80	.	.	.
4939	1490	0 28	4517	1259	0 26	10301	637	0 59	.	.	.
234640	288	4 52	19449	1	.	1	850	.	352	637	0 31	20508	1417	0 33	.	.	.

vármegyék.

285	1169	0 05	12716	1357	.	3087	118	2 53	.	.	.	5179	587	.	835	1491	0 91
222	1460	0 03
636	880	0 25	3	1560	0 0
38	1505	0 0
1	455	0 0
24	824	0 0
2484	1316	0 18
.	.	.	1855	176	.	644	1250	0 84	330	1024	0 11
342	1111	0 04	144	984	0 02
6359	153	0 88	1410
.
249	868	0 04	19	599	0 01
693	34	0 08
164	88	0 03	188	957	0 02
3	666	0 0
11506	924	0 11	14571	1538	.	3681	1368	.	161	1516	0 18	5180	397	.	1361	289	0 07

összeállítás.

17113	1261	0 30	102261	1159	1 80	67692	968	1 19	.	.	.
20705	1081	0 27	168116	224	2 18	147725	1563	1 91	.	.	.
15235	1548	0 24	169418	1509	.	.	2 84	8434	1047	.	.	76313	140	1 21	.	.	.
71644	1152	1 30	40516	1359	.	5916	1339	0 92	4094	1359	.	45469	1317	.	1754	108	0 85
18359	482	0 18	185206	1401	.	139353	1222	4 32	.	.	.	123697	796	.	4735	1487	1 71
234640	288	4 52	19449	1	.	1	850	0 31	352	637	.	20508	1417	0 33	.	.	.
11506	924	0 11	14571	1538	.	3681	1368	0 18	161	1516	.	5180	397	.	1361	289	0 07
434206	236	0 89	699541	736	.	148953	1579	1 76	13043	1359	.	486588	193	.	7851	284	1 01

Korlátolt forgalmú birtokok megoszlása.

VI. Tisza-

Vármegyék	Egyházi jellegű birtokok																	
	Apátságok és prépostságok			Rendházi szervezetek						Protestáns egyházi alapok						Unitárius		
				róm. kath.			kalugyerek			helv. hitv.			ágostai hitv.					
	kat. h.	öb	%	kat. h.	öb	%	kat. h.	öb	%	kat. h.	öb	%	kat. h.	öb	%	kat. h.	öb	%
12			13			14			15			16			17			
Arad				68	1082		4	1580										
Csanád																		
Krassó-Szörény							269	101	0.02									
Temes				17	45		4662	33	0.36									
Torontál	10967	974	0.63	1	852		1175	761	0.06									
Összesen	10967	974	0.16	87	329		6111	875	0.10									

VII. Erdélyi

Alsó-Fehér	1	680	0.0	83	1518		63	292		6858	646	1.10						
Beszt.-Naszód				32	744	0.0												
Brassó				22	1599	0.01												
Csik				76	907	0.01												
Fogarás				5	1096	0.0							24	539	0.01			
Háromszék				181	117	0.03												
Hunyad				228	1044	0.02	10											
Kis-Küküllő				4	640	0.0				1	726		2443	1352	0.82			
Kolozs				428	1285	0.05				1607	1080	0.19				29	671	0.0
Maros-Torda				100	147	0.01				359	81	0.05						
Nagy-Küküllő				51	120	0.01												
Szeben				5	1222	0.0							3	907	0.0			
Szolnok-Doboka				42	725	0.01	18	1431										
Torda-Aranyos				74	107	0.01												
Udvarhely				80	905	0.02												
A kerület összege	1	680	0.0	1413	976		92	123	0.01	8821	938		2471	1198		29	671	0.11

Országos

Duna bal partja	4670	1336	0.08	5243	476	0.09							244	374				
Duna jobb partja.	73887	83	0.95	107809	74	1.40	182	515		1853	774		26	272	0.02			
Duna-Tisza köze.	1857	1109	0.03	4687	1095	0.11	2147	906		7888	604	0.13						
Tisza jobb partja	24475	184	0.44	7176	1320	0.13		1273		2561	1061		85	349	0.05			
Tisza bal partja .	23590	184	0.31	9933	1150	0.13	340	896		4617	323				0.07	800	1493	
Tisza-Mar. szöge	10967	974	0.16	87	329	0.10	6111	875										
Erdélyi várm.	1	680		1413	976	0.01	92	123		8821	938		2471	1198	0.11	29	671	
Összesen	139449	1300	0.29	136351	620	0.30	8874	1388		25242	495		2327	593	0.06	880	569	

Korlátolt forgalmú birtokok megoszlása.

Maros szöge.

E g y e s e g y h á z k ö z s é g e k b i r t o k a i																			
Római katolikus				Görög katolikus				Görög keleti				Evang. helvét hitvallású				Evang. ágostai hitvallású			
egyház		lelkész		egyház		lelkész		egyház		lelkész		egyház		lelkész		egyház		lelkész	
kat. h.	öl	kat. h.	öl	kat. h.	öl	kat. h.	öl	k. h.	öl	k. h.	öl	kat. h.	öl	kat. h.	öl	kat. h.	öl	kat. h.	öl
18	19	20	21	22	23	24	25	26	27	28	29	30	31	32	33	34	35	36	37
214	214	207	472	241	19	118	817	1562	427	2801	364	268	1	225	549	67	675	82	420
188	1297	635	555	95	1163	175	1572	508	455	85	313	230	441	164	1384	113	1342	101	1303
37	1010	489	588	74	906	92	820	1254	1078	10329	102	32	933	.	.	.	725	.	.
200	510	862	254	52	975	527	1160	1944	1224	7720	1002	52	900	84	1259	86	61	77	1356
367	987	749	347	52	1441	104	25	6194	104	5390	1039	114	1452	35	841	222	220	126	1334
958	818	2893	616	516	1304	1018	694	11464	88	26326	1220	698	527	510	833	439	1423	338	1213

vármegyék.

264	464	231	1029	5060	218	224	836	2658	870	54	29	2673	1395	6	269	1777	881	104	881
18	575	.	.	3124	685	317	297	281	313	.	.	245	391	124	1460	2343	1522	250	447
36	385	.	.	1	75	.	.	534	932	13	1107	2	334	.	.	4295	998	.	.
20656	1350	1058	1252	45	1097	.	.	4	1389	.	1541	3	896
2	1042	11	.	427	608	96	628	3285	284	47	501	96	1332	11	.	415	1081	.	.
2292	1042	399	1337	41	455	5	1246	298	847	8	919	6764	676	255	442	145	1302	.	.
221	24	509	23	4506	1305	696	247	2977	365	323	1502	838	925	15	744	234	1368	.	.
193	215	58	176	2170	356	113	333	744	453	21	673	1244	1356	112	734	4102	770	74	678
888	538	481	1488	9270	368	3668	25	2826	1280	1494	1549	5305	681	1450	769	1107	465	262	362
3647	1049	339	30	4833	703	340	713	2045	441	368	1025	9868	770	635	551	1063	1310	25	1421
112	140	21	1409	1118	1471	.	.	1437	322	99	664	288	1232	105	922	13504	206	666	1122
38	319	.	.	480	1549	57	211	2167	1224	46	133	6	768	.	.	5059	1237	332	1469
356	439	.	540	6379	769	923	1124	1337	1307	146	1101	3437	320	185	297	223	1280	62	1186
713	951	66	542	6032	449	525	524	1667	1092	125	1099	2243	654	219	256
1804	1516	1211	983	4	1506	21	1599	61	1260	29	1296	2698	697	514	557	144	848	106	227
31311	1194	4181	809	44047	1514	6994	1388	22378	1179	3281	339	33524	623	3472	345	36662	1122	2154	1312

összeállítás.

13325	471	37352	1191	3	1439	7	1133	2	932	.	.	1234	1433	747	360	2986	793	2037	3
12568	769	37351	263	7	338	27	926	621	604	295	1578	7197	1116	7097	85	2250	517	1550	1571
10730	1545	17439	1037	219	370	343	917	3733	185	3515	1038	7613	343	3437	177	1453	1247	1306	1457
9671	311	19604	1239	11560	1239	14406	1512	79	107	58	342	9659	947	9778	977	3168	1043	1342	33
8692	359	6336	1067	26674	324	10465	1232	3647	1114	1390	631	29078	1507	6713	133	1212	1436	329	592
958	818	2893	616	516	1304	1018	694	11464	88	26326	1220	698	527	510	833	439	1423	338	1213
31311	1194	4181	809	44047	1514	6994	1388	22378	1179	3281	339	33524	623	3472	345	36662	1122	2154	1312
37258	667	125659	1422	33030	1173	33269	1452	46931	1009	35363	943	39007	151	31755	1360	43174	1236	9059	1331

Korlátolt forgalmú birtokok megoszlása.

VI. Tisza-

Vármegyék	Egyes egyházközségek birtokai								Nevelési czélokra szolgáló birtokok							
	Unitárius				Mózes hitvallású (izraelita)				Az összes egyházak alapja	A lelkészek javadalma	Államiak				Állami és községi iskolák	
	egyház		lelkész		egyház		rabbi				m. kir. egyetem		Theresianum			
	kat. h.	öl	kat. h.	öl	kat. h.	öl	kat. h.	öl	%	kat. h.	öl	kat. h.	öl	kat. h.	öl	
28		29		30		31		32	33		34		35			
Arad	14	340	.	.	0·22	0·33	502	1547
Csanád	35	12	.	.	0·38	0·39	27	544
Krassó-Szörény	16	538	.	.	0·07	0·59	179	1054
Temes	14	147	.	.	0·18	0·72	100	492
Torontál	9	1069	.	.	0·39	0·37	120	437
Összesen	89	506	.	.	0·23	0·50	980	874

VII. Erdélyi

Alsó-Fehér	63	645	.	.	6	361	.	.	2·01	0·07	531	803	
Beszt.-Naszód	4	28	.	.	0·83	0·10	1553	96	
Brassó	3	50	1·87	0·01	2	578	
Csik	400	.	.	2·45	0·12	8	348	
Fogaras	1	73	.	.	1·00	0·04	531	1370	
Háromszék	1294	1050	.	.	.	539	.	.	1·58	0·10	352	1307	
Hunyad	3	214	.	.	0·65	0·15	.	.	E. M. K. E. 1120 823	.	1080	1299	
Kis-Küküllő	437	509	10	282	16	500	.	.	2·99	0·13	154	148	
Kolozs	339	1314	51	1531	3	1009	.	196	2·28	0·86	569	882	
Maros-Torda	533	389	69	960	5	1037	.	.	3·03	0·25	401	148	
Nagy-Küküllő	200	1295	33	843	.	327	.	.	2·88	0·16	293	329	
Szeben	1·24	0·07	.	.	E. M. K. E. 11 532	.	8	612	
Szolnok-Doboka	43	269	.	.	7	1101	.	.	1·50	0·16	271	539	
Torda-Aranyos	1953	378	6	1019	1	947	.	.	2·07	0·15	235	189	
Udvarhely	3890	1377	515	1147	.	222	.	.	1·69	0·45	34	1045	
A kerület összege	8811	326	687	982	50	358	3	246	1·77	0·21	.	.	.	1131	1355	6028	98

Országos

Duna bal partja	171	36	5	423	0·31	0·70	4932	389	.	.	1446	1033
Duna jobb partja	260	.	.	206	526	10	1037	0·29	0·61	4612	1120	9567	1512	921	1415
Duna-Tisza köze	1	661	.	.	246	1233	39	871	0·46	0·42	9	1520	.	.	930	285
Tisza jobb partja	477	.	.	272	353	12	915	0·62	0·82	236	1450	.	.	1448	1006
Tisza bal partja	269	355	.	.	347	524	.	.	0·93	0·34	.	.	27	554	2294	779
Tisza-Mar. szöge	89	506	.	.	0·23	0·50	930	874
Erdélyi várm.	8811	326	687	982	50	358	3	246	1·77	0·21	.	.	1131	1355	6028	98
Összesen	9082	979	687	982	1333	936	71	292	0·74	0·48	9791	1279	10727	221	14000	685

Korlátolt forgalmú birtokok megoszlása.

Maros szöge.

Nevelési célokra szolgáló birtokok													Korlátolt forgalmú birtokok összesítése művelési ágak szerint							
Felekezeti iskolák													Az összes iskolák alapja		Szántóföld		Kert			
róm. kath.		görög kath.		gör. kel.		helvét hitvallású		ágostai hitvallású		unitárius		Mózes hitvallású		egyesült protestáns közös tanintézetek		%	kat. hold		öl	
kat.h.	öl	kat.h.	öl	kat.h.	öl	kat.h.	öl	kat.h.	öl	kat.h.	öl	kat.h.	öl	kat.h.	öl		kat. hold	öl	kat. hold	öl
36		37		38		39		40		41		42		43		44	45		46	
109	1287	18	990	813	327	68	529					1428			0.14	43801	1526	953	1310	
284	1270	67	450	225	780	47	595	265	1434			25	619		0.32	64383	1279	385	515	
29	495	11	1150	532	1417	1	1028	1	625						0.04	44225	1556	18363	1297	
381	147	56	744	1203	1499	56	684	53	1534			2	564		0.15	81645	1299	2342	185	
378	1230	18	1381	533	689	25	1574	85	783				743		0.07	103195	494	733	1597	
1183	1229	172	1515	3358	1512	199	1210	406	1176			29	154		0.10	336752	1354	22779	104	

vármegyék.

4	1363	5468	262	172	1385	30	853	245	150	775	847		60		1.16	14499	1222	528	1538
2	861	100	15	33	981		678	77	618						0.25	2474	1389	255	1576
				104	1498			54	120						0.06	6193	82	276	846
37	1241		203												0.01	2433	865	264	701
9	995	70	1042	939	70			9	524						0.37	6026	197	206	898
4	697			10	140	69	246	74	227						0.08	6193	1398	238	1403
2	867	169	138	1503	54	345	1329		478						0.31	6610	1160	537	1460
24	592	65	948	39	721	55	1304	138	597			6			0.16	7421	1489	332	44
43	85	738	535	144	24	150	1064	42	37						0.18	15060	53	763	549
63	119	121	1030	267	641	166	96			5	62				0.14	8108	1160	579	1291
			161	96	599		175	38	1201						0.07	6978	1055	353	962
		18	301	35	816			580	102						0.11	4624	1184	356	1549
11	1245	270	1512	42	481	55	1200	3	1290						0.08	10005	740	744	384
13		1241	845	130	1374			2428	295	124	1408				0.68	6802	896	381	403
559	281			5	1143	367	675	1	199	15	406				0.19	2434	1388	204	780
781	346	3264	592	3525	327	1241	1220	3692	1038	920	1123	6	60		0.27	105368	1485	6024	1584

összeállítás.

8293	1593	3	600			433	361	1739	342	27	478	9	17		0.30	237370	1091	4307	129	
16003	406	20	1346	168	261	4788	807	1235	462	1	569	7	1381	31	1237	0.48	662330	45	7195	292
6353	531	32	327	1128	1092	4392	1174	1110	114		370	58	336		0.22	511965	589	3190	1425	
5484	67	4952	371	36	1001	4518	458	1482	1372			25	504	149	0.33	208960	722	5706	219	
2218	1520	4014	1472	700	1564	4899	312	502	692				245		0.19	286262	958	2232	188	
1183	1229	172	1515	3358	1512	199	1210	406	1176			29	154		0.10	336752	1354	22779	104	
781	346	3264	592	3525	327	1241	1220	3692	1038	920	1123	6	60		0.27	105368	1485	6024	1584	
40318	892	17460	1423	8918	957	20473	742	10169	396	949	940	135	1097	39	1386	0.27	2349710	1444	51935	741

Korlátolt forgalmú birtokok összesítése művelési ágak szerint.

VI. Tisza-

Vármegyék	Korlátolt forgalmú birtokok													Szabad				
	Rét		Legelő		Nádas		Szőlő		Erdő		Földadó alá nem eső terméken		Összes			Szántóföld		
	kat. h.	öl	kat. hold	öl	kat. h.	öl	kat. h.	öl	kat. hold	öl	kat. hold	öl	kat. hold	öl	%	kat. hold	öl	
	47		48		49		50		51		52		53			54		
Arad	7886	1446	117494	1074	212	448	114	1264	113531	1154	30074	132	313070	354	29'54	373807	1444	
Csanád	4610	1277	11638	647	293	763	13	253	3735	230	9155	1008	94215	1172	31'68	172621	1447	
Krassó-Szőrény	19301	438	217225	1038	.	15	629	1248	848161	1327	72646	947	1220554	1466	63'56	292405	180	
Temes	26609	508	139366	259	1282	96	2515	860	88564	1207	65005	136	407830	1350	31'74	622736	648	
Torontál	35992	960	199221	462	2888	314	274	819	8055	2	71004	1376	421360	1224	24'08	1093553	1410	
Összesen	98900	1429	685446	280	4671	36	3547	1244	1062048	720	247886	399	2457032	766	38'92	2555175	329	

VII. Erdélyi

Alsó-Fehér	9088	405	48386	527	60	299	335	853	115080	546	20741	1089	209171	86	33'61	213120	1279
Beszt-Naszód	4087	1060	103393	954	82	1300	2102	892	293913	1523	14155	172	420466	866	58'05	125832	163
Brassó	6799	374	29531	1074	109304	652	6450	233	158555	61	60'91	61832	1347
Csik	13935	1353	105143	1277	264324	1543	10621	748	396724	87	46'85	116423	352
Fogarás	4513	549	46539	153	43	190	.	678	149227	1304	12746	647	219303	716	51'84	98459	949
Háromszék	4944	278	16292	263	3	1427	.	.	234480	1442	13648	1253	325332	1064	47'55	146519	435
Hunyad	7672	609	93128	1526	25	652	101	760	380636	462	30175	185	518888	418	33'22	276727	906
Kis-Küküllő	3848	523	23601	1596	135	201	236	1039	21007	778	9203	837	65787	112	22'04	126565	1125
Kolozs	10612	1471	46016	222	169	833	61	1233	142336	1387	13534	1062	233555	460	26'89	263712	1443
Maros-Torda	4328	725	31132	762	.	1124	59	404	186605	1233	14339	246	245154	595	33'71	189232	442
Nagy-Küküllő	7279	25	53041	342	23	727	138	1375	147820	501	16562	439	232197	626	40'09	190912	1301
Szeben	5750	1052	104297	298	.	.	43	851	269829	912	18692	1463	403595	914	64'46	121103	158
Szolnok-Doboka	4178	409	15303	920	69	1031	60	493	89436	274	19521	1123	139319	579	16'90	300536	769
Torda-Aranyos	5392	1430	33410	254	259	863	25	297	106925	664	19765	1033	177962	1090	29'16	190443	896
Udvarhely	2063	582	14708	1343	.	.	5	1454	57701	1532	9517	411	86636	1140	16'96	123693	540
A kerület összege	94494	1250	769877	311	373	1597	3171	729	2618632	453	234705	1401	3333649	810	38'46	2545170	910

Országos

Duna bal partja	75255	813	356078	617	697	238	876	1513	1056310	452	196361	1456	1927757	1509	33'80	2105121	776
Duna jobb partja	189930	1289	499759	1368	19059	203	2780	5	811004	713	399237	1389	2591497	504	33'50	3222212	1106
Duna-Tisza köze	130459	215	564923	60	24351	60	1940	580	273752	635	255569	1179	1766151	1593	28'17	3098961	188
Tisza jobb partja	87250	208	321837	635	447	159	1494	944	1132924	450	180160	995	1933780	1132	35'12	1676904	68
Tisza bal partja	88364	611	506469	966	6627	235	748	1505	1317624	1524	216288	1555	2424618	1142	32'27	2717444	443
Tisza-Mar. szöge	93900	1429	685446	280	4671	36	3547	1244	1062048	720	247886	399	2457032	766	38'92	2555175	329
Erdélyi várm.	94494	1250	769877	311	373	1597	3171	729	2618632	453	234705	1401	3333649	810	38'46	2545170	910
Összesen	1'55		7'56		0'12		0'03		16'87		3'53					36'56	
	759655	1015	3704391	1037	56726	928	14560	120	8272297	197	1730211	374	16939438	1056	34'56	17920939	620

Szabad forgalmú birtokok összesítése művelési ágak szerint.

Maros szöge.

forgalmú birtokok															A 45-62 rovatok együttes összege			
Kert		Rét		Legelő		Nádas		Szőlő		Erdő		Földadó alá nem eső terméketlen		Ö s s z e s				
kat. h.	öl	kat. hold	öl	kat. hold	öl	kat. hold	öl	kat. hold	öl	kat. hold	öl	kat. hold	öl	kat. hold	öl	%	kat. hold	öl
55		56		57		58		59		60		61		62			63	
12772	904	47775	1450	64603	1557	136	76	9368	357	220400	821	17900	1037	746765	1246	70'46	1059836	.
3120	1599	4927	1136	13680	899	130	1189	2096	1240	167	918	6527	.	203273	428	68'32	297489	.
46104	49	136192	1434	58088	172	2	.	11970	548	137135	720	17764	281	699662	134	36'44	1920217	.
26814	1472	85275	227	22006	116	951	855	43541	682	60984	864	14762	186	877122	250	68'26	1284953	.
17006	87	73199	111	71923	236	5395	154	21647	1201	12751	1883	33012	594	1323489	376	75'92	1749350	.
105818	911	347370	1158	230301	1380	6615	674	88624	828	431439	1506	89966	448	3855312	834	61'08	6312345	.

vármegyék.


8559	686	99827	1247	31505	1505	231	46	7059	298	46613	1367	6298	1486	413216	1514	66'39	622388	.
6804	1132	101249	292	45322	1403	22	1048	1581	647	18921	392	4149	457	303883	734	41'95	724350	.
2890	87	35024	293	177	1316	28	725	1805	971	101758	1589	39'09	260314	.
5271	169	168202	1208	54946	956	95217	549	9965	1479	450026	1513	53'15	846751	.
3246	156	71194	1168	15500	47	21	899	156	1547	13043	236	2109	682	203731	884	48'16	423035	.
7320	1240	61729	1370	7724	562	95	504	.	.	131316	166	4665	1059	359371	536	52'45	635204	.
23418	1108	160722	867	111879	1084	42	226	2926	279	240632	1297	22268	219	833617	1186	61'78	1357506	.
5166	1472	45090	1140	13242	1582	331	1533	8581	104	29910	145	3756	787	232645	1488	77'96	298433	.
16531	1046	137513	243	83399	750	1447	1237	1978	1152	119550	488	10992	1176	635126	1140	73'11	868632	.
14459	1272	79804	1172	35522	770	879	231	3360	798	152295	840	5893	280	431997	1005	66'29	727152	.
6945	584	94969	922	9424	624	77	691	7485	708	32369	1507	4764	1037	346949	974	59'91	579147	.
6712	274	82098	1279	4149	1538	.	.	3786	247	3057	485	3608	1505	222516	686	35'54	626112	.
19638	957	111311	708	73778	1091	655	259	2007	480	169999	1033	9128	474	687055	1021	83'10	826375	.
11912	324	108063	320	50774	1456	1215	195	2231	99	61069	132	6564	288	432278	510	70'84	610241	.
7552	1260	92393	1565	52554	186	.	.	532	1358	132366	90	14571	261	424164	460	83'04	510801	.
146430	517	1449196	994	587904	470	5019	469	42186	1317	1246890	1502	110542	1011	6133341	790	61'54	9966991	.

összeállítás.

55255	747	402894	659	304277	1143	4124	1070	43231	653	779218	1230	81342	213	3775466	91	66'20	5703224	.
87410	1063	519733	1445	341551	1017	12825	784	194331	1489	612294	317	163665	275	5144125	1096	66'50	7735623	.
41111	1343	407619	1040	437067	742	44767	156	122173	28	202265	895	148418	415	4502334	7	71'83	6263536	.
71758	346	441973	108	323075	1100	1255	1520	43379	315	917627	647	101157	1164	3582131	468	64'88	5520912	.
43162	65	828830	1423	544304	318	22711	1118	49020	1557	700281	280	132143	54	5087906	458	67'73	7512525	.
105818	911	347370	1158	230301	1380	6615	674	88624	828	431439	1506	89966	448	3855312	834	61'08	6312345	.
146430	517	1449196	994	587904	470	5019	469	42186	1317	1246890	1502	110542	1011	6133341	790	61'54	9966991	.
1'12		8'97		5'66		0'20		1'19		9'97		1'77						
550947	192	4397669	427	2773432	1370	97319	991	582997	1387	4390020	1577	367240	330	32080667	544	65'44	49020156	.

Év	Január	Február	Március	Április	Május	Június	Július	Augusztus	Szeptember	Október	November	December	Összesen
1851	12	15	18	21	24	27	30	33	36	39	42	45	390
1852	13	16	19	22	25	28	31	34	37	40	43	46	396
1853	14	17	20	23	26	29	32	35	38	41	44	47	402
1854	15	18	21	24	27	30	33	36	39	42	45	48	408
1855	16	19	22	25	28	31	34	37	40	43	46	49	414
1856	17	20	23	26	29	32	35	38	41	44	47	50	420
1857	18	21	24	27	30	33	36	39	42	45	48	51	426
1858	19	22	25	28	31	34	37	40	43	46	49	52	432
1859	20	23	26	29	32	35	38	41	44	47	50	53	438
1860	21	24	27	30	33	36	39	42	45	48	51	54	444
1861	22	25	28	31	34	37	40	43	46	49	52	55	450
1862	23	26	29	32	35	38	41	44	47	50	53	56	456
1863	24	27	30	33	36	39	42	45	48	51	54	57	462
1864	25	28	31	34	37	40	43	46	49	52	55	58	468
1865	26	29	32	35	38	41	44	47	50	53	56	59	474
1866	27	30	33	36	39	42	45	48	51	54	57	60	480
1867	28	31	34	37	40	43	46	49	52	55	58	61	486
1868	29	32	35	38	41	44	47	50	53	56	59	62	492
1869	30	33	36	39	42	45	48	51	54	57	60	63	498
1870	31	34	37	40	43	46	49	52	55	58	61	64	504
1871	32	35	38	41	44	47	50	53	56	59	62	65	510
1872	33	36	39	42	45	48	51	54	57	60	63	66	516
1873	34	37	40	43	46	49	52	55	58	61	64	67	522
1874	35	38	41	44	47	50	53	56	59	62	65	68	528
1875	36	39	42	45	48	51	54	57	60	63	66	69	534
1876	37	40	43	46	49	52	55	58	61	64	67	70	540
1877	38	41	44	47	50	53	56	59	62	65	68	71	546
1878	39	42	45	48	51	54	57	60	63	66	69	72	552
1879	40	43	46	49	52	55	58	61	64	67	70	73	558
1880	41	44	47	50	53	56	59	62	65	68	71	74	564
1881	42	45	48	51	54	57	60	63	66	69	72	75	570
1882	43	46	49	52	55	58	61	64	67	70	73	76	576
1883	44	47	50	53	56	59	62	65	68	71	74	77	582
1884	45	48	51	54	57	60	63	66	69	72	75	78	588
1885	46	49	52	55	58	61	64	67	70	73	76	79	594
1886	47	50	53	56	59	62	65	68	71	74	77	80	600
1887	48	51	54	57	60	63	66	69	72	75	78	81	606
1888	49	52	55	58	61	64	67	70	73	76	79	82	612
1889	50	53	56	59	62	65	68	71	74	77	80	83	618
1890	51	54	57	60	63	66	69	72	75	78	81	84	624
1891	52	55	58	61	64	67	70	73	76	79	82	85	630
1892	53	56	59	62	65	68	71	74	77	80	83	86	636
1893	54	57	60	63	66	69	72	75	78	81	84	87	642
1894	55	58	61	64	67	70	73	76	79	82	85	88	648
1895	56	59	62	65	68	71	74	77	80	83	86	89	654
1896	57	60	63	66	69	72	75	78	81	84	87	90	660
1897	58	61	64	67	70	73	76	79	82	85	88	91	666
1898	59	62	65	68	71	74	77	80	83	86	89	92	672
1899	60	63	66	69	72	75	78	81	84	87	90	93	678
1900	61	64	67	70	73	76	79	82	85	88	91	94	684

Magyarországi Erdészeti Akadémia
Könyvtára



1851
/ 1866 /


A korlátolt forgalmú birtokok százalékos szintábrázata.

I. Duna bal partja.

Sármagyarország.

Kincstári.

Vallás és közoktatás.




II. Duna jobb partja.

Hűbizományi.

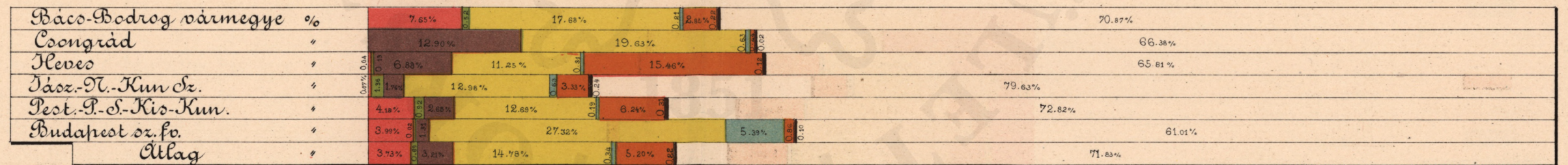
Közégek és közbirtokosságok.

Egyesületek vasutak.



III. Duna Tisza köze.



Egyházi vagyon.



IV. Tisza jobb partja.

Nevelési alap.


Szabad forgalmúak.





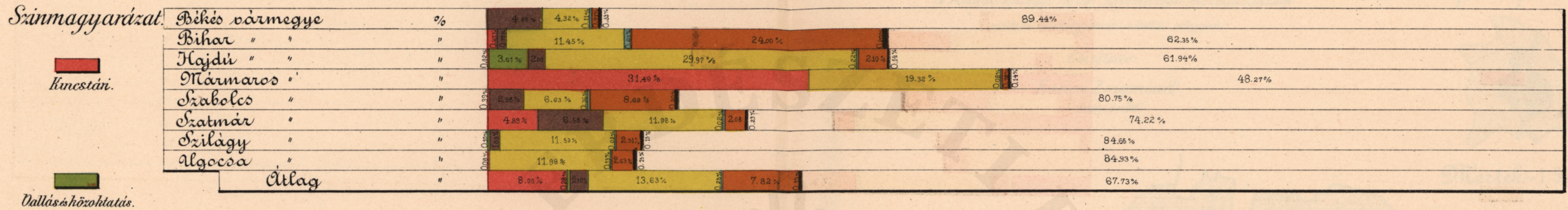
Magyarországi Erdészeti Múzeum

1851-1866




A korlátolt forgalmú birtokok százalékos szintábrázata.


V. Tisza bal partja.



VI. Tisza-Maros széke.




VII. Erdélyi vármegyék.



Magyar Királyság Erdészeti Főiskola

1866



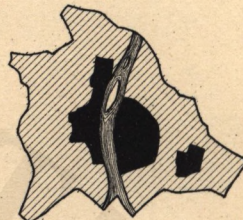
A korlátolt forgalmú birtokok graphikus térképe.

A Földmivelésügyi m.kir. Ministerium mezőgazdasági
statist. osztályának adatai alapján

Készítette:

Koncz Zsigmond
műv. irótt.

Budapest fő-és székváros.



Mérték = 1:500.000



Országos főátlag



Mérték = 1:1.400.000

Színfokmagyarázat

10,56 - 19,25, 20,27 - 29,54, 31,04 - 39,98, 40,09 - 47,55, 51,13 - 58,02, 60,01 - 64,40.



Vármegyék:

- | | | | |
|----------------|------------------|------------------|-----------------|
| 1. Mazon várm. | 16. Zoltym várm. | 31. Zemplén vm. | 46. Temes várm. |
| 2. Sopron | 17. Esztergom | 32. Ung | 47. Krassó Sz. |
| 3. Győr | 18. Bars | 33. Bereg | 48. Illyud |
| 4. Komárom | 19. Nyitra | 34. Marmaros | 49. Szeben |
| 5. Fejér | 20. Pozsony | 35. Ugocea | 50. Fogaras |
| 6. Veszprém | 21. Trencsén | 36. Szatmár | 51. Brassó |
| 7. Vas | 22. Turóc | 37. Szabolcs | 52. Haromszék |
| 8. Zala | 23. Arva | 38. Bihar | 53. Csik |
| 9. Somogy | 24. Liptó | 39. Hajdú | 54. Váradhely |
| 10. Tolna | 25. Szepes | 40. Jász-Kun Sz. | 55. Kis-Küküllő |
| 11. Baranya | 26. Gömör | 41. Békés | 56. N.-Küküllő |
| 12. Bács-B. | 27. Heves | 42. Arad | 57. Alsó-Fehér |
| 13. Pest P.S. | 28. Borsod | 43. Csanád | 58. T. Aranyos |
| 14. Nógrád | 29. Ab-Torna | 44. Csongrád | 59. Kolozs |
| 15. Hont | 30. Sáros | 45. Torontál | 60. M. Torda |

61. B. Nászod vm. 62. Szoln.-Doboka vm. 63. Szilágy vm.

Budapesti Földrajzi Múzeum
geográfiai és földrajzi
gyűjteménye



ERDÉSZETI



1851

1866

1. kötet	1-100
2. kötet	101-200
3. kötet	201-300
4. kötet	301-400
5. kötet	401-500
6. kötet	501-600
7. kötet	601-700
8. kötet	701-800
9. kötet	801-900
10. kötet	901-1000

© OEE Wagner Károly Erdészeti Digitális Szakkönyvtár 2019. Támogató: Agrárminisztérium szerz.sz.: EGF/245-1/2019.

II. RÉSZ.

MAGYARORSZÁG ÖSSZES TERÜLETÉNEK MÍVELÉSI ÁGAK SZERINTI MEGOSZLÁSA.

Magyarország összes területének művelési ágak szerinti megoszlása.

I. Duna

V á r m e g y é k	Szántóföld		Kert		Rét	
	kat. hold	□ öl	kat. hold	□ öl	kat. hold	□ öl
Árva	142553	679	1508	646	34947	95
Bars	203644	1248	5708	363	42661	433
Esztergom	102673	1450	1339	218	7433	378
Hont	181882	1163	6972	318	43211	142
Liptó	63219	1061	1601	225	43182	1358
Nógrád	297449	6	8730	1481	64823	1080
Nyitra	526040	477	13845	839	63415	1057
Pozsony	428920	1031	8012	445	54889	1193
Trencsén	264907	678	8079	520	35366	1501
Turóc	53934	998	990	419	17643	1146
Zólyom	77665	1076	3275	202	70524	1089
A terület összege	2342492	267	60062	876	478149	1472

II. Duna

Baranya	421193	674	16955	236	30328	610
Fejér	444569	156	8936	688	46932	149
Győr	153450	834	2931	8	28646	197
Komárom	277150	559	3774	768	52051	1365
Moson	186432	1239	1597	292	49746	128
Somogy	577650	9	10600	1528	91294	1570
Sopron	284430	1237	6293	269	48433	818
Tolna	358594	883	4809	1508	47809	.
Vas	510394	1390	11562	1250	97043	823
Veszprém	323144	101	6924	408	43692	528
Zala	387682	469	20171	800	123236	1346
A terület összege	3884742	1151	94605	1355	709714	1134

Magyarország összes területének művelési ágak szerinti megoszlása.

bal partja.

Legelő		Nádas		Szőlő		Erdő.		Földadó alá nem eső terméketlen		Összesen
kat. hold	□ öl	kat. hold	□ öl	kat. hold	□ öl	kat. hold	□ öl	kat. hold	□ öl	kat. holdakban
44881	288	114976	709	11787	788	350604
29984	1464	19	984	3122	840	165906	249	19581	819	470629
18188	62	367	1568	8144	137	34118	760	13857	227	185767
50598	1348	17	1363	7664	1019	147085	1394	21830	1253	459214
68257	250	190780	923	19546	983	381588
98360	1434	72	1548	10752	25	206594	173	31676	653	718460
88958	123	3275	1380	6339	416	210508	328	47197	180	954580
52982	317	1067	865	7982	662	153852	881	48003	1006	755711
156149	998	.	.	103	667	264482	572	47221	1464	776311
28614	55	98170	956	5822	1226	195176
38436	226	254103	1137	11178	1070	455184
660356	160	4821	1308	44108	566	1835529	82	277704	69	5703224

jobb partja.

114387	1052	9550	342	48985	1374	149872	119	57369	393	899142
94927	880	4363	918	18087	1188	60831	471	36905	355	717553
94973	1187	1557	408	3921	607	20421	693	19486	866	265438
52982	1506	5300	309	6752	270	63634	826	29416	797	491013
29456	52	1811	477	3789	13	20496	1369	57759	1230	351139
118007	820	2030	1034	25155	838	245852	73	94684	428	1165276
44087	361	1324	797	9760	59	116288	241	51984	1018	562602
81081	1473	1682	594	33375	1339	54188	303	33948	300	616490
67622	1010	.	.	8404	1050	268299	587	38004	290	951331
83511	315	1297	716	7337	900	164593	1352	47028	480	687529
120323	129	1967	142	31592	211	258820	1396	86316	307	1030110
841811	785	31884	937	197161	1494	1423293	1030	552903	64	7735622

Magyarország összes területének művelési ágak szerinti megoszlása.

III. Duna-

V á r m e g y é k	Szántóföld		Kert		Rét	
	kat. hold	□ öl	kat. hold	□ öl	kat. hold	□ öl
Bács-Bodrog	1276912	230	13245	992	72157	1591
Csongrád	348225	1433	2195	846	69915	689
Heves	317941	395	7553	871	57905	337
Jász-Nagy-Kun-Szolnok	552922	847	4627	885	91521	1099
Pest-Pilis-Solt-Kis-Kun	1101744	1110	14794	933	243469	335
Budapest fő- és székváros	13179	1562	1885	1441	3109	404
A kerület összege	3610926	777	44302	1168	538078	1255

IV. Tisza

Abauj-Torna	236369	33	9542	1485	42590	1030
Bereg	190566	1141	8067	463	78936	331
Borsod	259307	463	10647	179	55103	1345
Gömör és Kishont	185692	634	8135	578	88390	671
Sáros	252539	567	10935	1533	31913	1143
Szepes	207382	741	2337	1533	68667	1253
Ung	149429	759	11170	1462	57212	404
Zemplén	404077	1252	16126	1327	106408	539
A kerület összege	1885864	790	77464	565	529223	316

V. Tisza

Békés	434621	258	3159	1564	45570	395
Bihar	758936	1478	13140	747	164470	1404
Hajdú	297223	372	1517	1255	57705	626
Mármaros	185799	295	2415	933	319739	733
Szabolcs	496678	1533	3073	909	72532	211
Szatmár	472785	1307	10853	813	145533	123
Szilággy	268263	825	7322	1059	79235	663
Ugocsa	89398	78	3405	963	32358	1029
A kerület összege	3003706	1401	45394	253	917195	434

Magyarország összes területének művelési ágak szerinti megoszlása.

Tisza köze.

Legelő		Nádas		Szőlő		Erdő		Földadó alá nem eső terméketlen		Összesen
kat. hold	□ öl	kat. hold	□ öl	kat. hold	□ öl	kat. hold	□ öl	kat. hold	□ öl	holdakban
201837	1108	21000	1543	21241	336	89139	1558	105050	642	1800586
121054	1322	3661	305	13501	23	13293	1240	44048	592	615896
100924	1542	1504	1022	14752	1428	120004	657	31055	148	651642
179189	1597	4120	482	10159	1239	5595	53	60991	198	909128
396584	1333	38782	1476	62486	1442	244313	1337	155021	1584	2257699
2398	300	48	188	1971	940	3169	1535	7821	30	33585
1001990	802	69118	216	124113	608	476017	1580	403987	1594	6268536

jobb partja.

53093	1094	.	.	7160	804	206478	162	22588	192	577823
77190	1044	136	915	3805	1485	262275	1169	36374	1452	657854
82226	448	982	1532	14092	1440	165163	894	38717	99	626741
68356	283	.	.	1265	1412	369968	1153	23677	69	745436
81589	732	211434	972	33420	1448	621834
53099	1171	263992	1125	37337	577	638818
60507	78	.	.	1643	1331	262021	244	19606	522	561591
173850	85	583	832	16904	1187	304217	178	68596	1000	1090765
649913	135	1703	79	44873	1259	2050551	1097	281318	559	5520912

bal partja.

97987	247	4553	1310	6176	1140	10783	1570	30625	1516	633479
294098	1258	6589	336	16875	1464	509756	1408	80523	1505	1844393
154995	1251	4374	812	5819	245	29372	691	29708	1143	580717
210373	1231	929550	794	41320	759	1689199
93851	885	9431	852	5301	814	41815	1522	33402	1219	806137
97630	1206	4209	852	5372	975	260331	1216	38646	1553	1085419
79376	640	153	730	8722	745	186502	1052	32390	636	662972
22459	1016	21	1261	1501	879	49745	1551	11317	1223	210209
1050773	1234	29338	1353	49769	1462	2017909	204	393437	9	7512525

Magyarország összes területének művelési ágak szerinti megoszlása.

VI. Tisza-

V á r m e g y é k	Szántóföld		Kert		Rét	
	kat. hold	□ öl	kat. hold	□ öl	kat. hold	□ öl
Arad	417109	1370	13726	614	55122	1296
Csanád	287005	1126	3506	514	9538	813
Krassó-Szörény	336631	136	64467	1346	155494	272
Temes	704432	347	29157	57	111884	735
Torontál	1196749	304	17740	84	109191	1071
A kerület összege	2891928	83	128597	1015	141271	987

VII. Erdélyi

Alsó-Fehér	227620	908	9088	624	108916	52
Besztercze-Naszód	128306	1552	7060	1108	105336	1352
Brassó	68025	1429	3166	933	41823	667
Csik	118856	1217	5535	870	182138	961
Fogaras	104485	1146	3452	1054	75708	117
Háromszék	152713	233	7559	1043	66674	43
Hunyad	283338	466	23956	968	168394	1471
Kis-Küküllő	133987	1014	5498	1516	48939	68
Kolozs	278772	1501	17294	1595	148126	114
Maros-Torda	197391	2	15039	963	84133	297
Nagy-Küküllő	197391	756	7298	1496	102248	947
Szeben	125727	1342	7069	223	87849	731
Szolnok-Doboka	310541	1509	20332	1341	115439	1117
Torda-Aranyos	197251	192	12293	727	113456	150
Udvarhely	126128	323	7757	440	94457	547
A kerület összege	2651039	795	152455	501	1543691	644

Kerü-

Duna bal partja	2342492	267	60062	876	478149	1472
Duna jobb partja	3884742	1151	94605	1355	709714	1134
Duna-Tisza köze	3610926	777	44302	1168	538073	1255
Tisza jobb partja	1835364	790	77464	565	529223	316
Tisza bal partja	3008706	1401	45394	253	917195	434
Tisza-Maros szöge	2891923	83	128597	1015	441271	987
Erdélyi vármegyék	2651039	795	152455	501	1543691	644
Az ország összes területe	41'35	464	1'23	933	10'52	1442
	20270700		602882		5157324	

Magyarország összes területének művelési ágak szerinti megoszlása.

Maros szöge.

Legelő		Nádas		Szőlő		Erdő		Földadó alá nem eső terméketlen		Összesen
kat. hold	□ öl	kat. hold	□ öl	kat. hold	□ öl	kat. hold	□ öl	kat. hold	□ öl	holdakban
182098	1081	348	524	9483	21	333932	375	47974	1169	1059836
25318	1546	424	352	2109	1493	3902	1148	15682	1008	297489
275313	1210	2	15	12600	196	985297	447	90410	1178	1920217
161872	375	2233	951	46056	1542	149549	471	79767	322	1234953
271144	693	8278	468	21922	420	20806	1335	104017	370	1749850
915748	60	11286	710	92172	472	1493488	626	337852	847	6312345

vármegyék.

80342	432	291	345	7394	1151	161694	313	27040	975	622338
148716	757	105	748	3683	1589	312835	315	18304	629	724350
29709	790	109332	1377	8255	1204	260814
160090	633	359542	492	20587	627	346751
62039	200	65	389	157	625	162270	1540	14855	1329	423035
24016	825	99	331	.	.	415797	8	18344	712	685204
205008	1010	67	878	3027	1089	621269	159	52443	404	1357506
36844	1578	467	134	8817	1143	50917	923	12960	24	298433
129415	972	1617	520	2040	785	261887	275	29527	638	868682
66654	1532	879	1355	3919	1202	338901	523	20232	526	727152
62465	966	100	1418	7624	483	180190	408	21326	1526	579147
108447	236	.	.	3829	1098	272886	1397	22301	1373	626112
89582	411	724	1290	2067	973	259435	1357	28650	2	326875
89185	110	1474	1058	2256	396	167994	796	26329	1371	610241
67262	1529	.	.	538	1212	190568	72	24088	672	510801
1357781	781	5393	466	45358	446	3865523	355	345248	812	9966991

letek.

660356	160	4321	1308	44108	566	1835529	82	277704	69	5703224
841311	785	31884	987	197161	1494	1423298	1030	552903	64	7735623
1001990	802	69118	216	124113	608	476017	1580	403987	1594	6268536
649913	135	1703	79	44373	1259	2050551	1097	281318	559	5520912
1050773	1234	9338	1353	49769	1462	2017909	204	393437	9	7512525
915748	30	11286	710	92172	472	1493488	626	337852	847	6312345
1357781	781	5393	466	45358	446	3865523	355	345248	812	9966991
<i>13'22</i>		<i>0'32</i>		<i>1'22</i>		<i>26'84</i>		<i>5'30</i>		
6477874	807	154046	319	597557	1507	18162318	174	2597451	754	49020156

Összesítés	Tulajdonos		Földterület		Földhasználat		Földterület	
	Szám	Terület	Szám	Terület	Szám	Terület	Szám	Terület
100001	1000	1000	1000	1000	1000	1000	1000	1000
100002	1000	1000	1000	1000	1000	1000	1000	1000
100003	1000	1000	1000	1000	1000	1000	1000	1000
100004	1000	1000	1000	1000	1000	1000	1000	1000
100005	1000	1000	1000	1000	1000	1000	1000	1000
100006	1000	1000	1000	1000	1000	1000	1000	1000
100007	1000	1000	1000	1000	1000	1000	1000	1000
100008	1000	1000	1000	1000	1000	1000	1000	1000
100009	1000	1000	1000	1000	1000	1000	1000	1000
100010	1000	1000	1000	1000	1000	1000	1000	1000
100011	1000	1000	1000	1000	1000	1000	1000	1000
100012	1000	1000	1000	1000	1000	1000	1000	1000
100013	1000	1000	1000	1000	1000	1000	1000	1000
100014	1000	1000	1000	1000	1000	1000	1000	1000
100015	1000	1000	1000	1000	1000	1000	1000	1000
100016	1000	1000	1000	1000	1000	1000	1000	1000
100017	1000	1000	1000	1000	1000	1000	1000	1000
100018	1000	1000	1000	1000	1000	1000	1000	1000
100019	1000	1000	1000	1000	1000	1000	1000	1000
100020	1000	1000	1000	1000	1000	1000	1000	1000
100021	1000	1000	1000	1000	1000	1000	1000	1000
100022	1000	1000	1000	1000	1000	1000	1000	1000
100023	1000	1000	1000	1000	1000	1000	1000	1000
100024	1000	1000	1000	1000	1000	1000	1000	1000
100025	1000	1000	1000	1000	1000	1000	1000	1000
100026	1000	1000	1000	1000	1000	1000	1000	1000
100027	1000	1000	1000	1000	1000	1000	1000	1000
100028	1000	1000	1000	1000	1000	1000	1000	1000
100029	1000	1000	1000	1000	1000	1000	1000	1000
100030	1000	1000	1000	1000	1000	1000	1000	1000
100031	1000	1000	1000	1000	1000	1000	1000	1000
100032	1000	1000	1000	1000	1000	1000	1000	1000
100033	1000	1000	1000	1000	1000	1000	1000	1000
100034	1000	1000	1000	1000	1000	1000	1000	1000
100035	1000	1000	1000	1000	1000	1000	1000	1000
100036	1000	1000	1000	1000	1000	1000	1000	1000
100037	1000	1000	1000	1000	1000	1000	1000	1000
100038	1000	1000	1000	1000	1000	1000	1000	1000
100039	1000	1000	1000	1000	1000	1000	1000	1000
100040	1000	1000	1000	1000	1000	1000	1000	1000
100041	1000	1000	1000	1000	1000	1000	1000	1000
100042	1000	1000	1000	1000	1000	1000	1000	1000
100043	1000	1000	1000	1000	1000	1000	1000	1000
100044	1000	1000	1000	1000	1000	1000	1000	1000
100045	1000	1000	1000	1000	1000	1000	1000	1000
100046	1000	1000	1000	1000	1000	1000	1000	1000
100047	1000	1000	1000	1000	1000	1000	1000	1000
100048	1000	1000	1000	1000	1000	1000	1000	1000
100049	1000	1000	1000	1000	1000	1000	1000	1000
100050	1000	1000	1000	1000	1000	1000	1000	1000

