


Fred Hoiletsar I.

MÉM Erdőrendezési
Főosztály



**Erdőleltár
1970 I.**

Területadatok








ERDŐLELTÁR 1970

I.

Területadatok

ORSZÁGOS ERDÉSZETI EGYESÜLET
KÖNYVTÁRA



Budapest, 1973

OEE Könyvtár
Áll.Ell. 2018

Készült az Állami Erdőrendezőségek alapadatainak felhasználásával,
amit az Állami Erdőrendezőségek Műszaki Irodája összesített

Szerkesztette
Rakoneczay Zoltán

Lektorálta
Horváth István

Összeállította
Fogarasi Dénes

Közreműködtek

Bubb Gyula
Franciscy Pál
Dr. Baditz Imréné
Jánossi Lajos

Ez a kiadvány a **100 éves** Franklin Nyomdában készült

TARTALOMJEGYZÉK

Előszó — <i>Dr. Sali Emil</i>	7
Magyarázat a táblázatok használatához	9
Térkép a megyékről	19
Térkép az erdőfelügyelőségekről	19
Összefoglaló táblázatok	21
I. Magyarország erdőterülete megyénként	23
II. Az erdővel és fásítással rendelkező szervek száma erdőrendező- ségenként	24
III. Összefoglaló adatok szektoronként	26
IV. A községek száma megyénként és erdőgazdaságonként	28
V. Összefoglaló adatok erdőrendezőségenként	30

ELSŐ FEJEZET

AZ ERDŐTERÜLET MEGOSZLÁSA

A) Az ország összes erdőterülete szektoronkénti bontásban	
1. erdőrendezőségenként	33
2. erdőfelügyelőségenként	34
3. megyénként	37
4. erdőrendezőségben belül megyénként	39
5. megyén belül erdőrendezőségenként	42
6. erdőfelügyelőségben belül megyénként	45
7. megyén belül erdőfelügyelőségenként	53
B) Az állami erdőgazdaságok körzetében	
8. erdőgazdaságonként	58
9. erdőszetenként	59

MÁSODIK FEJEZET

A FÁSÍTÁS MEGOSZLÁSA

C) Az ország egész területén, szektoronkénti bontásban	
10. erdőrendezőségenként	69
11. erdőfelügyelőségenként	70
12. megyénként	72
13. erdőrendezőségen belül megyénként	73
14. megyén belül erdőrendezőségenként	76
15. erdőfelügyelőségen belül megyénként	79
16. megyén belül erdőfelügyelőségenként	84

HARMADIK FEJEZET

AZ ERDŐTERÜLET ÉS A FÁSÍTÁS MEGOSZLÁSA

D) Szektoronkénti bontásban	
17. erdőrendezési körzetenként	91
18. községenként	110

NEGYEDIK FEJEZET

AZ ERDŐTERÜLET ELSŐDLEGES RENDELTETÉS SZERINTI MEGOSZLÁSA

E) Az ország összes erdejében	
19. szektoronként	391
20. erdőrendezőségenként	393
21. erdőfelügyelőségenként	396
22. megyénként	404
F) Az erdőrendezőségek és erdőfelügyelőségek körzetében	
23. erdőrendezőségenként	408
24. erdőfelügyelőségenként	428
G) A megyék területén	
25. megyénként	484
H) Az állami erdőgazdaságok erdőterületén	
26. erdőgazdaságonként	552

ÖTÖDIK FEJEZET

AZ ÜZEMTERVEZETTSÉG ÁLLÁSA A FELVÉTEL ÉVE SZERINT

I) Az ország összes erdejében	
27. szektoronként	531

28. erdőrendezőségenként	532
29. erdőfelügyelőségenként	534
30. megyénként	538
J) Az erdőrendezőségek és erdőfelügyelőségek körzetében	
31. erdőrendezőségenként	540
32. erdőfelügyelőségenként	550
K) A megyék területén	
33. megyénként	578
L) Az állami erdőgazdaságok erdőterületén	
34. erdőgazdaságonként	597

HATODIK FEJEZET

AZ ORSZÁG ERDŐTERÜLETÉRŐL KÉSZÍTETT ÖSSZES ÜZEMTERV A FELVÉTEL ÉVE SZERINT

M) Erdőrendezőségenkénti	
35. terület	603
36. darabszám	604
37. átlagterület	605
38. tagok száma	606
39. tagok átlagterülete	607
40. erdőrészek száma	608
41. erdőrészek átlagterülete	609
N) Megyénkénti	
42. terület	610
43. darabszám	612
44. átlagterület	614
45. tagok száma	616
46. tagok átlagterülete	618
47. erdőrészek száma	620
48. erdőrészek átlagterülete	622



ELŐSZÓ

Az állami erdőrendezősek 1953-tól 1970 végéig az erdőgazdasági üzemterveket a volt Országos Erdészeti Főigazgatóság által kiadott Erdőrendezési Utasítás (100/1955. OEF.) szerint készítették, mégpedig községhatáronként, ezen belül pedig használónként (kezelőnként, tulajdonosonként). Az utasításnak ezt a rendelkezését a hatvanas évek közepéig volt célszerű maradéktalanul érvényesíteni: azóta az üzemtervek jelentős része nagyobb területekre (erdészetekre, termelőszövetkezetekre, állami gazdaságokra stb.) készült.

Ugyancsak a hatvanas évek közepéig elsősorban az állami erdőgazdasági erdőkre készültek üzemtervek, gyakran ezekre sem pontosan rögzített sorrendben. Az állami erdőgazdasági erdők kis része az állami gazdasági és a mezőgazdasági termelőszövetkezeti erdők nagy része csak az erdők tulajdoni és kezelési viszonyainak rendezése után, a hatvanas évek második felében vált üzemtervezhetővé.

Az üzemtervek adatainak évi összesítését a legérdekeltebbek szűk köre kapta meg rendszeresen, időszakonként azonban egy-egy kiadvány ezeket az adatokat is tárgyalta.

1966-tól kezdve az évente üzemtervezett erdők adatait könyv alakban több száz példányban bocsátottuk a szakközönség rendelkezésére, sőt előkészítés alatt van az 1966-tól 1970-ig készült öt évjárat összesített adatainak kiadása is.

Megérthető azonban, hogy az említett kiadványok nem tartalmazhatják az ország összes erdővagyonának jellemzőit, még akkor sem, ha az évjáratok adatait mintának tekintve kellő biztonsággal következtethetünk a valóban általános jellemzőkre.

Mindez szükségessé tette egy olyan kiadvány összeállítását — mégpedig az 1970. évi állapotnak megfelelően —, amely átfedések és hézagok nélkül az ország összes erdejének legjellemzőbb adatait tárgyalja. Erre már 1969-ben tettünk kísérletet, amikor A magyarországi erdőállományok főbb adatai c. kétkötetes munkában közzétettük az 1968. év végéig készült üzemtervek legfőbb összesítőit. Ezek az adatok, mint minden olyan esetben, amikor gyűjtésük sok éven át folyik, a valóságban korábbi

időpontra vonatkoznak. Az akkor közzétett adatok terület szerint súlyozva átlagosan az 1962. évi állapotot tükrözték.

Foglalkoztunk ugyan egy olyan javaslattal, amely szerint az üzemtervi adatokat számítógépek segítségével állandóan napra- (évre-) kész állapotban tartanánk. Ez azonban a mi érdeinkben túlságosan bonyolult lenne, mert a magyarországi faállományviszonyok mellett az újratermeléshez szükséges időszak (átlagosan 50 év) jóval rövidebb, mint a környező országokban, és így a változások is gyorsabban következnek be.

Járhatóbb útnak tűnik, hogy a 10 évre érvényes üzemtervek készítésében a visszatérési időt legalább 9 évre csökkentjük, hogy az erdőgazdálkodó szervezetek az új üzemtervet legkésőbb a korábbi üzemterv lejártáig megkaphassák. Ez a megoldás módot adna arra, hogy az üzemtervek adatainak folyamatos összesítésével az országos jellemzők legfeljebb 4–5 évesek legyenek. Ez pedig azt is jelentené, hogy a hasonló nemzetközi adatokhoz képest a mi adataink kétszer frissebbek, élőbbek lennének.

Ilyen megfontolások alapján állították össze az állami erdőrendezőiségek az „Erdőleltár 1970” című kiadványunk alapadatait, és ezeket az Állami Erdőrendezőiségek Műszaki Irodája dolgozta fel szigorúan egységes elvek alapján.

A munka három kötetben jelenik meg. Az első kötet kizárólag területadatokat tartalmaz, mégpedig mind az erdőkre, mind – most első alkalommal – a fásításokra. A második kötet az erdők élőfakészletét és folyónövedékét ismerteti.

A harmadik kötet egyrészt az üzemtervi előírások összesítőjét adja mind a fahasználatban, mind az erdősítésben, másrészt az utóbbi évek ténytábláit ugyanezekben a munkákban.

Alapelvek tekintették a kiadvány szerkesztői, hogy – bár a terjedelem így módon nőtt – sokféle csoportosításban adják az adatokat annak érdekében, hogy azok felhasználását a lehetőség mértékéig megkönnyítsék.

A kiadványt azzal a reménnyel bocsátjuk útjára, hogy az abban foglalt adatok nemcsak az erdőgazdálkodó szervezetek számára, hanem az egész fagazdálkodás számára hasznosak lesznek, sőt egyes területfejlesztési feladatok megoldásához is hasznos kiindulási alapul szolgálnak.

Budapest, 1972

Dr. Sali Emil

MAGYARÁZAT A TÁBLÁZATOK HASZNÁLATÁHOZ

Az adatok 1970. december 31-i időpontra vonatkoznak. Eltérés esetén arra külön utalunk. A területadatok hektárban vannak megadva.

1. *Erdőterület.* Az erdőterület fogalmát az 1961. évben alkotott erdő-törvény határozza meg. A törvény azt is kimondja, hogy minden erdőről 10 éves erdőgazdasági üzemtervet kell készíteni, és ezek alapján kell gazdálkodni. Részben azonban, mivel az erdő-törvény ezt jóval később szabályozta, mint ahogy a 10 éves erdőgazdasági üzemtervek készítése megkezdődött, részben pedig, mivel a törvényt, illetve az annak végrehajtására hozott egyéb jogszabályokat több esetben módosították, és végül, mivel az igények néha eltérnek a jogszabályok előírásaitól, az üzemtervezésre került területek és az állami földnyilvántartás által nyilvántartott erdőterületek összege nem egyezik. Az üzemtervezés során és e kiadványban is az erdőterület fogalmát tágabb értelemben alkalmazzuk. A tulajdonképpeni erdőterületeken kívül itt tartjuk számon az erdőhöz tartozó egyéb területeket és az erdőtelepítésre kijelölt területek egy részét is.

A két adat között hosszú évek tapasztalata alapján mintegy 60–80 ezer ha-os különbséget lehet megállapítani. Ennyivel több erdőterületet tart nyilván az állami erdőrendezés, mint az állami földnyilvántartás. A fentebb elmondottakon kívül ennek az is oka, hogy az erdőrendező-ségek adatai (felmérései) frissebbek, naprakészebbek, mint a földhivataloké. Az eltérés azonban nem jelentős, az erdőterületek összes kiterjedésének 5%-a körül mozog.

Az 1970. év végén az állami földnyilvántartás szerint az erdőművelési ágként nyilvántartott terület az ország összes területének 15,86%-át tette ki, ami 1 476 865 ha-nak felel meg. Ezzel szemben az állami erdőrendező-ségek által nyilvántartott erdőterület 1 558 434 ha volt, ami 16,75%-ot tesz ki. Ez 81 569 ha-ral nagyobb, mint amit az országban erdőművelési ágban nyilvántartanak. Ez az ország összes területéhez viszonyítva 0,89%-os eltérést jelent.

Az erdőként nyilvántartott területből mindössze 1,6% üzemtervezetlen. Ezen a területen főként erdőtelepítésből származó fiatal erdők állnak.

2. *Fásítás.* Fásításnak azt az erdei fával borított területet tekintjük, amelynek művelési ága nem erdő (általában szántó vagy legelő).

A fásításokat öt kategóriába soroljuk: fa csoport, erdőfolt, fasor, fásított legelő és mezőgazdasági cellulóznyárás.

Érdekes megjegyezni, hogy a több évtizedes fásítási tevékenység ellenére a fásítások területe többé-kevésbé állandó, az erdőként nyilvántartott területek 4–5%-át teszi ki.

Ennek oka az, hogy a létesített, nem nyomvonalas fásítások nagy része előbb-utóbb erdővé válik. Nagyobb kiterjedésű fásítások esetében ugyanis mind a kezelő szervek, mind a földhivatalok egyaránt kezdeményezik a terület művelési ágának erdőre történő megváltoztatását. Így az erdőterület állandó növekedésének két forrása van: az egyik az erdőtelepítés, a másik a fásítás.

A részletesebb elemzés egy másik érdekességre is fényt derít: mint ahogy a táblázatokból megállapítható, 1970 végén az országban 63 093 ha fásítást tartottunk nyilván, ami az ország összes területének 0,7%-a. Ez a szám, valamint az állami erdőrendezőségek és a földhivatalok által nyilvántartott erdőterületek közötti eltérés nagyjából azonos, vagyis megállapítható, hogy az állami erdőrendezőségek az erdők között kb. annyi fával nem borított területet tartanak nyilván, mint amennyi erdei fával borított terület (fásítás) más művelési ágban szerepel. Ez abból a szempontból megnyugtató, hogy az állami erdőrendezőségek által kimutatott – közel 17%-os – erdősültség reális képet ad az ország valódi fával borítottságáról.

3. *Szektor.* Magyarországon az erdőket kezelés, használat, tulajdonos szerint két nagy csoportra osztjuk: szocialista szektor és nem szocialista szektor. Ez a csoportosítás azonban a mindennapos igényeket nem elégíti ki, ezért az állami erdőrendezés néhány éve olyan csoportosítást vezetett be, ami egyezik a más szervek által megkívánt részletezéssel, de kielégíti az erdőrendezőségek és az erdőgazdálkodók, valamint az irányító szervek igényeit is. E célból az erdőket és a fásításokat nyolc nagy csoportban tartjuk nyilván, amelyeket az egyszerűség kedvéért szektoroknak nevezünk.

a) Az egyes szektorban (Eg) tartjuk nyilván az ország erdőterületének legnagyobb részén gazdálkodó, a Mezőgazdasági és Élelmezésügyi Minisztérium közvetlen felügyelete alatt működő *állami erdőgazdaságokat*, elnevezésüktől függetlenül. Ezt a csoportot két kisebb kategóriára lehet osztani: az elsőbe tartoznak a vállalati rendszerben gazdálkodó erdő- és fafeldolgozó gazdaságok, a másodikba pedig a részben költségvetési gazdálkodást folytató állami erdő- és vadgazdaságok, valamint a tanulmányi és a parkerdőgazdaság. Ezt a szektort azonban az esetek zömében összevontan tárgyaljuk, külön csoportosítást csak ott alkalmaztunk, ahol az feltétlenül szükséges volt. Az ide tartozó 21 szervezet egységesen állami erdőgazdaságként tartjuk nyilván. Ezek átlagos területe kerekén 48 800 ha.

b) A kettes szektorban „*egyéb erdőgazdaság*” (EEg) megnevezésen azokat az állami erdőgazdaságokat értjük, amelyekre a fentebb elmondot-

tak azzal a különbséggel állnak, hogy ezek nem a MÉM, hanem más minisztérium közvetlen felügyelete alá tartoznak. Belső szervezetük (erdészet, erdészkerület) és gazdálkodásuk kisebb eltérésekkel azonos a MÉM alá rendelt erdőgazdaságokéval. Számuk kettő, átlagos területük kerekén 37 500 ha.

*

Az előbbi két pontban felsorolt 23 erdőgazdaság az ország összes földterületének közel 12%-án gazdálkodik, és az összes erdőterület 70,6%-át kezeli (1 100 000 ha). Átlagos területük kerekén 47 800 ha. A földnyilvántartás adatai szerint összes földterületüknek 95%-a erdő. Ez a szám az erdőrendezés adatai szerint természetesen 100.

c) A hármasszektorban az *állami gazdaságok* (Ág) kaptak helyet, függetlenül felügyeleti hovatartozásuktól. Az állami gazdaságok zöme (174) a MÉM felügyelete alatt álló Állami Gazdaságok Országos Központjának kötelékében működik.

Az egyéb főhatóságok irányítása alatt álló 7 állami gazdasággal együtt 1970 végén számuk 181 volt, amelyek közül erdőterülettel és fásítással 171 rendelkezett.

Az állami gazdaságok az ország összes földterületének több mint 11%-án gazdálkodnak, erdőterületük az összes erdőnek 3,5, fásításaik az ország összes fásításainak közel 16%-át teszik ki. Az erdő és fásítás összes földterületüknek alig több, mint 6%-a. Egy állami gazdaság átlagos erdőterülete és fásítása nem éri el a 400 hektárt.

d) Az Országos Vízügyi Hivatal (OVH) alá rendelt 12 vízügyi igazgatóság erdőterületeit és fásításait a negyedik szektorban tartjuk számon. Egy igazgatóság átlagos erdőterülete és fásítása 1200 hektár alatt van.

e) A fenti négy szektorban említett erdőgazdálkodó szervezetek erdőterületük nagysága, illetve a gazdálkodó szervezetek aránylag alacsony száma miatt célszerű volt a fenti csoportosításba sorolni. A fentiekén kívül azonban még számos állami szerv gazdálkodik aránylag kicsi, de nagyon szétosztott és sok helyen levő erdőterületen. Ezt a kategóriát tartjuk nyilván az ötödik szektorban, az *egyéb állami erdők* (Eá) között. Itt szerepeltetjük elsősorban a fegyveres testületek, a közúti igazgatóságok és a MÁV erdőterületeit, valamint a tanácsok által kezelt erdőket. Számuk 700. Részarányuk az ország összes erdőterületeiből és fásításaiból 1,5%.

f) Az előbb említett öt kategória összesített sorait tartjuk nyilván *összes állami* (Öá) erdőként a táblázatok következő oszlopában. Ez a szám ugyan nem különösebben jellemző, de az előbbieken alapján megállapítható, hogy az állami szektorban erdőgazdálkodó szervezetek száma 1323. Az összeírás időpontjában az ország összes földterületének 76, fásításainak 28, együttesen 74%-án gazdálkodtak. Ez másképpen levezetve azt is

jelenti, hogy valamennyi állami vállalat és szerv kezelésében álló, kerekén 2 900 000 ha földterületből 1 200 000 ha az erdő és a fásítás, vagyis az állami szektoron belül az erdő és fásítás részaránya majdnem 42%.

g) A hetes szektor a *mezőgazdasági termelőszövetkezetek* (Tsz), valamint az ezekkel azonos elbírálás alá eső halászati termelőszövetkezetek, a mezőgazdasági szakszövetkezetek, ezek társulásainak vagy közös vállalkozásainak erdőterületeit és fásításait tartalmazza. Az adatfelvétel időpontjában 2434 mezőgazdasági termelőszövetkezetet, 47 termelőszövetkezeti közös vállalkozást, 22 halászati termelőszövetkezetet, 204 mezőgazdasági szakszövetkezetet és 70 mezőgazdasági társulást, összesen 2770 szervet tartottak számon, amelyek közül erdővel és fásítással 2600 rendelkezett.

A mezőgazdasági termelőszövetkezetek és a velük azonos elbírálás alá eső – az előbbieken felsorolt – egyéb szervek használatában, kezelésében, illetve tulajdonában az ország teljes földterületének 64%-a áll, erdőterületük az összes erdőnek több mint 23, fásításaik az összes fásításnak pedig több mint 70%-át teszik ki. Erdőterületük és fásításaik részaránya meghaladja az ország ilyen területeinek 25%-át. Saját területükön belül az erdő és fásítás aránya megközelíti a 7%-ot.

A mezőgazdasági termelőszövetkezetek átlagos erdőterülete és fásítása 156 ha. Ezen belül is 1463 szövetkezet erdőterülete és fásítása 100 ha alatt van.

h) Nem nagy jelentőségű a nyolcas szektorban nyilvántartott *erdőbirtokossági társulatok* (Eb) erdőterülete, de mint meglévő kategóriával mindenképpen számolni kell; számuk 81. A szegedi állami erdőrendezőség, valamint az érintett 3 megye adataiban hiba folytán 235 ha közbirtokossági erdő és 242 ha fásítás szerepel. Ezek nem erdőbirtokosságok, hanem legeltetési bizottságok használatában vannak, ezért a kilences szektorba tartoznak.

i) Végül a kilencedik szektorban szerepelnek az egyéni tulajdonban, valamint a nem állami szervek tulajdonában, kezelésében, használatában álló *egyéb erdők* (E) adatai.

Itt a magán-erdőbirtokosokon kívül a még meglévő néhány legeltetési bizottságot, kisebb egyházi erdőket és a külföldi állampolgárok tulajdonában levő erdőket kell megemlíteni. Számuk 3373.

j) A tízes szektor (Ö), ami a táblázatban a közigazgatási terület után, a szektorok előtt kapott helyet, az előbb említett 8 szektor összesített adatait tartalmazza. Értelmezése *összes erdő* vagy fásítás, illetve a kettő együtt.

4. *Magye*. A megyék közigazgatási beosztását, illetve területét a „Magyarország helységnévtára, 1967” c. kiadvány alapján vettük figyelembe. Eszerint az ország területe az összeírásakor 19 megyére és 113 járásra volt felosztva, amelyekben 68 várost és 3178 községet, összesen 3246 közigazgatási egységet tartottak nyilván. A városok közül 1 fő-

város, 4 megyei jogú, 63 pedig járási jogú városként szerepel a nyilvántartásokban.

A járásokat az összesítésekben nem szerepeltetjük.

5. *Község (város)*. A községek és városok esetében a fentiekhez hasonlóan jártunk el, tehát mindenütt az 1967. évi közigazgatási beosztás és az akkori elnevezések szerepelnek. A városok közül sem a fővárost, sem a megyei jogú városokat nem emeltük ki a megyékből, vagyis a városokat a községekkel egyenértékűeknek tekintettük.

6. *Erdőrendezés*. Az ország teljes területét a tíz állami erdőrendezés között úgy osztották szét, hogy közöttük megosztott község nincs. Körzetük, közigazgatási, valamint erdőterületük a táblázatokból egyértelműen megállapítható. Az erdőrendezések működési területének kialakításánál a járások határait nem vették figyelembe, a megyehatárokat azonban – ahol ez az erdészeti érdeket alapvetően nem zavarta – követték. Ily módon sikerült elérni, hogy 11 megye (Békés, Csongrád, Győr-Sopron, Hajdú-Bihar, Heves, Komárom, Szabolcs-Szatmár, Szolnok, Tolna, Veszprém, Zala) oszthatlanul tartozik valamelyik erdőrendezéshez. Az oszthatlan megyék községeinek száma 1535. Hét megye területe két-két erdőrendezés között került felosztásra (Baranya, Bács-Kiskun, Borsod-Abaúj-Zemplén, Fejér, Nógrád, Somogy, Vas). Az esetek nagy részében azonban a felsorolt megyék esetében is csupán néhány község került át a szomszédos erdőrendezés körzetébe. Ha azokat az erdőrendezéseket, amelyekhez a kétfelé osztott megyék nagyobb része tartozik, törzs-erdőrendezéseknek tekintjük, akkor a kettéosztott megyék 1526 községből 1446 a törzs-erdőrendezésekhez tartozik, és csupán 80 község esik a szomszédos erdőrendezés működési körzetébe.

A megyék közül csupán Pest megye területét osztották szét három erdőrendezés között.

Ha a helyzetet fordítva vizsgáljuk, a kép bonyolultabb, mivel egy megye területén csupán a Miskolci Állami Erdőrendezés működik. A veszprémi, szombathelyi, zalaegerszegi és kaposvári erdőrendezések kettő, a szegedi három, a budapesti, pécsi, debreceni és egri erdőrendezések pedig négy megye területén látják el feladataikat.

A MÉM alá rendelt állami erdőgazdaságok határai az erdőrendezések határait sehol sem metszik, azaz egy-egy állami erdőgazdaság minden esetben egy erdőrendezés határán belül fekszik.

7. *Erdőfelügyelőség*. Az állami erdőrendezések erdőfelügyeleti teendőiket a szervezetükön belül kialakított 28 erdőfelügyelőség útján látják el. Az erdőfelügyelőségek közigazgatási és erdőterülete teljesen fedi az erdőrendezések, illetve az ország területét, de közöttük a határokat elsősorban az erdőgazdálkodó szervek igényeinek megfelelően kellett kialakítani, így azok nem követik annyira egyértelműen a közigazgatási egységek határait, mint az erdőrendezéseké. Mindemellett az erdőfelügyelőségek között aránylag kevés, mindössze 44 község került megosz-

tásra. Az erdőfelügyelőségek körzetének kialakításakor a közigazgatási terület az erdőtelület és a fásítások nagysága játszott meghatározó szerepet. Egy erdőfelügyelőség közigazgatási területe átlagosan 330 ezer hektár, amin belül az erdőterület és a fásítás majdnem 60 ezer hektárt tesz ki. Közöttük a szóródás azonban elég nagy, mert a nagy közigazgatási területű és kisebb erdőszültségű alföldi területeken az erdőfelügyelőségek közigazgatási területe az átlag felett, erdőterülete pedig az átlag alatt, míg hegy- és dombvidéken megfordítva van.

Tíz erdőfelügyelőség területe azonos az állami erdőgazdaságok működési területével (Székesfehérvár, Tatabánya, Győr, Sopron, Szombathely, Pécs, Tamási, Baja, Kecskemét, Szolnok). Ezekben az esetekben ugyanis az erdőgazdaságok körzetében fekvő erdőterület és fásítás kb. azonos azzal az erdőterülettel, amelyet egy-egy erdőfelügyelőség át tud fogni.

Hét esetben az állami erdőgazdaságok működési területét két erdőfelügyelőségre osztották (Zalaegerszeg, Nagykanizsa; Zamárdi, Kaposvár; Szeged, Gyula; Debrecen, Nyíregyháza; Sárospatak, Miskolc; Eger, Mátrafüred; Balassagyarmat, Vác). Vagyis a hét erdőgazdaság körzetében 14 erdőfelügyelőség működik.

Egy esetben az állami erdőgazdaság működési területén három erdőfelügyelőség dolgozik (Veszprém, Keszthely, Pápa). Itt az előbbiekhöz hasonló okok játszottak közre, csak hatványozottabb mértékben.

Fordított a helyzet az esztergomi (budapesti) erdőfelügyelőség esetében, amely három erdőgazdaság működési területén látja el feladatait, mivel ezen erdőgazdaságok és a körzetükben fekvő egyéb erdőgazdálkodó szervezet erdőterülete jóval az átlag alatt van.

8. *Erdőrendezési körzet.* Az erdőrendezési körzet mint területi egység és mint fogalom az 1971. január 1-ével induló új üzemtervezési ciklussal nyert polgárjogot; az erdőrendezési munkák alapjának tekintjük. Ismeretes, hogy az ezt megelőző erdőrendezési ciklusban közel két évtizedig az erdőrendezési munkák alapja a községhatár volt. Ez – különösen az időszak kezdetén – helyes alapnak bizonyult, de az idő múlásával mind jobban kiütköztek a hibái. A problémát elsősorban az okozta, hogy a községhatárok erdőgazdálkodási szempontból nagyon heterogének. A sok probléma közül az egyik a hozamszabályozás volt, a másik pedig – különösen a ciklus vége felé – a községhatárokból beálló változások, illetve ennek az erdészeti szervezetekkel való összehangolatlansága. Mindezek arra vezettek, hogy az üzemtervek száma túlságosan megnövekedett. Mivel az üzemtervek községhatáronként és azon belül erdőgazdálkodó szervenként készültek, egy-egy községhatáron belül 5–6, de néha 15 üzemterv is készült. Ugyanakkor egy-egy erdőgazdálkodó egység (pl. az erdészet) összefüggő erdőterületének sok üzemterve volt, annyi, ahány község határában feküdt. A községhatárok találkozási pontjai (háromas határ, négyes határ) gyakran összefüggő erdőtömbök közepében vannak. Ezekről az összefüggő erdőtömbökről 3–4 üzemterv készült.

A felsorolt okok miatt az elmúlt tizennyolc esztendő óta magában foglaló üzemtervi ciklusban több mint tízezer üzemtervet készítettek. Ha az át-fedéseket, vagyis az ugyanarra a területre készült üzemterveket figyelmen kívül hagyjuk, az üzemtervek száma akkor is közel hétezer.

Ezen hiányosságok részben kiküszöbölésére alakítottuk ki az erdő-rendezési körzeteket. Az erdőrendezési körzetet olyan egységnek tekint-jük, amelyen belül valamennyi üzemtervezendő területre egy időben készül el az azonos évjáratú üzemterv, a leltározandó területekről és fásításokról pedig a leltár, amelynek egységes átnézeti és az országos hálózatba beállítható térképe van, és amelynek felügyeletét lehetőleg egy erdőfelügyelővel meg lehet oldani.

Az erdőrendezési körzeteket az erdőfelügyelőségeken belül úgy alakí-tottuk ki, hogy abban lehetőleg egy állami erdészet teljes területe, vala-mint a körzetében fekvő egyéb erdőgazdálkodó szervek, elsősorban mező-gazdasági termelőszövetkezetek és állami gazdaságok erdőterülete benn-foglaltassék.

Az erdőrendezési körzetek közigazgatási területe átlagosan 42 000 hek-tár, amin belül hétezer hektár erdőterület fekszik. A szórtságra ugyanaz jellemző, amit azt az erdőfelügyelőségeknél már hangsúlyoztunk. Az ese-tek túlnyomó többségében a körzet kiterjedése egybeesik egy állami erdés-zet, 10–15 termelőszövetkezet és 1–2 állami gazdaság erdőterületével. A többi erdőgazdálkodó szerv érdekeit nem lehetett figyelembe venni. Azokban az esetekben, amikor az állami erdészetek területe és a körzetük-ben fekvő egyéb erdőterület a fentebb említett átlagot jóval meghaladta, egy-egy erdészet területét két erdőrendezési körzetre osztottuk. A meg-osztást a terület nagyságán kívül az erdők elhelyezkedése, természetes vagy mesterséges határvonalakkal való szétosztása is indokolta. Egy erdőrendezési körzet átlagosan és kerekén 15 község területéből áll. A fenti szempontok figyelembevételével az ország erdőterülete 221 erdőrendezési körzetre nyert besorolást.

9. *Erdőrendezési alkörzet.* Az erdőrendezési körzetek kialakításakor arra is figyelemmel voltunk, hogy a körzet olyan területi egység legyen, amely-ből a nagyobb egységek (erdészet, erdőgazdaság, megye, erdőfelügyelőség, erdőrendezőség) mint alkotóelemből, bármikor összerakhatók legyenek. Az erdőrendezési körzetek ezt az igényt, a megyék kivételével kielégítet-ték, azaz a körzetekből az erdészet, az erdőgazdaság, az erdőfelügyelőség és az erdőrendezőség területe egyszerű összeadással megállapítható. Tekin-tettel azonban arra, hogy 27 esetben a körzet területét a megyehatárok kettészelték, a körzetekből a megyesoros adatokat nem lehetett összeállítani.

Szükséges volt ezért ezekben az esetekben az erdőrendezési alkörzet kialakítása, ami nem más, mint a megyehatárral kettészelt körzeteknek egy-egy megyébe eső része. Ezt az egységet kimondottan számbavételi (kódolási) egységnek tekintjük, és sem az üzemtervben, sem a térképen nem jelenik meg. A kialakított 221 erdőrendezési körzetből 194 osztatlan,

27 pedig 2–2 alkörzetre oszlik, így a számbavételi (kódolási) egységek száma 248.

10. *Erdőgazdálkodási egység.* Erdőgazdálkodási egységnek tekintjük az állami erdészeteket, az állami gazdaságokat, a vízügyi igazgatóságokat, az egyéb állami gazdálkodószerveket, a mezőgazdasági termelőszövetkezeteket, az erdőbirtokosságokat és az egyéb nem állami szerveket. Az egyéni erdők esetében a községhatárt tekintjük erdőgazdálkodási egységnek.

11. *Üzemtervezési egység.* Üzemtervezési egységnek tekintjük erdőrendezési körzeten belül egy-egy erdőgazdálkodási egység erdejét. 1971-től az üzemterveket üzemtervezési egységenként készítik. Az új üzemtervezési ciklusban tehát az üzemtervek darabszáma annyi lesz, amennyi az üzemtervezési egységek száma. Ez előreláthatólag a jelenleg érvényben levő üzemtervek darabszámának kétharmada lesz.

12. *Tag.* A területi rend biztosítása, a kellő áttekintés és a térképen való tájékozódás céljából az üzemterv az erdőt tagokra osztva tárgyalja. A tag elsősorban földrajzi fogalom, ezért elhatárolására a természetben könnyen felismerhető – természetes vagy mesterséges – állandó terepvonalak használhatók fel. A községhatár és a birtokhatár minden esetben egyben taghatár is. Ha a taghatár nem esik egybe természetes vagy mesterséges terepvonallal, megfelelően felismerhetővé kell tenni (pl. nyíladdékkal). A tagokat úgy kell kialakítani, hogy állandó keretül szolgáljanak az erdő területén belül elhatárolt kisebb gazdasági egységeknek. A szakmai utasítások a tag területét általában 20–60 hektár között állapítják meg, de ahogy a megfelelő táblázatban látható, 18 éves átlagban a tagok átlagos területe 15 hektár, sőt csökkenő tendenciát mutat. Az összes üzemtervezett területen kialakított erdőtagok száma kerekén százezer.

13. *Erdőrészlet.* A tagokat – ha szükséges – erdőrészletekre osztják. Az erdőrészlet olyan gazdasági egység, amely gazdasági jellemzői tekintetében egyneműnek tekinthető. Az erdőt erdőrészletenként kell leírni, és a gazdálkodásra vonatkozó előírásokat ilyen tagolásban kell megadni. Külön erdőrészlet alakítását az eltérő elsődleges rendeltetés, az eltérő termőhelytípus és fatermő képesség, az eltérő fafaj, eredet, elegyarány, kor, záródás, egészségi állapot indokolhatja. Egy tag átlagosan 3,5 erdőrészletre van osztva. Az 1970-ben lezárult erdőrendezési ciklusban egy erdőrészlet átlagos területe 4,5 hektár volt, sajnos a taghoz hasonlóan, szintén csökkenő tendenciával. Az ország összes üzemtervezett erdőterületén kialakított erdőrészletek száma meghaladja a 320 000-t.

14. *Erdőgazdaság.* A MÉM közvetlen felügyelete alatt álló 21 és más minisztériumi felügyelet alá tartozó 2, elnevezésben különböző, de azonos elbírálás alá eső 23 erdőgazdaságról a „Szektor” c. pontban már megemlékeztünk. A MÉM alá tartozó állami erdőgazdaságok működési területe a táblázatokból megállapítható, mivel ezek határait úgy húzták meg, hogy egészében fedik az ország teljes területét. Ezek az erdőgazdaságok erdőrendezősségek között nincsenek megosztva, vagyis az erdőrendezőssé-

gek külső határain az állami erdőgazdaságok és állami erdőrendezősek határai egybeesnek. A más minisztérium felügyelete alatt álló egyéb erdőgazdaságok közigazgatási területe az ország területén szétszórva az előbb említett 21 erdőgazdaság területén belül fekszik.

Erdőterületeit mind a 23 erdőgazdaság az állami erdészetek útján kezeli, amelyek erdészkerületekre oszlanak.

15. *Erdészet.* Az állami erdőgazdaságok területe erdészetekre oszlik. 1953-ban — az erdészetek kialakításakor — 238 állami erdészetet szerveztek. 1970-ben az adatok összeírásakor a 23 erdőgazdaság erdészeteinek száma 202 volt. Ezzel szemben azokban a táblázatokban, ahol az erdőrendezési körzetek összefoglaló adatai szerepelnek, 201 erdészetet tartunk nyilván, mivel a Délalföldi EFAG kisteleki és sándorfalvi erdészetét 1971. január 1-én összevonták.

Az állami erdészetek körzetében átlagosan közel 46 000 ha közigazgatási területen 8000 ha erdő és fásítás fekszik, amiből az erdészetek saját kezelésében levő állami erdő 5500 ha. Az erdészetek átlagos területe tehát optimálisnak mondható, ezen belül azonban elég nagy a szóródás. Egy állami erdészet átlagosan több mint 16 község határában fejt ki tevékenységét.

Az állami erdészetek nagyságrendje:

Terület (ha)	Erdészetek száma
1 000 hektár alatt	1
1 000— 2 000	5
2 000— 3 000	10
3 000— 4 000	27
4 000— 5 000	59
5 000— 6 000	36
6 000— 7 000	26
7 000— 8 000	17
8 000— 9 000	9
9 000—10 000	6
10 000—11 000	2
11 000—12 000	1
12 000—13 000	—
13 000—14 000	2
14 000—	1
Összesen	202

Az erdőrendezési körzetek kialakítása alkalmával a 202 erdészetből 155-öt osztatlanul sikerült besorolni egy-egy körzetbe. További 26 megyehatár által kettéosztott erdészet szintén egy-egy erdőrendezési körzetben van, de a megyéknek megfelelően 2—2 alkörzetben. 19 erdészet körzetét

az abban fekvő erdőterületek nagy kiterjedése miatt 2—2 körzetre kellett osztani. Csupán egy olyan erdőszet van, amelyet kiterjedése miatt 2 körzetre, egyik részét pedig a megyehatár miatt 2 alkörzetre kellett osztani.

16. *Elsődleges rendeltetés.* Az erdők elsődleges rendeltetését a már idézett erdőrendezési utasításnak megfelelően határoztuk meg, illetve a rendeltetés szerinti adatokat az ennek alapján készített üzemtervek területkimutatásai szerint állítottuk össze. Mint a táblázatokból látható, az összes üzemtervezett területnek az elsődleges fatermelést szolgáló része 85% alá csökkent. Az erdők közzjóléti szerepének fokozottabb figyelembevétele, valamint az erdőterületek ökonómiai osztályozásának végrehajtása következtében a jövőben is a gazdasági erdők arányának csökkenésével és a különleges rendeltetésű erdők növekedésével kell számolni.

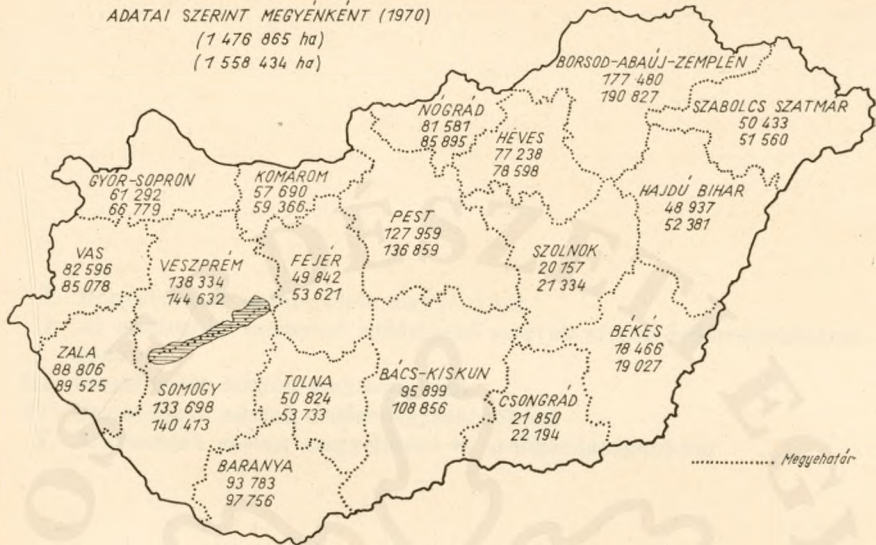
17. *Az üzemtervezettség állása.* Az ötödik fejezetben található táblázatok azt mutatják, hogy az 1953—1970 között készült üzemtervekből 1970 végén még mennyi volt érvényben úgy, hogy a készítésétől számított 10 év még nem telt el, illetve 1960-ig készült üzemtervek esetében úgy, hogy azokat még nem újították fel. Megállapítható, hogy a lejárt, de fel nem újított üzemtervvel rendelkező, valamint a valamivel több mint 1%-ot kitevő üzemtervezetlen erdőterület együttesen az összes területnek kerekén a 20%-át teszi ki, vagyis az adatszolgáltatáskor az összes erdőterület 80%-án álltak rendelkezésre érvényes üzemtervek.

18. *Az üzemtervezett összes erdőterület.* A hatodik fejezet táblázataiban a már többször idézett üzemtervezési ciklus alatt elkészült valamennyi üzemtervezett terület szerepel halmozottan. Ebből kiderül, hogy 18 év átlagában évente 123 000 ha-ról készült üzemterv, és hogy ugyanezen idő alatt az ország erdőterületét átlag több mint 1,6-szer üzemtervezték.

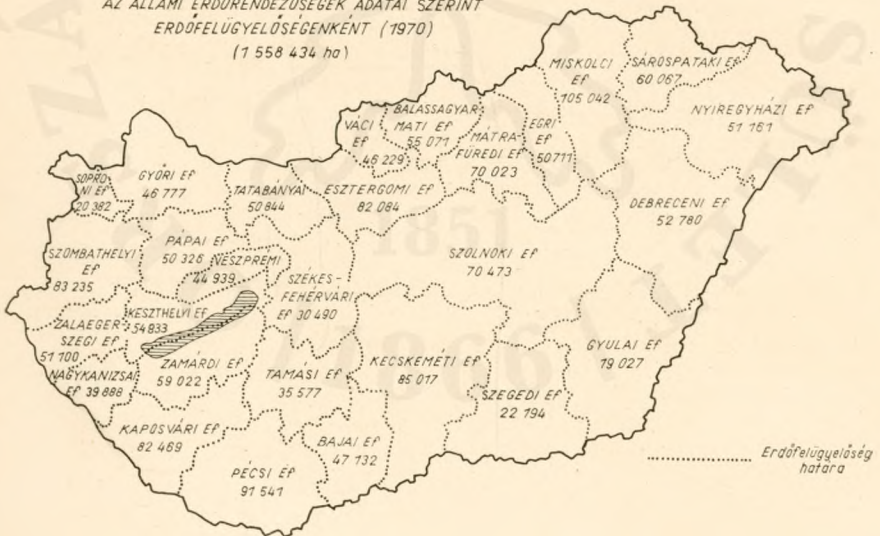
19. *Üzemtervi törzskönyv.* Az ötödik és hatodik fejezet táblázatai a MÉM Erdőrendezési Főosztálya, illetve az illetékes állami erdőrendező-ségek által felfektetett üzemtervi törzskönyvek legfontosabb adatait tartalmazzák. Amint a 36. sz. táblázatból kiderül, az üzemtervek száma meghaladja a tízezret. Ilyen nagy tömegű adathalmaz kellő rendszerezés nélkül nem tekinthető át. Ezért megynként, erdőrendezősenként, valamint országosan felfektettük az üzemtervek törzskönyveit, amelyek első kötetiben az 1953 és 1960, második kötetiben pedig az 1961 és 1970 között készített valamennyi üzemterv törzskönyvezésre került. A törzskönyvek az üzemtervek legfontosabb adatait tartalmazzák. A törzskönyveket a MÉM Erdőrendezési Főosztálya, ezek kivonatait pedig az állami erdőrendezőségek őrzik.

Rakonczay Zoltán

AZ ERDŐTERÜLET A MEGYEI FÖLDHIVATALOK
ÉS AZ ÁLLAMI ERDŐRENDEZŐSÉGEK
ADATAI SZERINT MEGYENKENT (1970)
(1 476 865 ha)
(1 558 434 ha)



AZ ERDŐTERÜLET
AZ ÁLLAMI ERDŐRENDEZŐSÉGEK ADATAI SZERINT
ERDŐFELÜGYELŐSÉGENKENT (1970)
(1 558 434 ha)





ÖSSZEFOGLALÓ TÁBLAZATOK

- I. Magyarország erdőterülete megyénként
- II. Az erdővel és fásítással rendelkező szervek száma erdőrendezőségenként
- III. Összefoglaló adatok szektoronként
- IV. Összefoglaló adatok erdőrendezőségenként
- V. A községek száma megyénként és erdőgazdaságonként

ÖSSZEKÖTÉSI ÉS TÁJÉKOZTATÓ



Magyarország erdőterülete megyénként

Megye	A megyei földhivata- lok		Az állami erdőrende- zések		Eltérés +
	adatai szerint				
	ha	%	ha	%	ha
1	2	3	4	5	6
Baranya	93 783	20,7	97 756	21,5	3 973
Bács-Kiskun	95 899	11,5	108 856	12,9	12 957
Békés	18 466	3,3	19 027	3,6	561
Borsod-A.-Z.	177 480	24,5	190 827	26,2	13 347
Csongrád	21 850	5,1	22 194	5,2	344
Fejér	49 842	11,4	53 621	12,4	3 444
Győr-Sopron	61 292	15,3	66 779	16,7	5 487
Hajdú-Bihar	48 937	7,9	52 381	8,4	3 444
Heves	77 238	21,2	78 598	21,6	1 360
Komárom	57 690	25,6	59 366	26,4	1 676
Nógrád	81 581	32,1	85 895	33,8	4 314
Pest	127 959	18,5	136 859	19,8	8 900
Somogy	133 698	22,0	140 413	23,1	6 715
Szabolcs-Sz.	50 433	8,5	51 560	8,7	1 127
Szolnok	20 157	3,6	21 334	3,8	1 177
Tolna	50 824	14,1	53 733	14,9	2 909
Vas	82 596	24,7	85 078	25,5	2 482
Veszprém	138 334	26,7	144 632	27,8	6 298
Zala	88 806	27,0	89 525	27,3	719
Összesen	1 476 865	15,9	1 558 434	16,7	81 569

Az erdővel és fásítással rendelkező szervek száma erdőrendezőiségként

Megnevezés	Szektor	Állami erdőrendezőiség												
		Budapest	Veszprém	Szombathely	Zalaegerszeg	Kaposvár	Pécs	Szeged	Debrecen	Miskolc	Eger	Összes		
1	2	3	4	5	6	7	8	9	10	11	12	13		
100 ha-nál nagyobb	erdővel és fásítással rendelkező szervek száma	Eg	5	1	3	1	1	3	2	2	1	2	21	
		EEg	1	1									2	
		Ág	20	6	9	5	10	16	23	25	1	6	121	
		OVH	1		1			2	2	3	1		10	
		Eá	10	3	6	1		5	7	3	1	4	40	
		Öá	37	11	19	7	11	26	34	33	4	12	194	
		Tsz	76	100	129	95	108	159	58	193	76	143	1137	
		Eb		1	5						8	3	17	
		E												
		Összes		113	112	153	102	119	185	92	226	88	158	1348
100 ha-nál kisebb	erdővel és fásítással rendelkező szervek száma	Eg												
		EEg												
		Ág	4		1			3	5	7	14	6	50	
		OVH	1		1								2	
		Eá	89	30	74	7	8	72	195	107	42	36	660	
		Öá	94	30	76	7	11	77	202	121	52	42	712	
		Tsz	131	81	69	36	35	97	391	435	110	78	1463	
		Eb	4	7	15	1					33	4	64	
		E	421	7	2500	1	4			73	4	17	346	3373
		Összes		650	125	2660	45	50	174	666	560	212	470	5612

Megnevezés	Szektor	Állami erdőrendezés										
		Budapest	Veszprém	Szombathely	Zalaegerszeg	Kaposvár	Pécs	Szeged	Debrecen	Miskolc	Eger	Összes
1	2	3	4	5	6	7	8	9	10	11	12	13
Az erdővel és fásítással rendelkező szervezetek száma összesen	Eg	5	1	3	1	1	3	2	2	1	2	21
	EEg	1	1									2
	Ág	24	6	10	5	13	21	30	39	11	12	171
	OVH	2		2			2	2	3	1		12
	Eá	99	33	80	8	8	77	202	110	43	40	700
	Öá	131	41	95	14	22	103	236	154	56	54	906
	Tsz	207	181	198	131	143	256	449	628	186	221	2600
	Eb	4	8	20	1					41	7	81
E	421	7	2500	1	4		73	4	17	346	3373	
Összes	763	237	2813	147	169	359	758	786	300	628	6960	

Sorszám	Megnevezés	Összes terület	Erdőgazdasági terület megoszlása								
			Eg	EEg	Ág	OVH	Eá	Óá	Tsz	Eb	E
1	2	3	4	5	6	7	8	9	10	11	12
1.	Összes terület (1000 ha)	9303	1 025	75	1020	20	750	2890	5910	—	503
2.	Az ország területének % -a	100	11	1	11	0	8	31	64	—	5
3.	Összes erdőterület (1000 ha)	1558	1 025	75	52	11	18	1181	363	7	7
4.	Az erdő % -a az országosnak	100	65,8	4,8	3,5	0,7	1,2	76,0	23,2	0,4	0,4
5.	Az erdő % -a a saját területnek	16,7	100	100	5,2	5,5	2,5	41,0	6,1	100	1,4
6.	Összes fásítás (1000 ha)	63	—	—	10	3	5	18	44	—	1
7.	A fásítás % -a az országosnak	100	—	—	15,8	3,7	8,6	28,1	70,3	—	1,6
8.	A fásítás % -a a saját területnek	0,7	—	—	1	15	1	0,5	0,8	—	—
9.	Erdő + fásítás (1000 ha)	1621	1 025	75	62	14	23	1199	407	7	8
10.	Az erdő + fásítás % -a az országosnak	100	63,3	4,6	3,8	0,8	1,5	74	25,1	0,4	0,5
11.	Az erdő + fásítás % -a a sajátnak	17,4	100	100	6,2	70,0	3,0	41,5	6,9	100	1,5
12.	Az erdőgazd. szervek száma	6960	21	2	171	12	700	906	2600	81	3373
13.	Az erdőgazd. szervek átl. területe	233	48 805	37 500	363	1166	33	1323	156	86	2,4

Sorszám	Megnevezés	Összes terület	Erdőgazdasági terület megoszlása								
			Eg	EEg	Ág	OVH	Eá	Öá	Tsz	Eb	E
1	2	3	4	5	6	7	8	9	10	11	12
14.	Az erdőgazd. szervek száma 100 ha alatt	5612	–	–	50	2	660	712	1463	64	3373
15.	Az erdőgazd. szervek száma 100 ha fölött	1348	21	2	121	10	40	194	1137	17	–

Községek száma megyénként

Erdőgazdaság megnevezése	Baranya	Bács – Kiskun	Békés	Borsod – A. – Z.	Csongrád	Fejér	Győr – Sopron	Hajdú – Bihar	Heves	Komárom	
	megyében levő községek megoszlása										
	1	2	3	4	5	6	7	8	9	10	11
Gödöllői											
Pilisi										10 + 5 + 1	
Telki						2				5 + 1 + 1	
Mezőföldi						84 + 5				2	
Vértesi						8 + 5				54 + 4 + 1	
Balatonfel- vidéki						7					
Kisalföldi							137 + 2				
Tanulmányi							36 + 2				
Szombathelyi											
Zalai											
Somogyi	5										
Mecseki	312										
Gyulaji											
Gemenci	6	34									
Kiskunsági		79									
Délalföldi			79		67						
Nagykunsági											
Felsőtisza								84			
Borsodi				339							
Mátrai				26					119		
Ipolyvidéki											
Osztatlan	323	113	79	365	67	106	175	84	119	77	
Kettéosztott község- rész						10	4			10	
Háromfelé osztott községrész										3	

Megjegyzés: A számcsoportok első száma az osztatlan, a második a kettéosztott, a harmadik a háromfelé osztott községek (-részek) számát jelenti

Összes község: 3221 (egész) + 24 (48 fél) + 1 (3 harmad) = 3246

és erdőgazdaságunként

Nógrád	Pest	Somogy	Szabolcs-Sz.	Szolnok	Tolna	Vas	Veszprém	Zala	Osztiatlan	Kétosztott köz- ség-rész	Háromfelé osz- tott község-rész	
												erdőgazdaságunként
12	13	14	15	16	17	18	19	20	21	22	23	
1	37 18+3 18+3									38 28 25 86 62 272 137 36 223 254 254 316 80 65 79 146 156 318 339 160 147	8 4 5 9 2 7 5	1 1 1
		249 4			0+3 80+3 25	0+5 223+5 3	265	251		254 316 80 65 79 146 156 318 339 160 147	3 3	
	80		234	76						160 147	1 1	
15+1 118+1 135	29 185	253	234	76	108	231	265	251	3221			
2	6				6	10				48		
												3

Összefoglaló adatok erdőrendezőségenként

V. táblázat

Sorszám	Megnevezés	Összesen	Budapest	Veszprém	Szombathely	Zalaegerszeg	Kaposvár	Pécs	Szeged	Debrecen	Miskolc	Eger
1	2	3	4	5	6	7	8	9	10	11	12	13
1.	Községek (városok) száma	3246	253	272	403	254	254	464	225	474	339	308
2.	ebből erdőrendezési körzetek											
	között osztatlan	3027	224	235	362	234	221	445	224	466	323	293
3.	kettéosztott	199	25	33	40	20	29	17	1	6	13	15
4.	háromfelé osztott	18	4	4	1	—	4	2	—	1	2	—
5.	négyfelé osztott	2	—	—	—	—	—	—	—	1	1	—
6.	összes osztott	219	29	37	41	20	33	19	1	8	16	15
7.	erdőfelügyelőségek											
	között osztott	45	10	17	7	1	3	3	—	2	—	2
8.	Község (-rész)-ek száma											
9.	egysoros (3027×1)	3027	224	235	362	234	221	445	224	466	323	293
10.	kétsoros (199×2)	398	50	66	80	40	58	34	2	12	26	30
11.	háromsoros (18×3)	54	12	12	3	—	12	6	—	3	6	—
12.	négyesoros (2×4)	8	—	—	—	—	—	—	—	4	4	—
13.	összesen	3487	286	313	445	274	291	485	226	485	359	323
14.	Erdőrendezési körzet	221	27	21	22	13	19	20	18	25	27	29
15.	ebből osztatlan	194	19	19	21	12	16	15	18	23	27	24
16.	osztott	27	8	2	1	1	3	5	—	2	—	5
17.	Kódolási egységek száma	248	35	23	23	14	22	25	18	27	27	34
	ebből osztatlan körzet	194	19	19	21	12	16	15	18	23	27	24
	alkörzet (27×2)	54	16	4	2	2	6	10	—	4	—	10
18.	Állami erdészet (1971. jan. 1.)	201	27	17	19	13	19	20	15	25	18	28
19.	egy körzeten belül osztatlan	155	19	12	15	12	16	15	12	23	9	22
20.	megye miatt kettéosztva	26	8	1	1	1	3	5	—	2	—	5
21.	nagyság miatt kettéosztva	19	—	3	3	—	—	—	3	—	9	1
22.	megye és nagyság miatt											
	háromfelé osztva	1	—	1	—	—	—	—	—	—	—	—

AZ ERDŐTERÜLET MEGOSZLÁSA

A) Az ország összes erdőterülete szektoronkénti bontásban

1. erdőrendezőiségenként
2. erdőfelügyelőiségenként
3. megyénként
4. erdőrendezőiségen belül megyénként
5. megyén belül erdőrendezőiségenként
6. erdőfelügyelőiségen belül megyénként
7. megyén belül erdőfelügyelőiségenként

B) Az állami erdőgazdaságok körzetében

8. erdőgazdaságonként
9. erdészetenként



1. Az összes erdőterület megoszlása erdőrendezéségenként, szektoronkénti bontásban

Sorszám	Erdőrendezés megnevezése	Közigazgatási	Erdő-		Az erdőterület megoszlása, hektárban								
			(c-ből)	%	Eg	EEg	Ág	OVH	Eá	Űá	Tsz	Eb	E
					terület (ha)		e	f	g	h	i	j	k
a	b	c	d		e	f	g	h	i	j	k	l	m
1.	Budapesti	886 820	163 418	18,5	120 957	10 855	7 256	163	2 598	141 829	20 793	679	117
2.	Veszprémi	537 274	150 098	27,9	69 535	46 809	1 851	104	1 235	119 534	29 928	608	28
3.	Szombat- helyi	732 360	150 394	20,4	98 097	—	5 041	1 369	2 277	106 784	37 659	1260	4691
4.	Zalaeger- szegi	331 307	90 988	27,5	59 104	—	2 181	—	264	61 549	29 361	35	43
5.	Kaposvári	611 453	141 491	23,3	87 072	13 129	4 878	72	311	105 462	36 015	—	14
6.	Pécsi	995 846	174 250	17,4	118 425	—	9 452	622	1 265	129 764	44 468	—	18
7.	Szegedi	1 644 505	126 238	7,6	91 618	—	7 634	3 805	3 918	106 975	19 007	235	21
8.	Debreceni	2 152 726	174 414	8,1	103 174	—	11 375	3 912	3 339	121 800	52 335	—	279
9.	Miskolci	661 162	165 109	25,0	120 989	—	1 207	1 073	1 409	124 678	36 554	2986	891
10.	Egri	749 700	222 034	29,6	155 823	4 080	1 565	246	1 403	163 117	57 223	1089	605
	Összesen	9 303 153	1 558 434		1 024 794	74 873	52 440	11 366	18 019	1 181 492	363 343	6892	6707
	% országosan	100	16,7										
	% az erdőből		100		65,8	4,8	3,5	0,7	1,2	76,0	23,2	0,4	0,4

2. Az összes erdőterület megoszlása erdőfelügyelőségenként, szektoronkénti bontásban

Sorszám	Erdőfelügyelőség megnevezése	Közigazgatási terület (ha)	Erdő- (c-ből)	Az erdőterület megoszlása, hektárban								
				Eg	EEg	Ág	OVH	Eá	Öá	Tsz	Eb	E
				e	f	g	h	i	j	k	l	m
1.	Esztergomi	317 003	82 084	62 014	7 023	1830	35	1106	72 008	9 280	679	117
2.	Székesfehérvári	371 105	30 490	16 542	3 832	2447	104	880	23 805	6 685	–	–
3.	Tatabányai	198 712	50 844	42 401	–	2979	24	612	46 016	4 828	–	–
4.	Veszprémi	118 214	44 939	–	39 608	227	–	305	40 140	4 799	–	–
5.	Keszthelyi	228 788	54 833	29 363	7 201	453	4	593	37 614	16 700	498	21
6.	Pápai	190 272	50 326	40 172	–	1171	100	337	41 780	8 429	110	7
7.	Győri	327 213	46 777	31 026	–	3010	1151	1166	36 353	10 424	–	–
8.	Soproni	74 389	20 382	15 907	–	82	–	82	16 071	4 311	–	–
9.	Szombathelyi	330 758	83 235	51 164	–	1949	218	1029	54 360	22 924	1260	4691
10.	Zalaegerszegi	182 986	51 100	30 869	–	1741	–	141	32 751	18 271	35	43

Sorszám	Erdőfel- ügyelőség megneve- zése	Közigazga- tási	Erdő- (c-ből)	Az erdőterület megoszlása, hektárban								
				Eg	EEg	Ág	OVH	Eá	Öá	Tsz	Eb	E
a	b	c	d	e	f	g	h	i	j	k	l	m
11.	Nagy- kani- zsai	148 321	39 888	28 235	—	440	—	123	28 798	11 090	—	—
12.	Zamárdi	330 572	59 022	41 418	—	3122	—	189	44 729	14 280	—	13
13.	Kapos- vári	280 881	82 469	45 654	13 129	1756	72	122	60 733	21 735	—	1
14.	Pécsi	419 227	91 541	60 768	—	4341	166	1114	66 389	25 152	—	—
15.	Tamási	266 740	35 577	21 445	—	3620	61	77	25 203	10 356	—	18
16.	Bajai	309 879	47 132	36 212	—	1491	395	74	38 172	8 960	—	—
17.	Kecske- méti	651 387	85 017	66 193	—	3460	295	2 340	72 288	12 718	11	—
18.	Szegedi	426 228	22 194	13 944	—	1531	2462	716	18 653	3 307	213	21
19.	Gyulai	566 890	19 027	11 481	—	2643	1048	862	16 034	2 982	11	—
20.	Szolnoki	937 979	70 473	39 121	—	5414	2549	2 518	49 602	20 871	—	—
21.	Debre- ceni	621 585	52 780	36 585	—	2 778	645	481	40 489	12 288	—	3
22.	Nyír- egyházi	593 162	51 161	27 468	—	3 183	718	340	31 709	19 176	—	276
23.	Sáros- pataki	239 713	60 067	41 345	—	291	708	130	42 474	15 046	2162	385
24.	Mis- kolci	421 449	105 042	79 644	—	916	365	1 279	82 204	21 508	824	506
25.	Egri	179 552	50 711	40 210	—	164	40	337	40 751	8 810	896	254

Sorszám	Erdőfelügyelőség megnevezése	Közigazgatási	Erdő- (c-ből)	Az erdőterület megoszlása, hektárban								
				Eg	EEg	Ág	OVH	Eá	Öá	Tsz	Eb	E
		terület (ha)		e	f	g	h	i	j	k	l	m
a	b	c	d	e	f	g	h	i	j	k	l	m
26.	Mátrafüredi	285 684	70 023	46 275	—	462	204	560	47 501	22 210	193	119
27.	Balassagyarmati	183 431	55 071	32 685	4 080	707	—	156	37 628	17 363	—	80
28.	Váci	101 033	46 229	36 653	—	232	2	350	37 237	8 840	—	152
	Összesen	9 303 153	1 558 434	1 024 794	74 873	52 440	11 366	18 019	1 181 492	363 343	6892	6707

3. Az összes erdőterület megoszlása megyénként, szektoronkénti bontásban

Sorszám	Megye megnevezése	Közigazga- tási	Erdő- (c-ből)		Az erdőterület megoszlása, hektárban								
			terület (ha)	%	Eg	EEg	Ág	OVH	Eá	Öá	Tsz	Eb	E
		a	b	c	d	e	f	g	h	i	j	k	l
1.	Baranya	453 333	97 756	21,5	64 975	—	4 460	200	1 116	70 751	27 005	—	—
2.	Bács-Kis- kun	836 214	108 856	12,9	84 416	—	4 459	561	2 350	91 786	17 059	11	—
3.	Békés	566 890	19 027	3,6	11 481	—	2 643	1 048	862	16 034	2 982	11	—
4.	Borsod- A.-Z.	724 760	190 827	26,2	139 915	—	1 227	1 073	1 625	143 840	42 090	3756	1141
5.	Csongrád	426 228	22 194	5,2	13 944	—	1 531	2 462	716	18 653	3 307	213	21
6.	Fejér	437 378	53 621	12,4	33 669	8 892	2 766	104	1 087	46 518	7 103	—	—
7.	Győr- Sopron	401 222	66 779	16,7	46 553	—	3 092	1 151	1 248	52 044	14 735	—	—
8.	Hajdú- Bihar	621 186	52 381	8,4	36 186	—	2 778	645	481	40 090	12 288	—	3
9.	Heves	363 760	78 598	21,6	56 450	—	374	244	664	57 732	20 424	319	123
10.	Komárom	224 997	59 366	26,4	41 220	7 023	3 267	24	719	52 253	7 028	41	44
11.	Nógrád	254 423	85 895	33,8	54 881	4 080	939	2	483	60 385	25 429	—	81
12.	Pest	691 869	136 859	19,8	100 870	—	5 731	221	2 818	109 640	26 357	638	224
13.	Somogy	608 259	140 413	23,1	86 431	13 129	4 833	92	309	104 794	35 605	—	14
14.	Szabolcs- Szatmár	593 561	51 560	8,7	27 867	—	3 183	718	340	32 108	19 176	—	276
15.	Szolnok	557 092	21 334	3,8	9 885	—	1 174	2 363	703	14,125	7 209	—	—
16.	Tolna	360 880	53 733	14,9	35 868	—	4 038	136	141	40 183	13 532	—	18
17.	Vas	334 047	85 078	25,5	52 557	—	1 986	218	1 029	55 790	23 259	1295	4734

Sorszám	Megye megnevezése	Közigazga- tási	Erdő- (c-ből)		Az erdőterület megoszlása, hektárban								
					Eg	EEg	Ág	OVH	Eá	Öá	Tsz	Eb	E
a	b	c	d		e	f	g	h	i	j	k	l	m
18.	Veszprém	518 656	144 632	27,8	69 535	41 749	1 815	104	1 064	114 267	29 729	608	28
19.	Zala	328 398	89 525	27,3	58 091	—	2 144	—	264	60 499	29 026	—	—
Összesen		9 303 153	1 558 434		1 024 794	74 873	52 440	11 366	18 019	1 181 492	363 343	6892	6707
%			16,7		65,8	4,8	3,5	0,7	1,2	76,0	23,2	0,4	0,4

4. Az összes erdőterület megoszlása erdőrendezőségenként, megyei és szektoronkénti bontásban

Sorszám	Megye és erdőrendezés megnevezése	Közigazgatási	Erdő- (c-ből)	Az erdőterület megoszlása, hektárban								
		terület (ha)		Eg	EEg	Ág	OVH	Eá	Öá	Tsz	Eb	E
		a	b	c	d	e	f	g	h	i	j	k
1.	Fejér	418 760	48 155	33 669	3 832	2730	104	916	41 251	6 904	—	—
	Komárom	224 997	59 366	41 220	7 023	3267	24	719	52 253	7 028	41	44
	Nógrád	3 699	1 415	1 252	—	—	—	—	1 252	163	—	—
	Pest	239 364	54 482	44 816	—	1259	35	963	47 073	6 698	638	73
	I. Budapesti	886 820	163 418	120 957	10 855	7256	163	2598	141 829	20 793	679	117
2.	Fejér	18 618	5 466	—	5 060	36	—	171	5 267	199	—	—
	Veszprém	518 656	144 632	69 535	41 749	1815	104	1064	114 267	29 729	608	28
	II. Veszprémi	537 274	150 098	69 535	46 809	1851	104	1235	119 534	29 928	608	28
3.	Győr-Sopron	401 222	66 779	46 553	—	3092	1151	1248	52 044	14 735	—	—
	Vas	331 138	83 615	51 544	—	1949	218	1029	54 740	22 924	1260	4691
	III. Szombathelyi	732 360	150 394	98 097	—	5041	1369	2277	106 784	37 659	1260	4691
4.	Zala	328 398	89 525	58 091	—	2144	—	264	60 499	29 026	—	—
	Vas	2 909	1 463	1 013	—	37	—	—	1 050	335	35	43
	IV. Zalaegerszegi	331 307	90 988	59 104	—	2181	—	264	61 549	29 361	35	43
5.	Baranya	9 378	2 857	2 098	—	45	—	2	2 145	712	—	—
	Somogy	602 075	138 634	84 974	13 129	4833	72	309	103 317	35 303	—	14
	V. Kaposvári	611 453	141 491	87 072	13 129	4878	72	311	105 462	36 015	—	14
	Baranya	443 955	94 899	62 877	—	4415	200	1114	68 606	26 293	—	—
	Bács-Kiskun	184 827	23 839	18 223	—	999	266	10	19 498	4 341	—	—

Sorszám	Megye és erdő- rendezőség megnevezése	Közigaz- gatási	Erdő- (c-ből)	Az erdőterület megoszlása, hektárban								
				Eg	EEg	Ág	OVH	Eá	Óá	Tsz	Eb	E
		terület (ha)	e	f	g	h	i	j	k	l	m	
a	b	c	d	e	f	g	h	i	j	k	l	m
6.	Somogy	6 184	1 779	1 457	—	—	20	—	1 477	302	—	—
	Tolna	360 880	53 733	35 868	—	4 038	136	141	40 183	13 532	—	18
	VI. Pécsi	995 846	174 250	118 425	—	9 452	622	1265	129 764	44 468	—	18
	Bács-Kis- kun	651 387	85 017	66 193	—	3 460	295	2 340	72 288	12 718	11	—
	Békés	566 890	19 027	11 481	—	2 643	1 048	862	16 034	2 982	11	—
7.	Csongrád	426 228	22 194	13 944	—	1 531	2 462	716	18 653	3 307	213	21
	VII. Szegedi	1 644 505	126 238	91 618	—	7 634	3 805	3 918	106 975	19 007	235	21
	Hajdú- Bihar	621 186	52 381	36 186	—	2 778	645	481	40 090	12 288	—	3
	Pest	380 887	49 139	29 236	—	4 240	186	1 815	35 477	13 662	—	—
	Szabolcs- Szatmár	593 561	51 560	27 867	—	3 183	718	340	32 108	19 176	—	276
8.	Szolnok	557 092	21 334	9 885	—	1 174	2 363	703	14 125	7 209	—	—
	VIII. Deb- receni	2 152 726	174 414	103 174	—	11 375	3 912	3 339	121 800	52 335	—	279
	Borsod-A.- Z.	661 162	165 109	120 989	—	1 207	1 073	1 409	124 678	36 554	2986	891
9.	IX. Mis- kolci	661 162	165 109	120 989	—	1 207	1 073	1 409	124 678	36 554	2986	891

Sorszám	Megye és erdőrendezés megnevezése	Közigazgatási	Erdő-(c-ből)	Az erdőterület megoszlása, hektárban								
				Eg	EEg	Ág	OVH	Eá	Öá	Tsz	Eb	E
		terület (ha)		e	f	g	h	i	j	k	l	m
a	b	c	d	e	f	g	h	i	j	k	l	m
10.	Borsod-A. Z.	63 598	25 718	18 926	–	20	–	216	19 162	5 536	770	250
	Heves	363 760	78 598	56 450	–	374	244	664	57 732	20 424	319	123
	Nógrád	250 724	84 480	53 629	4 080	939	2	483	59 133	25 266	–	81
	Pest	71 618	33 238	26 818	–	232	–	40	27 090	5 997	–	151
	X. Egri	749 700	222 034	155 823	4 080	1 565	246	1 403	163 117	57 223	1089	605
	Összesen	9 303 153	1 558 434	1 024 794	74 873	52 440	11 366	18 019	1 181 492	363 343	6892	6707

5. Az összes erdőterület megoszlása megyénként, erdőrendezőségi és szektoronkénti bontásban

Sorszám	Erdőrendezőség és megye megnevezése	Közigazgatási terület (ha)	Erdő- (c-ből)	Az erdőterület megoszlása, hektárban								
				Eg	EEg	Ág	OVH	Eá	Öá	Tsz	Eb	E
		a	b	c	d	e	f	g	h	i	j	k
1.	Kaposvári	9 378	2 857	2 098	—	45	—	2	2 145	712	—	—
	Pécsi	443 955	94 899	62 877	—	4415	200	1114	68 606	26 293	—	—
	Baranya	453 333	97 756	64 975	—	4460	200	1116	70 751	27 005	—	—
2.	Pécsi	184 827	23 839	18 223	—	999	266	10	19 498	4 341	—	—
	Szegedi	651 387	85 017	66 193	—	3460	295	2340	72 288	12 718	11	—
	Bács-Kiskun	836 214	108 856	84 416	—	4459	561	2350	91 786	17 059	11	—
3.	Szegedi	566 890	19 027	11 481	—	2643	1048	862	16 034	2 982	11	—
	Békés	566 890	19 027	11 481	—	2643	1048	862	16 034	2 982	11	—
4.	Miskolci	661 162	165 109	120 989	—	1207	1073	1409	124 678	36 554	2986	891
	Egri	63 598	25 718	18 926	—	20	—	216	19 162	5 536	770	250
	Borsod-A.-Z.	724 760	190 827	139 915	—	1227	1073	1625	143 840	42 090	3756	1141
5.	Szegedi	426 228	22 194	13 944	—	1531	2462	716	18 653	3 307	213	21
	Csongrád	426 228	22 194	13 944	—	1531	2462	716	18 653	3 307	213	21
6.	Budapesti	418 760	48 155	33 669	3832	2730	104	916	41 251	6 904	—	—
	Veszprémi	18 618	5 466	—	5060	36	—	171	5 267	199	—	—
	Fejér	437 378	53 621	33 669	8892	2766	104	1087	46 518	7 103	—	—
7.	Szombathelyi	401 222	66 779	46 553	—	3092	1151	1248	52 044	14 735	—	—
	Győr-Sopron	401 222	66 779	46 553	—	3092	1151	1248	52 044	14 735	—	—

Sorszám	Erdőrendezőség és megye megnevezése	Közigazgatási terület (ha)	Erdő- (e-ből)	Az erdőterület megoszlása, hektárban								
				Eg	EEg	Ág	OVH	Eá	Öá	Tsz	Eb	E
		a	b	c	d	e	f	g	h	i	j	k
8.	Debreceni	621 186	52 381	36 186	–	2778	645	481	40 090	12 288	–	3
	Hajdú-Bihar	621 186	52 381	36 186	–	2778	645	481	40 090	12 288	–	3
9.	Egri	363 760	78 598	56 450	–	374	244	664	57 732	20 424	319	123
	Heves	363 760	78 598	56 450	–	374	244	664	57 732	20 424	319	123
10.	Budapesti	224 997	59 366	41 220	7 023	3267	24	719	52 253	7 028	41	44
	Komárom	224 997	59 366	41 220	7 023	3267	24	719	52 253	7 028	41	44
11.	Budapesti	3 699	1 415	1 252	–	–	–	–	1 252	163	–	–
	Egri	250 724	84 480	53 629	4 080	939	2	483	59 133	25 266	–	81
	Nógrád	254 423	85 895	54 881	4 080	939	2	483	60 385	25 429	–	81
12.	Budapesti	239 364	54 482	44 816	–	1259	35	963	47 073	6 698	638	73
	Debreceni	380 887	49 139	29 236	–	4240	186	1815	35 477	13 662	–	–
	Egri	71 618	33 238	26 818	–	232	–	40	27 090	5 997	–	151
	Pest	691 869	136 859	100 870	–	5731	221	2818	109 640	26 357	638	224
13.	Kaposvári	602 075	138 634	84 974	13 129	4833	72	309	103 317	35 303	–	14
	Pécsi	6 184	1 779	1 457	–	–	20	–	1 477	302	–	–
	Somogy	608 259	140 413	86 431	13 129	4833	92	309	104 794	35 605	–	14
14.	Debreceni	593 561	51 560	27 867	–	3183	718	340	32 108	19 176	–	276
	Szabolcs-Szatmár	593 561	51 560	27 867	–	3183	718	340	32 108	19 176	–	276

Sorszám	Erdőrendező- ség és megye megnevezése	Közigaz- gatási	Erdő- (c-ből)	Az erdőterület megoszlása, hektárban								
				terület (ha)		Eg	EEg	Ág	OVH	Eá	Öá	Tsz
		a	b	c	d	e	f	g	h	i	j	k
15.	Debreceni	557 092	21 334	9 885	—	1 174	2 363	703	14 125	7 209	—	—
	Szolnok	557 092	21 334	9 885	—	1 174	2 363	703	14 125	7 209	—	—
16.	Pécsi	360 880	53 733	35 868	—	4 038	136	141	40 183	13 532	—	18
	Tolna	360 880	53 733	35 868	—	4 038	136	141	40 183	13 532	—	18
17.	Szombat- helyi	331 138	83 615	51 544	—	1 949	218	1 029	54 740	22 924	1260	4691
	Zalaeger- szegi	2 909	1 463	1 013	—	37	—	—	1 050	335	35	43
	Vas	334 047	85 078	52 557	—	1 986	218	1 029	55 790	23 259	1295	4734
18.	Veszprémi	518 656	144 632	69 535	41 749	1 815	104	1 064	114 267	29 729	608	28
	Veszprém	518 656	144 632	69 535	41 749	1 815	104	1 064	114 267	29 729	608	28
19.	Zalaeger- szegi	328 398	89 525	58 091	—	2 144	—	264	60 499	29 026	—	—
	Zala	328 398	89 525	58 091	—	2 144	—	264	60 499	29 026	—	—
	Összesen	9 303 153	1 558 434	1 024 794	74 873	52 440	11 366	18 019	1 181 492	363 343	6892	6707

6. Az összes erdőterület megoszlása erdőfelügyelőségenként, megyei és szektoronkénti bontásban

Sorszám	Megye, erdőfelügyelőség és erdőrendezés megnevezése	Közigazgatási	Erdő- (e-ből)	Az erdőterület megoszlása, hektárban								
				Eg	EEg	Ág	OVH	Eá	Öá	Tsz	Eb	E
		terület (ha)		e	f	g	h	i	j	k	l	m
a	b	c	d	e	f	g	h	i	j	k	l	m
1.	Fejér	6 152	379	145	–	106	–	–	251	128	–	–
	Komárom	67 788	25 808	15 801	7 023	465	–	143	23 432	2 291	41	44
	Nógrád	3 699	1 415	1 252	–	–	–	–	1 252	163	–	–
	Pest	239 364	54 482	44 816	–	1259	35	963	47 073	6 698	638	73
	Esztergomi Ef	317 003	82 084	62 014	7 023	1830	35	1106	72 008	9 280	679	117
2.	Fejér	365 558	29 003	15 502	3 832	2370	104	880	22 688	6 315	–	–
	Komárom	5 547	1 487	1 040	–	77	–	–	1 117	370	–	–
	Székesfehérvári Ef	371 105	30 490	16 542	3 832	2447	104	880	23 805	6 685	–	–
3.	Fejér	47 050	18 773	18 022	–	254	–	36	18 312	461	–	–
	Komárom	151 662	32 071	24 379	–	2725	24	576	27 704	4 367	–	–
	Tatabányai Ef	198 712	50 844	42 401	–	2979	24	612	46 016	4 828	–	–
	I. Budapesti ÁLLER	886 820	163 418	120 957	10 855	7256	163	2598	141 829	20 793	679	117

Sorszám	Megye, erdőfelügyelőség és erdőrendezés megnevezése	Közigazgatási terület (ha)	Erdő-(c-ből)	Az erdőterület megoszlása, hektárban								
				Eg	EEg	Ág	OVH	Eá	Öá	Tsz	Eb	E
				e	f	g	h	i	j	k	l	m
a	b	c	d	e	f	g	h	i	j	k	l	m
4.	Fejér	18 618	5 466	–	5 060	36	–	171	5 267	199	–	–
	Veszprém	99 596	39 473	–	34 548	191	–	134	34 873	4 600	–	–
	Veszprémi Ef	118 214	44 939	–	39 608	227	–	305	40 140	4 799	–	–
5.	Veszprém	228 788	54 833	29 363	7 201	453	4	593	37 614	16 700	498	21
	Keszthelyi Ef	228 788	54 833	29 363	7 201	453	4	593	37 614	16 700	498	21
6.	Veszprém	190 272	50 326	40 172	–	1171	100	337	41 780	8 429	110	7
	Pápai Ef	190 272	50 326	40 172	–	1171	100	337	41 780	8 429	110	7
	II. Veszprémi ÁLLER	537 274	150 098	69 535	46 809	1851	104	1235	119 534	29 928	608	28
7.	Győr-Sopron	327 213	46 777	31 026	–	3010	1151	1166	36 353	10 424	–	–
	Győri Ef	327 213	46 777	31 026	–	3010	1151	1166	36 353	10 424	–	–
8.	Győr-Sopron	74 009	20 002	15 527	–	82	–	82	15 691	4 311	–	–
	Vas	380	380	380	–	–	–	–	380	–	–	–
	Soproni Ef	74 389	20 382	15 907	–	82	–	82	16 071	4 311	–	–

Sorszám	Megye, erdőfelügyelőség és erdőrendezés megnevezése	Közigazgatási terület (ha)	Erdő- (c-ből)	Az erdőterület megoszlása, hektárban								
				Eg	EEg	Ág	OVH	Eá	Öá	Tsz	Eb	E
				e	f	g	h	i	j	k	l	m
a	b	c	d	e	f	g	h	i	j	k	l	m
9.	Vas	330 758	83 235	51 164	—	1949	218	1029	54 360	22 924	1260	4691
	Szombathelyi Ef	330 758	83 235	51 164	—	1949	218	1029	54 360	22 924	1260	4691
	III. Szombathelyi ÁLLER	732 360	150 394	98 097	—	5041	1369	2277	106 784	37 659	1260	4691
10.	Zala	180 077	49 637	29 856	—	1704	—	141	31 701	17 936	—	—
	Vas	2 909	1 463	1 013	—	37	—	—	1 050	335	35	43
	Zalaegerszegi Ef	182 986	51 100	30 869	—	1741	—	141	32 751	18 271	35	43
11.	Zala	148 321	39 888	28 235	—	440	—	123	28 798	11 090	—	—
	Nagykanizsai Ef	148 321	39 888	28 235	—	440	—	123	28 798	11 090	—	—
	IV. Zalaegerszegi ÁLLER	331 307	90 988	59 104	—	2181	—	264	61 549	29 361	35	43
12.	Somogy	330 572	59 022	41 418	—	3122	—	189	44 729	14 280	—	13
	Zamárdi Ef	330 572	59 022	41 418	—	3122	—	189	44 729	14 280	—	13

Sorszám	Megye, erdőfelügyelőség és erdőrendezés megnevezése	Közigazgatási terület (ha)	Erdő-(c-ből)	Az erdőterület megoszlása, hektárban								
				Eg	EEg	Ág	OVH	Eá	Öá	Tsz	Eb	E
				e	f	g	h	i	j	k	l	m
a	b	c	d	e	f	g	h	i	j	k	l	m
13.	Baranya Somogy	9 378 271 503	2 857 79 612	2 098 43 556	— 13 129	45 1711	— 72	2 120	2 145 58 588	712 21 023	— —	— 1
	Kaposvári Ef	280 881	82 469	45 654	13 129	1756	72	122	60 733	21 735	—	1
	V. Kaposvári ÁLLER	611 453	141 491	87 072	13 129	4878	72	311	105 462	36 015	—	14
14.	Baranya Somogy	411 700 6 184	88 419 1 779	57 971 1 457	— —	4338 —	146 20	1114 —	63 569 1 477	24 850 302	— —	— —
	Tolna	1 343	1 343	1 340	—	3	—	—	1 343	—	—	—
	Pécsi Ef	419 227	91 541	60 768	—	4341	166	1114	66 389	25 152	—	—
	Tolna	266 740	35 577	21 445	—	3620	61	77	25 203	10 356	—	18
15.	Tamási Ef	266 740	35 577	21 445	—	3620	61	77	25 203	10 356	—	18
16.	Baranya Bács-	32 255	6 480	4 906	—	77	54	—	5 037	1 443	—	—
	Kiskun	184 827	23 839	18 223	—	999	266	10	19 498	4 341	—	—
	Tolna	92 797	16 813	13 083	—	415	75	64	13 637	3 176	—	—
	Bajai Ef	309 879	47 132	36 212	—	1491	395	74	38 172	8 960	—	—

Sorszám	Megye, erdőfelügyelőség és erdőrendezés megnevezése	Közigazgatási terület (ha)	Erdő- (c-ből)	Az erdőterület megoszlása, hektárban								
				Eg	EEg	Ág	OVH	Eá	Öá	Tsz	Eb	E
				e	f	g	h	i	j	k	l	m
a	b	c	d	e	f	g	h	i	j	k	l	m
17.	VI. Pécsi ÁLLER	995 846	174 250	118 425	—	9452	622	1265	129 764	44 468	—	18
	Bács- Kiskun	651 387	85 017	66 193	—	3460	295	2340	72 288	12 718	11	—
	Kecskeméti Ef	651 387	85 017	66 193	—	3460	295	2340	72 288	12 718	11	—
18.	Csongrád	426 228	22 194	13 944	—	1 531	2462	716	18 653	3 307	213	21
	Szegedi Ef	426 228	22 194	13 944	—	1 531	2462	716	18 653	3 307	213	21
19.	Békés	566 890	19 027	11 481	—	2 643	1048	862	16 034	2 982	11	—
	Gyulai Ef	566 890	19 027	11 481	—	2 643	1048	862	16 034	2 982	11	—
20.	VII. Sze- gedi ÁLLER	1 644 505	126 238	91 618	—	7 634	3805	3918	106 975	19 007	235	21
	Szolnok Pest	557 092	21 334	9 885	—	1 174	2363	703	14 125	7 209	—	—
		380 887	49 139	29 236	—	4 240	186	1815	35 477	13 662	—	—
	Szolnoki Ef	937 979	70 473	39 121	—	5 414	2549	2518	49 602	20 871	—	—
Hajdu- Bihar	621 186	52 381	36 186	—	2 778	645	481	40 090	12 288	—	3	

Sorszám	Megye, erdőfelügyelőség és erdőrendezés megnevezése	Közigazgatási	Erdő-(c-ből)	Az erdőterület megoszlása, hektárban								
				Eg	EEg	Ág	OVH	Eá	Öá	Tsz	Eb	E
		terület (ha)	e	f	g	h	i	j	k	l	m	
a	b	c	d	e	f	g	h	i	j	k	l	m
21.	Szabolcs-Szatmár	399	399	399	–	–	–	–	399	–	–	–
	Debreceni Ef	621 585	52 780	36 585	–	2 778	645	481	40 489	12 288	–	3
22.	Szabolcs-Szatmár	593 162	51 161	27 468	–	3 183	718	340	31 709	19 176	–	276
	Nyíregyházi Ef	593 162	51 161	27 468	–	3 183	718	340	31 709	19 176	–	276
	VIII. Debreceni ÁLLER	2 152 726	174 414	103 174	–	11 375	3912	3339	121 800	52 335	–	279
23.	Borsod-A.-Z.	239 713	60 067	41 345	–	291	708	130	42 474	15 046	2162	385
	Sáros-pataki Ef	239 713	60 067	41 345	–	291	708	130	42 474	15 046	2162	385

Sorszám	Megye, erdőfelügyelőség és erdőrendezés megnevezése	Közigazgatási terület (ha)	Erdő-(c-ből)	Az erdőterület megoszlása, hektárban								
				Eg	EEg	Ág	OVH	Eá	Öá	Tsz	Eb	E
		a	b	c	d	e	f	g	h	i	j	k
24.	Borsod-A.-Z.	421 449	105 042	79 644	—	916	365	1 279	82 204	21 508	824	506
	Miskolci Ef	421 449	105 042	79 644	—	916	365	1 279	82 204	21 508	824	506
	IX. Miskolci ÁLLER	661 162	165 109	120 989	—	1 207	1 073	1 409	124 678	36 554	2986	891
25.	Borsod-A.-Z.	63 598	25 718	18 926	—	20	—	216	19 162	5 536	770	250
	Heves	115 954	24 993	21 284	—	144	40	121	21 589	3 274	126	4
	Egri Ef	179 552	50 711	40 210	—	164	40	337	40 751	8 810	896	254
	Heves Nógrád	247 806 37 878	53 605 16 418	35 166 11 109	— —	230 232	204 —	543 17	36 143 11 358	17 150 5 060	193 —	119 —
26.	Mátrafüredi Ef	285 684	70 023	46 275	—	462	204	560	47 501	22 210	193	119
27.	Nógrád	183 431	55 071	32 685	4 080	707	—	156	37 628	17 363	—	80
	Balassagyarmati Ef	183 431	55 071	32 685	4 080	707	—	156	37 628	17 363	—	80

Sorszám	Megye, erdő- felügyelőség és erdőrende- zéség meg- nevezése	Közigaz- gatási	Erdő- (e-ből)	Az erdőterület megoszlása, hektárban								
				Eg	EEg	Ág	OVH	Eá	Öá	Tsz	Eb	E
				e	f	g	h	i	j	k	l	m
a	b	c	d	e	f	g	h	i	j	k	l	m
28.	Pest	29 415	12 991	9 835	–	–	2	310	10 147	2 843	–	1
	Nógrád	71 618	33 238	26 818	–	232	–	40	27 090	5 997	–	151
	Váci Ef	101 033	46 229	36 653	–	232	2	350	37 237	8 840	–	152
	X. Egri ÁLLER	749 700	222 034	155 823	4 080	1 565	246	1 403	163 117	57 223	1089	605
	Összesen	9 303 153	1 558 434	1 024 794	74 873	52 440	11 366	18 019	1 181 492	363 343	6892	6707

7. Az összes erdőterület megoszlása megyénként, erdőfelügyelőségi és szektoronkénti bontásban

Sorszám	Erdőfelügyelőség, megye megnevezése	Közigazgatási	Erdő-(e-ből)	Az erdőterület megoszlása, hektárban								
				Eg	EEg	Ág	OVH	Eá	Öá	Tsz	Eb	E
		terület (ha)	e	f	g	h	i	j	k	l	m	
a	b	c	d	e	f	g	h	i	j	k	l	m
1.	Kaposvári	9 378	2 857	2 098	–	45	–	2	2 145	712	–	–
	Pécsi	411 700	88 419	57 971	–	4338	146	1114	63 569	24 850	–	–
	Bajai	32 255	6 480	4 906	–	77	54	–	5 037	1 443	–	–
	Baranya	453 333	97 756	64 975	–	4460	200	1116	70 751	27 005	–	–
2.	Bajai	184 827	23 839	18 223	–	999	266	10	19 498	4 341	–	–
	Kecskeméti	651 387	85 017	66 193	–	3460	295	2340	72 288	12 718	11	–
	Bács-Kiskun	836 214	108 856	84 416	–	4459	561	2350	91 786	17 059	11	–
3.	Gyulai	566 890	19 027	11 481	–	2643	1048	862	16 034	2 982	11	–
	Békés	566 890	19 027	11 481	–	2643	1048	862	16 034	2 982	11	–
4.	Sáropataki	239 713	60 067	41 345	–	291	708	130	42 474	15 046	2162	385
	Miskolci	421 449	105 042	79 644	–	916	365	1279	82 204	21 508	824	506
	Egri	63 598	25 718	18 926	–	20	–	216	19 162	5 536	770	250
	Borsod-A.-Z.	724 760	190 827	139 915	–	1227	1073	1625	143 840	42 090	3756	1141
5.	Szegedi	426 228	22 194	13 944	–	1531	2462	716	18 653	3 307	213	21
	Csongrád	426 228	22 194	13 944	–	1531	2462	716	18 653	3 307	213	21

Sorszám	Erdőfelügye- léség, megye megnevezése	Köz- igazgatási	Erdő- (c-ből)	Az erdőterület megoszlása, hektárban								
				Eg	EEg	Ág	OVH	Eá	Öá	Tsz	Eb	E
		terület (ha)	e	f	g	h	i	j	k	l	m	
a	b	c	d	e	f	g	h	i	j	k	l	m
6.	Eszter- gomi	6 152	379	145	—	106	—	—	251	128	—	—
	Székes- fehérvári	365 558	29 003	15 502	3832	2370	104	880	22 688	6 315	—	—
	Tatabányai	47 050	18 773	18 022	—	254	—	36	18 312	461	—	—
	Veszprémi	18 618	5 446	—	5060	36	—	171	5 267	199	—	—
7.	Fejér	437 378	53 621	33 669	8892	2766	104	1087	46 518	7 103	—	—
7.	Győri	327 213	46 777	31 026	—	3010	1151	1166	36 353	10 424	—	—
	Soproni	74 009	20 002	15 527	—	82	—	82	15 691	4 311	—	—
8.	Győr- Sopron	401 222	66 779	46 553	—	3092	1151	1248	52 044	14 735	—	—
	Debreceni	621 186	52 381	36 186	—	2778	645	481	40 090	12 288	—	—
	Hajdú- Bihar	621 186	52 381	36 186	—	2778	645	481	40 090	12 288	—	3
9.	Egri	115 954	24 993	21 284	—	144	40	121	21 589	3 274	126	4
	Mátra- füredi	247 806	53 605	35 166	—	230	204	543	36 143	17 150	193	119
	Heves	363 760	78 598	56 450	—	374	244	664	57 732	20 424	319	123
	Esztergomi	67 788	25 808	15 801	7023	465	—	143	23 432	2 291	41	44
	Székes- fehérvári	5 547	1 487	1 040	—	77	—	—	1 117	370	—	—

Sorszám	Erdőfelügye- léség, megye megnevezése	Köz- igazgatási	Erdő- (e-ből)	Az erdőterület megoszlása, hektárban								
				Eg	EEg	Ág	OVH	Eá	Öá	Tsz	Eb	E
		terület (ha)	e	f	g	h	i	j	k	l	m	
a	b	c	d	e	f	g	h	i	j	k	l	m
10.	Tata- bányai	151 662	32 071	24 379	—	2725	24	576	27 704	4 367	—	—
	Komárom	224 997	59 366	41 220	7023	3267	24	719	52 253	7 028	41	44
11.	Eszter- gomi	3 699	1 415	1 252	—	—	—	—	1 252	163	—	—
	Mátra- füredi	37 878	16 418	11 109	—	232	—	17	11 358	5 060	—	—
	Balassa- gyarmati	183 431	55 071	32 685	4080	707	—	156	37 628	17 363	—	80
	Váci	29 415	12 991	9 835	—	—	2	310	10 147	2 843	—	1
	Nógrád	254 423	85 895	54 881	4080	939	2	483	60 385	25 429	—	81
12.	Eszter- gomi	239 364	54 482	44 816	—	1259	35	963	47 073	6 698	638	73
	Szolnoki	380 887	49 139	29 236	—	4240	186	1815	35 477	13 662	—	—
	Váci	71 618	33 238	26 818	—	232	—	40	27 090	5 997	—	151
	Pest	691 869	136 859	100 870	—	5731	221	2818	109 640	26 357	638	224
13.	Zamárdi	330 572	59 022	41 418	—	3122	—	189	44 729	14 280	—	13
	Kaposvári	271 503	79 612	43 556	13 129	1711	72	120	58 588	21 023	—	1
	Pécsi	6 184	1 779	1 457	—	—	20	—	1 477	302	—	—
	Somogy	608 259	140 413	86 431	13 129	4833	92	309	104 794	35 605	—	14

Sorszám	Erdőfelügye- léség, megye megnevezése	Köz- igazgatási	Erdő- (c-ből)	Az erdőterület megoszlása, hektárban									
				terület (ha)		Eg	EEg	Ág	OVH	Eá	Öá	Tsz	Eb
		a	b	c	d	e	f	g	h	i	j	k	l
	Debreceni	399	399	399	–	–	–	–	–	399	–	–	–
14.	Nyíregy- házi	593 162	51 161	27 468	–	3183	718	340	31 709	19 176	–	–	276
	Szabolcs- Szatmár	593 561	51 560	27 867	–	3183	718	340	32 108	19 176	–	–	276
15.	Szolnoki	557 092	21 334	9 885	–	1174	2363	703	14 125	7 209	–	–	–
	Szolnok	557 092	21 334	9 885	–	1174	2363	703	14 125	7 209	–	–	–
16.	Bajai	92 797	16 813	13 083	–	415	75	64	13 637	3 176	–	–	–
	Tamási	266 740	35 577	21 445	–	3620	61	77	25 203	10 356	–	–	18
	Pécsi	1 343	1 343	1 340	–	3	–	–	1 343	–	–	–	–
	Tolna	360 880	53 733	35 868	–	4038	136	141	40 183	13 532	–	–	18
17.	Soproni	380	380	380	–	–	–	–	380	–	–	–	–
	Szombat- helyi	330 758	83 235	51 164	–	1949	218	1029	54 360	22 924	1260	4691	–
	Zala- egerszegi	2 909	1 463	1 013	–	37	–	–	1 050	335	35	43	–
	Vas	334 047	85 078	52 557	–	1986	218	1029	55 790	23 259	1295	4734	–
18.	Veszprémi	99 596	39 473	–	34 548	191	–	134	34 873	4 600	–	–	–
	Keszthelyi	228 788	54 833	29 363	7 201	453	4	593	37 614	16 700	498	21	–
	Pápai	190 272	50 326	40 172	–	1 171	100	337	41 780	8 429	110	7	–
	Veszprém	518 656	144 632	69 535	41 749	1 815	104	1 064	114 267	29 729	608	28	–

Sorszám	Erdőfelügye- léség, megye megnevezése	Köz- igazgatási	Erdő- (c-ből)	Az erdőterület megoszlása, hektárban								
				Eg	EEg	Ág	OHV	Eá	Öá	Tsz	Eb	E
a	b	c	d	e	f	g	h	i	j	k	l	m
19.	Zala- egerszegi	180 077	49 637	29 856	–	1 704	–	141	31 701	17 936	–	–
	Nagy- kanizsai	148 321	39 888	28 235	–	440	–	123	28 798	11 090	–	–
	Zala	328 398	89 525	58 091	–	–	–	264	60 499	29 026	–	–
	Összesen	9 303 153	1 558 434	1 024 794	74 873	52 440	11 366	18 019	1 181 492	363 343	6892	6707

8. Az állami erdőgazdaságok és egyéb szektorok erdőterületének megoszlása erdőgazdaságonként

Sorszám	Erdőgazdaság megnevezése	Közigazgatási terület	Erdőgazdaság	Egyéb szektorok
			erdőterülete	
			hektárban	
a	b	c	d	e
1.	Vértesi EFAG	198 712	42 401	8 443
2.	Balatonfelvidéki EFAG	407 980	69 535	28 423
3.	Kisalföldi EFAG	327 213	31 026	15 751
4.	Szombathelyi EFAG	330 758	51 164	32 071
5.	Zalai EFAG	331 307	59 104	31 884
6.	Somogyi EFAG	587 888	87 072	41 290
7.	Mecseki EFAG	419 227	60 768	30 773
8.	Kiskunsági EFAG	651 387	66 193	18 824
9.	Délalföldi EFAG	993 118	25 425	15 796
10.	Nagykunsági EFAG	937 979	39 121	31 352
11.	Felsőtiszai EFAG	1 214 747	64 053	39 888
12.	Borsodi EFAG	661 162	120 989	44 120
13.	Mátrai EFAG	465 236	86 485	34 249
14.	Ipolyvidéki EFAG	280 384	69 338	27 882
	I. Összesen	7 807 098	872 674	400 746
15.	Gödöllői ÁEVAG	97 475	16 607	5 843
16.	Pilisi Áll. Park-erdőgazdaság	136 902	28 741	5 302
17.	Telki ÁEVAG	69 991	16 666	1 792
18.	Mezőföldi ÁEVAG	359 104	16 542	9 912
19.	Tanulmányi Áll. Erdőgazdaság	74 389	15 907	4 475
20.	Gyulaji ÁEVAG	266 740	21 445	14 132
21.	Gemenci ÁEVAG	309 879	36 212	10 920
	II. Összesen	1 314 480	152 120	52 376
	I. + II. Összesen	9 121 578	1 024 794	453 122
22.	Budapesti EVMG	63 361	35 265	314
23.	Veszprémi Erdőgazdaság	118 214	39 608	5 331
	III. Összesen	181 575	74 873	5 645
	I. + II. + III. Összesen	9 303 153	1 099 667	458 767

9. Az állami erdőgazdaságok és egyéb szektorok erdőterületének megoszlása erdészetenként

Sorszám	Erdészet és erdőgazdaság megnevezése	Közigazgatási terület	Erdészet		Egyéb szektorok
			erdőterülete		
			hektárban		
a	b	c	d	e	
1.	Pusztavámi	16 938	6 074	428	
2.	Oroszlányi	7 645	4 166	147	
3.	Csákvári	17 509	9 139	50	
4.	Síkvölgyi	19 321	5 564	406	
5.	Tatabányai	21 835	6 127	771	
6.	Tatai	68 999	3 082	3 814	
7.	Császári	19 382	3 398	1 004	
8.	Kisbéri	27 083	4 851	1 823	
	VÉRTESEI EFAG	198 712	42 401	8 443	
9.	Bakonyszentlászlói	23 562	9 016	1 272	
10.	Ugodi	20 000	5 655	1 401	
11.	Bakonybéli	8 386	5 657	195	
12.	Farkasgyepői	14 186	5 856	1 112	
13.	Balatonfüredi	82 418	6 499	7 162	
14.	Monostorapáti	43 494	4 025	4 856	
15.	Keszthelyi	39 377	8 544	2 280	
16.	Sümegei	39 970	6 367	2 568	
17.	Nyirádi	12 449	3 928	1 403	
18.	Devecseri	32 876	6 829	1 955	
19.	Pápai	91 262	7 159	4 219	
	BALATONFEL-VIDÉKI EFAG	407 980	69 535	28 423	
20.	Ravaszdi	39 906	4 379	2 099	
21.	Győri	100 029	6 854	6 116	
22.	Mosonmagyaróvári	39 034	4 616	2 076	
23.	Északhansági	41 030	6 796	2 215	
24.	Délhansági	51 580	3 952	1 645	
25.	Rábaközi	55 634	4 429	1 600	
	KISALFÖLDI EFAG	327 213	31 026	15 751	
26.	Kőszegi	25 147	5 915	1 940	
27.	Szombathelyi	56 921	7 604	3 230	
28.	Sárvári	78 504	6 024	5 402	

Sorszám	Erdészet és erdőgazdaság megnevezése	Közigazgatási terület	Erdészet	Egyéb szektorok
			erdőterülete	
			hektárban	
a	b	c	d	e
29.	Jánosházi	31 595	4 381	1 877
30.	Káldi	13 876	5 979	480
31.	Vasvári	41 478	4 187	4 883
32.	Körmendi	41 163	6 055	5 164
33.	Szentgotthárdi	23 355	5 321	5 659
34.	Óriszentpéteri	18 719	5 698	3 436
	SZOMBATHELYI EFAG	330 758	51 164	32 071
35.	Zalabaksai	16 647	5 185	2 368
36.	Szentgyörgyvölgyi	11 608	2 366	1 928
37.	Lenti	23 588	4 742	2 114
38.	Novai	16 957	5 258	1 946
39.	Baki	17 599	4 106	1 501
40.	Zalaegerszegi	61 792	5 575	7 505
41.	Zalaacsányi	34 795	3 637	2 869
42.	Nagykanizsa Északi	34 778	4 232	2 814
43.	Bánokszentgyörgyi	11 292	4 320	797
44.	Szentpéterföldi	13 787	5 044	1 078
45.	Letenyei	25 341	6 264	1 559
46.	Nagykanizsa Déli	26 951	4 845	2 310
47.	Kiskomáromi	36 172	3 530	3 055
	ZALAI EFAG	331 307	59 104	31 884
48.	Tapsonyi	33 002	5 357	1 890
49.	Marcali	48 654	5 144	3 428
50.	Szőlősgyőröki	40 995	5 004	2 206
51.	Szántódi	31 769	4 104	1 211
52.	Tabi	55 438	4 409	2 065
53.	Igali	39 283	5 918	1 874
54.	Somogyvári	39 189	3 584	2 256
55.	Nagybajomi	42 242	7 898	2 674
56.	Segesdi	25 596	4 660	2 002
57.	Iharosi	16 784	3 947	2 258
58.	Berzencei	31 272	4 235	2 820
59.	Középrigóci	39 919	5 384	5 366
60.	Lábodi	26 575	4 899	3 268
61.	Ladi	23 937	5 733	1 613

Sorszám	Erdészet és erdőgazdaság megnevezése	Közigazgatási terület	Erdészet	Egyéb szektorok
			erdőterülete	
			hektárban	
a	b	c	d	e
62.	Lipótfai	25 354	3 676	2 988
63.	Kardosfai	12 654	5 021	859
64.	Kaposvári	42 436	3 327	1 426
65.	Szentbalázsi	12 789	4 772	1 086
	SOMOGYI EFAG	587 888	87 072	41 290
66.	Alsókövesdi	26 186	5 322	3 188
67.	Hetvehelyi	29 828	7 243	2 395
68.	Sasréti	27 207	4 334	2 012
69.	Sellyei	61 853	8 208	3 213
70.	Vajszlói	95 122	7 162	6 162
71.	Árpádtetői	57 056	7 529	4 062
72.	Pécsváradi	81 989	8 673	6 035
73.	Kárászi	17 282	6 344	1 531
74.	Kisvaszari	22 704	5 953	2 175
	MECSEKI EFAG	419 227	60 768	30 773
75.	Kerekegyházi	142 597	9 720	3 322
76.	Nyárjasi	109 311	7 972	2 091
77.	Kiskőrösi	114 055	7 556	5 393
78.	Kiskunhalasi	39 442	9 161	1 545
79.	Jánoshalmi	31 733	5 513	456
80.	Kelebiai	72 626	7 912	2 012
81.	Harkakötönyi	54 757	8 499	2 142
82.	Bugaci	86 866	9 860	1 863
	KISKUNSÁGI EFAG	651 387	66 193	18 824
83.	Kisteleki	75 342	1 830	1 593
84.	Ásotthalmi	49 809	5 652	644
85.	Szegedi	117 880	1 984	2 085
86.	Sándorfalvi	30 501	2 624	749
87.	Mindszenti	152 696	1 854	3 179
88.	Pósteleki	281 812	4 404	3 155
89.	Mályvádi	151 963	3 788	2 564
90.	Vésztői	133 115	3 289	1 827
	DÉLALFÖLDI EFAG	993 118	25 425	15 796

Sorszám	Erdészet és erdőgazdaság megnevezése	Közigazgatási terület	Erdészet	Egyéb szektorok
			erdőterülete	
			hektárban	
a	b	c	d	e
91.	Kisújszállási	156 585	2 379	2 805
92.	Kunszentmártoni	121 419	2 235	2 542
93.	Szolnoki	112 740	2 412	2 416
94.	Ceglédi	137 173	7 169	6 745
95.	Pusztavacsi	35 532	7 152	3 846
96.	Ráckevei	90 933	3 428	2 741
97.	Csévharaszi	28 327	5 531	2 427
98.	Mendei	88 922	5 956	4 144
99.	Jászberényi	96 581	2 099	1 600
100.	Tiszafüredi	69 767	760	2 086
	NAGYKUNSAGI EFAG	937 979	39 121	31 352
101.	Tiszacsegei	111 526	2 801	2 335
102.	Püspökladányi	283 332	2 848	4 125
103.	Bánki	25 181	4 739	1 338
104.	Halápi	5 036	4 976	60
105.	Bagaméri	41 365	3 497	3 139
106.	Guthi	23 237	6 862	1 328
107.	Nagycserei	3 810	3 672	138
108.	Hajduhadházi	20 729	2 283	2 110
109.	Debreceni	107 369	4 907	1 622
110.	Nyíregyházi	201 477	4 710	4 893
111.	Nyírbéltői	43 610	6 143	3 022
112.	Tiborszállási	52 969	4 191	2 899
113.	Fehérgyarmati	144 131	4 450	5 287
114.	Baktalórántházi	84 296	6 100	5 188
115.	Ricsikai	66 679	1 874	2 404
	FELSŐTISZAI EFAG	1 214 747	64 053	39 888
116.	Sátoraljaújhelyi	85 160	7 793	4 450
117.	Háromhutai	12 931	6 829	1 097
118.	Kemencepataki	6 341	4 815	796
119.	Füzérkumlói	17 005	4 756	3 193
120.	Telkibányai	12 949	4 758	1 480
121.	Boldogkőváraljai	24 681	5 247	4 147
122.	Tállyai	80 646	7 147	3 559
123.	Mérai	66 790	5 845	4 771

Sorszám	Erdészet és erdőgazdaság megnevezése	Közigazgatási terület	Erdészet	Egyéb szektorok
			erdőterülete	
			hektárban	
a	b	c	d	e
124.	Szendrői	52 934	8 839	4 685
125.	Szini	37 682	13 366	5 536
126.	Putnoki	27 865	10 905	1 853
127.	Bánhorváti	25 271	9 972	2 310
128.	Parasznyai	18 257	4 985	1 234
129.	Lillafüredi	6 454	6 390	—
130.	Répáshutai	5 851	5 439	72
131.	Miskolci	66 175	6 247	1 406
132.	Tiszakeszi	74 703	1 498	1 677
133.	Mocsolyástelepi	39 467	6 158	1 854
	BORSODI EFAG	661 162	120 989	44 120
134.	Cserépfalvi	26 224	7 305	1 212
135.	Egri	92 683	5 955	2 480
136.	Felsőtárkányi	7 733	6 220	322
137.	Bélapátfalvi	9 723	3 960	912
138.	Szilvásvárad	8 082	5 711	158
139.	Arlói	17 097	6 405	2 530
140.	Ózdi	18 010	4 654	2 887
141.	Erdőkövesdi	25 291	6 849	5 342
142.	Tarnaleleszi	18 361	5 869	3 260
143.	Parádfürdői	25 846	8 772	5 080
144.	Verpeléti	151 353	4 632	3 683
145.	Gyöngyössolymosi	39 482	11 455	3 608
146.	Nagybátonyi	25 351	8 698	2 775
	MÁTRAI EFAG	465 236	86 485	34 249
147.	Zagyvapálfalvi	31 717	4 660	3 253
148.	Salgótarjáni	21 255	8 143	2 672
149.	Litkei	19 614	3 221	2 619
150.	Szécsényi	36 522	6 991	3 502
151.	Berceli	45 483	5 538	3 927
152.	Püspökszilágyi	17 951	3 982	1 328
153.	Kosdi	14 812	3 585	834
154.	Romhányi	24 760	4 132	2 333
155.	Diósjenői	10 826	4 441	952
156.	Bernecebaráti	16 078	4 734	2 152
157.	Kemencei	11 222	4 827	1 217
158.	Nagybörzsönyi	6 624	4 076	514

Sorszám	Erdészet és erdőgazdaság megnevezése	Közigazgatási terület	Erdészet	Egyéb szektorok
			erdőterülete	
			hektárban	
a	b	c	d	e
159.	Királyréti	9 530	5 125	1 394
160.	Nagymarosi	13 990	5 883	1 185
	IPOLYVIDÉKI EFAG	280 384	69 338	27 882
I.	EFAG Összesen	7 807 098	872 674	400 746
161.	Gödöllői	32 899	3 355	3 109
162.	Galgamácsai	25 937	4 612	1 274
163.	Valkói	23 146	4 505	565
164.	Isaszegi	15 493	4 135	895
	GÖDÖLLŐI ÁEVG	97 475	16 607	5 843
165.	Budapesti	57 256	4 632	445
166.	Pilisszentkereszti	10 388	4 140	636
167.	Szentendrei	12 971	4 912	650
168.	Visegrádi	10 902	3 873	883
169.	Pilismaróti	6 816	4 194	196
170.	Esztergomi	17 583	3 847	868
171.	Piliscsabai	20 986	3 143	1 624
	PILISI ÁPEG	136 902	28 741	5 302
172.	Bajnai	20 825	5 766	824
173.	Budakeszi	49 166	10 900	968
	TELKI ÁEVG	69 991	16 666	1 792
174.	Székesfehérvári	109 788	4 687	2 508
175.	Sárosdi	132 948	4 330	4 129
176.	Soponyai	94 147	2 969	2 094
177.	Mecsérpusztai	22 221	4 556	1 181
	MEZŐFÖLDI ÁEVG	359 104	16 542	9 912
178.	Hegyvidéki	8 286	4 242	359
179.	Sopronkörnyéki	32 832	4 287	1 285
180.	Röjtökmuzsaji	18 017	3 320	1 864
181.	Iváni	15 254	4 058	967
	TANULMÁNYI ÁEG	74 389	15 907	4 475

Sorszám	Erdészet és erdőgazdaság megnevezése	Közigazgatási terület	Erdészet	Egyéb szektorok
			erdőterülete	
			hektárban	
a	b	c	d	e
182.	Pári	88 061	8 665	2 935
183.	Pincehelyi	43 190	3 742	2 804
184.	Bikácsi	83 783	4 179	5 226
185.	Hőgyészi	51 706	4 859	3 167
	GYULAJI ÁEVBG	266 740	21 445	14 132
186.	Bátaszéki	33 175	4 650	1 751
187.	Szekszárdi	37 018	4 430	1 395
188.	Pörbölyi	18 347	4 797	247
189.	Bédai	17 232	3 768	886
190.	Pandúri	87 018	6 238	2 209
191.	Bajai	51 236	5 919	2 392
192.	Hajósi	65 853	6 410	2 040
	GEMENCI ÁEVBG	309 879	36 212	10 920
II.	Költségvetési Eg-ök Összesen	1 314 480	152 120	52 376
	I. és II. Összesen	9 121 578	1 024 794	453 122
193.	Süttöi	12 635	7 023	110
194.	Lovasberényi	12 001	3 832	204
195.	Uzsapusztai	11 080	7 201	—
196.	Kaszópusztai	23 565	13 129	—
197.	Bujáki	4 080	4 080	—
	BUDAPESTI EVMG	63 361	35 265	314
198.	Dudari	17 195	6 107	939
199.	Veszprémi	46 134	14 546	734
200.	Zirci	14 872	4 757	1028
201.	Herendi	19 602	6 297	1690
202.	Ajkai	20 411	7 901	940
	VEZSPRÉMI EG	118 214	39 608	5331
	EEG összesen	181 575	74 873	5645



A FÁSÍTÁS MEGOSZLÁSA

C) Az ország egész területén, szektoronkénti bontásban

10. erdőrendezőségenként
11. erdőfelügyelőségenként
12. megyénként
13. erdőrendezőségén belül megyénként
14. megyén belül erdőrendezőségenként
15. erdőfelügyelőségén belül megyénként
16. megyén belül erdőfelügyelőségenként

1873. MÁJUS 15.

1873. MÁJUS 15.



10. Az összes fásítás területének megoszlása erdőrendezőségenként, szektoronkénti bontásban

Sorszám	Erdőrendező- ség megneve- zése	Köz- igazgatási	Fásítás- (e-ből)		A fásítás területének megoszlása, hektárban								
					Eg	EEg	Ág	OVH	Eá	Őá	Tsz	Eb	E
		terület (ha) %		e	f	g	h	i	j	k	l	m	
a	b	c	d	e	f	g	h	i	j	k	l	m	
1.	Budapesti	886 820	2 951	0,3	6	—	908	45	533	1 492	1 301	5	153
2.	Veszprémi	537 274	3 366	0,6	—	—	1431	55	161	1 647	1 684	—	35
3.	Szombat- helyi	732 360	3 307	0,5	—	—	244	5	314	563	2 744	—	—
4.	Zalaeger- szegi	331 307	1 364	0,4	—	—	66	—	49	115	1 249	—	—
5.	Kaposvári	611 453	13 548	2,2	—	—	1844	365	561	2 770	10 228	—	550
6.	Pécsi	995 846	7 763	0,8	—	—	1012	545	1371	2 928	4 835	—	—
7.	Szegedi	1 644 505	10 507	0,6	—	—	2156	79	776	3 011	7 254	242	—
8.	Debreceni	2 152 726	17 417	0,8	—	—	2111	1168	1286	4 565	12 850	—	2
9.	Miskolci	661 162	948	0,1	—	—	95	48	261	404	540	—	4
10.	Egri	749 700	1 922	0,3	—	—	67	38	141	246	1 663	—	13
	Összesen	9 303 153	63 093		6	—	9934	2348	5453	17 741	44 348	247	757
	%		0,7	—	—		15,8	3,7	8,6	28,1	70,3	0,4	1,2

11. Az összes fásítás területének megoszlása erdőfelügyelőségeként, szektoronkénti bontásban

Sorszám	Erdőfelügyelőség megnevezése	Közigazgatási	Fásítás- (e-ből)	A fásítás területének megoszlása, hektárban										
				terület (ha)				Eg	EEg	Ág	OVH	Eá	Öá	Tsz
		a	b	c	d	e	f	g	h	i	j	k	l	m
1.	Esztergomi	317 003	1 175	6	–	68	25	347	446	571	5	153		
2.	Székes- fehérvári	371 105	737	–	–	229	20	134	383	354	–	–		
3.	Tatabányai	198 712	1 039	–	–	611	–	52	663	376	–	–		
4.	Veszprémi	118 214	93	–	–	–	–	–	–	93	–	–		
5.	Keszthelyi	228 788	927	–	–	25	55	151	231	662	–	34		
6.	Pápai	190 272	2 346	–	–	1406	–	10	1416	929	–	1		
7.	Győri	327 213	1 826	–	–	160	5	197	362	1464	–	–		
8.	Soproni	74 389	259	–	–	28	–	23	51	208	–	–		
9.	Szombat- helyi	330 758	1 222	–	–	56	–	94	150	1072	–	–		
10.	Zalaeger- szegi	182 986	518	–	–	15	–	22	37	481	–	–		
11.	Nagykani- zsai	148 321	846	–	–	51	–	27	78	768	–	–		
12.	Zamárdi	330 572	3 178	–	–	448	50	145	643	2535	–	–		
13.	Kaposvári	280 881	10 370	–	–	1396	315	416	2127	7693	–	550		
14.	Pécsi	419 227	5 017	–	–	449	493	987	1929	3088	–	–		
15.	Tamási	266 740	2 247	–	–	563	28	384	975	1272	–	–		
16.	Bajai	309 879	499	–	–	–	24	–	24	475	–	–		
17.	Kecskeméti	651 387	5 732	–	–	1003	35	265	1303	4387	42	–		
18.	Szegedi	426 228	2 777	–	–	384	44	456	884	1693	200	–		

Sorszám	Erdőfelügye- léség megne- zése	Köz- igazgatási	Fásítás- (c-ből)	A fásítás területének megoszlása, hektárban								
				Eg	EEg	Ág	OVH	Eá	Öá	Tsz	Eb	E
		terület (ha)		e	f	g	h	i	j	k	l	m
a	b	c	d	e	f	g	h	i	j	k	l	m
19.	Gyulai	566 890	1 998	–	–	769	–	55	824	1174	–	–
20.	Szolnoki	937 979	7 349	–	–	1047	–	325	1372	5977	–	–
21.	Debreceni	621 585	1 941	–	–	468	300	1	769	1170	–	2
22.	Nyíregy- házi	593 162	8 127	–	–	596	868	960	2424	5703	–	–
23.	Sáros- pataki	239 713	540	–	–	80	44	166	290	250	–	–
24.	Miskolci	421 449	408	–	–	15	4	95	114	290	–	4
25.	Egri	179 552	259	–	–	–	38	84	122	137	–	–
26.	Mátrafüredi	285 684	291	–	–	–	–	4	4	287	–	–
27.	Balassa- gyarmati	183 431	884	–	–	67	–	–	67	817	–	–
28.	Váci	101 033	488	–	–	–	–	53	53	422	–	13
	Összesen	9 303 153	63 093	6	–	9934	2348	5453	17 741	44 348	247	757

12. Az összes fásítás területének megoszlása megyénként, szektoronkénti bontásban

Sorszám	Megye megnevezése	Köz- igazgatási	Fásítás- (c-ből)	A fásítás területének megoszlása, hektárban										
				terület (ha) %		Eg	EEg	Ág	OVH	Eá	Öá	Tsz	Eb	E
				e	f	g	h	i	j	k	l	m		
a	b	c	d	e	f	g	h	i	j	k	l	m		
1.	Baranya	453 333	5 363	1,2	-	-	515	517	995	2 027	3 321	-	15	
2.	Bács-Kiskun	836 214	5 980	0,7	-	-	1003	35	265	1 303	4 635	42	-	
3.	Békés	566 890	1 998	0,4	-	-	769	-	55	824	1 174	-	-	
4.	Borsod-A.-Z.	724 760	990	0,1	-	-	95	48	279	422	564	-	4	
5.	Csongrád	426 228	2 777	0,7	-	-	384	44	456	884	1 693	200	-	
6.	Fejér	437 378	903	0,2	-	-	277	20	146	443	460	-	-	
7.	Győr-Sopron	401 222	2 085	0,5	-	-	188	5	220	413	1 672	-	-	
8.	Hajdú-Bihar	621 186	1 941	0,3	-	-	468	300	1	769	1 170	-	2	
9.	Heves	363 760	504	0,1	-	-	-	38	66	104	400	-	-	
10.	Komárom	224 997	1 084	0,5	3	-	609	5	86	703	359	-	22	
11.	Nógrád	254 423	1 072	0,4	-	-	67	-	15	82	976	-	14	
12.	Pest	691 869	6 192	0,9	3	-	716	20	434	1 173	4 884	5	130	
13.	Somogy	608 259	13 308	2,2	-	-	1778	365	553	2 696	10 077	-	535	
14.	Szabolcs-Szat- már	593 561	8 127	1,4	-	-	596	868	960	2 424	5 703	-	-	
15.	Szolnok	557 092	2 425	0,4	-	-	353	-	234	587	1 838	-	-	
16.	Tolna	360 880	2 392	0,7	-	-	563	28	384	975	1 417	-	-	
17.	Vas	334 047	1 222	0,4	-	-	56	-	94	150	1 072	-	-	
18.	Veszprém	518 656	3 366	0,6	-	-	1431	55	161	1 647	1 684	-	35	
19.	Zala	328 398	1 364	0,4	-	-	66	-	49	115	1 249	-	-	
	Összesen	9 303 153	63 093		6	-	9934	2348	5453	17 741	44 348	247	757	
	%		0,7		-	-	15,8	3,7	8,6	28,1	70,3	0,4	1,2	

13. Az összes fásítás területének megoszlása erdőrendezőségenként, megyei és szektoronkénti bontásban

Sorszám	Megye és erdőrendezőség megnevezése	Közigazgatási terület (ha)	Fásítás- (c-ből)	A fásítás területének megoszlása, hektárban								
				Eg	EEg	Ág	OVH	Eá	Öá	Tsz	Eb	E
		a	b	c	d	e	f	g	h	i	j	k
I.	Fejér	418 760	903	-	-	277	20	146	443	460	-	-
	Komárom	224 997	1 084	3	-	609	5	86	703	359	-	22
	Nógrád	3 699	15	-	-	-	-	3	3	9	-	3
	Pest	239 364	949	3	-	22	20	298	343	473	5	128
	Budapesti ÁLLER	886 820	2 951	6	-	908	45	533	1492	1 301	5	153
II.	Fejér	18 618	-	-	-	-	-	-	-	-	-	-
	Veszprém	518 656	3 366	-	-	1431	55	161	1647	1 684	-	35
	Veszprémi ÁLLER	537 274	3 366	-	-	1431	55	161	1647	1 684	-	35
III.	Győr-Sopron Vas	401 222	2 085	-	-	188	5	220	413	1 672	-	-
		331 138	1 222	-	-	56	-	94	150	1 072	-	-
III.	Szombathelyi ÁLLER	732 360	3 307	-	-	244	5	314	563	2 744	-	-
IV.	Vas	2 909	-	-	-	-	-	-	-	-	-	-
	Zala	328 398	1 364	-	-	66	-	49	115	1 249	-	-
	Zalaegerszegi ÁLLER	331 307	1 364	-	-	66	-	49	115	1 249	-	-

Sorszám	Megye és erdőrendezés megnevezése	Közigazgatási	Fásítás- (c-ből)	A fásítás területének megoszlása, hektárban								
				Eg	EEg	Ág	OVH	Eá	Öá	Tsz	Eb	E
		terület (ha)										
a	b	c	d	e	f	g	h	i	j	k	l	m
V.	Baranya	9 378	240	–	–	66	–	8	74	151	–	15
	Somogy	602 075	13 308	–	–	1778	365	553	2696	10 077	–	535
	Kaposvári ÁLLER	611 453	13 548	–	–	1844	365	561	2770	10 228	–	550
VI.	Baranya	443 955	5 123	–	–	449	517	987	1 953	3 170	–	–
	Bács-Kiskun	184 827	248	–	–	–	–	–	–	248	–	–
	Somogy	6 184	–	–	–	–	–	–	–	–	–	–
	Tolna	360 880	2 392	–	–	563	28	384	975	1 417	–	–
	Pécsi ÁLLER	995 846	7 763	–	–	1012	545	1371	2 928	4 835	–	–
VII.	Bács-Kiskun	651 387	5 732	–	–	1003	35	265	1 303	4 387	42	–
	Békés	566 890	1 998	–	–	769	–	55	824	1 174	–	–
	Csongrád	426 228	2 777	–	–	384	44	456	884	1 693	200	–
	Szegedi ÁLLER	1 644 505	10 507	–	–	2156	79	776	3 011	7 254	242	–
VIII.	Hajdú-Bihar	621 186	1 941	–	–	468	300	1	769	1 170	–	2
	Pest	380 887	4 924	–	–	694	–	91	785	4 139	–	–
	Szabolcs- Szatmár	593 561	8 127	–	–	596	868	960	2 424	5 703	–	–
	Szolnok	557 092	2 425	–	–	353	–	234	587	1 838	–	–
	Debreceni ÁLLER	2 152 726	17 417	–	–	2111	1168	1286	4 565	12 850	–	2

Sorszám	Megye és erdőrendezés megnevezése	Közigazgatási	Fásítás-(c-ből)	A fásítás területének megoszlása, hektárban								
				Eg	EEg	Ág	OVH	Eá	Öá	Tsz	Eb	E
		terület (ha)	e	f	g	h	i	j	k	l	m	
a	b	c	d	e	f	g	h	i	j	k	l	m
IX.	Borsod-A.-Z.	661 162	948	–	–	95	48	261	404	540	–	4
	Miskolci ÁLLER	661 162	948	–	–	95	48	261	404	540	–	4
X.	Borsod-A.-Z.	63 598	42	–	–	–	–	18	18	24	–	–
	Heves	363 760	504	–	–	–	38	66	104	400	–	–
	Nógrád	250 724	1 057	–	–	67	–	12	79	967	–	11
	Pest	71 618	319	–	–	–	–	45	45	272	–	2
	Egri ÁLLER	749 700	1 922	–	–	67	38	141	246	1 663	–	13
	Összesen	9 303 153	63 093	6	–	9934	2348	5453	17 741	44 348	247	757

14. Az összes fásítás területének megoszlása megyénként, erdőrendezési és szektoronkénti bontásban

Sorszám	Erdőrendezőség és megye megnevezése	Köz-igazgatási terület (ha)	Fásítás- (c-ből)	A fásítás területének megoszlása, hektárban								
				Eg	EEg	Ág	OVH	Eá	Öá	Tsz	Eb	E
				e	f	g	h	i	j	k	l	m
1.	Kaposvári	9 378	240	–	–	66	–	8	74	151	–	15
	Pécsi	443 955	5123	–	–	449	517	987	1953	3170	–	–
	Baranya	453 333	5363	–	–	515	517	995	2027	3321	–	15
2.	Pécsi	184 827	248	–	–	–	–	–	–	248	–	–
	Szegedi	651 387	5732	–	–	1003	35	265	1303	4387	42	–
3.	Bács-Kiskun	836 214	5980	–	–	1003	35	265	1303	4635	42	–
	Szegedi	566 890	1998	–	–	769	–	55	824	1174	–	–
4.	Békés	566 890	1998	–	–	769	–	55	824	1174	–	–
	Miskolci	661 162	948	–	–	95	48	261	404	540	–	4
5.	Egri	63 598	42	–	–	–	–	18	18	24	–	–
	Borsod-A.-Z.	724 760	990	–	–	95	48	279	422	564	–	4
6.	Szegedi	426 228	2777	–	–	384	44	456	884	1693	200	–
	Csongrád	426 228	2777	–	–	384	44	456	884	1693	200	–
6.	Budapesti	418 760	903	–	–	277	20	146	443	460	–	–
	Veszprémi	18 618	–	–	–	–	–	–	–	–	–	–
	Fejér	437 378	903	–	–	277	20	146	443	460	–	–

Sorszám	Erdőrendezőség és megye megnevezése	Köz-igazgatási	Fásítás- (c-ből)	A fásítás területének megoszlása, hektárban								
				terület (ha)		Eg	EEg	Ág	OVH	Eá	Öá	Tsz
		a	b	c	d	e	f	g	h	i	j	k
7.	Szombathelyi Győr-Sopron	401 222	2 085	–	–	188	5	220	413	1 672	–	–
		401 222	2 085	–	–	188	5	220	413	1 672	–	–
8.	Debreceni Hajdu-Bihar	621 186	1 941	–	–	468	300	1	769	1 170	–	2
		621 186	1 941	–	–	468	300	1	769	1 170	–	2
9.	Egri Heves	363 760	504	–	–	–	38	66	104	400	–	–
		363 760	504	–	–	–	38	66	104	400	–	–
10.	Budapesti Komárom	224 997	1 084	3	–	609	5	86	703	359	–	22
		224 997	1 084	3	–	609	5	86	703	359	–	22
11.	Budapesti Egri Nógrád	3 699	15	–	–	–	–	3	3	9	–	3
		250 724	1 057	–	–	67	–	12	79	967	–	11
12.	Budapesti Debreceni Egri	254 423	1 072	–	–	67	–	15	82	976	–	14
		239 364	949	3	–	22	20	298	343	473	5	128
		380 887	4 924	–	–	694	–	91	785	4 139	–	–
13.	Egri Pécsi Somogy	71 618	319	–	–	–	–	45	45	272	–	2
		691 869	6 192	3	–	716	20	434	1173	4 884	5	130
		602 075	13 308	–	–	1778	365	553	2696	10 077	–	535
13.	Somogy	6 184	–	–	–	–	–	–	–	–	–	–
		608 259	13 308	–	–	1778	365	553	2696	10 077	–	535

Sorszám	Erdőrendezőség és megye megnevezése	Közigazgatási	Fásítás- (c-ből)	A fásítás területének megoszlása, hektárban								
				terület (ha)		Eg	EEg	Ág	OVH	Eá	Öá	Tsz
		a	b	c	d	e	f	g	h	i	j	k
14.	Debreceni	593 561	8 127	–	–	596	868	960	2 424	5 703	–	–
	Szabolcs-Szatmár	593 561	8 127	–	–	596	868	960	2 424	5 703	–	–
15.	Debreceni	557 092	2 425	–	–	353	–	234	587	1 838	–	–
	Szolnok	557 092	2 425	–	–	353	–	234	587	1 838	–	–
16.	Pécsi	360 880	2 392	–	–	563	28	384	975	1 417	–	–
	Tolna	360 880	2 392	–	–	563	28	384	975	1 417	–	–
	Szombathelyi Zalaegerszegi	331 138 2 909	1 222 –	–	–	56 –	–	94 –	150 –	1 072 –	–	–
17.	Vas	334 047	1 222	–	–	56	–	94	150	1 072	–	–
	Veszprémi	518 656	3 366	–	–	1431	55	161	1 647	1 684	–	35
18.	Veszprém	518 656	3 366	–	–	1431	55	161	1 647	1 684	–	35
19.	Zalaegerszegi	328 398	1 364	–	–	66	–	49	115	1 249	–	–
	Zala	328 398	1 364	–	–	66	–	49	115	1 249	–	–
	Összesen	9 305 153	63 093	6	–	9934	2348	5453	17 741	44 348	247	757

15. Az összes fásítás területének megoszlása erdőfelügyelőségenként, megyei és szektoronkénti bontásban

Sorszám	Megye és erdőfelügyelőség megnevezése	Közigazgatási terület (ha)	Fásítás- (c-ből)	A fásítás területének megoszlása, hektárban									
				Eg	EEg	Ág	OVH	Eá	Öá	Tsz	Eb	E	
		a	b	c	d	e	f	g	h	i	j	k	l
1.	Fejér	6 152	–	–	–	–	–	–	–	–	–	–	–
	Komárom	67 788	211	3	–	46	5	46	100	89	–	22	
	Nógrád	3 699	15	–	–	–	–	3	3	9	–	3	
	Pest	239 364	949	3	–	22	20	298	343	473	5	128	
	Esztergomi Ef	317 003	1175	6	–	68	25	347	446	571	5	153	
2.	Fejér	365 558	728	–	–	229	20	134	383	345	–	–	
	Komárom	5 547	9	–	–	–	–	–	–	9	–	–	
3.	Székesfehérvári Ef	371 105	737	–	–	229	20	134	383	354	–	–	
	Fejér	47 050	175	–	–	48	–	12	60	115	–	–	
	Komárom	151 662	864	–	–	563	–	40	603	261	–	–	
4.	Tatabányai Ef	198 712	1039	–	–	611	–	52	663	376	–	–	
	I. Budapesti ÁLLER	886 820	2951	6	–	908	45	533	1492	1301	5	153	
5.	Fejér	18 618	–	–	–	–	–	–	–	–	–	–	
	Veszprém	99 596	93	–	–	–	–	–	–	93	–	–	
	Veszprémi Ef	118 214	93	–	–	–	–	–	–	93	–	–	
5.	Veszprém	228 788	927	–	–	25	55	151	231	662	–	34	
	Keszthelyi Ef	228 788	927	–	–	25	55	151	231	662	–	34	

Sorszám	Megye és erdőfelügyelőség megnevezése	Közigazgatási terület (ha)	Fásítás-(c-ből)	A fásítás területének megoszlása, hektárban								
				Eg	EEg	Ág	OVH	Eá	Öá	Tsz	Eb	E
				e	f	g	h	i	j	k	l	m
a	b	c	d	e	f	g	h	i	j	k	l	m
6.	Veszprém	190 272	2346	–	–	1406	–	10	1416	929	–	1
	Pápai Ef	190 272	2346	–	–	1406	–	10	1416	929	–	1
7.	II. Veszprémi ÁLLER	537 274	3366	–	–	1431	55	161	1647	1684	–	35
	Győr-Sopron	327 213	1826	–	–	160	5	197	362	1464	–	–
	Győri Ef	327 213	1826	–	–	160	5	197	362	1464	–	–
8.	Győr-Sopron Vas	74 009 380	259	–	–	28	–	23	51	208	–	–
	Soproni Ef	74 389	259	–	–	28	–	23	51	208	–	–
9.	Vas	330 758	1222	–	–	56	–	94	150	1072	–	–
	Szombathelyi Ef	330 758	1222	–	–	56	–	94	150	1072	–	–
10.	III. Szombathelyi ÁLLER	732 360	3307	–	–	244	5	314	563	2744	–	–
	Zala Vas	180 077 2 909	518	–	–	15	–	22	37	481	–	–
	Zalaegerszegi Ef	182 986	518	–	–	15	–	22	37	481	–	–
	Zala	148 321	846	–	–	51	–	27	78	768	–	–
11.	Nagykanizsai Ef	148 321	846	–	–	51	–	27	78	768	–	–

Sorszám	Megye és erdőfelügye- léség megnevezése	Közigazgatási	Fásítás- (c-ből)	A fásítás területének megoszlása, hektárban								
				Eg	EEg	Ág	OVH	Eá	Óá	Tsz	Eb	E
		terület (ha)		e	f	g	h	i	j	k	l	m
a	b	c	d	e	f	g	h	i	j	k	l	m
	IV. Zalaeger- szegi ÁLLER	331 307	1364	—	—	66	—	49	115	1249	—	—
12.	Somogy	330 572	3178	—	—	448	50	145	643	2535	—	—
	Zamárdi Ef	330 572	3178	—	—	448	50	145	645	2535	—	—
13.	Baranya	9 378	240	—	—	66	—	8	74	151	—	15
	Somogy	271 503	10 130	—	—	1330	315	408	2053	7 542	—	535
	Kaposvári Ef	280 881	10 370	—	—	1396	315	416	2127	7 693	—	550
	V. Kaposvári ÁLLER	611 453	13 548	—	—	1844	365	561	2770	10 228	—	550
14.	Baranya	411 700	5 017	—	—	449	493	987	1929	3 088	—	—
	Somogy	6 184	—	—	—	—	—	—	—	—	—	—
	Tolna	1 343	—	—	—	—	—	—	—	—	—	—
	Pécsi Ef	419 227	5 017	—	—	449	493	987	1929	3 088	—	—
15.	Tolna	266 740	2 247	—	—	563	28	384	975	1 272	—	—
	Tamási Ef	266 740	2 247	—	—	563	28	384	975	1 272	—	—
16.	Baranya	32 255	106	—	—	—	24	—	24	82	—	—
	Bács-Kiskun	184 827	248	—	—	—	—	—	—	248	—	—
	Tolna	92 797	145	—	—	—	—	—	—	145	—	—
	Bajai Ef	309 879	499	—	—	—	24	—	24	475	—	—

Sorszám	Megye és erdőfelügye- léség megnevezése	Közigazgatási	Fásítás- (c-ből)	A fásítás területének megoszlása, hektárban								
				Eg	EEg	Ág	OVH	Ea	Óá	Tsz	Eb	E
		terület (ha)										
a	b	c	d	e	f	g	h	i	j	k	l	m
17.	VI. Pécsi ÁLLER	995 846	7 763	–	–	1012	545	1371	2928	4 835	–	–
	Bács-Kiskun	651 387	5 732	–	–	1003	35	265	1303	4 387	42	–
	Kecskeméti Ef	651 387	5 732	–	–	1003	35	265	1303	4 387	42	–
	Csongrád	426 228	2 777	–	–	384	44	456	884	1 693	200	–
18.	Szegedi Ef	426 228	2 777	–	–	384	44	456	884	1 693	200	–
19.	Békés	566 890	1 998	–	–	769	–	55	824	1 174	–	–
	Gyulai Ef	566 890	1 998	–	–	769	–	55	824	1 174	–	–
20.	VII. Szegedi ÁLLER	1 644 505	10 507	–	–	2156	79	776	3011	7 254	242	–
	Szolnok	557 092	2 425	–	–	353	–	234	587	1 838	–	–
	Pest	380 887	4 924	–	–	694	–	91	785	4 139	–	–
	Szolnoki Ef	937 979	7 349	–	–	1047	–	325	1372	5 977	–	–
	Hajdú-Bihar Szabolcs-Szatmár	621 186 399	1 941 –	–	–	468 –	300 –	1 –	769 –	1 170 –	–	2 –
21.	Debreceni Ef	621 585	1 941	–	–	468	300	1	769	1 170	–	2
	Szabolcs-Szatmár	593 162	8 127	–	–	596	868	960	2 424	5 703	–	–
22.	Nyíregyházi Ef	593 162	8 127	–	–	596	868	960	2 424	5 703	–	–
	VIII. Debreceni ÁLLER	2 152 726	17 417	–	–	2111	1168	1286	4565	12 850	–	2

Sorszám	Megye és erdőfelügye- léség megnevezése	Közigazgatási	Fásítás- (c-ből)	A fásítás területének megoszlása, hektárban								
				Eg	EEg	Ág	OVH	Eá	Öá	Tsz	Eb	E
		terület (ha)	e	f	g	h	i	j	k	l	m	
a	b	c	d	e	f	g	h	i	j	k	l	m
23.	Borsod-A.-Z	239 713	540	–	–	80	44	166	290	250	–	–
	Sárospataki Ef	239 713	540	–	–	80	44	166	290	250	–	–
24.	Borsod-A.-Z.	421 449	408	–	–	15	4	95	114	290	–	4
	Miskolci Ef	421 449	408	–	–	15	4	95	114	290	–	4
25.	IX. Miskolci ÁLLER	661 162	948	–	–	95	48	261	404	540	–	4
	Borsod-A.-Z.	63 598	42	–	–	–	–	18	18	24	–	–
	Heves	115 954	217	–	–	–	38	66	104	113	–	–
	Egri Ef	179 552	259	–	–	–	38	84	122	137	–	–
26.	Heves	247 806	287	–	–	–	–	–	–	287	–	–
	Nógrád	37 878	4	–	–	–	–	4	4	–	–	–
27.	Mátrafüredi Ef	285 684	291	–	–	–	–	4	4	287	–	–
	Nógrád	183 431	884	–	–	67	–	–	67	817	–	–
28.	Balassagyarmati Ef	183 431	884	–	–	67	–	–	67	817	–	–
	Pest	29 415	319	–	–	–	–	45	45	272	–	2
	Nógrád	71 618	169	–	–	–	–	8	8	150	–	11
	Váci Ef	101 033	488	–	–	–	–	53	53	422	–	13
	X. Egri ÁLLER	749 700	1 922	–	–	67	38	141	246	1 663	–	13
	Összesen	9 303 153	63 093	6	–	9934	2348	5453	17 741	44 348	247	757

16. Az összes fásítás területének megoszlása megyénként, erdőfelügyelőségi és szektoronkénti bontásban

Sorszám	Erdőfelügyelőség és megye megnevezése	Közigazgatási terület (ha)	Fásítás- (c-ből)	A fásítás területének megoszlása, hektárban								
				Eg	EEg	Ág	OVH	E4	Ő4	Tsz	Eb	E
		a	b	c	d	e	f	g	h	i	j	k
1.	Kaposvári	9 378	240	–	–	66	–	8	74	151	–	15
	Pécsi	411 700	5017	–	–	449	493	987	1929	3088	–	–
	Bajai	32 255	106	–	–	–	24	–	24	82	–	–
2.	Baranya	453 333	5363	–	–	515	517	995	2027	3321	–	15
	Bajai	184 827	248	–	–	–	–	–	–	248	–	–
	Kecskeméti	651 387	5732	–	–	1003	35	265	1303	4387	42	–
3.	Bács-Kiskun	836 214	5980	–	–	1003	35	265	1303	4635	42	–
	Gyulai	566 890	1998	–	–	769	–	55	824	1174	–	–
	Békés	566 890	1998	–	–	769	–	55	824	1174	–	–
4.	Sárospataki	239 713	540	–	–	80	44	166	290	250	–	–
	Miskolci	421 449	408	–	–	15	4	95	114	290	–	4
	Egri	63 598	42	–	–	–	–	18	18	24	–	–
5.	Borsod-A.-Z.	724 760	990	–	–	95	48	279	422	564	–	4
	Szegedi	426 228	2777	–	–	384	44	456	884	1693	200	–
	Csongrád	426 228	2777	–	–	384	44	456	884	1692	200	–
	Esztergomi	6 152	–	–	–	–	–	–	–	–	–	–
	Székesfehérvári	365 558	728	–	–	229	20	134	383	345	–	–

Sorszám	Erdőfelügyelőség és megye megnevezése	Közigazgatási terület (ha)	Fásítás- (c-ből)	A fásítás területének megoszlása, hektárban								
				Eg	EEg	Ág	OVH	Eá	Öá	Tsz	Eb	E
		a	b	c	d	e	f	g	h	i	j	k
6.	Tatabányai	47 050	175	–	–	48	–	12	60	115	–	–
	Veszprémi	18 618	–	–	–	–	–	–	–	–	–	–
7.	Fejér	437 378	903	–	–	277	20	146	443	460	–	–
	Győri Soproni	327 213 74 009	1826 259	–	–	160 28	5 –	197 23	362 51	1464 208	–	–
8.	Győr-Sopron	401 222	2085	–	–	188	5	220	413	1672	–	–
	Debreceni	621 186	1941	–	–	468	300	1	769	1170	–	2
9.	Hajdú-Bihar	621 186	1941	–	–	468	300	1	769	1170	–	2
	Egri Mátrafüredi	115 954 247 806	217 287	–	–	–	38 –	66 –	104 –	113 287	–	–
10.	Heves	363 760	504	–	–	–	38	66	104	400	–	–
	Esztergomi Székesfehérvári Tatabányai	67 788 5 547 151 662	211 9 864	3 – –	– – –	46 – 563	5 – –	46 – 40	100 – 603	89 9 261	– – –	22 – –
11.	Komárom	224 997	1084	3	–	609	5	86	703	359	–	22
	Esztergomi Mátrafüredi Balassagyarmati Váci	3 699 37 878 183 431 29 415	15 4 884 169	– – – –	– – – –	– – 67 –	– – – –	3 4 – 8	3 4 67 8	9 – 817 150	– – – –	3 – – 11
	Nógrád	254 423	1072	–	–	67	–	15	82	976	–	14

Sorszám	Erdőfelügyelőség és megye megnevezése	Közigazgatási terület (ha)	Fásítás- (c-ből)	A fásítás területének megoszlása, hektárban								
				Eg	EEg	Ág	OVH	Eá	Öá	Tsz	Eb	E
		a	b	c	d	e	f	g	h	i	j	k
12.	Esztergomi	239 364	949	3	–	22	20	298	343	473	5	128
	Szolnoki	380 887	4 924	–	–	694	–	91	785	4139	–	–
	Váci	71 618	319	–	–	–	–	45	45	272	–	2
	Pest	691 869	6 192	3	–	716	20	434	1173	4884	5	130
	Zamárdi	330 572	3 178	–	–	448	50	145	643	2 535	–	–
13.	Kaposvári	271 503	10 130	–	–	1330	315	408	2053	7 542	–	535
	Pécsi	6 184	–	–	–	–	–	–	–	–	–	–
	Somogy	608 259	13 308	–	–	1778	365	553	2696	10 077	–	535
14.	Debreceni	399	–	–	–	–	–	–	–	–	–	–
	Nyíregyházi	593 162	8 127	–	–	596	868	960	2424	5 703	–	–
	Szabolcs-Szatmár	593 561	8 127	–	–	596	868	960	2424	5 703	–	–
15.	Szolnoki	557 092	2 425	–	–	353	–	234	587	1 838	–	–
	Szolnok	557 092	2 425	–	–	353	–	234	587	1 838	–	–
	Bajai	92 797	145	–	–	–	–	–	–	145	–	–
	Tamási	266 740	2 247	–	–	563	28	384	975	1 272	–	–
16.	Pécsi	1 343	–	–	–	–	–	–	–	–	–	–
	Tolna	360 880	2 392	–	–	563	28	384	975	1417	–	–

Sorszám	Erdőfelügyelőség és megye megnevezése	Közigazgatási terület (ha)	Fásítás- (c-ből)	A fásítás területének megoszlása, hektárban									
				Eg	EEg	Ág	OVH	Eá	Öá	Tsz	Eb	E	
		a	b	c	d	e	f	g	h	i	j	k	l
17.	Soproni	380											
	Szombathelyi	330 758	1 222	–	–	56	–	94	150	1 072	–	–	
	Zalaegerszegi	2 909	–	–	–	–	–	–	–	–	–	–	
	Vas	334 047	1 222	–	–	56	–	94	150	1 072	–	–	
	Veszprémi	99 596	93	–	–	–	–	–	–	93	–	–	
18.	Keszthelyi	228 788	927	–	–	25	55	151	231	662	–	34	
	Pápai	190 272	2 346	–	–	1406	–	10	1416	929	–	1	
	Veszprém	518 656	3 366	–	–	1431	55	161	1647	1 684	–	35	
	Zalaegerszegi	180 077	518	–	–	15	–	22	37	481	–	–	
	Nagykanizsai	148 321	846	–	–	51	–	27	78	768	–	–	
19.	Zala	328 398	1 364	–	–	66	–	49	115	1 249	–	–	
	Összesen	9 303 153	63 093	6	–	9934	2348	5453	17 741	44 348	247	757	



AZ ERDŐTERÜLET ÉS A FÁSÍTÁS MEGOSZLÁSA

D) Szektoronkénti bontásban

- 17. erdőrendezési körzetenként
- 18. községenként

1851

/1866/

Magyarországi Erdészeti Egyesület

Magyarországi Erdészeti Egyesület
1851-1866



17. Az összes erdő és fásítás területének megoszlása erdőrendezési körzetenként erdőgazdasági, erdőfelügyelési és erdőrendezéségenkénti összecsorokkal, szektoronkénti bontásban (hektárban)

Erdőrendezési körzet		Közigazgatási	Erdő- (c-ből)	Erdőterület									A fásítás- területe (c-ből)
száma	megnevezése			terület		Eg	EEg	Ág	OVH	Eá	Öá	Tsz	
a	b	c	d	e	f	g	h	i	j	k	l	m	n
101.	Gödöllői	32 899	6 464	3 355	–	478	–	292	4 125	2339	–	–	239
102.	Galgamácsai (Pest)	22 238	4 471	3 360	–	64	–	111	3 535	936	–	–	138
103.	Galgamácsai (Nógr.)	3 699	1 415	1 252	–	–	–	–	1 252	163	–	–	15
104.	Valkói	23 146	5 070	4 505	–	–	–	6	4 511	559	–	–	124
105.	Isaszegi	15 493	5 030	4 135	–	274	–	40	4 449	581	–	–	61
	Gödöllői ÁEVAG	97 475	22 450	16 607	–	816	–	449	17 872	4578	–	–	577
106.	Budapesti	57 256	5 077	4 632	–	83	–	161	4 876	201	–	–	97
107.	Pilisszent- kereszti	10 388	4 776	4 140	–	–	5	20	4 165	393	204	14	33
108.	Szentendre	12 971	5 562	4 912	–	–	15	168	5 095	314	94	59	8
109.	Visegrádi	10 902	4 756	3 873	–	–	15	6	3 894	522	340	–	105
110.	Pilismaróti	6 816	4 390	4 194	–	–	–	–	4 194	193	–	3	8
111.	Esztergomi	17 583	4 715	3 847	–	–	–	44	3 891	764	41	19	62
113.	Piliscsabai (Kom.)	16 081	3 359	2 139	–	271	–	60	2 470	878	–	11	117
114.	Piliscsabai (Pest)	4 905	1 408	1 004	–	101	–	45	1 150	258	–	–	21

száma	Erdőrendezési körzet megnevezése	Közigaz- gatási	Erdő- (c-ből)	Erdőterület									A fásít- ás te- rülete (c-ből)		
				terület		Eg	EEg	Ág	OVH	Eá	Öá	Tsz		Eb	E
				c	d	e	f	g	h	i	j	k		l	m
	Pilisi Áll. Park- eg.	136 902	34 043	28 741	—	455	35	504	29 735	3523	679	106	451		
115.	Bajnai (Komárom)	14 673	6 211	5 621	—	194	—	14	5 829	375	—	7	24		
116.	Bajnai (Fejér)	6 152	379	145	—	106	—	—	251	128	—	—	—		
117.	Budakeszi	49 166	11 868	10 900	—	259	—	114	11 273	595	—	—	123		
	Telki ÁÉVAG	69991	18 458	16 666	—	559	—	128	17 353	1098	—	7	147		
112.	Süttöi	12 635	7 133	—	7023	—	—	25	7 048	81	—	4	—		
	Egyéb erdő- gazdaság	12 635	7 133	—	7023	—	—	25	7 048	81	—	4	—		
	Esztergomi Ef	317 003	82 084	62 014	7023	1830.	35	1106	72 008	9280	679	117	1175		
201.	Sárosdi	132 948	8 459	4 330	—	673	99	791	5 893	2566	—	—	133		
202.	Soponyai	94 147	5 063	2 969	—	730	—	—	3 699	1564	—	—	249		
203.	Székesfehérvári	109 788	7 195	4 687	—	931	—	89	5 707	1488	—	—	265		
205.	Mecsérpusztai (Fej.)	16 674	4 250	3 516	—	36	—	—	3 552	698	—	—	67		
206.	Mecsérpusztai (Kom.)	5 547	1 487	1 040	—	77	—	—	1 117	370	—	—	9		

Erdőrendezési körzet		Köz- igazgatási	Erdő- (c-ből)	Erdőterület									A fásítás területe (c-ből)
száma	megnevezése			terület		Eg	EEg	Ág	OVH	Eá	Öá	Tsz	
a	b	c	d	e	f	g	h	i	j	k	l	m	n
	Mezőföldi ÁEVAG	359 104	26 454	16 542	—	2447	99	880	19 968	6 486	—	—	723
204.	Lovasberényi	12 001	4 036	—	3 832	—	5	—	5 837	199	—	—	14
	Egyéb erdőgazd.	12 001	4 036	—	3 832	—	5	—	3 837	199	—	—	14
	Székesfehérvári Ef	371 105	30 490	16 542	3 832	2447	104	880	23 805	6 685	—	—	737
301.	Pusztavámi (Fejér)	16 081	5 707	5 279	—	208	—	—	5 487	220	—	—	99
302.	Pusztavámi (Kom)	857	795	795	—	—	—	—	795	—	—	—	17
303.	Oroszlányi	7 645	4 313	4 166	—	8	—	—	4 174	139	—	—	1
304.	Csákvári	17 509	9 189	9 139	—	—	—	36	9 175	14	—	—	42
305.	Síkvölgyi (Kom.)	15 503	4 473	4 077	—	131	—	224	4 432	—	—	—	3
306.	Síkvölgyi (Fejér)	3 818	1 497	1 487	—	—	—	—	1 487	10	—	—	—
307.	Tatabányai (Kom.)	9 358	2 148	1 885	—	46	—	—	1 931	217	—	—	76
308.	Tatabányai (Fejér)	12 477	4 750	4 242	—	73	—	13	4 328	422	—	—	52
309.	Tatai	68 999	6 896	3 082	—	2043	24	267	5 416	1 480	—	—	480
310.	Császári (Kom.)	19 098	4 170	3 166	—	74	—	—	3 240	930	—	—	68

Erdőrendezési körzet		Köz- igazgatási	Erdő- (e-ből)	Erdőterület									A fásítás területe (e-ből)
száma	megnevezése			terület		Eg	EEg	Ág	OVH	Eá	Öá	Tsz	
a	b	c	d	e	f	g	h	i	j	k	l	m	n
311.	Császári (Fejér)	284	232	232	–	–	–	–	232	–	–	–	–
312.	Kisbéri	27 083	6 674	4 851	–	396	–	72	5 319	1 355	–	–	201
	Vértesi EFAG	198 712	50 844	42 401	–	2979	24	612	46 016	4 828	–	–	1039
	Tatabányai Ef	198 712	50 844	42 401	–	2979	24	612	46 016	4 828	–	–	1039
	I. Budapesti ÁLLER	886 820	163 418	120 957	10 855	7256	163	2598	141 829	20 793	679	117	2951
101.	Dudari (Veszpr.)	14 215	5 577	–	4 797	1	–	1	4 799	778	–	–	9
102.	Dudari (Fejér)	2 980	1 469	–	1 310	–	–	159	1 469	–	–	–	–
103.	Várpalotai (Veszpr)	14 187	3 538	–	3 385	–	–	50	3 435	103	–	–	2
104.	Várpalotai (Fejér)	15 638	3 997	–	3 750	36	–	12	3 798	199	–	–	–
105.	Veszprémi	16 309	7 745	–	7 411	–	–	38	7 449	296	–	–	11
106.	Zirci	14 872	5 785	–	4 757	95	–	23	4 875	910	–	–	11
107.	Herendi	19 602	7 987	–	6 297	29	–	13	6 339	1 648	–	–	–
108.	Ajkai	20 411	8 841	–	7 901	66	–	9	7 976	865	–	–	60
	Veszprémi Eg	118 214	44 939	–	39 608	227	–	305	40 140	4 799	–	–	93
	Veszprémi Ef	118 214	44 939	–	39 608	227	–	305	40 140	4 799	–	–	–
201.	Balatonfűzfői	50 573	5 248	2 701	–	220	4	180	3 105	2 090	53	–	188
202.	Balatonfüredi	31 845	8 413	3 798	–	8	–	51	3 857	4 418	126	12	47

Erdőrendezési körzet		Köz- igazgatási	Erdő- (c-ből)	Erdőterület									A fásítás területe (c-ből)
száma	megnevezése			terület		Eg	EEg	Ág	OVH	Eá	Öá	Tsz	
a	b	c	d	e	f	g	h	i	j	k	l	m	n
203.	Monostorapáti	43 494	8 881	4 025	–	76	–	18	4 119	4 608	151	3	84
204.	Nyírádi	12 449	5 331	3 928	–	–	–	274	4 202	1 129	–	–	2
206.	Vállusi	16 353	7 088	6 009	–	19	–	–	6 028	887	168	5	258
207.	Keszthelyi	23 024	3 736	2 535	–	126	–	50	2 711	1 025	–	–	32
208.	Sümegei	39 970	8 935	6 367	–	4	–	20	6 391	2 543	–	–	316
205.	Uzsai	11 080	7 201	–	7 201	–	–	–	7 201	–	–	–	–
	Egyéb erdő- gazd.	11 080	7 201	–	7 201	–	–	–	7 201	–	–	–	–
	Keszthelyi Ef	228 788	54 833	29 363	7 201	453	4	593	37 614	16 700	498	21	927
301.	Devecseri	32 876	8 784	6 829	–	189	2	245	7 265	1 519	–	–	891
302.	Farkasgyepüi	14 186	6 968	5 856	–	493	–	6	6 355	613	–	–	111
303.	Bakonybéli	8 386	5 852	5 657	–	–	–	–	5 657	195	–	–	–
304.	Bakony- szentlászlói	23 562	10 288	9 016	–	57	–	3	9 076	1 096	110	6	146
305.	Ugodi	20 000	7 056	5 655	–	45	–	4	5 709	1 347	–	–	85
306.	Nemesszalóki	39 479	5 620	3 628	–	217	–	7	3 852	1 768	–	–	598
307.	Pápai	51 783	5 758	3 531	–	170	98	67	3 866	1 891	–	1	515
	Pápai Ef	190 272	50 326	40 172	–	1171	100	337	41 780	8 429	110	7	2346
	Balatonfelvidéki EFAG összesen	407 980	97 958	69 535	–	1624	104	930	72 193	25 129	608	28	3273

Erdőrendezési körzet		Köz- igazgatási	Erdő- (c-ből)	Erdőterület									A fásítás területe (c-ből)
száma	megnevezése			terület		Eg	EEg	Ág	OVH	Eá	Öá	Tsz	
a	b	c	d	e	f	g	h	i	j	k	l	m	n
	II. Veszprémi ÁLLER	537 274	150 098	69 535	46 809	1851	104	1235	119 534	29 928	608	28	3366
101.	Ravazdi	39 906	6 478	4 379	–	182	–	120	4 681	1 797	–	–	103
102.	Gönyüi	49 160	7 072	3 871	–	290	123	1003	5 287	1 785	–	–	230
103.	Győri	50 869	5 898	2 983	–	325	546	18	3 872	2 026	–	–	181
104.	Mosonmagyar- óvári	39 034	6 692	4 616	–	547	166	13	5 342	1 350	–	–	47
105.	Északhansági	41 030	9 011	6 796	–	1473	73	6	8 348	663	–	–	272
106.	Délhansági	51 580	5 597	3 952	–	166	95	3	4 216	1 381	–	–	563
107.	Rábaközi	55 634	6 029	4 429	–	27	148	3	4 607	1 422	–	–	430
	Kisalföldi EFAG	327 213	46 777	31 026	–	3010	1151	1166	36 353	10 424	–	–	1826
	Győri Ef	327 213	46 777	31 026	–	3010	1151	1166	36 353	10 424	–	–	1826
201.	Soproni (Hegyvid.)	8 286	4 601	4 242	–	–	–	44	4 286	315	–	–	1
202.	Sopronkörnyéki	32 832	5 572	4 287	–	74	–	24	4 385	1 187	–	–	131
203.	Röjtökmuzsaji	18 017	5 184	3 320	–	–	–	14	3 334	1 850	–	–	87
204.	Iváni (Győr- Sopr.)	14 874	4 645	3 678	–	8	–	–	3 686	959	–	–	29
205.	Iváni (Vas m.)	380	380	380	–	–	–	–	380	–	–	–	–
	Tanulmányi ÁEG	74 389	20 382	15 907	–	82	–	82	16 071	4 311	–	–	259

Erdőrendezési körzet		Közigazgatási terület	Erdő- (c-ből)	Erdőterület									A fásítás területe (c-ből)
száma	megnevezése			Eg	EEg	Ág	OVH	Eá	Óá	Tsz	Eb	E	
a	b	c	d	e	f	g	h	i	j	k	l	m	n
	Soproni Ef	74 389	20 382	15 907	—	82	—	82	16 071	4 311	—	—	259
301.	Kőszegi	25 147	7 855	5 915	—	117	—	2	6 034	1 821	—	—	59
302.	Szombathelyi	56 921	10 834	7 604	—	166	3	51	7 824	3 010	—	—	200
303.	Sárvári	43 338	4 682	2 548	—	333	129	22	3 032	1 650	—	—	245
304.	Kemenesaljai	35 166	6 744	3 476	—	664	74	442	4 656	2 088	—	—	160
305.	Jánosházi	31 595	6 258	4 381	—	133	1	217	4 732	1 526	—	—	78
306.	Káldi	13 876	6 459	5 979	—	30	—	2	6 011	369	79	—	87
307.	Vasvári	41 478	9 070	4 187	—	40	9	20	4 256	4 814	—	—	224
308.	Körmendi	19 511	4 019	2 409	—	23	—	10	2 442	1 577	—	—	72
309.	Hegyháti	21 652	7 200	3 646	—	—	—	104	3 750	2 650	197	603	55
310.	Szentgotthárdi	23 355	10 980	5 321	—	396	2	76	5 795	1 118	821	3246	23
311.	Őriszentpéteri	18 719	9 134	5 698	—	47	—	83	5 828	2 301	163	842	19
	Szombathelyi EFAG	330 758	83 235	51 164	—	1949	218	1029	54 360	22 924	1260	4691	1222
	Szombathelyi Ef	330 758	83 235	51 164	—	1949	218	1029	54 360	22 924	1260	4691	1222
	III. Szombathelyi ÁLLER	732 360	150 394	98 097	—	5041	1369	2277	106 784	37 659	1260	4691	3307
101.	Zalabaksai	16 647	7 553	5 185	—	270	—	—	5 455	2 098	—	—	39
102.	Szentgyörgyvölgyi (Zala)	8 699	2 831	1 353	—	63	—	—	1 416	1 415	—	—	—

Erdőrendezési körzet		Közigaz- gatási	Erdő- (c-ből)	Erdőterület									A fásítás területe (c-ből)
száma	megnevezése			Eg	EEg	Ág	OVH	Eá	Öá	Tsz	Eb	E	
a	b	c	d	e	f	g	h	i	j	k	l	m	n
103.	Szentgyörgy- völgyi (Vas)	2 909	1 463	1 013	–	37	–	–	1 050	335	35	43	–
104.	Lenti	23 588	6 856	4 742	–	–	–	131	4 873	1 983	–	–	67
105.	Novai	16 957	7 204	5 258	–	12	–	–	5 270	1 934	–	–	2
106.	Zalaegerszegi	61 792	13 080	5 575	–	889	–	–	6 464	6 616	–	–	43
107.	Zalacsányi	34 795	6 506	3 637	–	230	–	4	3 871	2 635	–	–	319
108.	Baki	17 599	5 607	4 106	–	240	–	6	4 352	1 255	–	–	48
	Zalaegerszegi Ef	182 986	51 100	30 869	–	1741	–	141	32 751	18 271	35	43	518
201.	Bánokszent- györgyi	11 292	5 117	4 320	–	–	–	–	4 320	797	–	–	40
202.	Szentpéterföldi	13 787	6 122	5 044	–	99	–	–	5 143	979	–	–	9
203.	Letenyei	25 341	7 863	6 264	–	–	–	56	6 320	1 543	–	–	140
204.	Nagykanizsai (É.)	34 778	7 046	4 232	–	100	–	67	4 399	2 647	–	–	76
205.	Murakeresztúri (NK. Déli)	26 951	7 155	4 845	–	76	–	–	4 921	2 234	–	–	408
206.	Kiskomáromi	36 172	6 585	3 530	–	165	–	–	3 695	2 890	–	–	173
	Nagykanizsai Ef	148 321	39 888	28 235	–	440	–	123	28 798	11 090	–	–	846
	Zalai EFAG össz.	331 307	90 988	59 104	–	2181	–	264	61 549	29 361	35	43	1364

Erdőrendezési körzet		Közigaz- gatási	Erdő- (c-ből)	Erdőterület									A fásítás területe (c-ből)
száma	megnevezése			terület		Eg	EEg	Ág	OVH	Eá	Öá	Tsz	
a	b	c	d	e	f	g	h	i	j	k	l	m	n
	IV. Zalaeger- szegi ÁLLER	331 307	90 988	59 104	–	2181	–	264	61 549	29 361	35	43	1364
101.	Tapsonyi	33 002	7 247	5 357	–	34	–	2	5 393	1 854	–	–	466
102.	Marcali	48 654	8 572	5 144	–	1390	–	22	6 556	2 007	–	9	432
103.	Szöllősgyőröki	40 995	7 210	5 004	–	435	–	42	5 481	1 725	–	4	243
104.	Szántódi	31 769	5 315	4 104	–	12	–	–	4 116	1 199	–	–	268
105.	Tabi	55 438	6 474	4 409	–	234	–	116	4 759	1 715	–	–	582
106.	Igali	39 283	7 792	5 918	–	48	–	–	5 966	1 826	–	–	252
107.	Somogyvári	39 189	5 840	3 584	–	836	–	7	4 427	1 413	–	–	304
108.	Nagybajomi	42 242	10 572	7 898	–	133	–	–	8 031	2 541	–	–	631
	Zamárdi Ef	330 572	59 022	41 418	–	3122	–	189	44 729	14 280	–	13	3178
201.	Segesdi	25 596	6 662	4 660	–	577	–	3	5 240	1 422	–	–	1297
203.	Iharosi	16 784	6 205	3 947	–	17	40	29	4 033	2 172	–	–	912
204.	Berzencei	31 272	7 055	4 235	–	68	10	–	4 313	2 742	–	–	1374
205.	Középrigóci	39 919	10 750	5 384	–	258	22	13	5 677	5 073	–	–	1817
206.	Lábodi	26 575	8 167	4 899	–	368	–	–	5 267	2 900	–	–	1837
207.	Ladi (Somogy)	20 187	6 460	5 183	–	93	–	–	5 276	1 184	–	–	970
208.	Ladi (Baranya)	3 750	886	550	–	–	–	–	550	336	–	–	116
209.	Lipótfai (Somogy)	23 771	5 737	2 949	–	73	–	–	3 022	2 715	–	–	794
210.	Lipótfai (Baranya)	1 583	927	727	–	–	–	–	727	200	–	–	93

Erdőrendezési körzet		Köz- igazgatási	Erdő- (c-ből)	Erdőterület									A fásítás területe (c-ből)
száma	megnevezése			terület		Eg	EEg	Ág	OVH	Eá	Öá	Tsz	
a	b	c	d	e	f	g	h	i	j	k	l	m	n
211.	Kardosfai (Somogy)	8 609	4 836	4 200	–	235	–	–	4 435	401	–	–	194
212.	Kardosfai (Baranya)	4 045	1 044	821	–	45	–	2	868	176	–	–	31
213.	Kaposvári	42 436	4 753	3 327	–	18	–	53	3 398	1 355	–	–	600
214.	Szentbalázi	12 789	5 858	4 772	–	4	–	22	4 798	1 059	–	1	335
202.	Kaszópusztai	23 565	13 129	–	13 129	–	–	–	13 129	–	–	–	–
	Egyéb erdőgazd.	23 565	13 129	–	13 129	–	–	–	13 129	–	–	–	–
	Kaposvári Ef	280 881	82 469	45 654	13 129	1756	72	122	60 733	21 735	–	1	10 370
	Somogyi EFAG	587 888	128 362	87 072	–	4878	72	311	92 333	36 015	–	14	13 548
	V. Kaposvári ÁLLER	611 453	141 491	87 072	13 129	4878	72	311	105 462	36 015	–	14	13 548
101.	Sásdi (Alsó- kövesdi)	26 186	8 510	5 322	–	65	–	22	5 409	3 101	–	–	957
102.	Hetvehelyi	29 828	9 638	7 243	–	237	–	75	7 555	2 083	–	–	336
103.	Szigetvári (Sasréti)	27 207	6 346	4 334	–	187	–	117	4 638	1 708	–	–	127
104.	Sellyei (Baranya)	55 669	9 642	6 751	–	124	88	428	7 391	2 251	–	–	603
105.	Sellyei (Somogy)	6 184	1 779	1 457	–	–	20	–	1 477	302	–	–	–
106.	Vajszlói	95 122	13 324	7 162	–	896	58	147	8 263	5 061	–	–	1 019

Erdőrendezési körzet		Köz- igazgatási	Erdő- (c-ből)	Erdőterület									A fásítás területe (c-ből)
száma	megnevezése			terület		Eg	EEg	Ág	OVH	Eá	Öá	Tsz	
a	b	c	d	e	f	g	h	i	j	k	l	m	n
107.	Pécsi												
	(Árpádtetői)	57 056	11 591	7 529	–	478	–	209	8 216	3 375	–	–	486
108.	Pécsváradi	81 989	14 708	8 673	–	1834	–	64	10 571	4 137	–	–	517
109.	Kárászi (Tolna)	1 343	1 343	1 340	–	3	–	–	1 343	–	–	–	–
110.	Kárászi												
	(Baranya)	15 939	6 532	5 004	–	48	–	15	5 067	1 465	–	–	338
111.	Kisvaszari	22 704	8 128	5 953	–	469	–	37	6 459	1 669	–	–	634
	Mecseki EFAG	419 227	91 541	60 768	–	4341	166	1114	66 389	25 152	–	–	5 017
	Pécsi Ef	419 227	91 541	60 768	–	4341	166	1114	66 389	25 152	–	–	5 017
201.	Tamási (Pári)	88 061	11 600	8 665	–	645	–	43	9 353	2 247	–	–	737
202.	Pincehelyi	43 190	6 546	3 742	–	624	–	11	4 377	2 151	–	18	481
203.	Bikácsi	83 783	9 405	4 179	–	1533	61	5	5 778	3 627	–	–	493
204.	Högyésvi	51 706	8 026	4 859	–	818	–	18	5 695	2 331	–	–	536
	Gyulaji ÁEVAG	266 740	35 577	21 445	–	3620	61	77	25 203	10 356	–	18	2247
	Tamási Ef	266 740	35 577	21 445	–	3620	61	77	25 203	10 356	–	18	2247
301.	Bátaszéki	33 175	6 401	4 650	–	134	–	–	4 784	1 617	–	–	51
302.	Szekszárdi	37 018	5 825	4 430	–	201	49	56	4 736	1 089	–	–	66
303.	Pörbolyi (Tolna)	16 377	3 076	2 829	–	80	–	–	2 909	167	–	–	28
304.	Pörbolyi (Bács- Kiskun)	1 970	1 968	1 968	–	–	–	–	1 968	–	–	–	–

Erdőrendezési körzet		Közigaz- gatási	Erdő- (c-ből)	Erdőterület									A fásítás területe (c-ből)
száma	megnevezése			terület		Eg	EEg	Ág	OVH	Eá	Öá	Tsz	
a	b	c	d	e	f	g	h	i	j	k	l	m	n
305.	Mohácsi (Bédai) (Tolna)	6 227	1 511	1 174	—	—	26	8	1 208	303	—	—	—
306.	Mohácsi (Bédai) (Baranya)	11 005	3 143	2 594	—	46	6	—	2 646	497	—	—	39
307.	Karapancsai (Baranya)	21 250	3 337	2 312	—	31	48	—	2 391	946	—	—	67
308.	Karapancsai (Bács-Kiskun)	65 768	5 110	3 926	—	379	121	7	4 433	677	—	—	83
309.	Bajai	51 236	8 311	5 919	—	145	145	3	6 212	2 099	—	—	98
310.	Hajósi	65 853	8 450	6 410	—	475	—	—	6 885	1 565	—	—	67
	Gemenci ÁEVAG	309 879	47 132	36 212	—	1491	395	74	38 172	8 960	—	—	499
	Bajai Ef	309 879	47 132	36 212	—	1491	395	74	38 172	8 960	—	—	499
	VI. Pécsi ÁLLER	995 846	174 250	118 425	—	9452	622	1265	129 764	44 468	—	18	7763
101.	Kiskőrösi	114 055	12 949	7 556	—	581	40	2145	10 322	2 618	9	—	644
102.	Kerekegyházi	142 597	13 042	9 720	—	518	131	42	10 411	2 630	1	—	605
103.	Kecskeméti (Nyárj.)	109 311	10 063	7 972	—	455	123	59	8 609	1 453	1	—	774
104.	Bugaci	86 866	11 723	9 860	—	208	1	49	10 118	1 605	—	—	1377
105.	Harkakötönyi	54 757	10 641	8 499	—	1092	—	30	9 621	1 020	—	—	1462

Erdőrendezési körzet		Közigaz- gatási	Erdő- (c-ből)	Erdőterület									A fásítás területe (c-ből)
száma	megnevezése			terület		Eg	EEg	Ág	OVH	Eá	Öá	Tsz	
a	b	c	d	e	f	g	h	i	j	k	l	m	n
106.	Kiskunhalasi	39 442	10 706	9 161	–	237	–	15	9 413	1 093	–	–	303
107.	Jánoshalmi	31 733	5 969	5 513	–	–	–	–	5 513	456	–	–	84
108.	Kelebiai	72 626	9 924	7 912	–	369	–	–	8 281	1 643	–	–	483
	Kiskunsági EFAG	651 387	85 017	66 193	–	3460	295	2340	72 288	12 718	11	–	5 732
	Keckeméti Ef	651 387	85 017	66 193	–	3460	295	2340	72 288	12 718	11	–	5 732
201.	Ásotthalmi	49 809	6 296	5 652	–	51	–	2	5 705	550	41	–	527
202.	Kisteleki	75 342	3 423	1 830	–	37	468	6	2 341	1 055	27	–	965
203.	Sándorfalvi	30 501	3 373	2 624	–	20	433	131	3 208	165	–	–	149
204.	Mindszenti	152 696	5 033	1 854	–	1372	775	185	4 186	775	51	21	606
205.	Szegedi	53 061	3 161	1 665	–	18	587	372	2 642	496	23	–	335
206.	Makói	64 819	908	319	–	33	199	20	571	266	71	–	198
	Szegedi Ef	426 228	22 194	13 944	–	1531	2462	716	18 653	3 307	213	21	2 777
301.	Gyulai (Mály- vádi)	151 963	6 352	3 788	–	1575	86	108	5 557	785	10	–	741
302.	Békéscsabai (Póstelek)	246 214	5 400	3 036	–	400	542	413	4 391	1 008	1	–	933
303.	Bélmegyeri	35 598	2 159	1 368	–	62	218	309	1 957	202	–	–	110
304.	Vésztői	133 115	5 116	3 289	–	606	202	32	4 129	987	–	–	214
	Gyulai Ef	566 890	19 027	11 481	–	2643	1048	862	16 034	2 982	11	–	1 998

Erdőrendezési körzet		Közigaz- gatási	Erdő- (c-ből)	Erdőterület									A fásítás területe (c-ből)
száma	megnevezése			terület		Eg	EEg	Ág	OVH	Eá	Öá	Tsz	
a	b	c	d	e	f	g	h	i	j	k	l	m	n
	Délalföldi EFAG	993 118	41 221	25 425	–	4174	3510	1578	34 687	6 289	224	21	4 775
	VII.Szegedi ÁLLER	1 644 505	126 238	91 618	–	7634	3805	3918	106 975	19 007	235	21	10 507
101.	Kisújszállási	156 585	5 184	2 379	–	534	378	310	3 601	1 583	–	–	209
102.	Kunszentmártoni	121 419	4 777	2 235	–	206	630	55	3 126	1 651	–	–	219
103.	Szolnoki	112 740	4 828	2 412	–	193	873	72	3 550	1 278	–	–	426
104.	Ceglédi	137 173	13 914	7 169	–	2602	–	9	9 780	4 134	–	–	3 887
105.	Pusztavacsi	35 532	10 998	7 152	–	304	65	1602	9 123	1 875	–	–	219
106.	Ráckevei	90 933	6 169	3 428	–	446	86	20	3 980	2 189	–	–	174
107.	Csévharaszi	28 327	7 958	5 531	–	160	35	133	5 859	2 099	–	–	417
108.	Mendei	88 922	10 100	5 956	–	728	–	51	6 735	3 365	–	–	227
109.	Jászberényi	96 581	3 699	2 099	–	79	81	70	2 329	1 370	–	–	1 396
110.	Tiszafüredi	69 767	2 846	760	–	162	401	196	1 519	1 327	–	–	175
	Nagykunsági EFAG	937 979	70 473	39 121	–	5414	2549	2518	49 602	20 871	–	–	–
	Szolnoki Ef	937 979	70 473	39 121	–	5414	2549	2518	49 602	20 871	–	–	7 349
201.	Tiszacsegei	111 526	5 136	2 801	–	1186	255	26	4 268	868	–	–	144
202.	Berettyóújfalui	283 332	6 973	2 848	–	1075	388	56	4 367	2 606	–	–	807
203.	Bánki	25 181	6 077	4 739	–	–	–	12	4 751	1 326	–	–	294
204.	Bagaméri	41 365	6 636	3 497	–	224	2	7	3 730	2 903	–	3	80
205.	Guthi (Hajdú-B.)	23 126	8 079	6 751	–	212	–	7	6 970	1 109	–	–	18

Erdőrendezési körzet		Közigaz- gatási	Erdő- (c-ből)	Erdőterület									A fásítás területe (c-ből)
száma	megnevezése			terület		Eg	EEg	Ág	OVH	Eá	Óá	Tsz	
a	b	c	d	e	f	g	h	i	j	k	l	m	n
206.	Guthi (Szaboles- Sz.)	111	111	111	–	–	–	–	111	–	–	–	–
207.	Halápi	5 036	5 036	4 976	–	–	–	–	4 976	60	–	–	–
208.	Nagycserei	3 810	3 810	3 672	–	–	–	–	3 672	138	–	–	–
209.	Debreceni	107 369	6 529	4 907	–	81	–	293	5 281	1 248	–	–	521
210.	Hajdúhadházi (H. m.)	20 441	4 105	1 995	–	–	–	80	2 075	2 030	–	–	77
211.	Hajdúhadházi (Szaboles)	288	288	288	–	–	–	–	288	–	–	–	–
	Debreceni Ef	621 585	52 780	36 585	–	2778	645	481	40 489	12 288	–	3	1 941
301.	Nyíregyházi	201 477	9 603	4 710	–	864	269	133	5 976	3 627	–	–	2 311
302.	Nyírbéltéki	43 610	9 165	6 143	–	757	–	145	7 045	1 874	–	246	799
303.	Tiborszállási	52 969	7 090	4 191	–	623	–	2	4 816	2 274	–	–	1 406
304.	Fehérgyarmati	144 131	9 737	4 450	–	232	195	20	4 897	4 810	–	30	1 340
305.	Baktalórántházi	84 296	11 288	6 100	–	707	25	23	6 855	4 433	–	–	1 475
306.	Kisvárdai (Ricsik.)	66 679	4 278	1 874	–	–	229	17	2 120	2 158	–	–	796
	Nyíregyházi Ef	593 162	51 161	27 468	–	3 183	718	340	31 709	19 176	–	276	8 127
	Felsőtiszai EFAG	1 214 747	103 941	64 053	–	5 961	1363	821	72 198	31 464	–	279	10 068

Erdőrendezési körzet		Közigaz- gatási	Erdő- (c-ből)	Erdőterület									A fásítás területe (c-ből)
száma	megnevezése			terület		Eg	EEg	Ág	OVH	Eá	Öá	Tsz	
a	b	c	d	e	f	g	h	i	j	k	l	m	n
	VIII. Debreceni ÁLLER	2 152 726	174 414	103 174	–	11 375	3912	3339	121 800	52 335	–	279	17 417
101.	Bodrogközi	71 719	5 396	3 323	–	43	494	15	3 875	1 521	–	–	252
102.	Sátoraljaújhelyi	13 441	6 847	4 470	–	2	–	7	4 479	2 368	–	–	5
103.	Hutavölgyi (Háromh.)	12 931	7 926	6 829	–	8	–	1	6 838	560	522	6	3
104.	Kemencepataki	6 341	5 611	4 815	–	–	–	–	4 815	397	288	111	–
105.	Pálházai	5 182	2 678	1 112	–	–	–	3	1 115	1 181	365	17	–
106.	Füzérkumlósi	11 823	5 271	3 644	–	–	–	22	3 666	1 544	–	61	6
107.	Telkibányai	12 949	6 238	4 758	–	–	–	5	4 763	1 475	–	–	2
108.	Fónyi	14 306	4 905	2 513	–	7	37	3	2 560	1 219	987	139	108
109.	Boldogkőváraaljai	10 375	4 489	2 734	–	–	18	–	2 752	1 737	–	–	34
110.	Tályyai	25 985	7 064	5 837	–	64	23	24	5 948	1 102	–	14	14
111.	Szerencsi	54 661	3 642	1 310	–	167	136	50	1 663	1 942	–	37	116
	Sárospataki Ef	239 713	60 067	41 345	–	291	708	130	42 474	15 046	2162	385	540
201.	Mérai	22 322	6 060	4 212	–	110	2	9	4 333	1 727	–	–	31
202.	Abaújlaki	44 468	4 556	1 633	–	113	–	13	1 759	2 797	–	–	39
203.	Laki	27 111	6 426	4 048	–	198	–	18	4 264	2 022	77	63	7
204.	Szendrői	25 823	7 098	4 791	–	97	3	27	4 918	2 180	–	–	6
205.	Tornaszentjakabi	18 537	7 226	4 773	–	–	1	44	4 818	2 388	–	20	–
206.	Színi	19 145	11 676	8 593	–	–	–	41	8 634	2 964	14	64	–

Erdőrendezési körzet		Közigaz- gatási	Erdő- (c-ből)	Erdőterület									A fásítás területe (c-ből)
száma	megnevezése			terület		Eg	EEg	Ág	OVH	Eá	Öá	Tsz	
a	b	c	d	e	f	g	h	i	j	k	l	m	n
207.	Szuhafői	12 988	6 490	5 487	–	158	–	8	5 653	790	–	47	2
208.	Putnoki	14 877	6 268	5 418	–	8	4	8	5 438	813	–	17	2
209.	Bánhorváti	14 694	6 688	5 117	–	–	–	139	5 256	1 280	102	50	43
210.	Dédestapolcsányi	10 577	5 594	4 855	–	–	–	1	4 856	147	449	142	3
211.	Parasznyai	18 257	6 219	4 985	–	–	–	412	5 397	780	42	–	–
212.	Lillafüredi	6 454	6 390	6 390	–	–	–	–	6 390	–	–	–	–
213.	Répáshutai	5 851	5 511	5 439	–	–	–	1	5 440	–	71	–	–
214.	Miskolci	66 175	7 653	6 247	–	62	81	287	6 677	907	69	–	156
215.	Tiszakeszi	74 703	3 175	1 498	–	146	262	39	1 945	1 230	–	–	49
216.	Mocsolyástelepi	39 467	8 012	6 158	–	24	12	232	6 426	1 483	–	103	70
	Miskolci Ef	421 449	105 042	79 644	–	916	365	1279	82 204	21 508	824	506	408
	Borsodi EFAG	661 162	165 109	120 989	–	1207	1073	1409	124 678	36 554	2986	891	948
	IX. Miskolci ÁLLER	661 162	165 109	120 989	–	1207	1073	1409	124 678	36 554	2986	891	948
101.	Cserépfalui	26 224	8 517	7 305	–	20	–	181	7 506	1 011	–	–	16
102.	Egri (Heves)	90 416	7 710	5 393	–	110	40	54	5 597	2 115	–	–	215
103.	Egri (Borsod)	2 267	725	562	–	–	–	–	562	163	–	–	2
104.	Felsőtárkányi	7 733	6 542	6 220	–	–	–	67	6 287	255	–	–	–
105.	Szilvásvárad	8 082	5 869	5 711	–	9	–	–	5 720	149	–	–	1
106.	Bélapátfalvi	9 723	4 872	3 960	–	25	–	–	3 985	757	126	4	1
107.	Arlói	17 097	8 935	6 405	–	–	–	–	6 405	2 338	–	192	1
108.	Ózdi	18 010	7 541	4 654	–	–	–	35	4 689	2 024	770	58	23

Erdőrendezési körzet		Közigaz- gatási	Erdő- (c-ből)	Erdőterület									A fásítás területe (c-ből)
száma	megnevezése			terület		Eg	EEg	Ág	OVH	Eá	Öá	Tsz	
a	b	c	d	e	f	g	h	i	j	k	l	m	n
	Egri Ef	179 552	50 711	40 210	–	164	40	337	40 751	8 810	896	254	259
201.	Erdőkövesdi (Hev.)	12 764	7 246	4 438	–	–	–	–	4 438	2 808	–	–	–
202.	Erdőkövesdi (Nógrád)	12 527	4 945	2 411	–	210	–	–	2 621	2 324	–	–	4
203.	Tarnaleszi	18 361	9 129	5 869	–	–	–	–	5 869	3 260	–	–	–
204.	Parádfürdői	25 846	13 852	8 772	–	118	–	182	9 072	4 780	–	–	8
205.	Verpeléti	151 353	8 315	4 632	–	110	204	103	5 049	3 266	–	–	277
206.	Gyöngyössoly- mosi	16 781	8 990	7 664	–	–	–	96	7 760	920	193	117	–
207.	Gyöngyöstarjáni	22 701	6 073	3 791	–	2	–	162	3 955	2 116	–	2	2
208.	Nagybátonyi	25 351	11 473	8 698	–	22	–	17	8 737	2 736	–	–	–
	Mátrafüredi Ef	285 684	70 023	46 275	–	462	204	560	47 501	22 210	193	119	291
	Mátrai EFAG	465 236	120 734	86 485	–	626	244	897	88 252	31 020	1089	373	550
301.	Zagyvapálfalvi	31 717	7 913	4 660	–	125	–	–	4 785	3 128	–	–	190
302.	Salgótarjáni	21 255	10 815	8 143	–	48	–	86	8 277	2 482	–	56	126
303.	Litkei	19 614	5 840	3 221	–	–	–	50	3 271	2 569	–	–	127
304.	Szécsényi	36 522	10 493	6 991	–	136	–	20	7 147	3 326	–	20	228
306.	Berceli	45 483	9 465	5 538	–	311	–	–	5 849	3 616	–	–	109
307.	Romhányi	24 760	6 465	4 132	–	87	–	–	4 219	2 242	–	4	104
305.	Bujáki	4 080	4 080	–	4080	–	–	–	4 080	–	–	–	–

Erdőrendezési körzet		Közigaz- gatási	Erdő- (c-ből)	Erdőterület									A fásítás területe (c-ből)
száma	megnevezése			terület		Eg	EEg	Ág	OVH	Eá	Öá	Tsz	
a	b	c	d	e	f	g	h	i	j	k	l	m	n
	Egyéb erdőgazd.	4 080	4 080	–	4080	–	–	–	4 080	–	–	–	–
	Balassagyarmati Ef	183 431	55 071	32 685	4080	707	–	156	37 628	17 363	–	80	884
401.	Bernecebaráti (Nógr.)	12 309	4 509	2 757	–	–	2	292	3 051	1 458	–	–	102
402.	Bernecebaráti (Pest)	3 769	2 377	1 977	–	–	–	–	1 977	400	–	–	6
403.	Kemencei	11 222	6 044	4 827	–	21	–	–	4 848	1 195	–	1	116
404.	Nagybörzsönyi	6 624	4 590	4 076	–	–	–	–	4 076	514	–	–	56
405.	Nagymarosi	13 990	7 068	5 883	–	105	–	22	6 010	1 027	–	31	29
406.	Királyréti (Pest)	8 386	5 375	3 981	–	–	–	15	3 996	1 328	–	51	19
407.	Királyréti (Nógrád)	1 144	1 144	1 144	–	–	–	–	1 144	–	–	–	–
408.	Diósjenői	10 826	5 393	4 441	–	–	–	7	4 448	944	–	1	52
409.	Kódsdi (Nógr.)	5 136	1 945	1 493	–	–	–	11	1 504	441	–	–	15
410.	Kódsdi (Pest)	9 676	2 474	2 092	–	47	–	–	2 139	331	–	4	51
411.	Püspökszilágyi	17 951	5 310	3 982	–	59	–	3	4 044	1 202	–	64	42
	Váci Ef	101 033	46 229	36 653	–	232	2	350	37 237	8 840	–	152	488
	Ipolyvidéki EFAG	280 384	97 220	69 338	–	939	2	506	70 785	26 203	–	232	1372
	X Egri ÁLLER	749 700	222 034	155 823	4080	1565	246	1403	163 117	57 223	1089	605	1922

18. Budapesti Állami Erdőrendezőség Esztergomi Erdőfelügyelősége

hektár

Sorszám	Község és körzet megnevezése	Köz-igazgatási terület	Erdő-(c-ből)	Az erdőterület megoszlása									A fásítás területe (c-ből)	
				Eg	EEg	Ág	OVH	Eá	Öá	Tsz	Eb	E		
		a	b	c	d	e	f	g	h	i	j	k		l
1.	Alsógöd	1 802	337	264	—	—	—	—	25	289	48	—	—	15
2.	Csomád	1 238	325	21	—	—	—	—	—	21	304	—	—	12
3.	Csömör	2 274	119	—	—	—	—	—	—	—	119	—	—	15
4.	Domony (104)	2 059	455	207	—	—	—	—	—	207	248	—	—	14
5.	Dunakeszi	3 101	111	57	—	17	—	—	20	94	17	—	—	25
6.	Erdőkertes	576	—	—	—	—	—	—	—	—	—	—	—	9
7.	Felsőgöd	422	—	—	—	—	—	—	—	—	—	—	—	5
8.	Fót	3 743	442	286	—	30	—	—	4	320	122	—	—	20
9.	Gödöllő (104, 105)	5 498	1 780	1102	—	230	—	—	215	1547	233	—	—	40
10.	Kerepes	2 409	660	423	—	160	—	—	—	583	77	—	—	15
11.	Kistarcsa	1 101	18	—	—	—	—	—	—	—	18	—	—	9
12.	Mogyoród	3 452	1 024	239	—	—	—	—	—	239	785	—	—	20
13.	Szada	1 669	278	116	—	—	—	—	26	142	136	—	—	10
14.	Szódliget	699	41	—	—	41	—	—	—	41	—	—	—	11
15.	Veresegyháza	2 856	874	640	—	—	—	—	2	642	232	—	—	19
	101. Gödöllői k. összesen	32 899	6 464	3355	—	478	—	—	292	4125	2339	—	—	239

hektár

Sorszám	Község és körzet megnevezése	Köz- igazgatási	Erdő- (c-ből)	Az erdőterület megoszlása									A fásítás területe (c-ből)
				terület									
		Eg	EEg	Ág	OVH	Eá	Öá	Tsz	Eb	E			
a	b	c	d	e	f	g	h	i	j	k	l	m	n
1.	Acsa	2 694	870	716	—	17	—	—	733	137	—	—	15
2.	Aszód	1 621	170	51	—	—	—	9	60	110	—	—	17
3.	Galgagyörk	1 472	53	—	—	3	—	—	3	50	—	—	15
4.	Galgamácsa	4 331	2 348	2 134	—	—	—	—	2134	214	—	—	17
5.	Iklad	1 122	157	38	—	—	—	102	140	17	—	—	10
6.	Kartal	2 872	108	—	—	15	—	—	15	93	—	—	13
7.	Órszentmiklós	1 646											15
8.	Vácbotyán	1 085	255	186	—	—	—	—	186	69	—	—	9
9.	Vácegres	1 367	190	101	—	—	—	—	101	89	—	—	7
10.	Váckisújfalu	1 070	188	132	—	—	—	—	132	56	—	—	10
11.	Verseg	2 958	132	2	—	29	—	—	31	101	—	—	10
	102. Galgamá- csai alk. össz.	22 238	4 471	3 360	—	64	—	111	3535	936	—	—	138
1.	Kálló	3 699	1 415	1 252	—	—	—	—	1252	163	—	—	15
	103. Galgamá- csai alk. össz.	3 699	1 415	1 252	—	—	—	—	1252	163	—	—	15
	Körzet összesen	25 937	5 886	4 612	—	64	—	111	4787	1099	—	—	153

Sorszám	Község és körzet megnevezése	Köz-igazgatási terület	Erdő-(c-ből)	Az erdőterület megoszlása									A fásítás területe (c-ből)
				Eg	EEg	Ág	OVH	Eá	Öá	Tsz	Eb	E	
		a	b	c	d	e	f	g	h	i	j	k	l
1.	Bag	2 355	1 020	824	—	—	—	6	830	190	—	—	30
2.	Domony	121	121	121	—	—	—	—	121	—	—	—	—
3.	Galgahévíz	3 118	358	266	—	—	—	—	266	92	—	—	19
4.	Gödöllő (101, 105)	557	557	557	—	—	—	—	557	—	—	—	—
5.	Hévízgyörk	2 323	155	40	—	—	—	—	40	115	—	—	15
6.	Tura	5 591	398	341	—	—	—	—	341	57	—	—	23
7.	Valkó	3 759	1 655	1 583	—	—	—	—	1 583	72	—	—	16
8.	Vácszentlászló	2 987	787	773	—	—	—	—	773	14	—	—	12
9.	Zsámbok	2 335	19	—	—	—	—	—	—	19	—	—	9
	104. Valkói k. össz.	23 146	5 070	4 505	—	—	—	6	4 511	559	—	—	124
1.	Dány	4 301	1 474	1 172	—	4	—	—	1 176	298	—	—	16
2.	Gödöllő (101, 104)	135	135	135	—	—	—	—	135	—	—	—	—
3.	Isaszeg	5 484	2 931	2 591	—	145	—	40	2 776	155	—	—	17
4.	Nagytarcsa	1 211	—	—	—	—	—	—	—	—	—	—	10
5.	Pécel	4 362	490	237	—	125	—	—	362	128	—	—	18
	105. Isaszegi k. össz.	15 493	5 030	4 135	—	274	—	40	4 449	581	—	—	61

Sorszám	Község és körzet megnevezése	Köz- igazgatási terület	Erdő- (e-ből)	Az erdőterület megoszlása									A fásítás területe (e-ből)
				Eg	EEg	Ág	OVH	Eá	Öá	Tsz	Eb	E	
				e	f	g	h	i	j	k	l	m	
a	b	c	d	e	f	g	h	i	j	k	l	m	n
1.	Budaörs (117)	1 628	143	143	—	—	—	—	143	—	—	—	6
2.	Budapest	52 517	4294	3904	—	83	—	161	4148	146	—	—	78
3.	Pilisborosjenő	910	364	329	—	—	—	—	329	35	—	—	4
4.	Solymár (117)	1 534	213	206	—	—	—	—	206	7	—	—	6
5.	Űröm	667	63	50	—	—	—	—	50	13	—	—	3
	106. Budapesti k. összesen	57 256	5077	4632	—	83	—	161	4876	201	—	—	97
1.	Budakalász	1 876	363	335	—	—	5	9	349	14	—	—	3
2.	Csobánka	2 276	949	782	—	—	—	8	790	156	—	3	8
3.	Pilisszántó	1 596	773	708	—	—	—	1	709	—	53	11	12
4.	Pilisszentkereszt	1 721	1210	1059	—	—	—	—	1059	—	151	—	5
5.	Pomáz (108)	2 919	1481	1256	—	—	—	2	1258	223	—	—	5
	107. Pilisszent- keresztzi k. összesen	10 388	4776	4140	—	—	5	20	4165	393	204	14	33
1.	Leányfalu	1 538	1067	1050	—	—	—	—	1050	17	—	—	—
2.	Pilisszentlászló	1 775	1446	1343	—	—	—	—	1343	—	94	9	—
3.	Pócsmegyer	1 306	97	—	—	—	2	5	7	90	—	—	8
4.	Pomáz (107)	1 619	789	760	—	—	—	—	760	29	—	—	—
5.	Szentendre	4 383	1484	1407	—	—	4	24	1435	49	—	—	—
6.	Szigetmonostor	2 350	679	352	—	—	9	139	500	129	—	50	—

hektár

Sorszám	Község és körzet megnevezése	Köz-igazgatási terület	Erdő-(c-ből)	Az erdőterület megoszlása									A fásítás területe (c-ből)
				Eg	EEg	Ág	OVH	Eá	Öá	Tsz	Eb	E	
				e	f	g	h	i	j	k	l	m	
a	b	c	d	e	f	g	h	i	j	k	l	m	n
	108. Szentendrei k. összesen	12 971	5562	4912	–	–	15	168	5095	314	94	59	8
1.	Dunabogdány	2 550	1239	1153	–	–	15	–	1168	71	–	–	1
2.	Kisoroszi	1 108	38	–	–	–	–	–	–	38	–	–	5
3.	Tahitótfalu	3 921	1011	598	–	–	–	–	598	413	–	–	98
4.	Visegrád	3 323	2468	2122	–	–	–	6	2128	–	340	–	1
	109. Visegrádi k. összesen	10 902	4756	3873	–	–	15	6	3894	522	340	–	105
1.	Dömös	2 397	1749	1626	–	–	–	–	1626	122	–	1	3
2.	Pilismarót	4 419	2641	2568	–	–	–	–	2568	71	–	2	5
	110. Pilimaróti k. összesen	6 816	4390	4194	–	–	–	–	4194	193	–	3	8
1.	Bajót	1 644	768	649	–	–	–	1	650	118	–	–	4
2.	Esztergom	9 079	2231	1983	–	–	–	29	2012	208	–	11	39
3.	Kesztölc	2 198	669	578	–	–	–	1	579	83	–	7	7
4.	Mogyorósbánya	733	160	–	–	–	–	–	–	160	–	–	4
5.	Nyergesújfalu (112, 115)	1 924	79	18	–	–	–	13	31	48	–	–	3
6.	Pilisszentlélek	827	661	619	–	–	–	–	619	–	41	1	1
7.	Tát	1 178	147	–	–	–	–	–	–	147	–	–	4

hektár

Sorszám	Község és körzet megnevezése	Köz- igazgatási terület	Erdő- (c-ből)	Az erdőterület megoszlása									A fásítás területe (c-ből)
				Eg	EEg	Ág	OVH	Eá	Öá	Tsz	Eb	E	
				e	f	g	h	i	j	k	l	m	
a	b	c	d	e	f	g	h	i	j	k	l	m	n
	111. Esztergomi k. összesen	17 583	4715	3847	—	—	—	44	3891	764	41	19	62
1.	Agostyán (309)	598	382	—	382	—	—	—	382	—	—	—	—
2.	Dunaszentmiklós (309)	622	360	—	360	—	—	—	360	—	—	—	—
3.	Lábatlan	2 627	948	—	915	—	—	18	933	13	—	2	—
4.	Neszmély (309)	2 278	798	—	778	—	—	—	778	20	—	—	—
5.	Nyergesújfalú (111, 115)	1 125	1004	—	1004	—	—	—	1004	—	—	—	—
6.	Süttő	3 451	2031	—	1974	—	—	7	1981	48	—	2	—
7.	Szomód (309)	623	299	—	299	—	—	—	299	—	—	—	—
8	Tardosbánya (115, 308)	1 311	1311	—	1311	—	—	—	1311	—	—	—	—
	112. Süttöi k. össz.	12 635	7133	—	7033	—	—	25	7048	81	—	4	—
1.	Csolnok	1 870	642	551	—	1	—	18	570	72	—	—	8
2.	Dág	1 183	108	—	—	49	—	—	49	59	—	—	4
3.	Dorog	1 156	253	212	—	—	—	39	251	—	—	2	9
4.	Leányvár	726	77	—	—	58	—	—	58	19	—	—	7
5.	Márialhalom	1 082	224	—	—	101	—	—	101	122	—	1	5
6.	Nagysáp	2 463	289	120	—	11	—	—	131	154	—	4	33
7.	Piliscsév	2 490	1158	1059	—	—	—	—	1059	99	—	—	9

Sorszám	Község és körzet megnevezése	Köz- igazgatási	Erdő- (e-ből)	Az erdőterület megoszlása									A fásítás területe (e-ből)	
				terület			Eg	EEg	Ág	OVH	Eá	Öá		Tsz
		a	b	c	d	e	f	g	h	i	j	k		l
8.	Sárisáp	1 907	218	52	–	2	–	2	56	161	–	1	36	
9.	Tokod	2 044	305	145	–	9	–	–	154	151	–	–	1	
10.	Uny	1 160	85	–	–	40	–	1	41	41	–	3	5	
	113. Piliscebai alkörz. összesen	16 081	3359	2139	–	271	–	60	2470	878	–	11	117	
1.	Piliscsaba (117)	2 475	817	525	–	101	–	45	671	146	–	–	14	
2.	Pilisvörösvár	2 430	591	479	–	–	–	–	479	112	–	–	7	
	114. Piliscebai alkörz. összesen	4 905	1408	1004	–	101	–	45	1150	258	–	–	21	
	Körzet összesen	20 986	4767	3143	–	372	–	105	3620	1136	–	11	138	
1.	Bajna	3 755	1332	1270	–	–	–	1	1271	55	–	6	9	
2.	Epöl	1 259	186	26	–	–	–	–	26	159	–	1	5	
3.	Gyermely	4 493	2432	2313	–	52	–	–	2365	67	–	–	4	
4.	Héreg	2 728	1332	1286	–	–	–	–	1286	46	–	–	2	
5.	Nyergesújfalu (111, 112)	994	724	631	–	32	–	13	676	48	–	–	–	
6.	Szomor	1 349	110	–	–	110	–	–	110	–	–	–	4	
7.	Tardosbánya (112, 308)	95	95	95	–	–	–	–	95	–	–	–	–	
	115. Bajnai alk. össz.	14 673	6211	5621	–	194	–	14	5829	375	–	7	24	

hektár

szám	Község és körzet megnevezése	Köz-igazgatási terület	Erdő-(c-ből)	Az erdőterület megoszlása									A fásítás területe (c-ből)	
				Eg	EEg	Ág	OVH	Eá	Öá	Tsz	Eb	E		
		a	b	c	d	e	f	g	h	i	j	k	l	m
1.	Csabdi	1 675	57	23	–	–	–	–	–	23	34	–	–	–
2.	Mány	4 477	322	122	–	106	–	–	–	228	94	–	–	–
	116. Bajnai alk. össz.	6 152	379	145	–	106	–	–	–	251	128	–	–	–
	Körzet összesen	20 825	6590	5766	–	300	–	–	14	6080	503	–	7	24
1.	Biatorbágy	5 137	1 109	979	–	55	–	–	3	1 037	72	–	–	18
2.	Budajenő	1 242	652	647	–	–	–	–	–	647	5	–	–	2
3.	Budakeszi	3 711	2 100	2 100	–	–	–	–	–	2 100	–	–	–	8
4.	Budaörs (106)	700	557	557	–	–	–	–	–	557	–	–	–	–
5.	Diósd	574	–	–	–	–	–	–	–	–	–	–	–	–
6.	Érd	6 309	125	79	–	29	–	–	17	125	–	–	–	19
7.	Nagykovácsi	3 057	1 952	1 952	–	–	–	–	–	1 952	–	–	–	12
8.	Páty	3 930	1 181	1 155	–	1	–	–	–	1 156	25	–	–	13
9.	Perbál	2 565	787	746	–	17	–	–	–	763	24	–	–	–
10.	Piliscsaba (114)	779	779	779	–	–	–	–	–	779	–	–	–	–
11.	Pilisszentiván	811	516	454	–	–	–	–	–	454	62	–	–	5
12.	Pusztazámor	928	32	2	–	11	–	–	–	13	19	–	–	2
13.	Solymár (106)	268	268	268	–	–	–	–	–	268	–	–	–	–
14.	Sóskút	2 793	318	50	–	21	–	–	94	165	153	–	–	5
15.	Szászhalombatta	2 545	54	54	–	–	–	–	–	54	–	–	–	5
16.	Tárnok	2 346	42	–	–	–	–	–	–	–	42	–	–	5
17.	Telki	1 047	536	535	–	–	–	–	–	535	1	–	–	–

Sorszám	Község és körzet megnevezése	Köz-igazgatási terület	Erdő-(c-ből)	Az erdőterület megoszlása									A fásítás területe (c-ből)
				Eg	EEg	Ág	OVH	Eá	Öá	Tsz	Eb	E	
		a	b	c	d	e	f	g	h	i	j	k	l
18.	Tinnye	1 607	166	110	-	10	-	-	120	46	-	-	11
19.	Tök	2 473	221	88	-	63	-	-	151	70	-	-	8
20.	Törökbálint	2 978	326	283	-	9	-	-	292	34	-	-	3
21	Zsámbék	3 366	147	62	-	43	-	-	105	42	-	-	7
	117. Budakeszi k. össz.	49 166	11 868	10 900	-	259	-	114	11 273	595	-	-	123
	Fejér megye												
	116. Bajnai k.	6 152	379	145	-	106	-	-	251	128	-	-	-
	Komárom megye												
	110. Pilismaróti k.	6 816	4 390	4 149	-	-	-	-	4 194	193	-	3	8
	111. Esztergomi k.	17 583	4 715	3 847	-	-	-	44	3 891	764	41	19	62
	112. Süttöi k.	12 635	7 133	-	7023	-	-	25	7 048	81	-	4	-
	113. Pilisecsbai k.	16 081	3 359	2 139	-	271	-	60	2 470	878	-	11	117
	115. Bajnai k.	14 673	6 211	5 621	-	194	-	14	5 829	375	-	7	24
	Komárom megye össz.	67 788	25 801	15 801	7023	465	-	143	23 432	2291	41	44	211
	Nógrád megye												
	103. Galgamácsai k.	3 699	1 415	1 252	-	-	-	-	1 252	163	-	-	15

hektár

Sorszám	Község és körzet megnevezése	Köz-igazgatási terület	Erdő-(e-ből)	Az erdőterület megoszlása									A fásítás területe (e-ből)	
				Eg	EEg	Ág	OVH	Eá	Öá	Tsz	Eb	E		
		a	b	c	d	e	f	g	h	i	j	k	l	m
	Pest megye													
	101. Gödöllői k.	32 899	6 464	3 355	—	478	—	292	4 125	2339	—	—	239	
	102. Galgamácsai k.	22 238	4 471	3 360	—	64	—	111	3 535	936	—	—	138	
	104. Valkói k.	23 146	5 070	4 505	—	—	—	6	4 511	559	—	—	124	
	105. Isaszegi k.	15 493	5 030	4 135	—	274	—	40	4 449	581	—	—	61	
	106. Budapesti k.	57 256	5 077	4 632	—	83	—	161	4 876	201	—	—	97	
	107. Pilisszenterkeszti k.	10 388	4 776	4 140	—	—	5	20	4 165	393	204	14	33	
	108. Szentendrei k.	12 971	5 562	4 912	—	—	15	168	5 095	314	94	59	8	
	109. Visegrádi k.	10 902	4 756	3 873	—	—	15	6	3 894	522	340	—	105	
	114. Pilisecsbai k.	4 905	1 408	1 004	—	101	—	45	1 150	258	—	—	21	
	117. Budakeszi k.	49 166	11 868	10 900	—	259	—	114	11 273	595	—	—	123	
	Pest megye össz.	239 364	54 482	44 816	—	1259	35	963	47 073	6698	638	73	949	
	Esztergomi Felügyelőség összesen	317 003	82 084	62 014	7023	1830	55	1106	72 008	9280	679	117	1175	

Sorszám	Község és körzet megnevezése	Közigazgatási terület	Erdő- (c-ből)	Az erdőterület megoszlása									A fásítás területe (c-ből)	
				Eg	EEg	Ág	OVH	Eá	Öá	Tsz	Eb	E		
		a	b	c	d	e	f	g	h	i	j	k	l	m
	<i>Osztott községek összesített sora:</i>													
	Budaörs (106, 117)	2 328	700	700	-	-	-	-	-	700	-	-	-	6
	Domony (101, 104)	2 180	576	328	-	-	-	-	-	328	248	-	-	14
	Gödöllő (101, 104, 105)	6 190	2 472	1 794	-	230	-	215	2 239	233	-	-	-	40
	Ny. újfalu (111, 112, 115)	4 043	1 807	649	1004	32	-	26	1 711	96	-	-	-	3
	Piliscsaba (114, 117)	3 254	1 596	1 304	-	101	-	45	1 450	146	-	-	-	14
	Pomáz (107, 108)	4 538	2 270	2 016	-	-	-	2	2 018	252	-	-	-	5
	Solymár (106, 117)	1 802	481	474	-	-	-	-	474	7	-	-	-	6
	Tardosbánya (112, 115) (308 nélkül)	1 406	1 406	95	1311	-	-	-	1 406	-	-	-	-	-

18. Budapesti Állami Erdőrendez őség Székesfehérvári Erdőfelügyel ősége

hektár

Sorszám	Község és körzet megnevezése	Közigazgatási terület	Erdő-(c-ből)	Az erdőterület megoszlása									A fásítás területe (c-ből)	
				Eg	EEg	Ág	OVH	Eá	Öá	Tsz	Eb	E		
		a	b	c	d	e	f	g	h	i	j	k		l
1.	Adony	6105	392	251		5				256	136			5
2.	Alap	4934	35			4				4	31			1
3.	Alsószentiván	4027	481	327		7				334	147			2
4.	Baracs	6630	621	456		14				470	151			1
5.	Beloianisz	455	17								17			
6.	Besnyő	4467	85			6				6	79			3
7.	Cece	5880	1358	974						974	384			
8.	Dunaújváros	5257	501				9	386		395	106			7
9.	Előszállás	4775	96	15	..	19				34	62			
10.	Ercsi	6530	199	31		40	50			121	78			5
11.	Hantos	3696	351	165		130				295	56			36
12.	Ivánca	2517	48	5			1			6	42			1
13.	Kisapostag	971	31						2	2	29			
14.	Mezőfalva	7064	723	464		66				350	193			16
15.	Nagykarácsony	4083	61			34				34	27			1
16.	Nagyvenyim	4368	110	34					38	72	38			
17.	Nagylók	3246	160	48		33				81	79			2
18.	Perkáta	7452	565	423		2				425	140			5
19.	Pusztaszaboles	5 166	146			83				83	63			6
20.	Rácalmás	5 738	340				39	216		255	85			5
21.	Ráckeresztúr	3 532	157					149		149	8			

Sorszám	Község és körzet megnevezése	Közigazgatási terület	Erdő-(c-ből)	Az erdőterület megoszlása									A fásítás területe (c-ből)	
				Eg	EEg	Ág	OVH	Eá	Öá	Tsz	Eb	E		
				e	f	g	h	i	j	k	l	m		n
a	b	c	d	e	f	g	h	i	j	k	l	m	n	
22.	Sárbogárd	7 864	53			21				21	32			2
23.	Sáregres	2 617	124	55						55	69			2
24.	Sárosd	4 812	379	214		62				276	103			2
25.	Sárszentmiklós	4 775	90			18				18	72			
26.	Seregélyes	8 961	393	110		40				150	243			31
27.	Szabadegyháza	4 695	318	205		85				290	28			
28.	Vajta	2 331	625	553		4				557	68			
	201. Sárosdi k. össz.	132 948	8459	4330		673	99	791		5893	2566			133
1.	Aba	8 799	761	342		288				630	131			40
2.	Csász	1 718	39								39			
3.	Dég	4 685	343	261		4				265	78			1
4.	Enying	8 278	211			1				1	210			3
5.	Igar	4 119	109			2				2	107			77
6.	Kálóz	6 721	396	209		110				319	77			9
7.	Kisláng	5 308	48			12				12	36			42
8.	Lajoskomárom	7 564	177			92				92	85			1
9.	Lepsény	3 910	15			2				2	13			2
10.	Mátyásdomb	3 539	44			24				24	20			1
11.	Mezőkomárom	2 911	62								62			1
12.	Mezőszentgyörgy	2 712	6								6			38
13.	Mezőszilas	6 497	113			23				23	90			5

hektár

Sorszám	Község és körzet megnevezése	Közigaz- gatási	Erdő- (c-ből)	Az erdőterület megoszlása									A fásít- ás te- rület (c-ből)	
				Eg	EEg	Ág	OVH	Eá	Öá	Tsz	Eb	E		
		terület	e	f	g	h	i	j	k	l	m	n		
a	b	c	d	e	f	g	h	i	j	k	l	m	n	
14.	Puszttaegres	4 188	93			29				29	64			2
15.	Sárkeresztúr	4 676	373	310						310	63			2
16.	Sárszentágota	4 550	764	744		6				750	14			2
17.	Soponya	4 995	857	719						719	138			6
18.	Szabadhídvég	4 408	118			64				64	54			8
19.	Táé	4 569	534	384		73				457	77			9
	202. Soponyai k. össz.	94 147	5063	2969		730				3699	1364			249
1.	Alesútdoboz	5074	1389	1233		74				1307	82			10
2.	Baracska	3968	57			38				38	19			22
3.	Csákvár (304)	2000	404	332		72				404				3
4.	Etyek	5325	522	283		156				439	83			8
5.	Felesút (307)	3268	84			26				26	58			2
6.	Füle	3033	859	822		1				823	36			2
7.	Gárdony	5769	179			144				144	35			47
8.	Gyúró	2441	92	22		2				24	68			2
9.	Jenő	540												1
10.	Kajászó	2385	46			17				17	29			13
11.	Kápolnásnyék	4169	3								3			15
12.	Kőszárhegy	581	11								11			10
13.	Magyaralmás	2247	123	113						113	10			2
14.	Martonvásár	3125	145	101				40		141	4			14

Sorszám	Község és körzet megnevezése	Közigazgatási terület	Erdő-(c-ből)	Az erdőterület megoszlása									A fásítás területe (c-ből)	
				Eg	EEg	Ág	OVH	Eá	Öá	Tsz	Eb	E		
		a	b	c	d	e	f	g	h	i	j	k	l	m
15.	Moha	984	67	30						30	37			2
16.	Nadap (204)	474	44								44			
17.	Pákozd (204)	4307	214								214			15
18.	Pázmánd (204)	2627	29					2		2	27			2
19.	Polgárdi	7224	45			4				4				8
20.	Sárkeresztés	2338	190	121		17				138	52			1
21.	Sárszentmihály	7 343	319	254		17				271	48			5
22.	Sukoró (204)	1 329	47								47			11
23.	Szabadbattyán	3 485	108			12				12	96			8
24.	Székesfehérvár (204)	15 858	354	22		170		47		239	115			23
25.	Tabajd	2 658	120								120			8
26.	Tordas	1 688	31								31			3
27.	Úrhida	613												5
28.	Vál	4 047	560	481		26				507	53			4
29.	Velence	3 328	36			5				5	31			12
30.	Vereb (204)	2 203	270	200		56				256	14			1
31.	Vértesacska (204)	3 599	250	197		24				221	29			2
32.	Vértesboglár (304)	510	30			7				7	23			1
33.	Zámoly	4 848	567	476		63				539	28			3
	203. Székesfehérvári k. össz.	109 788	7195	4687		931		89		5707	1488			265

hektár

Sorszám	Község és körzet megnevezése	Közigaz- gatási	Erdő- (e-ből)	Az erdőterület megoszlása									A fásít- ás te- rülete (e-ből)	
				Eg	EEg	Ág	OVH	Eá	Öá	Tsz	Eb	E		
		terület	e	f	g	h	i	j	k	l	m	n		
a	b	c	d	e	f	g	h	i	j	k	l	m	n	
1.	Lovasberény	6 060	1894		1780					1780	114			2
2.	Nadap (203)	219	219		219					219				
3.	Pákozd (203)	1 000	810		810					810				
4.	Pátka	4 042	600		510		5			515	85			12
5.	Pázmánd (203)	80	50		50					50				
6.	Sukoró (203)	300	262		262					262				
7.	Székesfehérvár (203)	250	172		172					172				
8.	Vereb (203)	30	29		29					29				
9.	Vértesacsá	20												
	204. Lovas- berényi k. össz.	12 001	4036		3832		5			3837	199			14
1.	Bakonycsernye	3 811	948	716		2				718	230			8
2.	Balinka	1 862	1248	1059						1059	189			6
3.	Bodajk	2 899	594	507		3				510	84			4
4.	Fehérvárcsurgó	2 965	585	515		2				517	68			2
5.	Mór (301, 311)	3 200	658	629		29				658				41
6.	Nagyveleg	1 318	217	90						90	127			2
7.	Söréd	619												4
	205. Mecserpusz- tai alk. össz.	16 674	4250	3516		36				3552	698			67

Sorszám	Község és körzet megnevezése	Közigazgatási terület	Erdő-(c-ből)	Az erdőterület megoszlása									A fásítás területe (c-ből)	
				Eg	EEg	Ág	OVH	Eá	Öá	Tsz	Eb	E		
		a	b	c	d	e	f	g	h	i	j	k		l
1.	Aka	1 810	346	169		61				230	116			5
2.	Sur	3 737	1141	871		16				887	254			4
	206. Mecsérpusztai alk. összesen	5 547	1487	1040		77				1117	370			9
	Körzet összesen	22 221	5737	4556		113				4669	1068			76
	Fejér megye													
	201. Sárosvai	132 948	8 459	4 330		673	99	791	5 893	2566				133
	202. Soponyai	94 147	5 063	2 969		730			3 699	1364				249
	203. Székesfehérvári	109 788	7 195	4 687		931		89	5 707	1488				265
	204. Lovasbényei	12 001	4 036		3832		5		3 837	199				14
	205. Mecsérpusztai	16 674	4 250	3 516		36			3 552	698				67
	Fejér megye össz.	365 558	29 003	15 502	3832	2370	104	880	22 688	6315				728
	Komárom megye													
	206. Mecsérpusztai	5 547	1 487	1 040		77			1 117	370				9

hektár

Sorszám	Község és körzet megnevezése	Közigazga- tási	Erdő- (c-ből)	Az erdőterület megoszlása									A fásít- ás te- rülete (c-ből)
				terület									
		Eg	EEg	Ág	OVH	Eá	Öá	Tsz	Eb	E			
a	b	c	d	e	f	g	h	i	j	k	l	m	n
	Székesfehérvári Ef ö.	371 105	30 490	16 542	3832	2447	104	880	23 805	6685			737
	<i>Osztott községek összesített sora:</i>												
	Nadap (203, 204)	693	263		219				219	44			
	Pákozd (203, 204)	5 307	1 024		810				810	214			15
	Pázmánd (203, 204)	2 707	79		50			2	52	27			2
	Sukoró (203, 204)	1 629	309		262				262	47			11
	Sz. fehérvár (203, 204)	16 108	526	22	172	170		47	411	115			23
	Vereb (203, 204)	2 233	299	200	29	56			285	14			1
	Vértesacsá (203, 204)	3 619	250	197		24			221	29			2

18. Budapesti Állami Erdőrendezőség Tatabányai Erdőfelügyelősége

hektár

Sorszám	Község és körzet megnevezése	Köz-igazgatási terület	Erdő-(c-ből)	Az erdőterület megoszlása									A fásítás területe (c-ből)	
				Eg	EEg	Ág	OVH	Eá	Öá	Tsz	Eb	E		
		a	b	c	d	e	f	g	h	i	j	k		l
1.	Csákberény	4 143	1822	1805						1805	17			
2.	Csókakó	1 095	311	290						290	21			
3.	Mór (205, 311)	7 380	1652	1296		208				1504	148			75
4.	Pusztavám	3 463	1922	1888						1888	34			24
	301. Pusztavámi alk. össz.	16 081	5707	5279		208				5487	220			99
1.	Oroszlány (303)	857	795	795						795				17
	302. Pusztavámi alk. össz.	857	795	795						795				17
	Körzet összesen	16 938	6502	6074		208				6282	220			116
1.	Bokod (310)	214	214	214						214				1
2.	Kecskéd	1 195	51	13		8				21	30			
3.	Oroszlány (302)	6 236	4048	3939						3939	109			
	303. Oroszlányi k. össz.	7 645	4313	4166		8				4174	139			1
1.	Csákvár (203)	9 883	3880	3834					36	3870	10			40
2.	Gánt	5 814	4831	4827						4827	4			
3.	Vértesboglár (203)	1 812	478	478						478				2

hektár

Sorszám	Község és körzet megnevezése	Közigazgatási terület	Erdő-(e-ből)	Az erdőterület megoszlása									A fásítás területe (e-ből)	
				Eg	EEg	Ág	OVH	Eá	Öá	Tsz	Eb	E		
				e	f	g	h	i	j	k	l	m		n
a	b	c	d	e	f	g	h	i	j	k	l	m	n	
	304. Csákvári k. össz.	17 509	9189	9139					36	9175	14			42
1.	Kömlőd	2 283	20			4				4	16			
2.	Környe	4 694	150	22		121				143	7			
3.	Tatabánya (308)	5 092	1862	1620				224	1844	18				
4.	Várgesztes	1 204	965	965						965				2
5.	Vértessomló	2 230	1476	1470		6				1476				1
	305. Síkvölgyi alk. össz.	15 503	4473	4077		131		224	4432	41				3
1.	Bódmér	718	10							10				
2.	Szár (307)	3 100	1487	1487						1487				
	306. Síkvölgyi alk. össz.	3 818	1497	1487						1487	10			
	Körzet összesen	19 321	5970	5564		131		224	5919	51				
1.	Bieske	8 208	1502	1242		43			1285	217				15
2.	Felcsut (203)	383	383	383					383					
3.	Szár (306)	621	263	260		3			263					61
4.	Újbarok	146												
	307. Tatabányai alk. össz.	9 358	2148	1885		46			1931	217				76

Sorszám	Község és körzet megnevezése	Köz- igazgatási terület	Erdő- (c-ből)	Az erdőterület megoszlása									A fás- tási terület (c-ből)	
				Eg	EEg	Ág	OVH	Eá	Öá	Tsz	Eb	E		
		a	b	c	d	e	f	g	h	i	j	k		l
1.	Tardosbánya (112. 115)	926	49	17						17	32			
2.	Tarján	4 307	1737	1467		28				1495	242			
3.	Tatabánya (305)	3 900	1202	1044		45		13		1102	100			49
4.	Vértesszőlős (309)	1 649	689	674						674	15			3
5.	Vértestolna	1 695	1073	1040						1040	33			
	308. Tatabányai alk. össz.	12 477	4750	4242		73		13		4328	422			52
	Körzet összesen	21 835	6898	6127		119		13		6259	639			128
1.	Agostyán	322	99	99						99				
2.	Almásfüzitő	819	23			6	13	4		23				1
3.	Ács	10 387	756	358		91				449	307			45
4.	Baj	2 113	1210	1130				77		1207	3			
5.	Bana	2 516	39								39			29
6.	Bábolna	3 357	518	236		249		1		486	32			13
7.	Csép	2 006	142			54				54	88			14
8.	Dunaalmás	1 493	242	226		1		10		237	5			
9.	Dunaszentmiklós (112)	156	11								11			1
10.	Kisigmánd	1 937	53			46				46	7			
11.	Kocs	5 832	91			10				10	81			1

hektár

Sorszám	Község és körzet megnevezése	Közigaz- gatási	E dő- (c-ből)	Az erdőterület megoszlása									A fásítás területe (c-ből)
				Eg	EEg	Ág	OVH	Eá	Öá	Tsz	Eb	E	
		terület		e	f	g	h	i	j	k	l	m	
a	b	c	d	e	f	g	h	i	j	k	l	m	n
12.	Komárom	3 441	752	624		11	7		642	110			2
13.	Mocsa	6 759	323			95			95	228			
14.	Nagyigmánd	5 138	110			67			67	43			35
15.	Naszály	3 029	158			74			74	84			14
16.	Neszmély (112)	499	220							220			
17.	Szomód (112)	2 210	330	308		7			315	15			1
18.	Szőny	2 636	45			13	4		17	28			
19.	Tata	6 820	401	56		39		175	270	131			14
20.	Tárkány	6 499	1310						1262	48			310
21.	Vértesszőlős (308)	130	63	45		18			63				
	309. Tatai körzet össz.	68 999	6896	3082		2043	24	267	5416	1480			480
1.	Bakonysárkány	1 413	42			25			25	17			
2.	Bokod (303)	2 904	646	182					182	464			
3.	Császárs	6 783	2673	2292		49			2341	332			
4.	Dad	2 657	15							15			
5.	Szák	1 218	114	114					114				
6.	Szed	2 375	15							15			
7.	Vérteskethely	1 748	665	578					578	87			
	310. Császárs alk. össz.	19 098	4170	3166		74			3240	930			68
1.	Mór (205, 301)	284	232	232					232				
	311. Császárs alk. össz.	284	232	232					232				

9*

Sorszám	Község és körzet megnevezése	Közigazga- tási	Erdő- (c-ből)	Az erdőterület megoszlása									A fásítás területe (c-ből)
				Eg	EEg	Ág	OVH	Eá	Öá	Tsz	Eb	E	
		terület	e	f	g	h	i	j	k	l	m	n	
a	b	c	d	e	f	g	h	i	j	k	l	m	n
	Körzet összesen	19 382	4402	3398		74			3472	930			68
1.	Ácsteszer	1 773	235	144		31			175	60			32
2.	Ászár	1 869	53							53			
3.	Bakonybánk	1 507	86			17			17	69			
4.	Bakonyszombat- hely	3 654	1031	826		73			899	132			2
5.	Bársonyos	1 687	162			1		3	4	158			
6.	Csatka	1 778	366	38		1			39	327			
7.	Ete	2 062	96	27		7			34	62			20
8.	Hánta	1 556	481	451		5			456	25			
9.	Kerékteleki	2 946	341			253			253	88			143
10.	Kisbér	3 662	1 260	1 085		8		69	1 162	98			4
11.	Réde	4 589	2 563	2 280					2 280	283			
	312. Kisbéri kör- zet össz.	27 083	6 674	4 851		396		72	5 319	1355			201
	Fejér megye												
	301. Pusztavámi	16 081	5 707	5 279		208			5 487	220			99
	304. Csákvári	17 509	9 189	9 139				36	9 175	14			42
	306. Síkvölgyi	3 818	1 497	1 487					1 487	10			
	307. Tatabányai	9 358	2 148	1 885		46			1 931	217			76
	311. Császári	284	232	232					232				

hektár

Sorszám	Község és körzet megnevezése	Köz- igazgatási terület	Erdő- (c-ből)	Az erdőterület megoszlása									A fásítás területe (c-ből)
				Eg	EEg	Ág	OVH	Eá	Öá	Tsz	Eb	E	
				e	f	g	h	i	j	k	l	m	
a	b	c	d	e	f	g	h	i	j	k	l	m	n
	Fejér megye össz.	47 050	18 773	18 022		254		36	18 312	461			217
	Komárom megye												
	302. Pusztavámi	857	795	795					795				17
	303. Oroszlányi	7 645	4 313	4 166		8			4 174	139			1
	305. Síkvölgyi	15 503	4 473	4 077		131		224	4 432	41			3
	308. Tatabányai	12 477	4 750	4 242		73		13	4 328	422			52
	309. Tatai	68 999	6 896	3 082	5	2043	24	262	5 416	1 480			480
	310. Császári	19 098	4 170	3 166		74			3 240	930			68
	312. Kisbéri	27 083	6 674	4 851	69	396		3	5 319	1 355			201
	Komárom megye össz.	151 662	32 071	24 379	74	2725	24	502	27 704	4367			864
	Tatabányai Ef ö.	198 712	50 844	42 401	74	2979	24	538	46 016	4828			1039
	<i>Osztott községek összesített sora:</i>												
	Bokod (303, 310)	3 118	860	396					396	464			
	Oroszlány (302, 303)	7 093	4 843	4 734					3 734	109			
	Szár (306, 307)	3 721	1 750	1 747		3			1 750				
	Tatabánya (305, 308)	8 992	3 064	2 664		45		237	2 946	118			
	Vértesszőlős (308, 309)	1 779	752	719		18			737	15			

Sorszám	Község és körzet megnevezése	Köz-igazgatási terület	Erdő-(c-ből)	Az erdőterület megoszlása									A fásítás területe (c-ből)	
				Eg	EEg	Ág	OVH	Eá	Öá	Tsz	Eb	E		
		a	b	c	d	e	f	g	h	i	j	k	l	m
	Budapesti Erdőfelügyelőség													
	Fejér megye	6 152	379	145		106				251	128			–
	Komárom megye	67 788	25 808	15 801	7023	465			143	23 432	2291	41	44	211
	Nógrád megye	3 699	1 415	1 252						1 252	163			15
	Pest megye	239 364	54 482	44 816		1259	35	963	47 073	6698	638	73		949
	Bp.-i Ef össz.	317 003	82 084	62 014	7023	1830	35	1106	72 008	9280	679	117		1175
	Székesfehérvári Erdőfelügyelőség													
	Fejér megye	365 558	29 003	15 502	3832	2370	104	880	22 688	6315				728
	Komárom megye	5 547	1 487	1 040		77			1 117	370				9
	Szf.-i Ef össz.	371 105	30 490	16 542	3832	2447	104	880	23 805	6685				737
	Tatabányai Erdőfelügyelőség													
	Fejér megye	47 050	18 773	18 022		254		36	18 312	461				175
	Komárom megye	151 662	32 071	24 379	74	2725	24	502	27 704	4 367				864
	Tb.-i Ef össz.	198 712	50 844	42 401	74	2979	24	538	46 016	4 828				1039
	Bp.-i ÁLLER összesen	886 820	163 418	120 957	10929	7256	163	2524	141 829	20 793	679	117		2951

hektár

Sorszám	Község és körzet megnevezése	Köz- igazgatási terület	Erdő- (c-ből)	Az erdőterület megoszlása									A fásítás területe (c-ből)	
				Eg	EEg	Ág	OVH	Eá	Öá	Tsz	Eb	E		
				e	f	g	h	i	j	k	l	m		n
a	b	c	d	e	f	g	h	i	j	k	l	m	n	
	Megyei összesítő													
	Fejér megye	418 760	48 155	33 669	3832	2730	104	916	41 251	6 904				903
	Komárom megye	224 997	59 366	41 220	7097	3267	24	645	52 253	7 028	41	44		1084
	Nógrád megye	3 699	1 415	1 252					1 252	163				15
	Pest megye	239 364	54 482	44 816		1259	35	963	47 073	6 698	638	73		949
	Bp.-i ÁLLER össz.	886 820	163 418	120 957	10929	7256	163	2524	141 829	20 793	679	117		2951
	Bp.-i ÁLLER felügyelőségek közötti osztott községek összesí- tett sora													
	Agostyán (112, 309)	920	481	99	382				481					
	Csákvár (203, 304)	11 883	4 284	4 166		72		36	4 274	10				43
	Dunaszentmiklós (112, 309)	778	371		360				360	11				1
	Felesút (203, 307)	3 651	467	383		26			409	58				2
	Mór (205, 301, 311)	10 864	2 542	2 157		237			2 394	148				116

hektár

Sorszám	Község és körzet megnevezése	Közigaz- gatási	Erdő- (c-ből)	Az erdőterület megoszlása									A fásítás területe (c-ből)	
				terület										
		Eg	EEg	Ág	OVH	Eá	Öá	Tsz	Eb	E				
a	b	c	d	e	f	g	h	i	j	k	l	m	n	
	Neszmély (112, 309)	2 777	1 018		778					778	240			
	Szomód (112, 309)	2 833	629	308	299	7				614	15			1
	Tardosbánya (112, 115, 308)	2 332	1 455	112	1311					1 423	32			
	Vértesszőlős (203, 304)	2 322	508	478		7				485	23			3

18. Veszprémi Állami Erdőrendezőség Veszprémi Erdőfelügyelőisége

hektár

Sorszám	Község és körzet megnevezése	Közigazgatási terület	Erdő- (c-ből)	Az erdőterület megoszlása									A fásítás területe (c-ből)
				Eg	EEg	Ág	OVH	Eá	Öá	Tsz	Eb	E	
		a	b	c	d	e	f	g	h	i	j	k	
1.	Bakonynána	1 493	683	–	592	1	–	–	593	90	–	–	–
2.	Csetény	1 838	39	–	–	–	–	1	1	38	–	–	–
3.	Dudar	2 457	788	–	597	–	–	–	597	191	–	–	1
4.	Jásd	1 028	95	–	–	–	–	–	–	95	–	–	–
5.	Olaszfa (106)	1 788	1307	–	1307	–	–	–	1307	–	–	–	–
6.	Szápár	709	36	–	–	–	–	–	–	36	–	–	5
7.	Tés	4 902	2629	–	2301	–	–	–	2301	328	–	–	3
	101. Dudari alk. ö.	14 215	5577	–	4797	1	–	1	4799	778	–	–	9
1.	Isztimér (104)	2 980	1469	–	1310	–	–	159	1469	–	–	–	–
	102. Dudari alk. ö.	2 980	1469	–	1310	–	–	159	1469	–	–	–	–
	Körzet összesen	17 195	7046	–	6107	1	–	160	6268	778	–	–	9
1.	Hajmáskér (106, 201)	3 493	696	–	687	–	–	–	687	9	–	–	–
2.	Öskü (201)	4 304	1370	–	1302	–	–	5	1307	63	–	–	–
3.	Várpalota (201)	6 390	1472	–	1396	–	–	45	1441	31	–	–	2
	103. Várpalotai alk. össz.	14 187	3538	–	3385	–	–	50	3435	103	–	–	2
1.	Bakonykúti	1 246	396	–	386	–	–	–	386	10	–	–	–

Sorszám	Község és körzet megnevezése	Közigazga- tási terület	Erdő- (c-ből)	Az erdőterület megoszlása									A fási- tás te- rülete (c-ből)
				Eg	EEg	Ág	OVH	Eá	Öá	Tsz	Eb	E	
				e	f	g	h	i	j	k	l	m	
a	b	c	d	e	f	g	h	i	j	k	l	m	n
2.	Csór	4 150	619	–	598	–	–	–	598	21	–	–	–
3.	Iszkaszentgyörgy	2 623	527	–	459	15	–	–	474	53	–	–	–
4.	Isztimér (102)	2 434	1292	–	1164	21	–	–	1185	107	–	–	–
5.	Kincsesbánya	1 062	461	–	461	–	–	–	461	–	–	–	–
6.	Nádasladány	2 644	511	–	499	–	–	12	511	–	–	–	–
7.	Sárkeszi	1 479	191	–	183	–	–	–	183	8	–	–	–
	104. Várpalotai alk. össz.	15 638	3997	–	3750	36	–	12	3798	199	–	–	–
	Körzet összesen	29 825	7535	–	7135	36	–	62	7233	302	–	–	–
1.	Bánd (107)	959	558	–	558	–	–	–	558	–	–	–	8
2.	Gyulafirátót (106)	4 314	2320	–	2088	–	–	–	2088	232	–	–	–
3.	Hárskút (107, 303)	334	93	–	93	–	–	–	93	–	–	–	3
4.	Kádárta (201)	1 172	261	–	203	–	–	–	203	58	–	–	–
5.	Lókút (106)	422	422	–	422	–	–	–	422	–	–	–	–
6.	Márkó (107)	2 522	1800	–	1800	–	–	–	1800	–	–	–	–
7.	Nemesvámos(202)	2 464	1063	–	1063	–	–	–	1063	–	–	–	–
8.	Veszprém (201)	4 122	1228	–	1184	–	–	38	1222	6	–	–	–
	105. Veszprémi körz. össz.	16 309	7745	–	7411	–	–	38	7449	296	–	–	11

hektár

Sorszám	Község és körzet megnevezése	Közigazga- tási	Erdő- (c-ből)	Az erdőterület megoszlása									A fási- tás te- rülete (c-ből)
				Eg	EEg	Ág	OVH	Eá	Öá	Tsz	Eb	E	
		terület											
a	b	c	d	e	f	g	h	i	j	k	l	m	n
1.	Borzavár	1 298	392	—	284	—	—	—	284	108	—	—	—
2.	Gyulafirátót (105)	434	434	—	434	—	—	—	434	—	—	—	—
3.	Hajmáskér (103,201)	285	285	—	285	—	—	—	285	—	—	—	—
4.	Lókút (105)	1 390	156	—	125	—	—	—	125	31	—	—	—
5.	Nagyesztergár	1 829	176	—	4	71	—	—	75	101	—	—	—
6.	Olaszfalu (101)	3 320	1329	—	1129	19	—	—	1148	181	—	—	—
7.	Pénzesgyőr (303)	290	210	—	210	—	—	—	210	—	—	—	—
8.	Porva (303, 304)	2 284	1265	—	911	—	—	—	911	354	—	—	10
9.	Zire	3 742	1538	—	1375	5	—	23	1403	135	—	—	1
	106. Zirei körzet ö.	14 872	5786	—	4757	95	—	23	4875	910	—	—	11
1.	Bánd (105)	15	—	—	—	—	—	—	—	—	—	—	—
2.	Hárskút (105, 303)	2 445	1101	—	900	—	—	—	900	201	—	—	—
3.	Herend	1 953	849	—	641	—	—	—	641	208	—	—	—
4.	Kislőd (302)	1 780	740	—	457	—	—	—	457	283	—	—	—
5.	Márkó (105)	920	562	—	562	—	—	—	562	—	—	—	—
6.	Szentgál (302, 303)	8 720	3471	—	2634	29	—	13	2676	795	—	—	—
7.	Tótvázsony (202)	2 540	892	—	892	—	—	—	892	—	—	—	—
8.	Városlőd (302)	1 229	372	—	211	—	—	—	211	161	—	—	—
	107. Herendi körzet össz.	19 602	7987	—	6297	29	—	13	6339	1648	—	—	—

Sorszám	Község és körzet megnevezése	Közigazgatási terület	Erdő- (c-ből)	Az erdőterület megoszlása									A fásítás területe (c-ből)
				Eg	EEg	Ág	OVH	Eá	Öá	Tsz	Eb	E	
				e	f	g	h	i	j	k	l	m	
a	b	c	d	e	f	g	h	i	j	k	l	m	n
1.	Ajka (301)	4 200	1044	–	789	8	–	9	806	238	–	–	60
2.	Ajkarendek	1 047	155	–	43	–	–	–	43	112	–	–	–
3.	Halimba	1 261	169	–	–	–	–	–	–	169	–	–	–
4.	Nagyvá- zsony (203)	6 723	4513	–	4513	–	–	–	4513	–	–	–	–
5.	Öcs	1 371	248	–	248	–	–	–	248	–	–	–	–
6.	Padragkút	3 165	1357	–	1015	–	–	–	1015	342	–	–	–
7.	Pula (203)	640	521	–	521	–	–	–	521	–	–	–	–
8.	Úrkút	2 004	834	–	772	58	–	–	830	4	–	–	–
	108. Ajkai körzet össz.	20 411	8841	–	7901	66	–	9	7976	865	–	–	60
	Fejér megye 102. Dudari alk. össz.	2 980	1469	–	1310	–	–	159	1469	–	–	–	–
	104. Várpalotai alk.	15 638	3997	–	3750	36	–	12	3798	199	–	–	–
	Fejér megye össz.	18 618	5466	–	5060	36	–	171	5267	199	–	–	–
	Veszprém megye 101. Dudari alk.	14 215	5577	–	4 797	1	–	1	4 799	778	–	–	9
	103. Várpalotai alk.	14 187	3538	–	3 385	–	–	50	3 435	103	–	–	2

hektár

Sorszám	Község és körzet megnevezése	Közigaz- gatási	Erdő- (c-ből)	Az erdőterület megoszlása									A fásítás területe (c-ből)
				Eg	EEg	Ág	OVH	Eá	Öá	Tsz	Eb	E	
		terület	e	f	g	h	i	j	k	l	m	n	
a	b	e	d	e	f	g	h	i	j	k	l	m	n
	105. Veszprémi	16 309	7 745	–	7 411	–	–	38	7 449	296	–	–	11
	106. Zirci	14 872	5 785	–	4 757	95	–	23	4 875	910	–	–	11
	107. Herendi	19 602	7 987	–	6 297	29	–	13	6 339	1648	–	–	–
	108. Ajkai	20 411	8 841	–	7 901	66	–	9	7 976	865	–	–	60
	Veszprém megye össz.	99 596	39 473	–	34 548	191	–	134	34 873	4600	–	–	93
	Felügyelőség össz.	118 214	44 939	–	39 608	227	–	305	40 140	4799	–	–	93
	<i>Osztott községek összesített sora</i>												
	Bánd (105, 107)	974	558	–	558	–	–	–	558	–	–	–	8
	Gyulafirátót (105, 106)	4 748	2 754	–	2 522	–	–	–	2 522	232	–	–	–
	Isztimér (102, 104)	5 414	2 761	–	2 474	21	–	159	2 654	107	–	–	–
	Lókút (105, 106)	1 812	578	–	547	–	–	–	547	31	–	–	–
	Márkó (105, 107)	3 442	2 362	–	2 362	–	–	–	2 362	–	–	–	–
	Olaszfalu (101, 106)	5 108	2 636	–	2 436	19	–	–	2 455	181	–	–	–

18. Veszprémi Állami Erdőrendezőség Keszthelyi Erdőfelügyelősege

hektár

Sorszám	Község és körzet megnevezése	Közigaz- gatási	Erdő- (c-ből)	Az erdőterület megoszlása									A fásítás területe (c-ből)	
				terület										
				Eg	EEg	Ág	OVH	Eá	Öá	Tsz	Eb	E		
a	b	c	d	e	f	g	h	i	j	k	l	m	n	
1.	Alsóörs	2332	252	65	—	—	—	—	26	91	161	—	—	2
2.	Balatonalmádi	3795	53	—	—	—	—	—	—	—	—	53	—	1
3.	Balatonfőkajár	3247	78	8	—	15	—	—	—	23	55	—	—	34
4.	Balatonfűzfő	886	—	—	—	—	—	—	—	—	—	—	—	1
5.	Balatonkenese	5516	266	131	—	8	—	—	—	139	127	—	—	5
6.	Balatonvilágos	2922	4	—	—	—	—	—	—	—	4	—	—	3
7.	Berhida	4271	621	460	—	28	4	54	546	75	—	—	—	5
8.	Csajág	2228	94	11	—	6	—	—	17	77	—	—	—	2
9.	Felsőörs	1777	669	517	—	27	—	—	544	125	—	—	—	7
10.	Hajmáskér (103, 106)	37	—	—	—	—	—	—	—	—	—	—	—	—
11.	Kádárta (105)	990	113	113	—	—	—	—	—	113	—	—	—	—
12.	Királyszent- istván	888	127	89	—	—	—	—	7	96	31	—	—	1
13.	Küngös	943	5	—	—	3	—	—	3	2	—	—	—	3
14.	Litér	1282	417	199	—	—	—	—	68	267	150	—	—	3
15.	Lovas	1634	281	243	—	—	—	—	—	243	38	—	—	1
16.	Ösi	3587	316	251	—	4	—	—	—	255	61	—	—	3
17.	Öskü (103)	525	108	—	—	—	—	—	—	—	108	—	—	—
18.	Palóznak	990	198	94	—	—	—	—	—	94	104	—	—	2
19.	Papkeszi	2235	75	—	—	48	—	—	9	57	18	—	—	9
20.	Sóly	1025	239	76	—	—	—	—	—	76	163	—	—	4

hektár

Sorszám	Község és körzet megnevezése	Közigazgatósi terület	Erdő- (c-ből)	Az erdőterület megoszlása									A fásítás területe (c-ből)	
				Eg	EEg	Ág	OVH	Eá	Öá	Tsz	Eb	R		
		a	b	c	d	e	f	g	h	i	j	k	l	m
21.	Szentkirály szabadja	2 239	295	145	–	16	–	–	–	161	134	–	–	2
22.	Várpalota (103)	3 075	294	–	–	60	–	–	–	60	234	–	–	90
23.	Veszprém (105)	1 660	182	177	–	5	–	–	–	182	–	–	–	5
24.	Vilonya	1 363	290	58	–	–	–	–	11	69	221	–	–	2
25.	Vörösberény	1 126	271	64	–	–	–	–	5	69	202	–	–	3
	201. Balaton-fűzfői körzet összesen	50 573	5248	2701	–	220	4	180	–	3105	2090	53	–	188
1.	Aszófő	832	266	223	–	–	–	–	–	223	42	–	1	2
2.	Balatonakali	4 029	559	306	–	–	–	–	46	352	207	–	–	10
3.	Balatonfüred	4 646	1508	921	–	–	–	–	–	921	587	–	–	9
4.	Balatonszőlős	1 282	464	298	–	–	–	–	–	298	166	–	–	2
5.	Balatonudvari	1 880	154	9	–	–	–	–	–	9	145	–	–	2
6.	Barnag	1 201	342	–	–	–	–	–	–	–	342	–	–	–
7.	Csopak	2 289	794	340	–	–	–	–	–	340	454	–	–	5
8.	Dörgicse	1 721	822	689	–	–	–	–	–	689	133	–	–	–
9.	Hidegkút	1 359	699	383	–	–	–	–	–	383	316	–	–	1
10.	Kisdörgicse	192	65	–	–	–	–	–	–	–	65	–	–	2
11.	Mencshely	1 261	253	–	–	–	–	–	–	–	253	–	–	3
12.	Nemesvámos (105)	1 615	193	11	–	–	–	–	1	12	181	–	–	1
13.	Örvényes	446	99	–	–	–	–	–	–	–	99	–	–	2

Sorszám	Község és körzet megnevezése	Közigazgatási terület	Erdő- (c-ből)	Az erdőterület megoszlása									A fásítás területe (c-ből)
				Eg	EEg	Ág	OVH	Eá	Öá	Tsz	Eb	E	
				e	f	g	h	i	j	k	l	m	
14.	Pécsely	2 001	607	270	—	—	—	—	270	337	—	—	5
15.	Tihany	2 733	248	99	—	8	—	4	111	—	126	11	3
16.	Tótvázsony 107)	1 710	280	—	—	—	—	—	—	280	—	—	—
17.	Vászoly	855	387	159	—	—	—	—	159	228	—	—	—
18.	Veszprémfajsz	1 174	579	90	—	—	—	—	90	489	—	—	—
19.	Vöröstó	619	94	—	—	—	—	—	—	94	—	—	—
	202. B.-füredi körz. össz.	31 845	8413	3798	—	8	—	51	3857	4418	126	12	47
1.	Badaacsonytomaj	3 270	200	163	—	3	—	1	167	—	33	—	3
2.	Badaacsonytördemic	1 025	84	25	—	—	—	—	25	—	59	—	—
3.	Balatoncsicsó	1 317	785	599	—	—	—	—	599	186	—	—	—
4.	Balatonhenye	1 168	281	3	—	—	—	—	3	278	—	—	—
5.	Balatonrendes	2 165	81	—	—	—	—	—	—	81	—	—	—
6.	Balatonszepezd	2 507	114	55	—	—	—	—	55	59	—	—	1
7.	Diszel	1 777	566	421	—	—	—	8	429	137	—	—	2
8.	Gyulakeszi	1 325	55	15	—	—	—	—	15	40	—	—	2
9.	Hegyesd	1 104	474	320	—	—	—	—	320	154	—	—	3
10.	Hegymagas	804	83	21	—	38	—	—	59	24	—	—	4
11.	Kapolcs	1 398	394	38	—	—	—	—	38	356	—	—	5
12.	Káptalantóti	1 177	159	77	—	—	—	—	77	82	—	—	—
13.	Kékkút	369	30	—	—	—	—	—	—	30	—	—	1

hektár

Sorszám	Község és körzet megnevezése	Közigazgatási terület	Erdő- (c-ből)	Az erdőterület megoszlása									A fásítás területe (c-ből)
				Eg	EEg	Ág	OVH	Eá	Öá	Tsz	Eb	E	
				e	f	g	h	i	j	k	l	m	
a	b	c	d	e	f	g	h	i	j	k	l	m	n
14.	Kisapáti	673	35	—	—	—	—	—	—	35	—	—	2
15.	Kővágóörs	2208	534	32	—	—	—	—	32	502	—	—	4
16.	Köveskál	1450	210	18	—	—	—	—	18	192	—	—	—
17.	Mindszentkál	1078	183	47	—	—	—	—	47	135	—	—	—
18.	Monostorapáti	2554	1378	1013	—	—	—	—	1013	365	—	—	2
19.	Monoszló	746	318	34	—	—	—	7	41	277	—	—	—
20.	Nagyvázsony (108)	905	96	—	—	—	—	—	—	96	—	—	1
21.	Nemesgulács	836	198	36	—	—	—	—	36	162	—	—	2
22.	Óbudavár	323	51	—	—	—	—	—	—	51	—	—	—
23.	Pula (108)	824	438	51	—	—	—	—	51	387	—	—	2
24.	Raposka	485	30	8	—	—	—	—	8	22	—	—	5
25.	Révfülöp	1 036	52	—	—	—	—	1	1	51	—	—	2
26.	Salföld	518	121	94	—	—	—	—	94	27	—	—	—
27.	Szentantalfa	664	130	29	—	—	—	—	29	101	—	—	—
28.	Szentbékakál	1 077	334	210	—	—	—	—	210	124	—	—	2
29.	Szentjakabfa	576	309	206	—	—	—	—	206	103	—	—	—
30.	Szigliget	3 424	166	69	—	35	—	1	105	—	59	2	21
31.	Tagyon	276	15	—	—	—	—	—	—	15	—	—	1
32.	Tapolca (205)	1 173	88	—	—	—	—	—	—	88	—	—	3
33.	Vigándpetend	1 116	467	221	—	—	—	—	221	246	—	—	1
34.	Zánka	1 546	422	220	—	—	—	—	220	202	—	—	15

10 Erdőfajta 1970. I.

Sorszám	Község és körzet megnevezése	Közigazgatási terület	Erdő- (c-ből)	Az erdőterület megoszlása									A fásítás területe (c-ből)
				Eg	EEg	Ág	OVH	Eá	Öá	Tsz	Eb	E	
				e	f	g	h	i	j	k	l	m	
a	b	c	d	e	f	g	h	i	j	k	l	m	n
	203. Monostorapáti körzet összesen	43 494	8881	4025	–	76	–	18	4119	4608	151	3	84
1.	Nyirád (205)	3 601	1679	1251	–	–	–	–	1251	428	–	–	1
2.	Pusztamiske (301)	182	182	182	–	–	–	–	182	–	–	–	–
3.	Sáska	3 746	2511	2019	–	–	–	251	2270	241	–	–	–
4.	Szóc	754	158	95	–	–	–	–	95	63	–	–	1
5.	Taliándörögd	2 808	786	373	–	–	–	23	396	390	–	–	–
6.	Zalahaláp (205)	1 358	15	8	–	–	–	–	8	7	–	–	–
	204. Nyirádi körz. össz.	12 449	5331	3928	–	–	–	274	4202	1129	–	–	2
1.	Lesenceistvánd (208)	980	869	–	869	–	–	–	869	–	–	–	–
2.	Lesencetomaj (208)	1 340	856	–	856	–	–	–	856	–	–	–	–
3.	Nyirád (204)	2 535	1734	–	1734	–	–	–	1734	–	–	–	–
4.	Sümeg (208)	2 720	2387	–	2387	–	–	–	2387	–	–	–	–
5.	Tapolca (203)	2 450	1006	–	1006	–	–	–	1006	–	–	–	–
6.	Zalahaláp (204)	1 055	349	–	349	–	–	–	349	–	–	–	–
	205. Uzsai körz. össz.	11 080	7201	–	7201	–	–	–	7201	–	–	–	–

hektár

Sorszám	Község és körzet megnevezése	Közigazgatási terület	Erdő- (c-ből)	Az erdőterület megoszlása									A fásítás területe (c-ből)
				Eg	EEg	Ág	OVH	Eá	Öá	Tsz	Eb	E	
				e	f	g	h	i	j	k	l	m	
a	b	c	d	e	f	g	h	i	j	k	l	m	n
1.	Balatonederics	1 859	263	60	-	-	-	-	60	203	-	-	4
2.	Balatongyörök	3 760	1349	1294	-	-	-	-	1294	55	-	-	1
3.	Gyenesdiás	1 840	761	665	-	-	-	-	665	-	91	5	5
4.	Lesencefalu	718	371	279	-	-	-	-	279	92	-	-	-
5.	Nemesvita	928	160	56	-	19	-	-	75	85	-	-	35
6.	Rezi	2 977	1680	1260	-	-	-	-	1260	420	-	-	211
7.	Vállus	2 181	1837	1805	-	-	-	-	1805	32	-	-	-
8.	Várvölgy (208)	650	244	244	-	-	-	-	244	-	-	-	2
9.	Vonyarcvashegy	1 440	423	346	-	-	-	-	346	-	77	-	2
	206. Vállusi körz. össz.	16 353	7088	6009	-	19	-	-	6028	887	168	5	258
1.	Alsópáhok	1 811	235	76	-	-	-	-	76	159	-	-	2
2.	Cserszegtomaj	1 589	161	133	-	2	-	-	135	26	-	-	-
3.	Felsőpáhok	730	115	2	-	-	-	-	2	113	-	-	-
4.	Hévíz	810	161	66	-	-	-	33	99	62	-	-	5
5.	Karmacs	1 422	125	47	-	-	-	-	47	78	-	-	4
6.	Keszthely	7 276	2032	1717	-	124	-	17	1858	174	-	-	14
7.	Nemesbük	998	125	5	-	-	-	-	5	120	-	-	-
8.	Sármellék	3 540	301	201	-	-	-	-	201	100	-	-	2
9.	Szentgyörgyvár	1 165	97	41	-	-	-	-	41	56	-	-	3
10.	Vindornyafok	350	4	-	-	-	-	-	-	4	-	-	-
11.	Zalaköveskút	227	24	-	-	-	-	-	-	24	-	-	-

10*

147

Sorszám	Község és körzet megnevezése	Közigazgatási terület	Erdő- (c-ből)	Az erdőterület megoszlása									A fásítás területe (c-ből)
				Eg	EEg	Ág	OVH	Eá	Öá	Tsz	Eb	E	
				e	f	g	h	i	j	k	l	m	
a	b	c	d	e	f	g	h	i	j	k	l	m	n
12.	Zalavár	3 106	356	247	–	–	–	–	247	109	–	–	2
	207. Keszthelyi körz. össz.	23 024	3736	2535	–	126	–	50	2711	1025	–	–	32
1.	Bazsi	910	161	15	–	–	–	–	15	146	–	–	2
2.	Csabrendek	4494	770	567	–	–	–	11	578	192	–	–	32
3.	Dabronc	2028	476	374	–	3	–	–	377	99	–	–	44
4.	Döbröce	271	17	–	–	–	–	–	–	17	–	–	1
5.	Gógánfa	1319	28	–	–	–	–	–	–	28	–	–	–
6.	Gyepükaján	912	6	–	–	–	–	–	–	6	–	–	–
7.	Hetyefő	410	112	93	–	–	–	–	93	19	–	–	1
8.	Hosztót	727	78	30	–	–	–	–	30	48	–	–	–
9.	Kisgörbő	671	49	23	–	–	–	–	23	26	–	–	1
10.	Kisvásárhely	436	31	4	–	–	–	–	4	27	–	–	34
11.	Lesenceistvánd (205)	1906	1072	912	–	–	–	–	912	160	–	–	3
12.	Lesencetomaj (205)	1067	12	–	–	–	–	–	–	12	–	–	4
13.	Megyer	426	24	–	–	–	–	–	–	24	–	–	1
14.	Mihályfa	1207	19	–	–	–	–	–	–	19	–	–	31
15.	Nagygörbő	745	98	19	–	–	–	–	19	79	–	–	25
16.	Óhíd	1236	115	–	–	–	–	–	–	115	–	–	3
17.	Rigács	617	22	–	–	–	–	–	–	22	–	–	1

hektár

Sorszám	Község és körzet megnevezése	Közigazgatási terület	Erdő- (c-ből)	Az erdőterület megoszlása									A fásítás területe (c-ből)
				Eg	EEg	Ág	OHV	Eá	Öá	Tsz	Eb	E	
				e	f	g	h	i	j	k	l	m	
a	b	c	d	e	f	g	h	i	j	k	l	m	n
18.	Sümege (205)	3271	1075	936	—	—	—	9	945	130	—	—	1
19.	Sümegecehi	1744	418	185	—	—	—	—	185	232	—	1	43
20.	Sümegeprága	579	118	9	—	—	—	—	9	109	—	—	1
21.	Szalapa	452	—	—	—	—	—	—	—	—	—	—	4
22.	Szentimrefalva	1 087	29	—	—	—	—	—	—	29	—	—	33
23.	Ukk	1 385	21	—	—	1	—	—	1	20	—	—	2
24.	Várvölgy (206)	1 854	676	246	—	—	—	—	246	430	—	—	2
25.	Vindornyalak	449	52	—	—	—	—	—	—	52	—	—	1
26.	Vindornyaszóllós	1 055	297	185	—	—	—	—	185	112	—	—	1
27.	Zalaerdőd	1 769	1182	1110	—	—	—	—	1110	72	—	—	30
28.	Zalagalsa	695	60	37	—	—	—	—	37	23	—	—	2
29.	Zalagyömrő	1 534	199	146	—	—	—	—	146	53	—	—	1
30.	Zalameggyes	257	7	—	—	—	—	—	—	7	—	—	1
31.	Zalaszántó	3 773	1691	1476	—	—	—	—	1476	215	—	—	11
32.	Zalaszegvár	684	20	—	—	—	—	—	—	20	—	—	—
	208. Sümegei körz. össz.	39 970	8935	6367	—	4	—	20	6391	2543	—	1	316
	Veszprém megye												
	201. Balatonfüzfői	50 573	5248	2701	—	220	4	180	3105	2090	53	—	188
	202. Balatonfüredi	31 845	8413	3798	—	8	—	51	3857	4418	126	12	47

Sorszám	Község és körzet megnevezése	Közigazga- tási	Erdő- (c-ből)	Az erdőterület megoszlása									A fásítás területe (c-ből)
				terület	Eg	EEg	Ág	OVH	Eá	Öá	Tsz	Eb	
		a	b		c	d	e	f	g	h	i	j	
	203. Monostor- apáti	43 494	8 881	4 025	–	76	–	18	4 119	4 608	151	3	84
	204. Nyirádi	12 449	5 331	3 928	–	–	–	274	4 202	1 129	–	–	2
	205. Uzsai	11 080	7 201	–	7201	–	–	–	7 201	–	–	–	–
	206. Vállusi	16 353	7 088	6009	–	19	–	–	6 028	887	168	5	258
	207. Keszthelyi	23 024	3 736	2 535	–	126	–	50	2 711	1 025	–	–	32
	208. Sümegi	39 970	8 935	6 367	–	4	–	20	6 391	2 543	–	1	316
	Felügyelőség össz.	228 788	54 833	29 363	7201	453	4	593	37 614	16 700	498	21	927
	<i>Osztott községek összesített sora</i>												
	Lesenceistvánd (205, 208)	2 886	1 941	912	869	–	–	–	1 781	160	–	–	3
	Lesencetomaj (205, 208)	2 407	868	–	856	–	–	–	856	12	–	–	4
	Nyirád (204, 205)	6 136	3 413	1 251	1734	–	–	–	2 985	428	–	–	1
	Sümeg (205, 208)	5 991	3 462	936	2387	–	–	9	3 332	130	–	–	1
	Tapolca (203, 205)	4 223	1 094	–	1006	–	–	–	1 006	88	–	–	3
	Várvolgy (206, 208)	2 504	920	490	–	–	–	–	490	430	–	–	2
	Zalahaláp (204, 205)	2 413	364	8	349	–	–	–	357	7	–	–	–

18. Veszprémi Állami Erdőrendezőség Pápai Erdőfelügyelősége

hektár

Sorszám	Község és körzet megnevezése	Közigazgatási	Erdő- (c-ből)	Az erdőterület megoszlása									A fásítás területe (c-ből)
				terület									
		Eg	EEg	Ág	OVH	Eá	Öá	Tsz	Eb	E	n		
a	b	c	d	e	f	g	h	i	j	k	l	m	n
1.	Ajka (108)	494	226	226	—	—	—	—	226	—	—	—	—
2.	Apácatorna	729	104	15	—	—	—	45	60	44	—	—	2
3.	Bodorfa	223	—	—	—	—	—	—	—	—	—	—	—
4.	Borszöresők	1 180	88	18	—	—	—	—	18	70	—	—	1
5.	Deveser	6 412	2794	2389	—	39	—	185	2613	181	—	—	33
6.	Doba (306)	1 796	738	502	—	54	—	12	568	170	—	—	178
7.	Iszkáz	1 573	79	—	—	6	—	—	6	73	—	—	217
8.	Kamond	2 050	305	178	—	2	2	—	182	123	—	—	43
9.	Karakószöresők	711	32	—	—	—	—	—	—	32	—	—	1
10.	Káptalanfa	3 371	1798	1789	—	—	—	—	1789	9	—	—	1
11.	Kerta	1 546	137	—	—	—	—	—	—	137	—	—	91
12.	Kisberzsény	529	28	—	—	—	—	—	—	28	—	—	2
13.	Kolontár	2 179	794	754	—	1	—	—	755	39	—	—	—
14.	Nemeshany	1 050	69	57	—	—	—	—	57	12	—	—	2
15.	Oroszi	474	40	—	—	—	—	—	—	40	—	—	1
16.	Pusztamiske (204)	1 600	155	—	—	77	—	—	77	78	—	—	42
17.	Somlójenő	814	70	—	—	5	—	2	7	63	—	—	113
18.	Somlósöllős	1 946	225	23	—	—	—	—	23	202	—	—	61
19.	Somlóvásárhely	2 321	448	297	—	5	—	1	303	145	—	—	93
20.	Tüskevár	1 701	650	581	—	—	—	—	581	69	—	—	9
21.	Veszprémpinkóc	177	4	—	—	—	—	—	—	4	—	—	1

Sorszám	Község és körzet megnevezése	Közigazgatási terület	Erdő- (e-ből)	Az erdőterület megoszlása									A fásítás területe (e-ből)
				Eg	EEg	Ág	OVH	Eá	Öá	Tsz	Eb	E	
		a	b	c	d	e	f	g	h	i	j	k	l
	301. Devecseri körz. össz.	32 876	8784	6829	–	189	2	245	7265	1519	–	–	891
1.	Bakonyjákó	2 828	632	243	–	154	–	–	397	235	–	–	16
2.	Bakonygyepes	593	17	–	–	–	–	–	–	17	–	–	2
3.	Csehbánya	1 283	1096	1096	–	–	–	–	1096	–	–	–	1
4.	Farkasgyepű	1 005	800	791	–	3	–	6	800	–	–	–	–
5.	Ganna (306)	185	185	185	–	–	–	–	185	–	–	–	–
6.	Iharkút (303)	889	880	880	–	–	–	–	880	–	–	–	–
7.	Kislőd (107)	1 112	389	389	–	–	–	–	389	–	–	–	–
8.	Magyarpolány	3 631	1364	871	–	174	–	–	1045	319	–	–	89
9.	Németbánya	1 219	957	940	–	–	–	–	940	17	–	–	–
10.	Szentgál (107, 303)	441	441	259	–	157	–	–	416	25	–	–	3
11.	Városlőd (107)	1 000	207	202	–	5	–	–	207	–	–	–	–
	302. Farkasgyepű körz. ö.	14 186	6968	5856	–	493	–	6	6355	613	–	–	111
1.	Bakonybél	2 437	1471	1373	–	–	–	–	1373	98	–	–	–
2.	Bakonyszűcs (305)	1 164	1164	1164	–	–	–	–	1164	–	–	–	–
3.	Fenyőfő (304)	571	571	571	–	–	–	–	571	–	–	–	–

hektár

Sorszám	Község és körzet megnevezése	Közigazgatási terület	Erdő- (c-ből)	Az erdőterület megoszlása									A fásítás területe (c-ből)
				Eg	EEg	Ág	OVH	Eá	Öá	Tsz	Eb	E	
				e	f	g	h	i	j	k	l	m	
a	b	c	d	e	f	g	h	i	j	k	l	m	n
4.	Hárskút (105, 107)	667	667	667	-	-	-	-	667	-	-	-	-
5.	Iharkút (302)	1 000	1000	946	-	-	-	-	946	54	-	-	-
6.	Pénzesgyőr (106)	1 475	341	298	-	-	-	-	298	43	-	-	-
7.	Porva (106, 304)	460	26	26	-	-	-	-	26	-	-	-	-
8.	Szentgál (107, 302)	353	353	353	-	-	-	-	353	-	-	-	-
9.	Ügod (305)	259	259	259	-	-	-	-	259	-	-	-	-
	303. Bakonybéli körz. ö.	8 386	5852	5657	-	-	-	-	5657	195	-	-	-
1.	Bakongyvirót	685	40	-	-	-	-	1	1	39	-	-	2
2.	Bakonyszlop	1 420	277	104	-	-	-	-	104	173	-	-	2
3.	Bakonypéterd	1 003	216	179	-	-	-	-	179	37	-	-	3
4.	Bakonyszentkirály	2 790	1 405	1337	-	2	-	-	1339	66	-	-	2
5.	Bakonyszentlászló	3 851	2 478	2331	-	2	-	2	2335	143	-	-	70
6.	Bakonytamási (305)	805	221	41	-	-	-	-	41	180	-	-	51
7.	Csesznek	2 420	1 348	1170	-	-	-	-	1170	178	-	-	4
8.	Fenyőfő (303)	2 394	2 085	1969	-	-	-	-	1969	-	110	6	-
9.	Gic	1 968	846	768	-	53	-	-	821	25	-	-	3

Sorszám	Község és körzet megnevezése	Közigazgatási terület	Erdő-(c-ből)	Az erdőterület megoszlása									A fásítás területe (c-ből)	
				Eg	EEg	Ág	OVH	Eá	Öá	Tsz	Eb	E		
		a	b	c	d	e	f	g	h	i	j	k	l	m
10.	Lázi	1 679	44	–	–	–	–	–	–	–	44	–	–	1
11.	Porva (106. 303)	69	69	69	–	–	–	–	–	69	–	–	–	1
12.	Románd	985	39	–	–	–	–	–	–	–	39	–	–	2
13.	Sikátor	1 374	465	407	–	–	–	–	–	407	58	–	–	2
14.	Veszprémvar-sány	2 119	755	641	–	–	–	–	–	641	114	–	–	3
	304. Bakony-szentlászlói körzet összesen	23 562	10 288	9016	–	57	–	3	9076	1096	110	6	146	
1.	Adásztevel	859	16	–	–	–	–	–	–	–	16	–	–	1
2.	Bakonykoppány	683	145	142	–	–	–	–	–	142	3	–	–	–
3.	Bakonyszűcs (303)	2 357	1266	1166	–	–	–	–	–	1166	100	–	–	41
4.	Bakonytamási (304)	1 244	45	20	–	12	–	–	–	32	13	–	–	1
5.	Béb	704	38	18	–	–	–	–	–	18	20	–	–	–
6.	Csót	2 002	56	15	–	2	–	–	–	17	39	–	–	3
7.	Homokbödöge	1 615	242	36	–	–	–	–	–	36	206	–	–	2
8.	Nagytevel	1 441	212	80	–	26	–	9	–	115	97	–	–	2
9.	Pápateszér	3 075	1122	679	–	–	–	–	–	679	443	–	–	34
10.	Ügod (303)	6 020	3914	3499	–	5	–	–	–	3504	410	–	–	1

hektár

Sorszám	Község és körzet megnevezése	Közigazgatási terület	Erdő-(c-ből)	Az erdőterület megoszlása									A fásítás területe (c-ből)
				Eg	EEg	Ág	OVH	Eá	Öá	Tsz	Eb	E	
				e	f	g	h	i	j	k	l	m	
	305. Ugodi körz. ö.	20 000	7056	5655	–	45	–	9	5709	1347	–	–	85
1.	Adorjánháza	2 035	169	–	–	43	–	–	43	126	–	–	6
2.	Bakonypölöske	1 106	50	–	–	46	–	–	46	4	–	–	46
3.	Borsosgyőr	718	6	–	–	1	–	3	4	2	–	–	1
4.	Csögle	1 691	99	11	–	–	–	–	11	88	–	–	2
5.	Dabrony	1 701	526	440	–	–	–	–	440	86	–	–	51
6.	Dáka	2 541	96	63	–	5	–	–	68	28	–	–	230
7.	Doba (301)	326	162	162	–	–	–	–	162	–	–	–	–
8.	Döbrönte	1 076	405	346	–	3	–	–	349	56	–	–	–
9.	Ganna (302)	1 364	76	30	–	1	–	–	31	45	–	–	1
10.	Kéttornyúlak	780	4	–	–	1	–	–	1	3	–	–	6
11.	Kisesősz	904	99	–	–	–	–	–	–	99	–	–	1
12.	Kispirit	496	41	–	–	–	–	–	–	41	–	–	12
13.	Kisszőlős	649	31	–	–	–	–	–	–	31	–	–	–
14.	Kúp	2 479	1344	1311	–	–	–	–	1311	33	–	–	34
15.	Külsóvat	1 929	113	–	–	86	–	1	87	26	–	–	73
16.	Marcalgergelyi	776	10	–	–	1	–	1	2	8	–	–	35
17.	Mihályháza	2 152	80	–	–	16	–	1	17	63	–	–	2
18.	Nagyalásony	1 401	89	–	–	–	–	–	–	89	–	–	11
19.	Nagypirit	1 017	83	–	–	–	–	–	–	83	–	–	15
20.	Nemesszalók	2 056	535	203	–	5	–	–	208	327	–	–	6
21.	Nóráp	758	6	–	–	–	–	–	–	6	–	–	1

Sorszám	Község és körzet megnevezése	Közigazgatási terület	Erdő- (c-ből)	Az erdőterület megoszlása									A fásítás területe (c-ből)	
				Eg	EEg	Ág	OVH	Eá	Öá	Tsz	Eb	E		
				e	f	g	h	i	j	k	l	m		n
a	b	c	d	e	f	g	h	i	j	k	l	m	n	
22.	Noszlop	3 406	1000	928	–	7	–	–	–	935	65	–	–	7
23.	Nyárád	1 984	115	–	–	–	–	–	–	–	115	–	–	32
24.	Pápaderecske	571	11	–	–	–	–	–	–	–	11	–	–	1
25.	Pápakovácsi	1 392	143	120	–	2	–	–	–	122	21	–	–	12
26.	Pápasalamon	1 396	164	14	–	–	–	–	–	14	150	–	–	6
27.	Somlóvecse	493	21	–	–	–	–	–	–	–	21	–	–	1
28.	Tapolcafő	1 505	133	–	–	–	–	–	–	–	133	–	–	5
29.	Vid	317	6	–	–	–	–	–	–	–	6	–	–	–
30.	Vinár	460	3	–	–	–	–	–	1	1	2	–	–	1
	306. Nemes- szalóki körz. ö.	39 479	5620	3628	–	217	–	–	7	3852	1768	–	–	598
1.	Bakonyság	856	57	–	–	3	–	–	1	4	53	–	–	55
2.	Bakonyszentiván	914	80	–	–	–	–	–	–	–	80	–	–	1
3.	Békás	652	4	–	–	–	–	–	–	–	4	–	–	–
4.	Csikvánd	1453	209	60	–	–	–	–	–	60	149	–	–	4
5.	Egyházaskesző	2012	600	465	–	–	17	–	–	482	118	–	–	26
6.	Gecse	933	64	51	–	–	–	–	–	51	13	–	–	1
7.	Gyarmat	2244	315	139	–	–	–	–	–	139	176	–	–	79
8.	Kemeneshőgyész	2607	356	264	–	25	–	–	–	289	67	–	–	1
9.	Kemenesszent- péter	2134	447	155	–	–	12	–	–	167	280	–	–	3
10.	Lovászipatona	4989	1091	955	–	3	–	–	–	958	133	–	–	67

hektár

Sorszám	Község és körzet megnevezése	Közigaz- gatási	Erdő- (c-ből)	Az erdőterület megoszlása									A fásítás területe (c-ből)
				Eg	EEg	Ág	OVH	Eá	Öá	Tsz	Eb	E	
		terület	e	f	g	h	i	j	k	l	m	n	
a	b	c	d	e	f	g	h	i	j	k	l	m	n
11.	Magyargenes	3 801	1055	717	—	31	—	—	748	307	—	—	20
12.	Malomsok	2 575	130	16	—	1	23	—	40	90	—	—	3
13.	Marcaltó	2 209	173	63	—	20	—	—	83	90	—	—	3
14.	Mezőlak	2 157	39	—	—	4	—	—	4	35	—	—	3
15.	Nagyacsád	1 396	8	—	—	1	—	—	1	7	—	—	9
16.	Nagydém	1 332	124	59	—	32	—	—	91	33	—	—	24
17.	Nagygyimót	2 343	56	—	—	—	—	1	1	55	—	—	63
18.	Nemesgörzsöny	1 925	26	—	—	2	—	—	2	24	—	—	2
19.	Pápa	6 139	118	3	—	33	—	65	101	17	—	—	118
20.	Szerecseny	1 238	30	—	—	—	—	—	—	29	—	1	1
21.	Takácsi	1 913	74	—	—	14	—	—	14	60	—	—	19
22.	Vanyola	1 951	86	59	—	1	—	—	60	26	—	—	12
23.	Vaszar	3 369	524	495	—	—	—	—	495	29	—	—	1
24.	Várkesző	641	92	30	—	—	46	—	76	16	—	—	—
	307. Pápai körz. össz.	51 783	5 758	3 531	—	170	98	67	3 866	1891	—	1	515
	Veszprém megye												
	301. Devecseri k. ö.	32 876	8 784	6 829	—	189	2	245	7 265	1519	—	—	891
	302. Farkas- gyepfü	14 186	6 968	5 856	—	493	—	6	6 355	613	—	—	111

hektár

Sorszám	Község és körzet megnevezése	Közigazgatási terület	Erdő-(c-ből)	Az erdőterület megoszlása									A fásítás területe (c-ből)
				Eg	EEg	Ág	OVH	Eá	Öá	Tsz	Eb	E	
				e	f	g	h	i	j	k	l	m	
a	b	c	d	e	f	g	h	i	j	k	l	m	n
	303. Bakonybéli k.	8 386	5 852	5 657	—	—	—	—	5 657	195	—	—	—
	304. Bakony-sztlászló	23 562	10 288	9 016	—	57	—	3	9 076	1096	110	6	146
	305. Ugodi k.	20 000	7 056	5 655	—	45	—	9	5 709	1347	—	—	85
	306. Nemes-szalóki k.	39 479	5 620	3 628	—	217	—	7	3 852	1768	—	—	598
	307. Pápai k.	51 783	5 758	3 531	—	170	98	67	3 866	1891	—	1	515
	Felügyelőség össz.	190 272	50 326	40 172	—	1171	100	337	41 780	8429	110	7	2346
	<i>Osztott községek összesített sora</i>												
	Bakonyszűcs (303, 305)	3521	2430	2330	—	—	—	—	2330	100	—	—	41
	Bakonytamási (304, 305)	2049	266	61	—	12	—	—	73	193	—	—	52
	Doba (301, 306)	2122	900	664	—	54	—	12	730	170	—	—	178
	Fenyőfő (303, 304)	2965	2656	2540	—	—	—	—	2540	—	110	6	—
	Ganna (302, 306)	1549	261	215	—	1	—	—	216	45	—	—	1

hektár

Sorszám	Község és körzet megnevezése	Közigaz- gatási	Erdő- (c-ből)	Az erdőterület megoszlása									A fásítás területe (c-ből)	
				Eg	EEg	Ág	OVH	Eá	Öá	Tsz	Eb	E		
		terület	e	f	g	h	i	j	k	l	m	n		
a	b	c	d	e	f	g	h	i	j	k	l	m	n	
	Iharkút (302, 303)	1889	1880	1826	–	–	–	–	–	1826	54	–	–	–
	Ugod (303, 305)	6279	4173	3758	–	5	–	–	–	3763	410	–	–	1

18. Veszprémi Állami Erdőrendezőség
összesen

hektár

Sorszám	Község és körzet megnevezése	Közigazgatási terület	Erdő-(c-ből)	Az erdőterület megoszlása									A fásítás területe (c-ből)	
				Eg	EEg	Ág	OVH	Eá	Öá	Tsz	Eb	E		
				e	f	g	h	i	j	k	l	m		n
a	b	c	d	e	f	g	h	i	j	k	l	m	n	
	Veszprémi Ef													
	Fejér megye	18 618	5 466	–	5060	36	–	171	5 267	199	–	–	–	
	Veszprém megye	99 596	39 473	–	34548	191	–	134	34 873	4 600	–	–	93	
	Veszprémi Ef össz.	118 214	44 939	–	39608	227	–	305	40 140	4 799	–	–	93	
	Keszthelyi Ef össz.	228 788	54 833	29 363	7201	453	4	593	37 614	16 700	498	21	927	
	Pápai Ef össz.	190 272	50 326	40 172	–	1171	100	337	41 780	8 429	110	7	2346	
	Veszprémi ÁLLER össz.	537 274	150 098	69 535	46809	1851	104	1235	119 534	29 928	608	28	3366	
	Veszprémi ÁLLER megyei összesítő													
	Fejér megye	18 618	5 466	–	5060	36	–	171	5 267	199	–	–	–	
	Veszprém megye	518 656	144 632	69 535	41749	1815	104	1064	114 267	29 729	608	28	3366	
	Veszprémi ÁLLER össz.	537 274	150 098	69 535	46809	1851	104	1235	119 534	29 928	608	28	3366	

hektár

Sorszám	Község és körzet megnevezése	Közigaz- gatási	Erdő- (c-ből)	Az erdőterület megoszlása									A fásítás területe (c-ből)	
				Eg	EEg	Ag	OVH	Eá	Öá	Tsz	Eb	E		
		terület												
a	b	c	d	e	f	g	h	i	j	k	l	m	n	
	Veszprémi ÁLLER felügye- lőségek közötti <i>osztott községek összesített sora</i>													
	Ajka (108, 301)	4694	1270	226	789	8	–	9	1032	238				60
	Hajmáskér (103, 106, 201)	3815	981	–	972	–	–	–	972	9				
	Hárskút (105, 107, 303)	3446	1861	667	993	–	–	–	1660	201				3
	Kádárta (105 201)	2162	374	113	203	–	–	–	316	58				
	Kislőd (107, 302)	2892	1129	389	457	–	–	–	846	283				
	Nagyvázsony (108, 203)	7628	4609	–	4513	–	–	–	4513	96				1
	Nemesvámos (105, 202)	4079	1256	11	1063	–	–	1	1075	181				1
	Öskü (103, 201)	4829	1478	–	1302	–	–	5	1307	171				
	Pénzesgyőr (106, 303)	1765	551	298	210	–	–	–	508	43				
	Porva (106, 303, 304)	2813	1360	95	911	–	–	–	1006	354				11

Sorszám	Község és körzet megnevezése	Közigaz- gatási terület	Erdő- (e-ből)	Az erdőterület megoszlása									A fásítás területe (e-ből)
				Eg	EEg	Ág	OVH	Eá	Öá	Tsz	Eb	E	
				e	f	g	h	i	j	k	l	m	
a	b	c	d	e	f	g	h	i	j	k	l	m	n
	Pula (108, 203)	1464	959	51	521	—	—	—	572	387			2
	Pusztamiske (204, 301)	1782	337	182	—	77	—	—	259	78			42
	Szentgál (107, 302, 303)	9514	4265	612	2634	186	—	13	3445	820			3
	Tótvázsony (107, 202)	4250	1172	—	892				892	280			
	Városlőd (107, 302)	2229	579	202	211	5			418	161			
	Várpalota (103, 201)	9465	1766	—	1396	60	—	45	1501	265			92
	Veszprém (105, 201)	5782	1410	177	1189			38	1404	6			5

hektár

18. Szombathelyi Állami Erdőrendezőség Győri Erdőfelügyelősége

Sorszám	Község és körzet megnevezése	Közigazgatási terület	Erdő- (c-ből)	Az erdőterület megoszlása									A fásítás területe (c-ből)	
				Eg	EEg	Ág	OVH	Eá	Öá	Tsz	Eb	E		
		a	b	c	d	e	f	g	h	i	j	k	l	m
1.	Écs	1 985	508	385						385	123			4
2.	Felpéc	2 325	555	86		1				87	468			6
3.	Győrasszonyfa	644	4								4			
4.	Gyórság	819												1
5.	Kajárpéc	3 186	497	180					107	287	210			6
6.	Mezőőr	4 910	240			181				181	59			14
7.	Nyalka	1 264	50								50			1
8.	Nyúl	2 508	263	78					1	79	184			27
9.	Pannonhalma	3 218	1284	1147					3	1150	134			17
10.	Pázmándfalva	1 938	15								15			4
11.	Pér	3 092	15								15			
12.	Ravazd	3 444	1725	1622						1622	103			3
13.	Sokorópátka	1 686	319	307						307	12			4
14.	Táp	1 960	61								61			3
15.	Tápszentmiklós	2 074	46						3	3	43			4
16.	Tényő	2 520	860	574					1	575	285			2
17.	Töltéstava	2 333	36						5	5	31			7
	101. Ravazdi körz. össz.	39 906	6478	4379		182			120	4681	1797			103
1.	Bönyréralap	6 339	770	551		85				636	134			7
2.	Gönyű	5 205	1521	1398		103			3	1504	17			1

Sorszám	Község és körzet megnevezése	Közigazgatási terület	Erdő- (e-ből)	Az erdőterület megoszlása									A fásítás területe (e-ből)
				Eg	EEg	Ág	OVH	Eá	Öá	Tsz	Eb	E	
				e	f	g	h	i	j	k	l	m	
3.	Gyirmót	1 485	101	37			19		56	45			13
4.	Gyömöre	2 053	108	47				1	48	60			27
5.	Győr (103)	5 500	817	18		10		698	726	91			5
6.	Gyórszemere	3 362	389	268		8		1	277	112			18
7.	Gyórszentiván	5 270	800	353		74		291	718	82			18
8.	Kisbabót	613	55				7		7	48			
9.	Kisbarác	1 208	70	43				2	45	25			9
10.	Koroncó	2 680	251	157			9		166	85			65
11.	Ménfőcsanak	1 436	63	35				3	38	25			4
12.	Mérges (103)	600	17				5		5	12			10
13.	Mórichida	3 230	792	391			61		452	340			10
14.	Nagybarát	2 146	426	182				4	186	240			19
15.	Rábapatona (103)	800	55				6		6	49			8
16.	Rábaszentmihály	1 069	36				1		1	35			5
17.	Rábaszentmiklós	501	40				13		13	27			2
18.	Tét	5 663	761	391		10	2		403	358			9
102.	Gönyűi körz. össz.	49 160	7072	3871		290	123	1003	5287	1785			230
1.	Abda	2 153	174			22	57	3	82	92			1
2.	Árpás	1 427	146				34		34	112			7
3.	Ásványráró	3 994	1341	1015			70		1085	256			11
4.	Bágyogszovát	2 407	40							40			6

hektár

Sorszám	Község és körzet megnevezése	Közigazgatósi terület	Erdő- (c-ből)	Az erdőterület megoszlása									A fásítás területe (c-ből)	
				Eg	EEg	Ág	OVH	Eá	Öá	Tsz	Eb	E		
				e	f	g	h	i	j	k	l	m		n
a	b	c	d	e	f	g	h	i	j	k	l	m	n	
5.	Bodonyhely	1 110	78				17		17	61				2
6.	Börcs	1 278	51			4	7		11	40				
7.	Darnózseli	1 961	88							88				4
8.	Dunaszeg	1 593	190	56			12		68	122				3
9.	Dunaszentpál	1 023	79				8		8	71				1
10.	Enese	834	14				4		4	10				22
11.	Győr (102)	3 657	514	321		41	54	6	422	92				10
12.	Győrladamér	837	35							35				1
13.	Győrújfalú	720	23				7		7	16				1
14.	Győrzámoly	2 836	850	724			56		780	70				4
15.	Hédervár	1 431	204	135		1			136	68				3
16.	Ikrény	1 300	193			183	8	1	192	1				3
17.	Kimle (104, 105)	1 984	170	151		16			167	3				2
18.	Kisbajcs	869	93				18		18	75				
19.	Kóny	2 887	66					5	5	61				48
20.	Kunsziget	1 787	202				29		29	173				25
21.	Lipót	1 608	409	326			19		345	64				2
22.	Mecsér	2 110	107	26					26	81				7
23.	Mérgecs (102)	51	15				4		4	11				1
24.	Nagybajcs	715	95				32		32	63				1
25.	Öttevény	2 374	69			6		1	7	62				4
26.	Rábacsécsény	1 805	122			6	10		16	106				2
27.	Rábapatona (102)	3 174	297	132		46	38	2	218	79				5

hektár

166

Sorszám	Község és körzet megnevezése	Közigazgatási terület	Erdő- (c-ből)	Az erdőterület megoszlása									A fásítás területe (c-ből)	
				Eg	EEg	Ág	OVH	Eá	Öá	Tsz	Eb	E		
				e	f	g	h	i	j	k	l	m		n
28.	Vámosszabadi	2 254	82	23						23	59			3
29.	Vének	690	151	74			62			136	15			2
	103. Győri körz. ö.	50 869	5898	2983		325	546	18	3872	2026				181
1.	Bezenye	3 003	215	111		9	1			121	94			2
2.	Cikolasziget	2 132	926	604			33			637	289			5
3.	Dunakiliti	3 367	972	798			31			829	143			7
4.	Dunaremete	436	104	64			10			74	30			3
5.	Feketeerdő	674	172	153						153	19			2
6.	Halászi	3 008	358	224						224	134			2
7.	Hegyeshalom	5 266	441	132		220	16	6		374	67			2
8.	Kimle (103, 105)	867	158			14				14	144			1
9.	Kisbodak	904	341	211			18			229	112			1
10.	Levél	2 493	137	82		27	17	6		132	5			3
11.	Máriakálnok	2 185	190	97						97	93			8
12.	Mosonmagyar- óvár (105)	7 139	1249	1007		197				1204	45			6
13.	Püski	839	27				5			5	22			
14.	Rajka	5 263	894	757		80	32	1		858	36			4
15.	Sérfenyősziget	1 458	508	376			15			391	117			1

hektár

Sorszám	Község és körzet megnevezése	Közigazgatósi terület	Erdő- (c-ből)	Az erdőterület megoszlása									A fásítás területe (c-ből)
				Eg	EEg	Ág	OVH	Eá	Öá	Tsz	Eb	E	
				e	f	g	h	i	j	k	l	m	
a	b	c	d	e	f	g	h	i	j	k	l	m	n
	104. Mosonmagyaróvári körzet összesen	39 034	6692	4616		547	166	13	5342	1350			47
1.	Kímle (103, 104)	2 000	384	266		118			384				6
2.	Lébény	8 084	2079	1811		25	9	1	1846	233			83
3.	Mosonmagyaróvár (104)	1 400	274	234		37			271	3			1
4.	Mosonszentjános	12 229	3228	2359		706	62	4	3131	97			40
5.	Mosonszentmiklós	3 121	196			37	2	1	40	156			30
6.	Mosonszolnok	4 394	112			98			98	14			6
7.	Pusztasomorja	2 669	461	313		107			420	41			5
8.	Újrónafő	4 863	2184	1813		345			2158	26			98
9.	Várbalog	2 270	93							93			3
	105. Északhansági körzet össz.	41 030	9011	6796		1473	73	6	8348	663			272
1.	Acsalag	1 049	20							20			5
2.	Barbac	1 366	80					1	1	79			31
3.	Bezi	2 066	93			46	19		65	28			18
4.	Bősárkány	2 332	100				4	1	5	95			22
5.	Cakóháza	288	2							2			
6.	Csorna	9 191	1416	1004		11			1015	401			91
7.	Farád	2 927	74							74			71

Sorszám	Község és körzet megnevezése	Közigazgatási terület	Erdő-(c-ből)	Az erdőterület megoszlása									A fásítás területe (c-ből)
				Eg	EEg	Ág	OVH	Eá	Öá	Tsz	Eb	E	
				e	f	g	h	i	j	k	l	m	
a	b	c	d	e	f	g	h	i	j	k	l	m	n
8.	Fehértó	1 138	34				2		2	32			14
9.	Fertőd (107)	2 861	464	365		52			417	47			17
10.	Fertőszéplak	2 185	18							18			25
11.	Györsövényháza	2 421	167			26	48		74	93			34
12.	Kapuvár (107)	9 000	2564	2464		29		1	2494	70			55
13.	Maglóca	577	69	41					41	28			1
14.	Markotabödöge	1 629	40							40			6
15.	Osló	1 934	158	78					78	80			16
16.	Rábatamási	2 144	50							50			102
17.	Rábcakapi	787	22				2		2	20			3
18.	Sarród	4 015	86			1			1	85			27
19.	Szárköld	1 631	64			1			1	63			17
20.	Tárnokréti	954	46				20		20	26			2
21.	Veszény	1 085	30							30			6
	106. Délhansági körzet összesen	51 580	5597	3952		166	95	3	4216	1381			563
1.	Agyagosszergény	1 991	21							21			12
2.	Babot	2 208	474	432					432	42			5
3.	Beled	2 013	33							33			7
4.	Bogyoszló	2 629	423	353			5		358	65			5
5.	Csapod (203)	1 796	785	785					785				
6.	Dőr	1 101	21							21			11

hektár

Sorszám	Község és körzet megnevezés	Közigaz- gatási terület	Erdő- (c-ből)	Az erdőterület megoszlása									A fásítás területe (c-ből)		
				Eg	EEg	Ág	OVH	Eá	Öá	Tsz	Eb	E			
				e	f	g	h	i	j	k	l	m		n	
7.	Edve	504	24				9			9	15				2
8.	Egyed	1 343	64								64				17
9.	Fertőd (106)	2000	177	177						177					93
10.	Fertőendréd	1509	433	349		2				351	82				3
11.	Fertőszentmiklós (203)	1200	48	32						32	16				1
12.	Himód	2271	520	416						416	104				6
13.	Hővej	854	84	11						11	73				1
14.	Jobaháza	784	3								3				2
15.	Kapuvár (106)	534	160	159						159	1				17
16.	Kisfalud	1440	9								9				5
17.	Magyarkeresztúr	1676	85	38						38	47				8
18.	Mihályi	1700	12								12				7
19.	Páli	1957	290	171			6	1	178	112					7
20.	Pásztori	852	16								16				2
21.	Petőháza	265	3								3				2
22.	Potyond	284	3								3				1
23.	Rábacsanak	1385	17								17				23
24.	Rábakecöl	2304	358	240		15	41		296	62					11
25.	Rábapordány	2189	39							39					9
26.	Rábasebes	539	41				12		12	29					1
27.	Rábaszentandrás	1161	77				15	1	16	61					7
28.	Sobor	1672	143				19		19	124					7
29.	Sopronnémeti	710	2							2					2

Sorszám	Község és körzet megnevezése	Közigazgatósi terület	Erdő- (c-ből)	Az erdőterület megoszlása									A fásítás területe (c-ből)		
				Eg	EEg	Ág	OVH	Eá	Öá	Tsz	Eb	E			
				e	f	g	h	i	j	k	l	m		n	
30.	Szany	3 418	327	207				15	1	223	104				119
31.	Szil	3 103	165	46						46	119				16
32.	Szilsárkány	1 668	18			5				5	13				9
33.	Vadosfa	419	1								1				
34.	Vág	1 404	51				31			31	20				3
35.	Vásárosfalu	422	1								1				2
36.	Vica	634	4								4				1
37.	Vitnyéd	3 231	1 092	1 013						1 013	79				4
38.	Zsebeháza	464	5								5				2
	107. Rábaközi körzet összesen	55 634	6 029	4 429		27	148	3	4 607	1 422					430
	Győr-Sopron megye														
	101. Ravazdi körz. ö.	39 906	6 478	4 379		182		120	4 681	1 797					103
	102. Gönyűi körz. ö.	49 160	7 072	3 871		290	123	1003	5 287	1 785					230
	103. Győri körz. ö.	50 869	5 898	2 983		325	546	18	3 872	2 026					181
	104. Móvári körz. ö.	39 034	6 692	4 616		547	166	13	5 342	1 350					47

hektár

Sorszám	Község és körzet megnevezése	Közigazgatási terület	Erdő- (e-ből)	Az erdőterület megoszlása									A fásítás területe (e-ből)
				Eg	EEg	Ág	OVH	Eá	Öá	Tsz	Eb	E	
				e	f	g	h	i	j	k	l	m	
a	b	c	d	e	f	g	h	i	j	k	l	m	n
	105. É-Hansági körz. ö.	41 030	9 011	6 796		1473	73	6	8 348	663			272
	106. D-Hansági körz. ö.	51 580	5 597	3 952		166	95	3	4 216	1 381			563
	107. Rábaközi k. ö.	55 634	6 029	4 429		27	148	3	4 607	1 422			430
	Felügyelőség össz.	327 213	46 777	31 026		3010	1151	1166	36 353	10 424			1826
	<i>Osztott községek összehittelt sora</i>												
	Fertőd (106, 107)	4861	641	542		52			594	47			110
	Győr (102, 103)	9157	1331	339		51	54	704	1148	183			15
	Kapuvár (106, 107)	9534	2724	2623		29		1	2653	71			72
	Kimle (103, 104, 105)	4851	712	417		148			565	147			9
	Mérges (102, 103)	651	32				9		9	23			11
	Mmóvár (104, 105)	8539	1523	1241		234			1475	48			7
	Rábapatona (102, 103)	3974	352	132		46	44	2	224	128			13

18. Szombathelyi Állami Erdőrendezőség Soproni Erdőfelügyelősége

hektár

Sorszám	Község és körzet megnevezése	Közigaz- gatási	Erdő- (c-ből)	Az erdőterület megoszlása									A fásítás területe (c-ből)	
				Eg	EEg	Ág	OVH	Eá	Öá	Tsz	Eb	E		
		terület												
a	b	c	d	e	f	g	h	i	j	k	l	m	n	
1.	Ágfalva	1308	365	172						172	193			9
2.	Magyarfalva	1099	239	156						156	83			3
3.	Sopron (202)	5879	3997	3914					44	3958	39			
	201. Soproni (Hegyvidéki) körz. össz.	8286	4601	4242					44	4286	315			12
1.	Balf	1725	91	37						37	54			1
2.	Egyházásfalva	2164	219	59						59	160			10
3.	Fertőboz	1361	109	93						93	16			4
4.	Fertőhomok	1261	17								17			11
5.	Fertőrákos	3970	747	647		37				684	63			12
6.	Gyalóka	393	16								16			
7.	Hidegség	1682	115	77		1				78	37			2
8.	Kópháza	873	121	51						51	70			5
9.	Nagyecenk	1946	404	237						237	167			7
10.	Pereszteg	2258	372	145						145	227			9
11.	Répczevis	608	5	1						1	4			1
12.	Sopron (201)	7522	1830	1796		34				1830				28
13.	Sopronhorpács	2069	954	777					24	801	153			22
14.	Sopronkövesd (203)	570	288	286		2				288				

hektár

Sorszám	Község és körzet megnevezése	Közigazgatási terület	Erdő-(e-ből)	Az erdőterület megoszlása									A fásítás területe (e-ből)	
				Eg	EEg	Ág	OVH	Eá	Öá	Tsz	Eb	E		
		a	b	c	d	e	f	g	h	i	j	k	l	m
15.	Szakony	1350	21								21			8
16.	Und	678	4								4			5
17.	Völsej	932	63	9						9	54			
18.	Zsira	1 468	196	72						72	124			6
	202. Sopronkörnyéki k. ö.	32 832	5572	4287		74				4385	1187			131
1.	Csapod (107)	1 123	486	313						313	173			
2.	Ebergőce	502	16								16			4
3.	Fertőszentmiklós (107)	2 721	1041	480						480	561			11
4.	Hegykő	2 683	204	124				11		135	69			22
5.	Lövő	1 752	280	88						88	192			8
6.	Nagylózs	1 925	465	391						391	74			23
7.	Nemeskér	642	98	23						23	75			2
8.	Pinnye	864	16	8						8	8			1
9.	Pusztacsalád (204)	2 006	867	483						483	384			4
10.	Röjtökmuzsaj	1 587	809	789					3	792	17			
11.	Sopronkövesd (202)	2 112	887	606						606	281			12
12.	Újkér (204)	100	15	15						15				

Sorszám	Község és körzet megnevezése	Közigaz- gatási	Erdő- (c-ből)	Az erdőterület megoszlása									A fásítás területe (c-ből)	
				terület			Eg	EEg	Ág	OVH	Eá	Öá		Tsz
		a	b	c	d	e	f	g	h	i	j	k		l
	203. Röjtök- muzsaji k. ö.	18 017	5184	3320					14	3334	1850			87
1.	Cirák	1 179	87	76						76	11			1
2.	Csáfordjánosfa	528	21	21						21				
3.	Csér	294	7								7			
4.	Dénesfa	1 754	592	592						592				3
5.	Gyóró	1 165	143	6						6	137			12
6.	Iván	5 474	2 424	2 120		4				2 124	300			2
7.	Pusztacsalád (203)	400	368	368						368				
8.	Répcszemere	941	83			3				3	80			11
9.	Újkér (203)	3 139	920	495		1				496	424			
	204. Iváni alkör- zet össz.	14 874	4 645	3 678		8				3 686	959			29
1.	Sajtoskál (303)	201	201	201						201				
2.	Símaság (303)	34	34	34						34				
3.	Szentivánfa (303)	4	4	4						4				
4.	Vasegerszeg (303)	45	45	45						45				
5.	Vámoscsalád (303)	96	96	96						96				

hektár

Sorszám	Község és körzet megnevezése	Közigazgatási terület	Erdő- (e-ből)	Az erdőterület megoszlása									A fásítás területe (e-ből)	
				Eg	EEg	Ág	OVH	Eá	Öá	Tsz	Eb	E		
				e	f	g	h	i	j	k	l	m		n
a	b	c	d	e	f	g	h	i	j	k	l	m	n	
	205. Iváni alkörzet. összesen.	380	380	380						380				
	Körzet össz.	15 254	5 025	4 058		8				4 066	959			
	Győr-Sopron megye													
	201. Soproni (Hegyvidéki) k. ö.	8 286	4 601	4 242					44	4 286	315			12
	202. Sopronkörnyéki körzet össz.	32 832	5 572	4 287		74			24	4 385	1187			131
	203. Rőjtőkmu-zsaji körzet össz.	18 017	5 184	3 320					14	3 334	1850			87
	204. Iváni k. ö.	14 874	4 645	3 678		8				3 686	959			29
	Győr-Sopron m. össz.	74 009	20 002	15 527		82			82	15 691	4311			259
	Vas megye													
	205. Iváni körz. össz.	380	380	380						380				
	Felügyelőség össz.	74 389	20 382	15 907		82			82	16 071	4311			259

Sorszám	Község és körzet megnevezése	Közigazga- tási	Erdő- (c-ből)	Az erdőterület megoszlása									A fá- sítás területe (c-ből)
				Eg	EEg	Ág	OVH	Eá	Öá	Tsz	Eb	E	
		terület											
a	b	c	d	e	f	g	h	i	j	k	l	m	n
	<i>Osztott községek összesített sora</i>												
	Pusztacsalád (203, 204)	2 406	1 235	851					851	834			
	Sopron (201, 202)	13 401	5 827	5 710		34		44	5 788	39			28
	Sopronkövesd (202, 203)	2 682	1 175	892		2			894	281			12
	Újkér (203, 204)	3 239	935	510		1			511	424			

18. Szombathelyi Állami Erdőrendezés és Szombathelyi Erdőfelügyelőség

hektár

Sorszám	Község és körzet megnevezése	Közigazgatósi terület	Erdő-(c-ből)	Az erdőterület megoszlása									A fásítás területe (c-ből)
				Eg	EEg	Ág	OVH	Eá	Öá	Tsz	Eb	E	
				e	f	g	h	i	j	k	l	m	
1.	Bozsok	2 090	853	484						484	369		
2.	Cák	648	315	185						185	130		
3.	Csepreg (302)	5 101	593	530		63				593			
4.	Gyöngyösfalu	969	93					2		2	91		
5.	Horvátzsidány	1 217	423	292						292	131		2
6.	Kiszsídány	493	188	108						108	80		
7.	Kőszeg	5 469	3 181	3 158		4				3 162	19		
8.	Kőszegdoroszló	961	302	34						34	268		
9.	Kőszegpaty	1 225	237	184			14			198	39		
10.	Kőszegszerdahely	738	141	29						29	112		18
11.	Lukácsháza	932	47								47		6
12.	Nemescsó	738	107	32		7				39	68		33
13.	Olmód	367	92								92		
14.	Peresznye	1 074	181	98						98	83		
15.	Pusztacsó	729	124	1		1				2	122		
16.	Tömörd	1 535	391	278		28				306	85		
17.	Velem	861	587	502						502	85		
	301. Kőszegi körzet össz.	25 147	7 855	5 915		117			2	6 034	1821		59
1.	Acsád	1 435	400	283						283	117		4

Sorszám	Község és körzet megnevezése	Közigazgatási terület	Erdő- (c-ből)	Az erdőterület megoszlása									A fásítás területe (c-ből)
				Eg	EEg	Ág	OVH	Eá	Öá	Tsz	Eb	E	
				e	f	g	h	i	j	k	l	m	
2.	Balogunyom	1 166	16	5		4				9	7		
3.	Bozzai	449	6								6		
4.	Bucusu	1 655	410	257					9	266	144		
5.	Bük	2 088	26			11				11	15		107
6.	Csepreg (301)	602	597	272						272	325		31
7.	Dozmat	860	309	225		2				227	82		
8.	Egyházasrádóc (308)	153	153	153						153			
9.	Felsőcsatár	1 791	517	369		9				378	139		5
10.	Gencsapáti	2 237	371	42					6	48	323		6
11.	Gór	1 099	383	208		7				215	168		1
12.	Horvátlövé	616	120	107		1				108	12		
13.	Ják	4 508	650	418		68				486	164		7
14.	Kisunyom	1 002	185	134		2	2	1		139	46		6
15.	Meszlen	1 203	173	123						123	50		
16.	Nagykölked (308)	980	199	131		5				136	63		1
17.	Narda	1 035	103								103		
18.	Nárai	1 585	423	257		7				264	159		4
19.	Nemesbód	909	60	54						54	6		2
20.	Perenye	1 622	327	133						133	194		2
21.	Pornóapáti	1 515	880	785			1			786	94		
22.	Rádóckölked (308)	62											

hektár

Sorszám	Község és körzet megnevezése	Közigazgatási terület	Erdő- (c-ből)	Az erdőterület megoszlása									A fásítás területe (c-ből)	
				Eg	EEg	Ág	OVH	Eá	Öá	Tsz	Eb	E		
				e	f	g	h	i	j	k	l	m		n
a	b	c	d	e	f	g	h	i	j	k	l	m	n	
23.	Salköveskút	1 326	219	219						219				
24.	Sé	604	237	236						236	1			
25.	Sorokpolány	1 374	213	115						115	98			
26.	Söpte	1 392	3								3			
27.	Szeleste	2 076	558	470						470	88			
28.	Szentpéterfa (308)	3 115	1 599	1 475						1 475	124			2
29.	Szombathely	9 240	996	768			14		32	814	182			5
30.	Tanakajd	1 176	11								11			3
31.	Táplánszentkereszt	2 073	30			25		3		28	2			
32.	Torony	1 279	248	129		1				140	108			7
33.	Vasasszonyfa	1 065	12								12			4
34.	Vaskeresztes	912	177	115						115	62			2
35.	Vassurány	1 002	39	10						10	29			1
36.	Vasszilvág	1 198	182	111						111	71			
37.	Zanat	517	2								2			
	302. Szombathelyi körz. ö.	56 921	10 834	7 604			166		3	51	7 824	3010		200
1.	Balozsamegyes (304)	709	46			23		6		29	17			
2.	Bó	1 070	10								10			
3.	Bögöt	487	6	3						3	3			

12*

179

Sorszám	Község és körzet megnevezése	Közigazgatási terület	Erdő- (c-ből)	Az erdőterület megoszlása									A fásítás területe (c-ből)	
				Eg	EEg	Ág	OVH	Eá	Öá	Tsz	Eb	E		
				e	f	g	h	i	j	k	l	m		n
a	b	c	d	e	f	g	h	i	j	k	l	m	n	
4.	Chernelházadamonya	783	21								21			4
5.	Csánig	814	10								10			
6.	Csénye	1 974	452	403						403	49			
7.	Felsőpaty	852	31				3			3	28			
8.	Hegyfalu	1 184	59			4				4	55			5
9.	Ikervár (304)	1 784	119	36		29	3			68	51			140
10.	Iklanberény	295	11			1				1	10			
11.	Jákfa	2 013	194			24	18			42	152			
12.	Kenéz	719	86								86			
13.	Lócs	513	16								16			
14.	Megyehíd	606	46	3						3	43			
15.	Mesterháza	423	27								27			
16.	Nagygeresd	940	18								18			
17.	Nemesládony	632	40								40			
18.	Nick	1 137	36				10	1		11	25			
19.	Ölbő	2 354	507			14				442	65			
20.	Pecöl (307)	1 420	226	136						136	90			
21.	Porpác	464	29								29			
22.	Pósfa	536	14								14			
23.	Rábakovácsi	1 268	45			4				4	41			8
24.	Rábapaty	1 270	40			3	8			11	29			
25.	Rábasömjén	956												

hektár

Sorszám	Község és körzet megnevezése	Közigazgatási terület	Erdő-(c-ből)	Az erdőterület megoszlása									A fásítás területe (c-ből)
				Eg	EEg	Ág	OVH	Eá	Öá	Tsz	Eb	E	
				e	f	g	h	i	j	k	l	m	
a	b	c	d	e	f	g	h	i	j	k	l	m	n
26.	Répecelak	1 389	25			2			2	23			49
27.	Répceszentgyörgy	576	32							32			
28.	Sajtoskál (205)	741	83	2					2	81			
29.	Sárvár (304)	2 955	577	355		114	45	19	533	44			16
30.	Simaság (205)	979	35							35			1
31.	Szentivánfa (205)	376											
32.	Tompaládony	879	17							17			1
33.	Uraiújfalu	1 528	135			15	36		51	84			1
34.	Vasegerszeg (205)	1 226	79							79			
35.	Vámoscsalád (205)	1 083	95			52		2	54	41			1
36.	Vát	2 316	599	476		27			503	96			
37.	Vép	3 443	901	706		21			727	174			19
38.	Zsedény	644	15							15			
	303. Sárvári körzet össz.	43 338	4 682	2 548		333	129	22	3 032	1650			245
1.	Balozsamegyes (303)	450	33			2			2	31			2
2.	Csőnge	2 527	541			467	6		473	68			
3.	Ikervár (303)	1 800	265	74				20	94	171			3
4.	Kemenesmagasi	3 319	1 014	732					732	282			41

Sorszám	Község és körzet megnevezése	Közigazgatási terület	Erdő- (c-ből)	Az erdőterület megoszlása									A fásítás területe (c-ből)	
				Eg	EEg	Ág	OVH	Eá	Öá	Tsz	Eb	E		
				e	f	g	h	i	j	k	l	m		n
a	b	c	d	e	f	g	h	i	j	k	l	m	n	
5.	Kemenesmihályfa	1 783	309	61						61	248			
6.	Kemenessömjén	1 605	225			142				142	83			
7.	Kemenesszentmárton	430	7								7			62
8.	Kenyeri	3 400	766	209		17	28	315	569	197				2
9.	Mersevát	1 057	42					35	35	7				
10.	Nagysimonyi	1 567	265	87		2		51	140	125				
11.	Ostffyasszonyfa	3 435	486	308		33	9		350	136				6
12.	Pápóc	3 134	361	160			29	12	201	160				6
13.	Sárvár (303)	703	703	634					634	69				
14.	Sítke	4 530	1 054	966		1		9	976	78				
15.	Sótony (306)	1 463	209	70					70	139				
16.	Szergény	1 561	131	119					119	12				38
17.	Tokores	642	50							50				
18.	Vönöck	1 760	283	56			2		58	225				
	304. Kemenesaljai körz. ö.	35 166	6 744	3 476		664	74	442	4 656	2088				160
1.	Bérbaltavár	2 589	575	94		39			133	442				
2.	Boba	1 094	71			19			19	52				7
3.	Borgáta	601	10							10				
4.	Bögöte	2 074	1 009	890				1	891	118				
5.	Celldömök	4 120	394	173		1		192	366	28				17

hektár

Sorszám	Község és körzet megnevezése	Közigazga- tási terület	Erdő- (c-ből)	Az erdőterület megoszlása									A fá- sítás területe (c-ből)	
				Eg	EEg	Ág	OVH	Eá	Öá	Tsz	Eb	E		
				e	f	g	h	i	j	k	l	m		n
a	b	c	d	e	f	g	h	i	j	k	l	m	n	
6.	Duka (306)	1 501	117	54						54	63			2
7.	Egyházashetye	1 321	382	353		1				354	28			
8.	Hosszúpereszteg (306)	4 070	1 097	813					3	816	281			4
9.	Izsákfa	1 138	207	139		16				155	52			
10.	Jánosháza	2 341	521	488						488	33			
11.	Karakó	1 035	178	157		1				158	20			
12.	Keléd	872	142	125						125	17			
13.	Kemeneskápolna	469	16								16			
14.	Kemenespálfa	1 372	248	241						241	7			
15.	Kissomlyó (306)	833	54								54			
16.	Köcsk (306)	1 139	188	124		19				143	45			
17.	Mesteri	1 149	42			16		16		32	10			
18.	Mikosszéplak	1 867	561	415		20				435	126			
19.	Nemeskeresztúr	1 218	374	315						315	59			48
20.	Nemeskocs	792	72			2			5	7	65			
	305. Jánosházi körz. össz.	31 595	6 258	4 381		133	1	217		4 732	1526			78
1.	Bejegyertyános	3 144	2287	2202						2 202	85			
2.	Csehimindszent (307)	347	347	347						347				8
3.	Csipkerek (307)	311	311	311						311				

Sorszám	Község és körzet megnevezése	Közigazgatási terület	Erdő- (c-ből)	Az erdőterület megoszlása									A fásítás területe (c-ből)	
				Eg	EEg	Ág	OVH	Eá	Öá	Tsz	Eb	E		
				e	f	g	h	i	j	k	l	m		n
a	b	c	d	e	f	g	h	i	j	k	l	m	n	
4.	Duka (305)	23	23	23						23				
5.	Egervölgy (307)	38	38	38						38				
6.	Gérce	1 834	148	48				1		49	99			6
7.	Hosszúpereszteg (305)	452	452	452						452				
8.	Káld	3 422	1453	1350		24				1374		79		1
9.	Kissomlyó (305)	45	45	45						45				
10.	Köcsk (305)	119	99	99						99				
11.	Nyögér	1 073	180	50						50	130			72
12.	Sótony (304)	31	31	31						31				
13.	Szemenye (307)	274	274	274						274				
14.	Vashosszúfalu	1 394	477	440						440	37			
15.	Vásárosmiske	1 369	294	269		6		1		276	18			
	306. Káldi körzet össz.	13 876	6459	5979		30		2		6011	369	79		87
1.	Andrásfa	823	88								88			
2.	Alsóújlak	2 098	715	505				1		506	209			
3.	Csehi	912	309	151						151	158			
4.	Csehimindszent (306)	1 195	175				3	1		4	171			
5.	Csempeszkopács	537	10			3		1		4	6			
6.	Csipkerek (306)	1 003	235								235			

hektár

hektár

Sorszám	Község és körzet megnevezése	Közigazgatási terület	Erdő- (c-ből)	Az erdőterület megoszlása									A fásítás területe (c-ből)	
				Eg	EEg	Ág	OVH	Eá	Öá	Tsz	Eb	E		
				e	f	g	h	i	j	k	l	m		n
7.	Egervölgy (306)	840	217								217			
8.	Gersekarát	1991	397	121						121	276			1
9.	Gutatöttös	648	12								12			
10.	Gyanógeregye	710	98								98			
11.	Gyórvár	1660	321	142						142	179			4
12.	Hegyhátszentpéter	684	119	10						10	109			
13.	Kám	1538	340	222						222	118			11
14.	Kismákfa	376	52								52			
15.	Nagymákfa	569	156	68						68	88			
16.	Nagytilaj	1566	322	145		36				181	141			
17.	Nemeskolta	737	81								81			
18.	Olaszfa	1654	481	223						223	258			6
19.	Oszkó	2031	527	149						149	378			
20.	Pácsony	1003	168	21						21	147			4
21.	Pecől (303)	305	305	305						305				
22.	Petőmihályfa	997	269	44						44	225			2
23.	Püspökmolnári	1537	176	26						26	150			2
24.	Rábahidvég	2236	429	255						255	174			4
25.	Rum	1668	407	303		1	6	5		315	92			63
26.	Sárfimizdó	746	222	44						44	178			1
27.	Sorkifalud	1 655	148	65						65	83			2
28.	Sorkikápolna	901	84								84			

Sorszám	Község és körzet megnevezése	Közigazgatási terület	Erdő- (c-ből)	Az erdőterület megoszlása									A fásítás területe (c-ből)
				Eg	EEg	Ág	OVH	Eá	Öá	Tsz	Eb	E	
				e	f	g	h	i	j	k	l	m	
a	b	c	d	e	f	g	h	i	j	k	l	m	n
29.	Szemenye (306)	906	196					1	1	195			
30.	Telekes	1 080	298	239					239	59			1
31.	Vasvár	4 568	1468	1085				2	1087	381			97
32.	Vasszécsény	1 795	187	64					64	123			26
33.	Zsennye	509	58					9	9	49			
	307. Vasvári körz. össz.	41 478	9070	4187		40	9	20	4256	4814			224
1.	Csákánydoroszló (309)	2 186	734	551					551	183			9
2.	Egyházashollós (309)	886	33							33			7
3.	Egyházasrádóc (302)	2 325	218	45					45	173			8
4.	Felsőberkifalu	272	3							3			2
5.	Gasztony	1 414	436	216					216	220			4
6.	Harasztifalu	779	121	23					23	98			3
7.	Horvátnádálja	1 042	179	38				1	39	140			6
8.	Kemestaródfa	637	192	128					128	65			3
9.	Körmend (309)	2 499	505	460		20		6	486	19			8
10.	Magyarnádálja	364	97	62					62	35			1
11.	Magyarszécsőd	1 161	184	87					87	97			5
12.	Molnaszécsőd(309)	658	117	43					43	74			5

hektár

Sorszám	Község és körzet megnevezése	Közigazgatási terület	Erdő- (c-ből)	Az erdőterület megoszlása									A fásítás területe (c-ből)	
				Eg	EEg	Ág	OVH	Eá	Öá	Tsz	Eb	E		
				e	f	g	h	i	j	k	l	m		n
a	b	c	d	e	f	g	h	i	j	k	l	m	n	
13.	Nagykölked (306)	2	2	2						2				
14.	Nemesrempe- hollós	1 208	115	62						62	53			6
15.	Pinkamindszent	1 102	270	127				3		130	140			3
16.	Rádóckölked (302)	1 836	488	295		3				298	190			
17.	Szentpéterfa (302)	7	7	7						7				
18.	Vasalja	1 133	317	263						263	54			2
	308. Körmendi körz. össz.	19 511	4019	2409		23			10	2442	1577			72
1.	Csákánydoroszló (308)	500	28	1						1	27			6
2.	Daraboshegy	447	261	200						200	61			1
3.	Döbörhegy	1 184	307	66						66	241			
4.	Döröske	442	105								105			1
5.	Egyházashollós (308)	1 000	288	32						32	256			7
6.	Felsőmarác	1 755	403	92						92	311			6
7.	Halastó	566	89								89			
8.	Halogy	611	144								144			2
9.	Hegyháthodász	806	227	59						59	168			2

Sorszám	Község és körzet megnevezése	Közigazgatási terület	Erdő- (e-ből)	Az erdőterület megoszlása									A fásítás területe (e-ből)
				Eg	EEg	Ág	OVH	Eá	Öá	Tsz	Eb	E	
				e	f	g	h	i	j	k	l	m	
a	b	c	d	e	f	g	h	i	j	k	l	m	n
10.	Hegyhátsál	458	81	3				23	26	55			1
11.	Hegyhátszentmárton	1 276	884	734					734	150			1
12.	Ivánc	1 680	676	490					490	186			4
13.	Katafa	496	88							88			2
14.	Körmend (308)	1 500	24							24			10
15.	Molnaszeecsőd (608)	500	13							13			2
16.	Nagyvizdó	741	146					1	1	145			
17.	Nádasd	3 531	1883	1472				28	1500	383			6
18.	Órimagyarósd	1 230	385	37					37		53	295	
19.	Szarvaskend	1 056	244	81					81	163			3
20.	Szóce	1 873	924	379				52	431	41	144	308	1
	309. Hegyháti körz. össz.	21 652	7200	3646				104	3750	2650	197	603	55
1.	Alsószőlők	1 002	446	129		31		1	161	3	58	224	
2.	Apátistvánfalva	1 286	611	217				4	221			390	
3.	Csörötnek	1 903	1165	943					943	222			6
4.	Farkasfa	1 485	950	295				13	308	26	91	525	
5.	Felsőszőlők	2 356	1464	469		9		49	527	4		933	
6.	Jakabháza	428	134	80		19			99		34	1	
7.	Kétvölgy	628	266	60					60			206	

hektár

Sorszám	Község és körzet megnevezése	Közigazgatási terület	Erdő- (c-ből)	Az erdőterület megoszlása									A fásítás területe (c-ből)	
				Eg	EEg	Ág	OVH	Eá	Öá	Tsz	Eb	E		
				e	f	g	h	i	j	k	l	m		n
a	b	c	d	e	f	g	h	i	j	k	l	m	n	
8.	Kondorfa (311)	1 425	212	212						212				
9.	Magyarlak	786	350	197			1	3	201	149				2
10.	Máriaújfalu	767	374	231		33			264		110			
11.	Nemesmedves	474	321	311		5			316				5	3
12.	Orfalu	694	421	166					2	168			253	
13.	Rábfüzes	1 691	665	376		84			2	462		200	3	
14.	Rábagyarmat	1 688	903	473			1			474	429			1
15.	Rábatótfalu	810	341	135		3		2	140	7			194	1
16.	Rátót	660	168	147					147	21				4
17.	Rönök	1 846	800	298		176			474		322		4	4
18.	Szakonyfalu	1 119	721	391		18			409				312	
19.	Szentgotthárd	1 595	383	163		18			181			6	196	
20.	Vasszentmihály	712	285	28					28	257				2
	310. Szentgotthárdi k. ö.	23 355	10 980	5321		396	2	76	5795	1118	821	3246		23
1.	Bajánsenye	2 184	770	364					364	406				2
2.	Felsőjánosfa	306	51	3					3	8			40	
3.	Hegyhátszentjakab	948	296	124				1	125		39	132		
4.	Ispánk	693	323	216				40	256	48	11	8		
5.	Kercaszomor	1 287	639	354					354	285				5
6.	Kerkáskápolna	921	276	196		1			197	79				2

Sorszám	Község és körzet megnevezése	Közigazgatási terület	Erdő- (c-ből)	Az erdőterület megoszlása									A fásítás területe (c-ből)
				Eg	EEg	Ág	OVH	Eá	Öá	Tsz	Eb	E	
				e	f	g	h	i	j	k	l	m	
a	b	c	d	e	f	g	h	i	j	k	l	m	n
7.	Kisrákos	1 107	447	308		11			319	108	6	14	
8.	Kondorfa (310)	740	776	81					81	695			1
9.	Nagyrákos	1 611	774	454		35			489	7	26	252	
10.	Óriszentpéter	3 350	1 931	1601					1601	330			4
11.	Pankasz	927	370	198					198	46	81	45	1
12.	Szaknyér	292	58	1					1			57	
13.	Szalafő	2 739	1 743	1464					1464	279			4
14.	Szatta	601	295	172				1	173	10		112	
15.	Viszák	1 013	385	162				41	203			182	
	311. Óriszentpéteri k. ö.	18 719	9 134	5 698		47		83	5 828	2 301	163	842	19
	301. Kőszegi	25 147	7 855	5 915		117		2	6 034	1 821			59
	302. Szombat- helyi	56 921	10 834	7 604		166	3	51	7 824	3 010			200
	303. Sárvári	43 338	4 682	2 548		333	129	22	3 032	1 650			245
	304. Kemenes- aljai	35 166	6 744	3 476		664	74	442	4 656	2 088			160
	305. Jánosházi	31 595	6 258	4 381		133	1	217	4 732	1 526			78
	306. Káldi	13 876	6 459	5 979		30		2	6 011	369	79		87
	307. Vasvári	41 478	9 070	4 187		40	9	20	4 256	4 814			224
	308. Körmendi	19 511	4 019	2 409		23		10	2 442	1 577			72
	309. Hegyháti	21 652	7 200	3 646				104	3 750	2 650	197	603	55

hektár

Sorszám	Község és körzet megnevezése	Közigazga- tási	Erdő- (c-ből)	Az erdőterület megoszlása									A fásít- ás te- rülete (c-ből)
				Eg	EEg	Ág	OVH	Eá	Öá	Tsz	Eb	E	
		terület											
a	b	c	d	e	f	g	h	i	k	j	l	m	n
	310. Szent- gotthárdi	23 355	10 980	5 321		396	2	76	5 795	1 118	821	3246	23
	311. Óriszent- péteri	18 719	9 134	5 698		47		83	5 828	2 301	163	842	19
	Felügyelőség össz.	330 758	83 235	51 164		1949	218	1029	54 360	22 924	1260	4691	1222
	<i>Osztott közs.</i>												
	ö. sora	50 793	12 968	8 511		278	57	50	8 896	4 072			273
	Balozsamegyyes (303, 304)	1 159	79			25	6		31	48			2
	Csákánydoroszló (308, 309)	2 686	762	552					552	210			15

18. Szombathelyi Állami Erdőrendezőség
összesen

hektár

Sorszám	Község és körzet megnevezése	Közigaz- gatási terület	Erdő- (e-ből)	Az erdőterület megoszlása									A fásítás területe (e-ből)
				Eg	EEg	Ág	OVH	Eá	Űá	Tsz	Eb	E	
				e	f	g	h	i	j	k	l	m	
a	b	c	d	e	f	g	h	i	j	k	l	m	n
	Csehimindszent (306, 307)	1542	522	347			3	1	351	171			8
	Csepreg (301, 302)	5703	1190	802		63			865	325			31
	Csipkerek (306, 307)	1314	546	311					311	235			
	Duka (305, 306)	1524	140	77					77	63			2
	Egervölgy (306, 307)	878	255	38					38	217			
	Egyházas- hollós (308, 309)	1886	321	32					32	289			14
	Egyházas- rádóe (302, 308)	2478	371	198					198	173			8
	Hosszú- pereszteg (305, 306)	4522	1549	1265				3	1268	281			4
	Ikervár (303, 304)	3584	384	110		29	3	20	162	222			143

hektár

ünpzsms	Község és körzet megnevezése	Közigaz- gatási.	Erdő- (c-ből)	Az erdőterület megoszlása									A fási- tás területe (c-ből)
				Eg	EEg	Ág	OVH	Eá	Öá	Tsz	Eb	E	
		terület		e	f	g	h	i	j	k	l	m	
a	b	c	d	e	f	g	h	i	j	k	l	m	n
	Kissomlyó (305, 306)	878	99	45						45	54		
	Kondorfa (310, 311)	2165	988	293						293	695		1
	Köcsk (305, 306)	1258	287	223		19				242	45		
	Körmend (308, 309)	3999	529	460		20		6		486	43		18
	Molnaszecsőd (308, 309)	1158	130	43						43	87		7
	Nagykölked (302, 308)	982	201	133		5				138	63		1
	Pecöl (303,307)	1725	531	441						441	90		
	Rádóckölked (302, 308)	1898	488	295		3				298	190		
	Sárvár (303, 304)	3658	1 280	989		114	45	19		1 167	113		16
	Sótony (304, 306)	1494	240	101						101	139		
	Szemenye (306, 307)	1180	470	274				1		275	195		
	Szentpéterfa (302, 308)	3122	1 606	1 482						1 482	124		

hektár

Sorszám	Község és körzet megnevezése	Közigaz- gatási terület	Erdő- (e-ből)	Az erdőterület megoszlása									A fásítás területe (e-ből)	
				Eg	EEg	Ág	OVH	Eá	Öá	Tsz	Eb	E		
				e	f	g	h	i	j	k	l	m		n
a	b	c	d	e	f	g	h	i	j	k	l	m	n	
	Győri Ef Győr-Sopron megye	327 213	46 777	31 026		3010	1151	1166		36 353	10 424			1826
	Soproni Ef Győr-Sopron megye Vás megye	74 009 380	20 002 380	15 527 380		82		82		15 691 380	4 311			259
	Soproni Ef össz.	74 389	20 382	15 907		82		82		16 071	4 311			259
	Szombat- helyi Ef Vas megye	330 758	83 235	51 164		1949	218	1029		54 360	22 924	1260	4691	1222
	Szombathelyi ÁLLER össz.	732 360	150 394	98 097		5041	1369	2277		106 784	37 659	1260	4691	
	Szombathelyi ÁLLER megyei összesítő:													

hektár

megszo	Község és körzet megnevezése	Közigaz- gatási	Erdő- (e-ből)	Az erdőterület megoszlása									A fásítás terület (e-ből)			
				terület			Eg	EEg	Ág	OVH	Eá	Öá		Tsz	Eb	E
				c	d	e	f	g	h	i	j	k		l	m	n
	Győr-Sopron megye	401 222	66 779	46 553		3092	1151	1248		52 044	14 735			2085		
	Vas megye	331 138	83 615	51 544		1949	218	1029		57 740	22 924	1260	4691	1222		
	Szombathelyi ÁLLER össz.	732 360	150 394	98 097		5041	1369	2277		106 784	37 659	1260	4691	3307		
	Szombathelyi ÁLLER felügyelőségek közötti osztott községek összesített sora															
	Csapod (107, 203)	2919	1271	1098						1098	173					
	Fertőszent- miklós (107, 203)	3921	1089	512						512	577			12		
	Sajtoskál (205, 303)	942	284	203						203	81					
	Simaság (205, 303)	1013	69	34						34	35			1		
	Szentivánfa (205, 303)	380	4	4						4						
	Vasegerszeg (205, 303)	1271	124	45						45	79					
	Vámoscsalád (205, 303)	1179	191	96		52		2		150	41			1		

18. Zalaegerszegi Állami Erdőrendezőség Zalaegerszegi Erdőfelügyelősége

hektár

Sorszám	Község és körzet megnevezése	Közigaz- gatási	Erdő- (e-ből)	Az erdőterület megoszlása									A fásítás területe (e-ből)		
				Eg	EEg	Ág	OVH	Eá	Öá	Tsz	Eb	E			
		terület	e	f	g	h	i	j	k	l	m	n			
1.	Csesztreg (102)	817	383	340	—	—	—	—	—	340	43	—	—	—	37
2.	Csőde	1 061	753	658	—	—	—	—	—	658	95	—	—	—	—
3.	Kálócsfa	1 020	406	353	17	—	—	—	—	370	36	—	—	—	1
4.	Korkafalva	1 850	957	752	7	—	—	—	—	759	198	—	—	—	—
5.	Kerkakutas	2 012	1131	934	—	—	—	—	—	934	197	—	—	—	—
6.	Kozmadombja	761	287	125	15	—	—	—	—	140	147	—	—	—	—
7.	Pórszombat	1 549	592	387	14	—	—	—	—	401	191	—	—	—	—
8.	Pusztapáti	1 059	628	414	28	—	—	—	—	442	186	—	—	—	—
9.	Zalabaksa	1 610	419	109	19	—	—	—	—	128	291	—	—	—	—
10.	Zalalövő	4 908	1997	1113	170	—	—	—	—	1283	714	—	—	—	1
	101. Zala- baksai k. össz.	16 647	7553	5185	270	—	—	—	—	5455	2098	—	—	—	39
1.	Alsó- szenterzsébet	924	321	153	—	—	—	—	—	153	168	—	—	—	—
2.	Csesztreg (101)	1 479	340	36	—	—	—	—	—	36	304	—	—	—	—
3.	Felsőszent- erzsébet	826	528	376	—	—	—	—	—	376	152	—	—	—	—
4.	Magyarföld	889	500	395	—	—	—	—	—	395	105	—	—	—	—
5.	Márokföld	744	193	84	—	—	—	—	—	84	109	—	—	—	—

hektár

Sorszám	Község és körzet megnevezése	Közigazgatási terület	Erdő-(e-ből)	Az erdőterület megoszlása									A fásítás területe (e-ből)	
				Eg	EEg	Ág	OVH	Eá	Öá	Tsz	Eb	E		
		a	b	c	d	e	f	g	h	i	j	k		l
6.	Nemesnép	964	200	25						25	175			
7.	Ramocsa	275	43	9						9	34			
8.	Szentgyörgyvölgy	2 598	706	275		63				338	368			
	102. Szentgyörgyvölgyi alk. össz.	8 699	2831	1353		63				1416	1415			
1.	Gödörháza	1 110	622	503		37				540	71		11	
2.	Magyar-szombatfa	850	588	428		—				428	147		13	
3.	Velemér	949	253	82		—				82	117	35	19	
	103. Szentgyörgyvölgyi alk. össz.	2 909	1463	1013		37				1050	335	35	43	
	Szentgyörgyvölgyi k. összesen	11 608	4294	2366		100				2466	1750	35	43	
1.	Baglad	479	55								55			

Sorszám	Község és körzet megnevezése	Közigaz- gatási	Erdő- (e-ből)	Az erdőterület megoszlása									A fásítás területe (e-ből)
				Eg	EEg	Ág	OVH	Eá	Öá	Tsz	Eb	E	
		terület											
a	b	c	d	e	f	g	h	i	j	k	l	m	n
2.	Bárszent- mihályfa (105)	1 303	500	315						315	185		
3.	Belsőszárd	1 000	162	3				31	34	128			
4.	Bódeháza	575	118	58					58	60			
5.	Csömödér	742	176	146					146	30			
6.	Gáborjánháza	574	39							39			28
7.	Gosztola	696	497	478					478	19			
8.	Hernyék (105)	767	496	452					452	44			
9.	Iklódbördöce	794	151	88					88	63			12
10.	Kerkateskánd	901	229	201					201	28			
11.	Kissziget	726	104	83					83	21			
12.	Külsőszárd	147	33					29	29	4			
13.	Lendvadedes	393	216	157					157	59			
14.	Lendva- jakabfa	621	137	17				9	26	111			
15.	Lenti	2 256	787	707				10	717	70			
16.	Lentikápolna	1 186	179	143				—	143	36			
17.	Lenti- szombathely	1 303	579	492				—	492	87			
18.	Lovászi	948	127	33				—	33	94			10
19.	Máhomfa	466	150	33				—	33	117			4

hektár

Sorszám	Község és körzet megnevezése	Közigazgatási terület	Erdő-(c-ből)	Az erdőterület megoszlása									A fásítás területe (c-ből)	
				Eg	EEg	Ág	OVH	Eá	Öá	Tsz	Eb	E		
		a	b	c	d	e	f	g	h	i	j	k	l	m
20.	Resznek	1 829	385	76					43	119	266			8
21.	Rédics	2 590	985	799					9	808	177			
22.	Szijártóháza	400	36	2					—	2	34			5
23.	Tornyiszentmiklós	1 850	575	429					—	429	146			
24.	Zalasombatfa	596	80	—					—	—	80			
25.	Zebecke	446	60	30					—	30	30			
	104. Lenti körzet össz.	23 588	6856	4742					131	4873	1983			67
1.	Barlahida	601	152	23						23	129			
2.	Bárszentmihályfa (104)	821	821	821						821	—			
3.	Becsvölgye	2 140	628	283		2				285	343			
4.	Gomboszeg	216	34	5						5	29			
5.	Hernyék (104)	230	230	230						230	—			
6.	Iborfia	259	60	12						12	48			
7.	Kerkabarabás	1 011	118	14						14	104			
8.	Kustánszeg	1 142	306	30						30	276			
9.	Lickóvadasos (108)	7	6	6						6	—			

Sorszám	Község és körzet megnevezése	Közigazgatási terület	Erdő-(e-ből)	Az erdőterület megoszlása									A fásítás területe (e-ből)	
				Eg	EEg	Ág	OVH	Eá	Öá	Tsz	Eb	E		
		a	b	c	d	e	f	g	h	i	j	k	l	m
10.	Mike-karácsonyfa	847	159	22		—				22	137			—
11.	Nova	3 959	2063	1767		—				1767	296			2
12.	Pálfiszeg (106)	113	36	31		—				31	5			
13.	Petrikeresztúr	877	229	67		—				67	162			
14.	Szentkozmadombja	508	86	—		2				2	84			
15.	Szilvagy	2 426	1912	1740		—				1740	172			
16.	Zalatárnok	1 800	364	207		8				215	149			
	105. Novai körzet össz.	16 957	7204	5258		12				5270	1934			2
1.	Alibánfa	624	43	8		—				8	35			6
2.	Alsónemesapáti	1 424	564	240		21				261	303			1
3.	Andráshida	1 221	109	—		78				78	31			
4.	Babosdöbréte	1 253	161	39		—				39	122			
5.	Bagodvite-nyéd	1 194	208	130		18				148	60			
6.	Basita	437	32	15		—				15	17			
7.	Bezeréd (107)	890	236	236		—				236	—			1

hektár

Sorszám	Község és körzet megnevezése	Közigaz- gatási	Erdő- (e-ből)	Az erdőterület megoszlása									A fásítás területe (e-ből)
				terület									
		Eg	EEg	Ág	OVH	Eá	Öá	Tsz	Eb	E			
a	b	c	d	e	f	g	h	i	j	k	l	m	n
8.	Bocefölde	872	134	27		—			27	107			1
9.	Boncodfölde	588	48	—		—			—	48			
10.	Botfa	1 131	362	241		—			241	121			
11.	Böde	917	353	191		25			216	137			
12.	Búcsúszent- lászló	135	3	—		—			—	3			
13.	Budafa	352	32	—		—			—	32			2
14.	Csáford	2 341	500	260		64			324	176			
15.	Csonkahegy- hát	826	215	—		106			106	109			
16.	Dobronhegy	213	6	—		—			—	6			
17.	Dötk	169	44	9		—			9	35			
18.	Ebergény	357	56	8		—			8	48			
19.	Egervár	1 892	340	221		—			221	119			
20.	Felsőbagod	441	66	—		3			3	63			
21.	Gellénháza (108)	498	54	—		—			—	54			
22.	Gősfá	1 043	210	74		32			106	104			
23.	Gyűrűs	419	72	13		—			13	59			

Sorszám	Község és körzet megnevezése	Közigazgatási terület	Erdő-(c-ből)	Az erdőterület megoszlása									A fásítás területe (c-ből)	
				Eg	EEg	Ág	OVH	Eá	Öá	Tsz	Eb	E		
		a	b	c	d	e	f	g	h	i	j	k		l
24.	Hagyáros-börönd	1 126	244	10		129				139	105			
25.	Hottó	670	81	29		10				39	42			
26.	Kávás	666	153	36		10				46	107			
27.	Kemendollár	1 629	294	110		55				165	129			
28.	Keménfa	1 491	872	508		170				678	194			
29.	Kisbucsa	879	301	181		—				181	120			
30.	Kiskutas	467	121	29		19				48	73			
31.	Kispáli	457	78	4		25				29	49			
32.	Milejszeg	909	220	26		20				46	174			
33.	Misefa	653	107	30						30	77			
34.	Nagykapornak (107)	670	375	375		—				375	—			—
35.	Nagykutas	845	149	32		—				32	117			29
36.	Nagylengyel	1 033	184	70		—				70	114			
37.	Nagypáli	629	114	9		32				41	73			
38.	Nemesapáti	1 038	244	78		—				78	166			
39.	Nemeshetés	676	84	—		—				—	84			
40.	Nemes-sándorháza	1 376	188	90		—				90	98			
41.	Németfalu	867	270	106		12				118	152			
42.	Orbánosfa	357	17	—		—				—	17			

hektár

Sorszám	Község és körzet megnevezése	Közigaz- gatási	Erdő- (e-ből)	Az erdőterület megoszlása									A fásítás területe (e-ből)
				terület									
		Eg	EEg	Ág	OVH	Eá	Öá	Tsz	Eb	E			
a	b	c	d	e	f	g	h	i	j	k	l	m	n
43.	Ormándlak	574	72	—	—	—	—	—	—	72	—	—	—
44.	Ozmánbükk	672	168	—	—	—	—	—	—	168	—	—	—
45.	Pakod	1 257	119	113	—	2	—	—	115	4	—	—	—
46.	Pálfiszeg (105)	446	109	—	—	—	—	—	—	109	—	—	—
47.	Petőhenye	1 179	229	54	—	—	—	—	54	175	—	—	—
48.	Pókaszeptek	1 844	386	85	—	3	—	—	88	298	—	—	—
49.	Salomvár	1 611	590	375	—	—	—	—	375	215	—	—	—
50.	Ságod	806	48	—	—	1	—	—	1	47	—	—	—
51.	Szent- erzsébethegy	383	13	—	—	—	—	—	—	13	—	—	—
52.	Teskánd	483	33	—	—	—	—	—	—	33	—	—	—
53.	Vasboldog- asszony	1 176	368	264	—	—	—	—	264	104	—	—	—
54.	Vaspör	1 347	424	105	—	21	—	—	126	298	—	—	—
55.	Vöckönd	282	50	8	—	—	—	—	8	42	—	—	—
56.	Zalabér	1 280	93	37	—	1	—	—	38	55	—	—	—
57.	Zalaboldogfa	1 136	173	19	—	—	—	—	19	154	—	—	—
58.	Zalacséb	964	180	47	—	—	—	—	47	133	—	—	—
59.	Zalaegerszeg	5 665	885	682	—	12	—	—	694	191	—	—	—
60.	Zalabáshágy	1 209	223	78	—	—	—	—	78	145	—	—	—

hektár

Sorszám	Község és körzet megnevezése	Közigazgatási	Erdő- (c-ből)	Az erdőterület megoszlása									A fásítás területe (c-ből)	
				terület	Eg	EEg	Ág	OVH	Eá	Öá	Tsz	Eb		E
		a	b		c	d	e	f	g	h	i	j		k
61.	Zalaistvánd	1 076	273	28		–				28	245			
62.	Zalaszent- györgy	980	268	93		14				107	161			
63.	Zalaszentiván	1 261	337	149		6				155	182			1
64.	Zalaszentlő- rine	486	95	3		–				3	92			–
	106. Zalaeger- szegi k. össz.	61 792	13 080	5575		889				6464	6616			43
1.	Almásháza	501	237	176		–				176	61			
2.	Batyk	810	25	–		–				–	25			
3.	Bezeréd (106)	324	174	–		–				–	174			
4.	Bókaháza	669	127	58		–				58	69			
5.	Gétye	669	64	4		–				4	60			
6.	Gyülevész	681	28	–		–				–	28			
7.	Kallósd	540	208	157		–				157	51			
8.	Kehida	1 123	194	5		98				103	91			
9.	Kustány	856	102	71		–				71	31			–
10.	Ligetfalva	544	295	104		–				104	191			–
11.	Nagykapor- nak (106)	1 980	990	700		–				700	290			–
12.	Pacsá	2 262	93	–		13				13	80			1

hektár

Sorszám	Község és körzet megnevezése	Köz- igazgatási	Erdő- (c-ből)	Az erdőterület megoszlása									A fásít- ás te- rület (c-ből)	
		terület		Eg	EEg	Ág	OVH	Eá	Öá	Tsz	Eb	E		
		c	d	e	f	g	h	i	j	k	l	m		n
a	b	c	d	e	f	g	h	i	j	k	l	m	n	
13.	Padár	1 069	529	447					447	82				—
14.	Rádó	1 145	175	12					12	163				—
15.	Sénye	307	52	—					—	52				—
16.	Szentpéterúr	1 596	128	—					—	128				47
17.	Tekenyé	696	8	—					—	8				12
18.	Tilaj	815	177	124					124	53				—
19.	Türje	3 824	1 216	944		6			950	266				23
20.	Zalaapáti	2 339	555	414		5			419	136				12
21.	Zalacsány	1 531	409	277		50			327	82				4
22.	Zalaigrice	773	66	—		—			—	66				30
23.	Zalakoppány	1 081	152	67		—			67	85				1
24.	Zalászentgrót	2 728	27	—		20		4	24	3				38
25.	Zalászent- lászló	1 280	38	—		—			—	38				8
26.	Zalászent- mihály	2 127	42	—		—			—	42				66
27.	Zalaudvarnok	1 314	97	—		—			—	97				—
28.	Zalavég	1 211	298	77		38			115	183				77
	107. Zala- csányi k. össz.	34 795	6506	3637		230		4	3871	2635				319

Sorszám	Község és körzet megnevezése	Köz- igazgatási	Erdő- (c-ből)	Az erdőterület megoszlása									A fásít- ás ter- ülete (c-ből)
				terület									
		Eg	EEg	Ág	OVH	Eá	Öá	Tsz	Eb	E			
a	b	c	d	e	f	g	h	i	j	k	l	m	n
1.	Bak	2 223	970	879		2		—	881	89			34
2.	Baktüttös	970	294	219		—		—	219	75			1
3.	Csatár	763	186	92		—		—	92	94			—
4.	Gellénháza (106)	15	15	15		—		—	15	—			—
5.	Hahót (204)	357	347	347		—		—	347	—			—
6.	Lickóvada- mos (105)	662	106	29		—		—	29	77			—
7.	Nemesszent- andrás	547	31	—		—		—	—	31			—
8.	Pölöske	4 608	2096	1795		55		6	1856	240			—
9.	Püsztaszent- lászló	1 034	136	54		—		—	54	82			1
10.	Sárhida	476	108	86		—		—	86	22			—
11.	Söjtör	3 618	962	333		182		—	515	447			12
12.	Tófej	1 531	192	93		1		—	94	98			—
13.	Zalatárnok (105)	795	164	164		—		—	164				—
	108. Baki k. összesen	17 599	5607	4106		240		6	4352	1255			48

hektár

Sorszám	Község és körzet megnevezése	Köz- igazgatási	Erdő- (c-ből)	Az erdőterület megoszlása									A fásítási területe (c-ből)	
				terület										
		Eg	EEg	Ág	OVH	Eá	Öá	Tsz	Eb	E	n			
a	b	c	d	e	f	g	h	i	j	k	l	m	n	
	Vas megye 103. Szentgyörgyvölgyi	2 909	1 463	1 013		37				1 050	335	35	43	
	Vas megye össz.	2 909	1 463	1 013		37				1 050	335	35	43	
	Zala megye 101. Zala- baksai	16 647	7 553	5 185		270		—		5 455	2 098			39
	102. Szent- györgyvölgyi	8 699	1 353	1 353		63		—		1 416	1 415			—
	104. Lenti	23 588	6 856	4 742		—		131		4 873	1 983			67
	105. Novai	16 957	7 204	5 258		12		—		5 270	1 934			2
	106. Zala- egerszegi	61 792	13 080	5 575		889		—		6 464	6 616			43
	107. Zala- acsá- nyi	34 795	6 506	3 637		230		4		3 871	2 635			319
	108. Baki	17 599	5 607	4 106		240		6		4 352	1 255			48
	Zala megye összesen	180 077	49 637	29 856		1704		141		31 701	17 936			518

Sorszám	Község és körzet megnevezése	Köz- igazgatási	Erdő- (c-ből)	Az erdőterület megoszlása									A fásít- ás te- rülete (c-ből)
				Eg	EEg	Ág	OVH	Eá	Öá	Tsz	Eb	E	
		terület	e	f	g	h	i	j	k	l	m	n	
a	b	c	d	e	f	g	h	i	j	k	l	m	n
	Zalaegerszegi Ef ö.	182 986	51 100	30 869		1741		141	32 751	18 271	35	43	518
	<i>Osztott községek összesített sora</i>												
	Bárszentmi- hályfa (104, 105)	2 124	1 321	1 136					1 136	185			–
	Bezeréd (106, 107)	1 214	410	236					236	174			–
	Csesztreg (101, 102)	2 296	723	376					376	347			37
	Gellénháza (106, 108)	513	69	15					15	54			
	Hernyék (104, 105)	997	726	682					682	44			
	Lickóvadamos (105, 108)	669	112	35					35	77			
	Nagykapornak (106, 107)	2 650	1 365	1 075					1 075	290			
	Pálfiszeg (105, 106)	559	145	31					31	114			
	Zalatárnok (105, 108)	2 595	528	371		8			379	149			

18. Zalaegerszegi Állami Erdőrendezőség Nagykanizsai Erdőfelügyelősége

hektár

Sorsz.	Község és körzet megnevezése	Köz- igazgatási	Erdő- (c-ből)	Az erdőterület megoszlása									A fásítás területe (c-ből)
				terület									
		Eg	EEg	Ág	OVH	Eá	Öá	Tsz	Eb	E			
a	b	c	d	e	f	g	h	i	j	k	l	m	n
1.	Bánokszentgyörgy (202)	2 326	884	737					737	147			
2.	Becsehely (203)	70	70	70					70				
3.	Borsfa	1 184	116							116			
4.	Börzönce (204)	29	29	29					29				
5.	Bucsuta	1 608	1035	955					955	80			7
6.	Oltáre	2 954	2058	1901					1901	157			
7.	Pusztamagyaród	1 615	276	105					105	171			28
8.	Szentliszló	688	48	1					1	47			5
9.	Vakonya	753	536	457					457	79			
10.	Zalaszentbalázs (204)	65	65	65					65				
	201. Bánokszentgyörgyi k. ö.	11 292	5117	4320					4320	797			40
1.	Bánokszentgyörgy (201)	912	912	912					912				
2.	Csertalajos	200	12							12			

Sorsz.	Község és körzet megnevezése	Köz- igazgatási	Erdő- (c-ből)	Az erdőterület megoszlása									A fásítás területe (c-ből)	
				Eg	EEg	Ág	OVH	Eá	Öá	Tsz	Eb	E		
		terület	e	f	g	h	i	j	k	l	m	n		
a	b	c	d	e	f	g	h	i	j	k	l	m	n	
3.	Dömefölde (203)	410	199	161						161	38			
4.	Gutorfölde	1 603	283	50		72				122	161			
5.	Kányavár	419	30	6						6	24			9
6.	Lasztonya	881	260	199		1				200	60			
7.	Lispezsent- adorján	920	227	110						110	117			
8.	Náprádfa	883	103			22				22	81			
9.	Ortaháza	722	326	311						311	15			
10.	Páka (203)	1 255	263	186						186	77			
11.	Pördefölde	1 917	1256	1153		4				1157	99			
12.	Pusztaderics	955	287	118						118	169			
13.	Szentpéter- földe	1 196	871	812						812	59			
14.	Várfölde	1 514	1093	1026						1026	67			
	202. Szent- péterföldei k.ö.	13 787	6122	5044		99				5143	979			
1.	Bázakerettye	799	115	40						40	75			
2.	Becsehely (201)	3 549	252								252			4
3.	Csörnyeföld	2 091	1161	995					12	1007	154			5

hektár

Sorsz.	Község és körzet megnevezése	Köz- igazgatási	Erdő- (c-ből)	Az erdőterület megoszlása									A fásítás területe (c-ből)
				Eg	EEg	Ág	OVH	Eá	Öá	Tsz	Eb	E	
		terület		e	f	g	h	i	j	k	l	m	
a	b	c	d	e	f	g	h	i	j	k	l	m	n
4.	Dobri	792	135	15				14	29	106			
5.	Döme föld (202)	252	98	98					98				
6.	Kerkaszent- király	799	26					6	6	20			59
7.	Kiscsehi	1 143	655	587					587	68			
8.	Kistolmács	1 223	896	856					856	40			5
9.	Letenye	4 169	840	671					671	169			22
10.	Maróc	508	124	18					18	106			
11.	Murarátka	1 205	678	528					528	150			
12.	Muraszemenye	1 605	220	30				24	54	166			2
13.	Páka (202)	383	274	274					274				1
14.	Szentmargit- falva	365											
15.	Szécsisziget	1 084	498	497					497	1			
16.	Tormafölde	1 891	1113	963					963	150			
17.	Tótszent- márton	1 016	10							10			
18.	Tótszerdahely	1 231	22							22			
19.	Zajk	1 236	746	692					692	54			42
	203. Letenyei körzet össz.	25 341	7863	6264				56	6320	1543			140

Sorsz.	Község és körzet megnevezése	Köz- igazgatási	Erdő- (c-ből)	Az erdőterület megoszlása									A fásítás területe c-(ből)
				terület									
		Eg	EEg	Ág	OVH	Eá	Öá	Tsz	Eb	E			
a	b	c	d	e	f	g	h	i	j	k	l	m	n
1.	Alsórajk	846	166	68		5			73	93			2
2.	Boeska	723	206	23					23	183			
3.	Börzönce (201)	529	158	77					77	81			
4.	Dióskál (206)	33	33	33					33				
5.	Eszteregnye	2 007	837	700					700	137			1
6.	Felsőrajk	2 052	205	116		13			129	76			2
7.	Fűzvölgy	307	2							2			
8.	Gelse	2 244	524	263		31			294	230			
9.	Gelsesziget	494	147	26					26	121			
10.	Hahót (108)	3 541	659	146		24			170	489			3
11.	Homokkomá- rom	1 684	859	858					858	1			
12.	Hosszúvölgy	357	18	11					11	7			2
13.	Kacorlak	760	1							1			
14.	Kerecseny	1 154	140	43		13			56	84			
15.	Kilimán	573	11			2			2	9			
16.	Magyarszent- miklós	418	15							15			2
17.	Magyarszerda- hely	1 634	393	103					103	290			
18.	Nagykanizsa (205)	5 183	1025	887				67	954	71			22
19.	Petrivente	757	38	3					3	35			
20.	Pölöskefő	1 232	11			8			8	3			

hektár

Sorsz.	Község és körzet megnevezése	Köz-igazgatási terület	Erdő-(c-ből)	Az erdőterület megoszlása									A fásítás területe (c-ből)	
				Eg	EEg	Ág	OVH	Eá	Öá	Tsz	Eb	E		
		a	b	c	d	e	f	g	h	i	j	k		l
21.	Pötréte	1 415	56			4				4	52			2
22.	Rigyác	1 533	407	328						328	79			1
23.	Sormás	1 626	382	264						264	118			1
24.	Újudvar	1 642	436	226						226	210			
25.	Zalaszent-balázs (201)	2 034	317	57						57	260			38
	204. Nagykanizsai k. össz.	34 778	7046	4232		100			67	4399	2647			76
1.	Bagola	1 834	223	45						45	178			66
2.	Bajcsa	600	195	162						162	33			14
3.	Belezna	3 094	865	476		58				534	331			84
4.	Fityeháza	653	190	115		1				116	74			57
5.	Liszó	2 579	1283	958						958	325			
6.	Miháld (206)	120	110	110						110				22
7.	Miklósfa	3 126	658	447		1				448	210			54
8.	Molnári	1 268	183	72						72	111			42
9.	Murakeresztúr	1 322	239	12						12	227			
10.	Nagykanizsa (204)	4 150	1217	1210		7				1217				
11.	Nagyrecse (206)	500	353	353						353				69

Sorsz.	Község és körzet megnevezése	Köz- igazgatási	Erdő- (c-ből)	Az erdőterület megoszlása									A fá- sítás területe (c-ből)
				Eg	EEg	Ág	OVH	Eá	Öá	Tsz	Eb	E	
		terület	e	f	g	h	i	j	k	l	m	n	
a	b	c	d	e	f	g	h	i	j	k	l	m	n
12.	Pátró	1 226	215							215			
13.	Sand	746	129	10					10	119			
14.	Semjénháza	478	62	23					23	39			
15.	Surd	2 195	736	455		3			458	278			
16.	Szepetnek	3 060	497	397		6			403	94			
	205. Mura- keresztúri k. ö	26 951	7155	4845		76			4921	2234			408
1.	Balaton- magyaród	3 167	211	71		48			119	92			2
2.	Csapi	1 013	127	49					49	78			
3.	Dióskál (204)	2 058	186	15		5			20	166			60
4.	Egeraracsá	689	84	10		1			11	73			
5.	Esztergály- horváti	1 670	366	270		5			275	91			
6.	Galambok	2 591	942	754					754	188			2
7.	Garabonc	1 854	162	43					43	119			22
8.	Kiskomárom	3 167	190	79		75			154	36			15
9.	Kisrécse	341	46							46			
10.	Komárváros	2 840	840	713		13			726	114			61
11.	Miháld (205)	2 079	178	53					53	125			
12.	Nagybakónak	1 794	448	87					87	361			
13.	Nagyrada	1 281	184	113					113	71			

hektár

Sorsz.	Község és körzet megnevezése	Köz- igazgatási	Erdő- (c-ből)	Az erdőterület megoszlása									A fá- sítás területe (c-ből)	
				terület			Eg	EEg	Ág	OVH	Eá	Öá		Tsz
		a	b	c	d	e	f	g	h	i	j	k		l
14.	Nagyrécese (205)	2 203	42	3						3	39			7
15.	Orosztony	1 845	541	354		3				357	184			
16.	Pat	799	145	5						5	140			
17.	Zalakaros	1 214	98	2		1				3	95			2
18.	Zalamerenye	1 402	690	439						439	251			
19.	Zalasárszeg	299	18			8				8	10			
20.	Zalaszabar	1 703	269	48		1				49	220			
21.	Zalasantjakab	702	84	7		5				12	72			
22.	Zalasant- márton	498	116	51						51	65			
23.	Zalaújlak	963	618	364						364	254			
	206. Kisko- máromi k. össz.	36 172	6 585	3530		165				3 695	2 890			173
	201. Bánok- szentgyörgyi	11 292	5 117	4 320						4 320	797			40
	202. Szent- péterföldi	13 787	6 122	5 044		99				5 143	979			9
	203. Letenyei	25 341	7 863	6 264					56	6 320	1 543			140
	204. Nagy- kanizsai	34 778	7 046	4 232		100			67	4 399	2647			76

Sorsz.	Község és körzet megnevezése	Köz- igazgatási	Erdő- (c-ből)	Az erdőterület megoszlása									A fá- sítás területe (c-ből)	
				Eg	EEg	Ág	OVH	Eá	Öá	Tsz	Eb	E		
		terület												
a	b	c	d	e	f	g	h	i	j	k	l	m	n	
	205. Mura- keresztúri	26 951	7 155	4 845		76				4921	2 234			408
	206. Kisko- máromi	36 172	6 585	3 530		165				3 695	2 890			173
	Felügyelőség össz.	148 321	39 888	28 235		440			123	28 798	11 090			846
	<i>Osztott közsé- gek összesített sora</i>													
	Bánokszent- györgy (201, 202)	3 238	1 796	1 649						1 649	147			
	Becs hely (201, 203)	3 619	322	70						70	252			4
	Börzönce (201, 204)	558	187	106						106	81			
	Dióskál (204, 206)	2 091	219	48		5				53	166			60
	Döme földé (202, 203)	662	297	259						259	38			
	Miháld (205, 206)	2 199	288	163						163	125			22

Sorsz.	Község és körzet megnevezése	Köz- igazgatási	Erdő- (c-ből)	Az erdőterület megoszlása									A fá- sítás területe (c-ből)	
				terület			Eg	EEg	Ág	OVH	Eá	Öá		Tsz
		a	b	c	d	e	f	g	h	i	j	k		l
	Nagykanizsa (204, 205)	9 333	2 242	2 097		7			67	2171	71			22
	Nagyrécsé (205, 206)	2 703	395	356						356	39			76
	Páka (202, 203)	1 638	537	460						460	77			1
	Zalaszentba- lász (201, 204)	2 099	382	122						122	260			38
	Zalaegerszegi Ef													
	Vas megye	2 909	1 463	1 013		37				1 050	335	35	43	
	Zala megye	180 077	49 637	29 856		1704		141		31 701	17 936			518
	Zalaegerszegi Ef össz.	182 986	51 100	30 869		1741		141		32 751	18 271	35	43	518
	Nagykanizsai Ef ö.	148 321	39 888	28 235		440		123		28 798	11 090			846
	Zalaegerszegi ÁLLER össz.	331 307	90 988	59 104		2181		264		61 549	29 361	35	43	1364

Sorsz.	Község és körzet megnevezése	Köz- igazgatási	Erdő- (c-ből)	Az erdőterület megoszlása									A fásítás területe (c-ből)
				Eg	EEg	Ág	OVH	Eá	Öá	Tsz	Eb	E	
		terület		e	f	g	h	i	j	k	l	m	
a	b	c	d	e	f	g	h	i	j	k	l	m	n
	Zalaegerszegi ÁLLER megyei összesítő												
	Vas megye	2 909	1 463	1 013		37			1 050	335	35	43	
	Zala megye	328 398	89 525	58 091		2144		264	60 499	29 026			1364
	Zalaegerszegi ÁLLER össz.	331 307	90 988	59 104		2181		264	61 549	29 361	35	43	1364
	Zalaegerszegi ÁLLER felügyelőségek közötti osztott községek összesített sora												
	Hahót (108, 204)	3 898	1 006	493		24			517	489			3

18. Kaposvári Állami Erdőrendezőség Zamárdi Erdőfelügyelőisége

hektár

Sorsz.	Község és körzet megnevezése	Köz- igazgatási	Erdő- (e-ből)	Az erdőterület megoszlása									A fásítás területe (e-ből)	
				terület			Eg	EEg	Ág	OVH	Eá	Öá		Tsz
		a	b	c	d	e	f	g	h	i	j	k		l
1.	Böhönye (108, 201)	2 991	298	286		8			—	294	4			2
2.	Csákány	1 608	328	257		—			—	257	71			1
3.	Főnyed	577	15	—		—			2	2	13			—
4.	Gadány	2 154	616	514		2				516	100			16
5.	Mareali (102)	1 930	516	516		—				516	—			5
6.	Nagyszakácsi	2 137	150	12		9				21	129			2
7.	Nemesdéd	2 659	732	192		—				192	540			68
8.	Nemeskisfa- lud	283	5	—		—				—	5			—
9.	Nemesvid	1 767	233	6		—				6	227			2
10.	Sávoly	2 693	479	379		2				381	98			4
11.	Somogyσιμο- nyi	1 657	711	629		5				634	77			2
12.	Somogyzsitfa	2 720	754	704		—				704	50			2
13.	Szenyér	2 018	722	619		—				619	103			70
14.	Szőkedences	1 873	519	470		—				470	49			22
15.	Tapsony	3 159	592	465		1				466	126			107
16.	Varásló	1 276	335	260		7				267	68			21
17.	Vése (201, 202)	1 500	242	48		—				48	194			142

Sorsz.	Község és körzet megnevezése	Köz- igazgatási	Erdő- (c-ből)	Az erdőterület megosztása									A fásítás területe (c-ből)
				terület									
		Eg	EEg	Ág	OVH	Eá	Öá	Tsz	Eb	E	n		
a	b	c	d	e	f	g	h	i	j	k	l	m	n
	101. Tapso- nyi k. össze- sen	33 002	7247	5357		34		2	5393	1854			466
1.	Balatonberény	2 610	206	101		–		5	106	100			2
2.	Balatonfeny- ves	5 228	605	–		596		–	596	–		9	182
3.	Balaton- keresztúr	2 109	216	154		–		–	154	62			2
4.	Balatonmária- fürdő	2 670	–	–		–		–	–	–			
5.	Balatonszent- györgy	2 380	528	431		–		2	433	95			
6.	Balatonújlak	1 082	157	86		–		–	86	71			11
7.	Bize	591	175	135		–		–	135	40			4
8.	Boronka	1 397	100	50		3		–	53	47			
9.	Csömend	867	163	141		–		–	141	22			10
10.	Hollád	820	39	–		–		–	–	39			21
11.	Horvátkút	526	19	–		–		–	–	19			–
12.	Kéthely	4 900	1261	752		351		–	1103	158			121
13.	Libickozma	2 297	697	147		–		–	147	550			–
14.	Marcali (101)	5 803	2006	1802		19		–	1821	185			23

hektár

hektár

Sorsz.	Község és körzet megnevezése	Köz- igazgatási	Erdő- (c-ből)	Az erdőterület megoszlása									A fásítás területe (c-ből)
				terület									
		Eg	EEg	Ág	OVH	Eá	Öá	Tsz	Eb	E			
a	b	c	d	e	f	g	h	i	j	k	l	m	n
15.	Nagybajom (108)	429	117	117		–			117	–			4
16.	Pusztakovácsi (107)	2 300	292	106		–			106	186			38
17.	Somogyfajsz	1 826	565	494		3			497	68			11
18.	Somogysám- son	2 283	407	255					255	152			1
19.	Somogyszent- pál	2 805	68	50					50	18			2
20.	Szegeerdő	539	145	120					120	25			
21.	Táska	2 604	489	–		418		–	418	71			
22.	Tikos	337	18	–		–		–	–	18			
23.	Vörs	2 251	299	203		–		15	218	81			
	102. Marcali k. összesen	48 654	8572	5144		1390		22	6556	2007		9	432
1.	Balatonboglár	2 460	16	–		9		3	12	–		4	9
2.	Balatonlelle	3 497	197	126		1		–	127	70			2
3.	Fonyód	5 272	254	–		183		20	203	51			22
4.	Gamás (106, 107)	1 830	1052	770		–		1	771	281			–
5.	Gyugy	1 597	663	553		–		–	553	110			8
6.	Hács	2 128	556	470		2		–	472	84			–
7.	Karád (106)	5 500	839	534		–		–	534	305			40

Sorsz.	Község és körzet megnevezése	Köz- igazgatási	Erdő- (c-ből)	Az erdőterület megoszlása									A fá- sítás területe (c-ből)
				Eg	EEg	Ág	OVH	Eá	Öá	Tsz	Eb	E	
		terület											
a	b	c	d	e	f	g	h	i	j	k	l	m	n
8.	Kisberény	746	151	135		—		—	135	16			—
9.	Látrány (104)	2 000	244	137		5		—	142	102			7
10.	Lengyel- tóti	3 914	270	68		149		2	219	51			12
11.	Nagycepely	1 983	713	590		—		—	590	123			12
12.	Ordacsehi	2 262	54	—		—		16	16	38			15
13.	Somogybabód	1 024	105	—		—		—	—	105			2
14.	Somogytúr	3 566	1695	1321		50		—	1371	324			1
15.	Szőlősgyőrök	1 837	321	289		—		—	289	32			107
16.	Szőlőskislak	777	32	11		1		—	12	20			6
17.	Visz	602	48	—		35			35	13			
	103. Szőlős- győri k. ö.	40 995	7210	5004		435		42	5481	1725		4	243
1.	Balatonendréd	4 016	1497	1340					1340	157			81
2.	Balatonföld- vár	1 258	24	24					24				2
3.	Balatonöszöd	795	75							75			5
4.	Balatonszárszó	3 287	180	116					116	64			67
5.	Balatonszemes	4 319	331	306		2			308	23			2
6.	Bálványos	2 369	181	39		6			45	136			60
7.	Kereki	1 443	652	606					606	46			31
8.	Kőröshegy	2 171	490	176		4			180	310			2

hektár

Sorsz.	Község és körzet megnevezése	Köz-igazgatási terület	Erdő-(c-ből)	Az erdőterület megoszlása									A fásítás területe (c-ből)	
				Eg	EEg	Ág	OVH	Eá	Öá	Tsz	Eb	E		
		a	b	c	d	e	f	g	h	i	j	k		l
9.	Kötcese	1 952	194	24						24	170			—
10.	Látrány (103)	1 056	249	249						249				—
11.	Pusztaszemes	1 039	285	251						251	34			2
12.	Szólád	1 997	483	375						375	108			5
13.	Teleki	806	23								23			1
14.	Zamárdi	5 261	651	598						598	53			10
	104. Szántódi k. össz.	31 769	5315	4104		12				4116	1199			268
1.	Andocs	2 869	416	262		9				271	145			1
2.	Ádánd	2 930	62	—		3				3	59			53
3.	Balatonkiliti	4 193	418	263		—				263	155			52
4.	Balatonszabadi	6 930	111	—		13				13	98			5
5.	Bábonygyer	2 194	136	34		4				38	98			20
6.	Bedegkér	2 647	251	156						156	95			45
7.	Kapoly	2 237	584	417				83		500	84			32
8.	Kánya	1 451	88	29						29	59			28
9.	Lulla	1 040	50	—						—	50			7
10.	Nagyberény	2 311	361	308						308	53			3
11.	Nyim	976	239	195						195	44			55
12.	Ságvár	3 845	1671	1470						1470	201			162

Sorsz.	Község és körzet megnevezése	Köz- igazgatási	Erdő- (c-ből)	Az erdőterület megoszlása									A fásítás területe (c-ből)
				Eg	EEg	Ág	OVH	Eá	Öá	Tsz	Eb	E	
		terület											
a	b	c	d	e	f	g	h	i	j	k	l	m	n
13.	Sérsekszőlős	665	53	—					—	53			2
14.	Siófok	5 480	20	—		9			9	11			4
15.	Siójut	1 094	5	—		3			3	2			—
16.	Som	2 339	275	19		193			212	63			14
17.	Somogyegres	1 080	41	—		—			—	41			15
18.	Somogy megye-												
	gyes	1 563	59	—					—	59			16
19.	Tab	2 586	341	230					230	111			21
20.	Tengőd	3 440	1074	937				33	970	104			—
21.	Torvaj	1 143	130	83					83	47			8
22.	Zala	924	87	6					6	81			3
23.	Zics	1 501	2	—					—	2			26
	105. Tabi												
	körzet össz.	55 438	6474	4409		234		116	4759	1715			582
1.	Bonnya	1 462	231	72					72	159			—
2.	Ecseny	1 317	105	—					—	105			2
3.	Felsőmocsolád	1 625	193	75					75	118			3
4.	Fiad	1 491	773	771					771	2			17
5.	Gadács	384	5	—					—	5			—
6.	Gamás (103,												
	107)	1 830	415	415					415	—			3
7.	Igal	3 682	463	142		5			147	316			3

Sorsz.	Község és körzet megnevezése	Köz- igazgatási	Erdő- (c-ből)	Az erdőterület megoszlása									A fásítás területe (c-ből)	
				terület			Eg	EEg	Ág	OVH	Eá	Öá		Tsz
		a	b	c	d	e	f	g	h	i	j	k		l
8.	Karád (103)	1 196	452	452		—				452	—			4
9.	Kazsók	1 078	31	—		—				—	31			—
10.	Kára	537	113	94		—				94	19			—
11.	Kisbárapáti	2 872	1 088	869		29				898	190			38
12.	Magyaratád	1 902	41	31						31	10			—
13.	Miklósi	1 047	150	20						20	130			3
14.	Nágocs	2 227	224	142						142	82			85
15.	Ráksi	1 509	410	343						343	67			16
16.	Somodor	1 996	257	213						213	44			1
17.	Somogyacsa	2 447	752	598						598	154			20
18.	Somogy- dőröske	1 079	259	144		—				144	115			21
19.	Somogyszil	3 646	536	437		—				437	99			6
20.	Szentgáloskér	2 729	272	223		14				237	35			15
21.	Szorosad	648	213	171						171	42			1
22.	Törökkoppány	2 579	809	706						706	103			14
	106. Igali körz. össz.	39 283	7 792	5 918		48				5 966	1 826			252
1.	Bodrog	1 480	82			2				2	80			
2.	Buzsák	5 984	1 155	508		551				1 059	96			6
3.	Edde	2 052	394	293		30				323	71			4
4.	Gamás (103, 106)	1 827	290	284		6				290	—			—

Sorsz.	Község és körzet megnevezése	Közigaz- gatási	Erdő- (c-ből)	Az erdőterület megoszlása									A fásítás területe (c-ből)
				Eg	EEg	Ág	OVH	Eá	Öá	Tsz	Eb	E	
		terület											
a	b	c	d	e	f	g	h	i	j	k	l	m	n
5.	Magyaregres	1 407	279	228					228	51			—
6.	Mernye	2 592	452	326					326	126			24
7.	Nikla	2 335	236	66		17			83	153			48
8.	Osztopán	2 283	155	27					27	128			4
9.	Öreglak	2 072	137	89		3			92	45			42
10.	Pamuk	1 196	137	11		45			56	81			36
11.	Polány	1 287	75							75			33
12.	Pusztakovácsi (102)	2 039	391	218		164			382	9			—
13.	Somogyaszaló (213)	318	19	13					13	6			20
14.	Somogyeszte	2 171	353	264		6		3	273	80			14
15.	Somogyjád	2 507	133	—		9			9	124			—
16.	Somogyvámos	2 502	231	161		3			164	67			60
17.	Somogyvár	4 103	1284	1096				4	1100	184			13
18.	Várda	1 034	37							37			
	107. Somogy- vári k. össz.	39 189	5840	3584		836		7	4427	1413			304
1.	Böhönye (101 201)	3 000	321	1238					1238	83			81
2.	Csombárd	900	17							17			1
3.	Hetes	2 668	448	370		1			371	77			

Sorsz.	Község és körzet megnevezése	Köz- igazgatási	Erdő- (c-ből)	Az erdőterület megoszlása									A fásítás területe (c-ből)
				Eg	EEg	Ág	OVH	Eá	Öá	Tsz	Eb	E	
		terület	e	f	g	h	i	j	k	l	m	n	
a	b	c	d	e	f	g	h	i	j	k	l	m	n
4.	Hosszúvíz	710	290	153				153		137			2
5.	Jákó	1 669	234	88		32			120	114			—
6.	Juta	1 917	118	—						118			1
7.	Keleviz	490	17							17			11
8.	Kisasszond	787	86							86			—
9.	Kisbajom	1 368	176			17			17	159			—
10.	Kiskorpád	1 700	166	57		18			75	91			—
11.	Kutas	3 627	693	514		24			538	155			82
12.	Mesztegnyő	4 473	2 378	2 272		2			2 274	104			67
13.	Mezőesokonya	3 071	442	263					273	169			104
14.	Nagybajom (102)	11 000	3 221	2 236		32			2 268	953			277
15.	Somogyárd	3 639	460	334		7			341	119			4
16.	Újvárfalva	1 223	505	363					363	142			1
	108. Nagyba- jomi k. össz.	42 242	10 572	7 898		133			8 031	2 541			631
	101. Tapsonyi	33 002	7 247	5 357		34		2	5 393	1 854			466
	102. Marcali	48 654	8 572	5 144		1390		22	6 556	2 007		9	432
	103. Szőlős- györöki	40 995	7 210	5 004		435		42	5 481	1 725		4	243
	104. Szántódi	31 769	5 315	4 104		12		—	4 116	1 199		—	268
	105. Tabi	55 438	6 474	4 409		234		116	4 759	1 715		—	582
	106. Igali	39 283	7 792	5 918		48		—	5 966	1 826		—	252

Sorsz.	Község és körzet megnevezése	Köz- igazgatási	Erdő- (c-ből)	Az erdőterület megoszlása									A fásítás területe (c-ből)	
				Eg	EEg	Ág	OVH	Eá	Öá	Tsz	Eb	E		
		terület	e	f	g	h	i	j	k	l	m	n		
a	b	c	d	e	f	g	h	i	j	k	l	m	n	
	107. Somogy- vári	39 189	5 840	3 584		836		7	4 427	1 413			–	304
	108. Nagy- bajomi	42 242	10 572	7 898		133		–	8 031	2 541			–	631
	Zamárdi Ef össz.	330 572	59 022	41 418		3122		189	44 729	14 280			13	3178
	<i>Osztott köz- ségek összesít- ett sora</i>													
	Gamás (103, 106, 107)	5 487	1 757	1 469		6		1	1 476	281				3
	Karád (103, 106)	6 696	1 291	986		–		–	986	305				44
	Látrány (103, 104)	3 056	493	386		5		–	391	102				7
	Marcali (101, 102)	7 733	2 522	2 318		19		–	2 337	185				28
	Nagybajom (102, 108)	11 429	3 338	2 353		32		–	2 385	953				281
	Pusztakovácsi (102, 107)	4 339	683	324		164		–	488	195				38

18. Kaposvári Állami Erdőrendezőség Kaposvári Erdőfelügyelősége

hektár

Sorszám	Község és körzet megnevezése	Köz-igazgatási terület	Erdő-(c-ből)	Az erdőterület megoszlása									A fásítás területe (c-ből)
				Eg	EEg	Ág	OVH	Eá	Öá	Tsz	Ed	E	
		a	b	c	d	e	f	g	h	i	j	k	l
1.	Beleg	1 799	441	381		10		—	391	50			62
2.	Bolhás (202)	1 144	298	121		27		—	148	150			98
3.	Böhönye (101, 108)	384	384	375		9		—	384	—			14
4.	Nagyatád (206)	2 053	162	162		—		—	162	—			—
5.	Nagykorpád	3 346	833	437		42		3	482	351			266
6.	Ötvöskonyi	2 769	515	278		160		—	438	77			91
7.	Segesd	7 345	2591	2178		22		—	2200	391			367
8.	Somogyiszob (202)	2 446	690	271		88		—	359	331			163
9.	Szabás	1 810	171	71		28		—	99	72			52
10.	Vése (101, 202)	2 500	577	386		191		—	577	—			184
	201. Segesdi körzet össz.	25 596	6662	4660		577		3	5240	1422			1297
1.	Berzence (204)	1 377	372			372			372				
2.	Bolhás (201)	2 000	877			877			877				
3.	Csurgó (203, 204)	564	159			159			159				

hektár

Sorszám	Község és körzet megnevezése	Köz-igazgatási terület	Erdő-(c-ből)	Az erdőterület megoszlása									A fásítás területe (c-ből)	
				Eg	EEg	Ág	OVH	Eá	Öá	Tsz	Eb	E		
		a	b	c	d	e	f	g	h	i	j	k		l
4.	Iharos (203)	1 800	924		924					924				
5.	Iharos-berény (203)	2 000	970		970					970				
6.	Inke (203)	4 000	1 075		1 075					1 075				
7.	Somogyesicsó (204)	619	187		187					187				
8.	Somogyszob (201)	2 340	1 729		1 729					1 729				
9.	Somogyudvarhely (204)	1 216	629		629					629				
10.	Szenta (204)	6 000	5 179		5 179					5 179				
11.	Tarany (204)	1 313	918		918					918				
12.	Vése (101, 201)	336	110		110					110				
	202. Kaszópusztai k. ö.	23 565	13 129		13 129					13 129				
1.	Csurgó (202, 204)	10	5	5		–	–	–	5	–				–
2.	Csurgónagymarton	1 482	813	492		–	–	–	492	321				6

hektár

Sorszám	Község és körzet megnevezése	Köz- igazgatási	Erdő- (c-ből)	Az erdőterület megoszlása									A fásítás területe (c-ből)
				Eg	EEg	Ág	OVH	Eá	Öá	Tsz	Eb	E	
		terület											
a	b	c	d	e	f	g	h	i	j	k	l	m	n
3.	Gyékényes (204)	377	173	171		—	—	2	173				—
4.	Iharos (202)	1 005	463	348		—	—	—	348	115			249
5.	Iharos- berény (202)	3 165	1 496	1278		16	—	—	1 294	202			92
6.	Inke (202)	1 565	771	172		—	—	—	172	599			229
7.	Órtilos	1 965	620	469		—	10	27	506	114			219
8.	Pogány- szentpéter	1 317	293	254		1	—	—	255	38			67
9.	Porrog	1 414	525	274		—	—	—	274	251			5
10.	Porrogszent- király	1 369	342	87		—	—	—	87	255			10
11.	Porrogszentpál	354	55	4		—	—	—	4	51			5
12.	Somogy- bükkösd	1 180	203	56		—	—	—	56	147			14
13.	Zákány	1 581	446	337		—	30	—	367	79			16
	203. Iharosi körzet össz.	16 784	6 205	3947		17	40	29	4 033	2172			912
1.	Berzence (202)	4 000	193	2					2	191			478
2.	Bélavár	2 251	918	695					695	223			95

hektár

Sorszám	Község és körzet megnevezése	Köz- igazgatási	Erdő- (c-ből)	Az erdőterület megoszlása									A fásítás területe (c-ből)
				terület									
		Eg	EEg	Ág	OVH	Eá	Öá	Tsz	Eb	E			
a	b	c	d	e	f	g	h	i	j	k	l	m	n
3.	Csurgó (202, 203)	5 390	947	217		2			219	728			95
4.	Gyékényes (203)	3 000	787	476		—			476	311			85
5.	Háromfa (206)	3 955	456	456		—			456	—			—
6.	Heresznye	990	150	—		—			—	150			49
7.	Somogy- csicsó (202)	600	150	—		9			9	141			46
8.	Somogy- udvarhely (202)	3 000	893	545		—			545	348			216
9.	Szenta (202)	814	276	—		32			32	244			61
10.	Tarany (202)	4 000	975	858		25			883	92			182
11.	Vízvár	3 272	1310	986		—	10		996	314			67
	204. Berzencei k. össz.	31 272	7055	4235		68	10		4313	2742			1374
1.	Babócsa	3 099	519	158		1	—	—	159	360			45
2.	Barcs	8 089	2979	2487		72	16	13	2588	391			241
3.	Bolhó	2 510	270	70		—	6	—	76	194			134

hektár

Sorszám	Község és körzet megnevezése	Köz- igazgatási	Erdő- (c-ből)	Az erdőterület megoszlása								A fásít- ás te- rület (c-ből)		
				terület		Eg	EEg	Ag	OVH	Eá	Öá		Tsz	Eb
		a	b	c	d	e	f	g	h	i	j	k	l	m
4.	Csokonya- visonta	8 105	2374	908		117	—	—	1025	1349				482
5.	Darány	2 809	1292	208		—	—	—	208	1084				42
6.	Dráva- gárdony	627	29	—		—	—	—	—	29				49
7.	Drávaszentés	654	73	—		—	—	—	—	73				91
8.	Drávatamási	845	415	203		—	—	—	203	212				29
9.	Istvándi (207)	2 032	910	288		—	—	—	288	622				13
10.	Kastélyos- dombó	1 309	127	47		—	—	—	47	80				84
11.	Komlósd	750	96	—		—	—	—	—	96				29
12.	Péterhida	1 166	98	—		—	—	—	—	98				95
13.	Rinyaújnép	834	168	33		—	—	—	33	135				32
14.	Somogyaracs	778	91	8		—	—	—	8	83				66
15.	Somogytarnóc	3 523	1 022	933		60	—	—	993	29				228
16.	Szulok	2 789	287	41		8	—	—	49	238				157
	205. Közép- rigóci k. össz.	39 919	10 750	5384		258	22	13	5677	5073				1817
1.	Bakháza	589	96	16		—	—	—	16	80				15
2.	Görgeteg	1 924	529	22		25	—	—	47	482				53

Sorszám	Község és körzet megnevezése	Köz- igazgatási	Erdő- (c-ből)	Az erdőterület megoszlása									A fásít- ás te- rület (c-ből)
				terület									
		Eg	EEg	Ág	OVH	Eá	Öá	Tsz	Eb	E	n		
a	b	c	d	e	f	g	h	i	j	k	l	m	n
3.	Háromfa (204)	251	251	4		—			4	247			153
4.	Kuntelep	1 429	432	62		67			129	303			41
5.	Lábod	6 652	2 232	1585		98			1683	549			773
6.	Mike	3 240	846	417		1			418	428			127
7.	Nagyatád (201)	5 000	1 255	914		69			983	272			291
8.	Rinyabesenyő (207)	2 000	970	816		41			857	113			139
9.	Rinyaszent- király	3 041	1 034	769		24			793	241			149
10.	Rinyaújlak	2 449	522	294		43			337	185			96
	206. Lábodi k. össz.	26 575	8 167	4899		368			5267	2900			1837
1.	Hedrehely (209)	2 000	145	132		13			145	—			—
2.	Hencse	710	103	73		5			78	25			19
3.	Homok- szentgyörgy	4 960	1 707	1410		46			1456	251			224
4.	Istvándi (205)	1 000	517	517		—			517	—			—
5.	Kálmánca	4 890	1 610	1282		23			1305	305			224

hektár

Sorszám	Község és körzet megnevezése	Köz-igazgatási terület	Erdő-(e-ből)	Az erdőterület megoszlása									A fásítás területe (e-ből)	
				Eg	EEg	Ág	OVH	Eá	Öá	Tsz	Eb	E		
		a	b	c	d	e	f	g	h	i	j	k		l
6.	Kőkút	2 023	819	542		–				542	277			124
7.	Lad	2 235	423	264		6				270	153			337
8.	Patosfa	1 507	307	134		–				134	173			42
9.	Rinyabasenyő (206)	862	829	829		–				829	–			–
	207. Ladi al-körzet össz.	20 187	6460	5183		93				5276	1184			970
1.	Somogyhatvan	1 350	208	136						136	72			76
2.	Vásárosbéc (210)	2 400	678	414						414	264			40
	208. Ladi al-körzet össz.	3 750	886	550						550	336			116
	Ladi körzet össz.	23 937	7346	5733		93				5826	1520			1086
1.	Bárdudvarnok	4 864	771	447		47				494	277			67
2.	Csököly	2 984	490	–		–				–	490			34
3.	Gige	1 318	110	–		–				–	110			137

hektár

Sorszám	Község és körzet megnevezése	Köz-igazgatási terület	Erdő-(c-ből)	Az erdőterület megoszlása									A fásítás területe (c-ből)	
				Eg	EEg	Ág	OVH	Eá	Öá	Tsz	Eb	E		
		a	b	c	d	e	f	g	h	i	j	k		l
4.	Hedrehely (207)	561	231	60		–				60	171			54
5.	Kadarkút	3 957	808	269		26				295	513			127
6.	Kaposfő	2 728	336	–		–				–	336			45
7.	Patca	501	202	186						186	16			23
8.	Rinyakovácsi	1 111	359	257						257	102			118
9.	Szena (211)	2 000	1238	1038						1038	200			84
10.	Szilvás-szentmárton	706	190	80						80	110			25
11.	Visnye	2 432	451	246						246	205			31
12.	Zselickisfalud (211)	609	551	366						366	185			49
	209. Lipótfai alk. össz.	23 771	5737	2949		73				3022	2715			794
1.	Magyarlukafa	1 298	676	618						618	58			34
2.	Somogyhárs-ágy (212)	221	221	79						79	142			55
3.	Vásárosbéc (208)	64	30	30						30	–			4
	210. Lipótfai alk. össz.	1 583	927	727						727	200			93

hektár

Sorszám	Község és körzet névnevezése	Köz- igazgatási	Erdő- (c-ből)	Az erdőterület megoszlása									A fásítás területe (c-ből)	
				terület	Eg	EEg	Ág	OVH	Eá	Öá	Tsz	Eb		E
		a	b		c	d	e	f	g	h	i	j		k
	Lipótfai k. össz.	25 354	6664	3676		73				3749	2915			887
1.	Bószénfa (214)	1 300	614	379		235				614	—			87
2.	Szena (209)	704	81	81		—				81	—			—
3.	Töröcske	2 367	1825	1718		—				1718	107			77
4.	Zselickis- falud (209)	2 000	1260	1260		—				1260	—			—
5.	Zselickislak	1 196	596	426		—				426	170			6
6.	Zelicszentpál	1 042	460	336		—				336	124			24
	211. Kardos- fai alk. össz.	8 609	4836	4200		235				4435	401			194
1.	Boldogasz- zonyfa	1 672	242	39		25			2	66	176			31
2.	Somogyhárs- ág (210)	2 373	802	782		20			—	802	—			—
	212. Kardosfai alk. össz.	4 045	1044	821		45			2	868	176			31
	Kardosfai k. össz.	12 654	5880	5021		280			2	5303	577			225

Sorszám	Község és körzet megnevezése	Köz- igazgatási	Erdő- (c-ből)	Az erdőterület megoszlása									A fásítás területe (c-ből)	
				terület										
		a	b	c	d	Eg	EEg	Ág	OVH	Eá	Öá	Tsz	Eb	E
1.	Attala	2 063	82	82	—	—	—	—	—	82	—	—	—	5
2.	Baté	1 014	34	—	—	—	—	—	—	—	34	—	—	21
3.	Büssü	1 852	145	59	—	—	—	—	—	59	86	—	—	31
4.	Cserénfa (214)	388	213	213	—	—	—	—	—	213	—	—	—	—
5.	Csoma	843	79	37	—	—	—	—	—	37	42	—	—	12
6.	Fonó	1 000	142	116	—	—	—	—	—	116	26	—	—	15
7.	Gölle	4 605	46	—	—	1	—	—	—	1	45	—	—	50
8.	Kaposfüred	1 968	215	148	—	—	—	—	—	148	67	—	—	41
9.	Kaposmérő	1 401	54	—	—	—	—	—	—	—	54	—	—	12
10.	Kapospula	2 197	130	126	—	2	—	—	—	128	2	—	—	4
11.	Kaposszerda- hely	885	217	141	—	—	—	—	—	141	76	—	—	18
12.	Kaposújlak	893	130	46	—	—	—	—	8	54	76	—	—	16
13.	Kaposvár	4 398	679	346	—	3	—	—	—	349	330	—	—	34
14.	Kercseliget	1 945	499	373	—	—	—	—	—	373	126	—	—	90
15.	Kisgyalán	783	12	—	—	—	—	—	—	—	12	—	—	13
16.	Mozsdós	1 909	420	333	—	2	—	—	—	335	85	—	—	21
17.	Nagyberki	2 173	536	405	—	—	—	—	—	405	131	—	—	34
18.	Orci	1 049	70	49	—	—	—	—	—	49	21	—	—	17
19.	Patalom	411	70	67	—	—	—	—	—	67	3	—	—	24
20.	Sántos (214)	600	277	260	—	—	—	—	17	277	—	—	—	39
21.	Somogyaszaló (107)	2 000	302	240	—	—	—	—	—	240	62	—	—	15
22.	Szabadi	827	84	70	—	—	—	—	—	70	14	—	—	27

hektár

Sorszám	Község és körzet megnevezése	Köz-igazgatási terület	Erdő-(c-ből)	Az erdőterület megoszlása									A fásítás területe (c-ből)	
				Eg	EEg	Ág	OVH	Eá	Óá	Tsz	Eb	E		
		a	b	c	d	e	f	g	h	i	j	k		l
23.	Taszár	1 631	41	18					–	18	23			8
24.	Toponár	4 142	271	198		10			28	236	35			47
25.	Zimány	1 459	5	–		–			–	–	5			6
	213. Kaposvári k. össz.	42 436	4753	3327		18			53	3398	1355			600
1.	Bószénfa (211)	1 245	315	307						307	7		1	65
2.	Cserénfa (213)	1 400	1007	882						882	125			60
3.	Gálosfa	1 973	836	673					22	695	141			63
4.	Hajmás	1 116	581	499					–	499	82			29
5.	Kaposgyarmat	1 095	796	752					–	752	44			52
6.	Kaposhomok	1 154	565	516					–	516	49			8
7.	Kaposkeresztúr	1 989	555	348		4			–	352	203			34
8.	Sántos (213)	518	124	84		–			–	84	40			–
9.	Simonfa	1 092	321	–		–			–	–	321			12
10.	Szentbalázs	1 207	758	711		–			–	711	47			12
	214. Szentbalázi k. össz.	12 789	5858	4772		4			22	4798	1059		1	335

hektár

Sorszám	Község és körzet megnevezése	Köz-igazgatási terület	Erdő-(c-ből)	Az erdőterület megoszlása									A fásítás területe (c-ből)	
				Eg	EEg	Ág	OVH	Eá	Öá	Tsz	Eb	E		
		a	b	c	d	e	f	g	h	i	j	k		l
	Baranya megye													
	208. Ladi	3 750	886	550	–	–	–	–	–	550	336			116
	210. Lipótfai	1 583	927	727	–	–	–	–	–	727	200			93
	212. Kardosfai	4 045	1 044	821	–	45	–	–	2	686	176			31
	Baranya megye össz.	9 378	2 857	2 098	–	45	–	–	2	2 145	712			240
	Somogy megye													
	201. Segesdi	25 596	6 662	4 660	–	577	–	–	8	5 240	1 422			1 297
	202. Kaszópusztai	23 565	13 129	–	13 129	–	–	–	–	13 129	–			–
	203. Iharosi	16 784	6 205	3 947	–	17	40	–	29	4 033	2 172			912
	204. Berzencei	31 272	7 055	4 235	–	68	10	–	–	4 313	2 742			1 374
	205. Középrigóci	39 919	10 750	5 384	–	258	22	–	13	5 677	5 073			1 817
	206. Lábodi	26 575	8 167	4 899	–	368	–	–	–	5 267	2 900			1 837
	207. Ladi	20 187	6 460	5 183	–	93	–	–	–	5 276	1 184			970
	209. Lipótfai	23 771	5 737	2 949	–	73	–	–	–	3 022	2 715			794
	211. Kardosfai	8 609	4 836	4 200	–	235	–	–	–	4 435	401			194
	213. Kaposvári	42 436	4 753	3 327	–	18	–	–	53	3 398	1 355			600
	214. Szentbalázi	12 789	5 858	4 772	–	4	–	–	22	4 798	1 059	1		335

hektár

Sorszám	Község és körzet megnevezése	Köz-igazgatási terület	Erdő-(c-ből)	Az erdőterület megoszlása									A fásítás területe (c-ből)	
				Eg	EEg	Ág	OVH	Eá	Óá	Tsz	Eb	E		
		a	b	c	d	e	f	g	h	i	j	k		l
	Somogy megye össz.	271 494	79 612	43 556	13 129	1711	72	120	58 588	21 023			1	10 130
	Kaposvári Ef	280 872	82 469	45 654	13 129	1756	72	122	60 733	21 735			1	10 370
	<i>Osztott községek összesített sora</i>													
	Berzence (202, 204)	5 377	565	2	372				374	191				478
	Bolhás (201, 202)	3 144	1 175	121	877	27			1 025	150				98
	Bószénfa (211, 214)	2 545	929	686	—	235			921	7		1		152
	Cserénfa (213, 214)	1 788	1 220	1 095	—				1 095	125				60
	Csurgó (202, 203, 204)	5 964	1 111	222	159	2			383	728				95
	Gyékényes (203, 204)	3 377	960	647	—			2	649	311				85
	Háromfa (204, 206)	4 206	707	460	—			—	460	247				153
	Hedrehely (207, 209)	2 561	376	192	—	13		—	205	171				54

hektár

Sorszám	Község és körzet megnevezése	Köz-igazgatási terület	Erdő-(c-ből)	Az erdőterület megoszlása									A fásítás területe (c-ből)	
				Eg	EEg	Ág	OVH	Eá	Öá	Tsz	Eb	E		
		a	b	c	d	e	f	g	h	i	j	k	l	m
	Iharos (202, 203)	2805	1387	348	924				–	1272	115			249
	Iharosberény (202, 203)	5165	2466	1278	970	16			–	2264	202			92
	Inke (202, 203)	5565	1846	172	1075				–	1247	599			299
	Istvándi (205, 207)	3032	1427	805	–				–	805	622			13
	Nagyatád (201, 206)	7053	1417	1076	–	69			–	1145	272			291
	Rinyabesenyő (206, 207)	2862	1799	1645	–	41			–	1686	113			139
	Sántos (213, 214)	1118	401	344	–				17	361	40			39
	Somogyecsicsó (202, 204)	1219	337	–	187	9			–	196	141			46
	Somogyhárs-ág (210, 212)	2594	1023	861	–	20			–	881	142			55
	Somogyszob (201, 202)	4786	2419	271	1729	88			–	2088	331			163
	Somogyudvarhely (202, 204)	4216	1522	545	629	–			–	1174	348			216
	Szena (209, 211)	2704	1319	1119	–	–				1119	200			84

hektár

Sorszám	Község és körzet megnevezése	Köz- igazgatási terület	Erdő- (c-ből)	Az erdőterület megoszlása									A fásítás területe (c-ből)	
				Eg	EEg	Ág	OVH	Eá	Öá	Tsz	Eb	E		
				e	f	g	h	i	j	k	l	m		n
a	b	c	d	e	f	g	h	i	j	k	l	m	n	
	Szenta (202, 204)	6 814	5 455	–	5 179	32				5 211	244			61
	Tarany (202, 204)	5 313	1 893	858	918	25				1 801	92			182
	Vásárosbéc (208, 210)	2 464	708	444	–	–				444	264			44
	Zselickisfalud (209, 211) Zamárdi Ef	2 609	1 811	1 626	–	–				1 626	185			49
	Somogy megye	330 572	59 022	41 418	–	3122	–	189	44 729	14 280			13	3 178
	Zamárdi Ef összesen	330 572	59 022	41 418	–	3122	–	189	44 729	14 280			13	3 178
	Kaposvári Ef													
	Baranya megye	9 378	2 857	2 098	–	45	–	2	2 145	712			–	240
	Somogy megye	271 503	79 612	43 556	13 129	1711	72	120	58 588	21 023			1	10 130
	Kaposvári Ef össz.	280 881	82 469	45 654	13 129	1756	72	122	60 733	21 735			1	10 370
	Kaposvári ÁLLER össz.	611 453	141 491	87 072	13 129	4878	72	311	105 462	36 015			14	

m szám	Község és körzet megnevezése	Köz- igazgatási	Erdő- (c-ből)	Az erdőterület megoszlása									A fásítás területe (c-ből)	
		terület		Eg	EEg	Ág	OVH	Eá	Őá	Tsz	Eb	E		
		c	d	e	f	g	h	i	j	k	l	m	n	
	Kaposvári ÁLLER me- gyei összesítő													
	Baranya megye	9 378	2 857	2 098	—	45	—	2	2 145	712		—	240	
	Somogy megye	602 075	138 634	84 974	13 129	4833	72	309	103 317	35 303		14	13 308	
	Kaposvári ÁLLER ö.	611 453	141 491	87 072	13 129	4878	72	311	105 462	36 015		14	13 548	
	Kaposvári ÁLLER felü- gyelőségek kö- zötti osztott községek ösz- szesített sora													
	Böhönye (101, 108, 201)	6 375	2 003	1 899		17			1 916	87			97	
	Somogyaszaló (107, 213)	2 318	321	253	—	—	—	—	253	68			15	
	Vése (101, 201, 202)	4 336	929	434	110	191	—	—	735	194			326	

18. Pécsi Állami Erdőrendezőség Pécsi Erdőfelügyelősége

hektár

Sorsz.	Község és körzet megnevezése	Köz-igazgatási terület	Erdő-(c-ből)	Az erdőterület megoszlása									A fásítás területe (c-ből)	
				Eg	EEg	Ág	OVH	Eá	Öá	Tsz	Eb	E		
		a	b	c	d	e	f	g	h	i	j	k	l	m
1.	Bakóca	2217	1552	1306					4	1310	242			50
2.	Baranyajenő	1557	733	575						575	158			23
3.	Baranyaszentgyörgy	730	206	23						23	183			30
4.	Csikóstöttös	1782	103			14			3	17	86			156
5.	Felsőmind-szent	1118	223	25					8	33	190			27
6.	Godisa	534	39	8						8	31			17
7.	Gödrekeresztúr	2296	1148	528					1	529	619			91
8.	Gödreszentmárton	1694	212	212						212				99
9.	Gyümölcsény	638	204	5						5	199			50
10.	Jágónak	1589	190	55		2				57	133			52
11.	Kaposszekeső	2109	102						4	4	98			30
12.	Kán	1039	653	549		48				597	56			53
13.	Kisbeszterce	749	387	290						290	97			52
14.	Korpád	1010	818	733						733	85			
15.	Meződ	1042	345	291						291	54			
16.	Palé	212	54	39						39	15			
17.	Sásd	1343	311	216						216	95			32
18.	Szágy	937	497	343						343	154			53

Sorsz.	Község és körzet megnevezése	Köz- igazgatási	Erdő- (c-ből)	Az erdőterület megoszlása									A fásítás területe (c-ből)	
				Eg	EEg	Ág	OVH	Eá	Öá	Tsz	Eb	E		
		terület	e	f	g	h	i	j	k	l	m	n		
a	b	c	d	e	f	g	h	i	j	k	l	m	n	
19.	Szentkatalin (102)	80	76	76						76				10
20.	Tarrós	524	129								129			51
21.	Tormás	1 320	349	48						48	301			56
22.	Vásárosdombó	1 177	113			1			1	3	110			25
23.	Vázsnok	489	66								66			
	101. Sásdi körzet össz.	26 186	8510	5322		65			22	5409	3101			957
1.	Abaliget	1 607	919	802		18				820	99			52
2.	Bakonya	1 503	743	633						633	110			
3.	Bános	789	388	355						355	33			10
4.	Bicsérd	1 962	58	38		2			5	45	13			13
5.	Boda	1 542	453	283		1				284	169			3
6.	Bodolyabér (107)	147	143	143						143				
7.	Bükkösd	2 514	855	580		27				607	248			2
8.	Cserdi	646	87								87			2
9.	Cserkút (107)	827	215	47						47	168			
10.	Csonkamind- szent	556	77	9					35	44	33			2
11.	Dinnyeberki	857	314	242						242	72			
12.	Gorica	493	335	322						322	13			

hektár

Sorsz.	Község és körzet megnevezése	Közigazga- tási	Erdő- (c-ből)	Az erdőterület megoszlása									A fásítás területe (c-ből)
				Eg	EEg	Ág	OVH	Eá	Öá	Tsz	Eb	E	
		terület		e	f	g	h	i	j	k	l	m	n
a	b	c	d	e	f	g	h	i	j	k	l	m	n
13.	Helesfa	992	157	117					117	40			1
14.	Hetvehely	1 101	664	549		74			623	41			68
15.	Husztót	671	367	325					325	42			17
16.	Kacsóta	947	54	9					9	45			
17.	Karácodfa	296	19							19			
18.	Kishajmás	754	208	136					136	72			28
19.	Kovácsszénája	659	196	70					70	126			19
20.	Kővágószőlős	1 815	868	760				8	768	100			
21.	Kővágótöttös	1 403	648	534					534	114			
22.	Mecsekrákos	460	174	153					153	21			15
23.	Mecsekszakál	300	26							26			10
24.	Okorvölgy	311	45	6		25			31	14			25
25.	Orfű	1 274	1055	1021					1021	34			20
26.	Szatina	414	53					8	8	45			27
27.	Szentkatalin (101)	955	178	23		70			93	85			3
28.	Szentlőrinc	2 777	239	86		20		19	125	114			7
29.	Tekeres (107)	362	36							36			10
30.	Zók	894	64							64			2
	102. Hetve- helyi körzet ö.	29 828	9638	7243		237		75	7555	2083			336

Sorsz.	Község és körzet megnevezése	Közigazga- tási	Erdő- (c-ből)	Az erdőterület megoszlása									A fásítás területe (c-ből)
				terület									
		Eg	EEg	Ág	OVH	Eá	Öá	Tsz	Eb	E	n		
a	b	c	d	e	f	g	h	i	j	k	l	m	n
1.	Almamellék	4 485	2206	2012		27			2039	167			5
2.	Almáskeresz- túr	1 303	469	273		104			377	92			9
3.	Basal	406	8							8			1
4.	Botykapeterd	1 743	453	384					384	69			1
5.	Csebény	379	15							15			
6.	Csertő	1 424	174	106					106	68			1
7.	Gyűrűfű	622	213	147					147	66			
8.	Horvátherte- lend	529	153	93					93	60			
9.	Ibafa	1 303	630	466					466	164			
10.	Mozsgó	2176	497	376		3			379	118			3
11.	Nagypeterd	1 158											3
12.	Nagyváty	1 269	416	315					315	101			47
13.	Nyugotszent- erzsébet	924	232	94					94	138			1
14.	Patapoklosi	1 252	95							95			8
15.	Somogyapáti	1 016	28	8					8	20			12
16.	Somogyviszló	1 265	145							145			8
17.	Szentlászló	1 399	66			14			14	52			3
18.	Szigetvár (104)	3 000	316	60				117	177	139			24
19.	Szulimán	1 554	230			39			39	191			1

Sorsz.	Község és körzet megnevezése	Közigazgatási terület	Erdő- (c-ből)	Az erdőterület megoszlása									A fásított terület (c-ből)	
				Eg	EEg	Ág	OVH	Eá	Öá	Tsz	Eb	E		
		a	b	c	d	e	f	g	h	i	j	k	l	m
	103. Szigetvári körzet ö.	27 207	6346	4334		187			117	4638	1708			217
1.	Bánfa	1 215	256	215						215	41			7
2.	Bogdása	2 099	1153	1092						1092	61			6
3.	Bűrüs	1 638	486	427		18				445	41			10
4.	Csányosró (106)	19	18	18						18				9
5.	Denesháza	4 161	1210	1136		23				1159	51			6
6.	Drávafok	2 386	362	78					73	151	211			14
7.	Drávaiványi	1 104	309	246						246	63			
8.	Drávakeresztúr	698	78	23						23	55			3
9.	Drávasztára	1 818	349	271				18		289	60			22
10.	Endrőc	1 127	211	209						209	2			6
11.	Felsőszentmárton	1 945	234					10		10	224			19
12.	Gyöngyfa	909	28			1				1	27			4
13.	Gyöngyösmellék	1 001	206	32					61	93	113			3
14.	Katádfa	448	16								16			9
15.	Kákics	1 495	571	528						528	43			38
16.	Kemse (106)	744	9								9			2

Sorsz.	Község és körzet megnevezése	Köz- igazgatási	Erdő- (c-ből)	Az erdőterület megoszlása									A fásítás területe (c-ből)
				Eg	EEg	Ág	OVH	Eá	Öá	Tsz	Eb	E	
		terület											
a	b	c	d	e	f	g	h	i	j	k	l	m	n
17.	Kétújfalu	1 624	177							177			7
18.	Királyegy- háza	2 300	60			5		1	6	54			27
19.	Kisdobsza	1 002	277	223					223	54			8
20.	Kistamási	444	9							9			36
21.	Markóc	580	38							38			2
22.	Marócsa	1 148	346	225				82	307	39			2
23.	Merenye	1 444	66	44					44	22			43
24.	Molvány	1 374	120	81		7			88	32			73
25.	Monosokor	211	10							10			—
26.	Nagydobsza	1 314	98							98			42
27.	Nemeske	1 060	89	1		68			69	20			21
28.	Okorág	980	13							13			8
29.	Pettend	601	191	171					171	20			38
30.	Révfalu	599	174	111			35		146	28			11
31.	Rózsafa	1 665	47							47			8
32.	Selye	2 504	657	460				138	598	59			19
33.	Sósvertike	666	46	24					24	22			—
34.	Sumony	1 972	150	105		2		24	131	19			19
35.	Szentdénes	1 207	19							19			16
36.	Szigetvár (103)	2 776	226	174					174	52			5
37.	Szörény	441	30							30			

hektár

Sorsz.	Község és körzet megnevezése	Köz- igazgatási	Erdő- (c-ből)	Az erdőterület megoszlása									A fásítás területe (c-ből)
				Eg	EEg	Ág	OVH	Eá	Öá	Tsz	Eb	E	
		terület		e	f	g	h	i	j	k	l	m	
a	b	c	d	e	f	g	h	i	j	k	l	m	n
38.	Teklafalu	1 679	428	394					394	34			4
39.	Tótszent- györgy	751	19							19			42
40.	Várad	796	306	280					280	26			7
41.	Zaláta	2 202	428	158			25	45	228	200			6
42.	Zádor	1 522	123	25				4	29	93			1
	104. Sellyei alk. össz.	55 669	9 642	6751		124	88	428	7391	2251			603
1.	Lakócsa	2 542	1 036	959					959	77			
2.	Potony	1 584	180	134					134	46			
3.	Szentbordás	753	157	115			20		135	22			
4.	Tótújfalu	1 305	406	249					249	157			
	105. Sellyei alk. össz.	6 184	1 779	1457			20		1477	302			
	Körzet összesen	61 853	11 421	8208		124	108	428	8868	2553			603
1.	Adorjás	809	174	126		28			154	20			18
2.	Alsószent- márton	1 368	67	38					38	29			5
3.	Babarszőlős	422	1							1			2
4.	Baksa	1 382	156	134					134	22			8

Sorsz.	Község és körzet megnevezése	Köz- igazgatási	Erdő- (c-ből)	Az erdőterület megoszlása									A fásítás területe (c-ből)
				Eg	EEg	Ág	OVH	Eá	Öá	Tsz	Eb	E	
		terület											
a	b	c	d	e	f	g	h	i	j	k	l	m	n
5.	Baranya- hidvég	841	285	251					251	34			5
6.	Beremend	4505	300	192		67			259	41			225
7.	Besence	957	436	406					406	30			
8.	Bisse	1851	552	432					432	120			2
9.	Bogád- mindszent	1133	18			13			13	5			33
10.	Cun	1843	272	109		105			214	58			21
11.	Csarnóti	532	40							40			1
12.	Csányoszró (104)	2806	845	690					690	155			6
13.	Diósviszló	1585	297	111					111	186			11
14.	Drávacsehi	748	46				6		6	40			11
15.	Drávacsepely	661	39							39			2
16.	Dráwapalko- nya	1023	174				11		11	163			6
17.	Dráwapiski	501	29							29			
18.	Dráva- szabolcs	1120	185	107			22		129	56			13
19.	Drávaszer- dahely	627	40							40			7
20.	Egyházas- haraszti	1100	96	34				1	35	61			6

hektár

Sorsz.	Község és körzet megnevezése	Köz- igazgatási	Erdő- (c-ből)	Az erdőterület megoszlása									A fásítás területe (c-ből)
				terület									
		Eg	EEg	Ág	OVH	Eá	Öá	Tsz	Eb	E	n		
a	b	c	d	e	f	g	h	i	j	k	l	m	n
21.	Garé	849	149	61		44			105	44			29
22.	Gerde	1274	50							50			3
23.	Gilvánfa	1564	714	669					669	45			72
24.	Gordisa	1083	59	27					27	32			9
25.	Göresöny	1847	144	72		18		1	91	53			11
26.	Harkány	1661	207	173		3			176	31			22
27.	Hegyszent- márton	1880	230			16		88	104	126			2
28.	Hirics	1466	277	135		97			232	45			3
29.	Ilcska	1526	10			2			2	8			12
30.	Ipacsfa	605	48	18					18	30			
31.	Ivánbattyán	607	111							111			
32.	Kásád	1329	30							30			8
33.	Kemse (104)	147	136	136					136				5
34.	Kémes	673	48	5					5	43			9
35.	Kisasszony- fa	876	42							42			3
36.	Kisdér	434	19							19			
37.	Kisharsány	1295	186	11		5			16	170			20
38.	Kisjakab- falva	672	135	40					40	95			
39.	Kisszent- márton	1495	327	230		68			298	29			10

Sorsz.	Község és körzet megnevezése	Köz- igazgatási	Erdő- (c-ből)	Az erdőterület megoszlása									A fásítás területe (c-ből)
				terület									
		Eg	EEg	Ág	OVH	Eá	Öá	Tsz	Eb	E	n		
a	b	c	d	e	f	g	h	i	j	k	l	m	n
40.	Kistapolea	551	1							1			1
41.	Kistótfalu	1 050	297	272					272	25			2
42.	Kórós	1 512	124			49			49	75			13
43.	Kovácsbuda	799	86							86			20
44.	Lapáncsa	426	7			3			3	4			9
45.	Luzsok	651	48	9					9	39			
46.	Magyarbóly	1 720	75			6			6	69			35
47.	Magyarmecske	1 170	60			6			6	54			1
48.	Magyartelek	711	15							15			8
49.	Matty	1 690	168	145		1			146	22			4
50.	Márfa	409	25							25			
51.	Máriagyűd	1 069	199	116				1	117	82			5
52.	Márok	1 592	25			8			8	17			14
53.	Nagycsány	568	117	59					59	58			6
54.	Nagyharsány	2 600	271	88		6			94	177			6
55.	Nagytótfalu	1 112	266	150		5		1	156	110			18
56.	Ócsárd	1 267	96	5		3		1	9	87			4
57.	Old	1 394	80	25					25	55			17
58.	Ózdfalu	823	50							50			
59.	Palkonya	1 011	263	42					42	221			5
60.	Páprád	1 211	608	578					578	30			4
61.	Pécsbagota	613	238	54					54	184			9
62.	Piskó	1 151	100	48					48	52			

hektár

Sorsz.	Község és körzet megnevezése	Köz- igazgatási	Erdő- (c-ből)	Az erdőterület megoszlása									A fásítás területe (c-ből)
				terület									
		Eg	EEg	Ág	OVH	Eá	Öá	Tsz	Eb	E			
a	b	c	d	e	f	g	h	i	j	k	l	m	n
63.	Rádfalva	1 273	85							85			88
64.	Regenye	612	72			1			1	71			
65.	Sámód	629	170	121					121	49			7
66.	Siklós	4 044	767	462		198			660	107			107
67.	Siklóbodony	440	14							14			
68.	Siklósnagyfalu	1 032	21							21			5
69.	Szabadszent- király	1 283	8							8			7
70.	Szaporca	972	129				12		12	117			
71.	Szava	1 267	86			59			59	27			5
72.	Szőke	652	81			21			21	60			2
73.	Tengeri	442	19							19			
74.	Terehegy	890	64							64			
75.	Tésenfa	829	127	94			7		101	26			5
76.	Téseny	1 210	67	9		11			20	47			2
77.	Turony	942	147	49		27			76	71			5
78.	Vajszló	1 772	492	349					349	143			10
79.	Vejti	977	164			15			15	149			20
80.	Velény	709	173	157					157	16			
81.	Villány	2 199	178					54	54	124			48
82.	Villánykövesd	751	267	123		11			134	133			8
	106. Vajszló k. össz.	95 122	13 324	7162		896	58	147	8263	5061			1019

Sorsz.	Község és körzet megnevezése	Köz- igazgatási	Erdő- (c-ből)	Az erdőterület megoszlása									A fásítás területe (c-ből)
				terület	Eg	EEg	Ág	OVH	Eá	Őá	Tsz	Eb	
		c	d										
a	b	c	d	e	f	g	h	i	j	k	l	m	n
1.	Aranyosga- dány	823	76			3			3	73			3
2.	Áta	335	39			38			38	1			2
3.	Barátur	504	172	117					117	55			3
4.	Belvárdgyula	1 730	77			25			25	52			87
5.	Birján	903	83			30			30	53			7
6.	Bodolyabér (102)	770	67			10		2	12	55			2
7.	Bogád	782	29							29			3
8.	Bosta	592	84	2					2	82			
9.	Cserkút (102)	41	41	41					41				
10.	Egerág	1 301	178							178			1
11.	Gyód	316	29							29			
12.	Hásságy	807	120							120			4
13.	Hird	658											
14.	Keszü	836	99			27			27	72			
15.	Kisherend	696	157	25		1			26	131			2
16.	Kiskassa	1 336	51			1			1	50			5
17.	Komló (110, 111)	5 410	2669	2425					2425	244			9
18.	Kovácsszénája (102)	127	127	127					127				
19.	Kozármisleny	1 755	193			80		2	82	111			4

hektár

Sorsz.	Község és körzet megnevezése	Köz- igazgatási	Erdő- (c-ből)	Az erdőterület megoszlása									A fásítás területe (c-ből)
				Eg	EEg	Ág	OVH	Eá	Öá	Tsz	Eb	E	
		terület											e
a	b	c	d	e	f	g	h	i	j	k	l	m	n
20.	Kökény	909	51			16			16	35			
21.	Lothárd	1 065	62			18			18	44			3
22.	Magyarhertele- lend	1 124	269	177					177	92			43
23.	Magyarsarlós	812	85							85			4
24.	Magyarszék	1 380	311	32		2			34	277			100
25.	Mecsekpölöske	730	177			2			2	175			20
26.	Nagykozár	1 192	112			30			30	82			
27.	Németi	613	36							36			
28.	Olasz	1 022	92			17			17	75			4
29.	Oroszló	609	67	47		20			67				30
30.	Pelérd	2 101	209	152		54			206	3			73
31.	Peterd	1 055	80			42			42	38			4
32.	Pécs	14 495	4 837	4 269		21		205	4 495	342			22
33.	Pécsdeveceser	478	31							31			
34.	Pécsudvard	844	36							36			
35.	Pogány	1 202	52							52			3
36.	Romonya	695	63							63			3
37.	Szalánta	1 096	52			13			13	39			14
38.	Szemely	947	79			22			22	57			3
39.	Szilvás	612	34							34			
40.	Szőkéd	962	44							44			4
41.	Tekeres (102)	32	32	32					32				

Sorsz.	Község és körzet megnevezése	Köz- igazgatási	Erdő- (c-ből)	Az erdőterület megoszlása									A fásítás területe (c-ből)
				Eg	EEg	Ág	OVH	Eá	Öá	Tsz	Eb	E	
		terület											
a	b	c	d	e	f	g	h	i	j	k	l	m	n
42.	Újpetre	1 652	183	38		6			44	139			7
43.	Vokány	1 707	306	45					45	261			17
	107. Pécsi körzet össz.	57 056	11 591	7529		478		209	8216	3375			486
1.	Apátvarasd	808	225	171		22			193	32			
2.	Babarc	1 905	116			84		8	92	24			15
3.	Berkesd	1 904	280			66			66	214			23
4.	Bezedek	1 136	13			1			1	12			4
5.	Bóly	2 514	226	104		13		5	122	104			21
6.	Borjád	1 565	363	329					329	34			3
7.	Ellend	781	63							63			9
8.	Erdősmárok	816	117			79			79	38			
9.	Erdősmecske	2 630	1 514	1318		125			1443	71			7
10.	Erzsébet	972	69			15			15	54			8
11.	Fazekasboda	706	180	46		18		1	65	115			7
12.	Feked	1 934	775	707				6	713	62			9
13.	Geresd	1 268	644	380		24		11	415	229			3
14.	Göresönydo- boka	948	30							30			7
15.	Hidas	2 054	260	182		5			187	73			3
16.	Hímesháza	1 758	250			81			81	169			5
17.	Ivándárda	776	18			16			16	2			3

hektár

Sorsz.	Község és körzet megnevezése	Köz- igazgatási	Erdő- (c-ből)	Az erdőterület megoszlása									A fásítás területe (c-ből)
				terület									
		Eg	EEg	Ág	OVH	Eá	Öá	Tsz	Eb	E			
a	b	c	d	e	f	g	h	i	j	k	l	m	n
18.	Kátoly	876	45							45			9
19.	Kékesd	810	52					3	3	49			4
20.	Kisbudmér	566	8							8			
21.	Kislippó	821	25			25				25			2
22.	Kisnyárad	904	122			69				69	53		1
23.	Kisújbánya (110)	50	50	50						50			
24.	Lányesók	2 523	221			180		4	184	37			10
25.	Lippó	1 445	16			2			2	14			4
26.	Liptód	1 502	416			253			253	163			7
27.	Lovászhetény	855	50			41		4	45	5			5
28.	Majs	3 211	402	35		191		3	229	173			46
29.	Maráza	970	119			12			12	107			
30.	Martonfa	571	28							28			1
31.	Máriakéménd	1 581	160			72			72	88			9
32.	Mecseknádasd	3 734	1 724	1405		97			1502	222			28
33.	Monyoród	705	45					1	1	54			6
34.	Nagybudmér	1 015	49	38					38	11			8
35.	Nagynyárad	4 197	258	9		138			147	111			84
36.	Nagypall	709	23			1		3	4	19			3
37.	Óbánya	748	616	576					576	40			
38.	Ófalu	978	273	67					67	206			
39.	Palotabozsók	2 012	25					2	2	23			11

Sorsz.	Község és körzet megnevezése	Köz- igazgatási	Erdő- (c-ből)	Az erdőterület megoszlása									A fásítás területe (c-ből)
				Eg	EEg	Ág	OVH	Eá	Öá	Tsz	Eb	E	
		terület											
a	b	c	d	e	f	g	h	i	j	k	l	m	n
40.	Pereked	675	37							37			4
41.	Pécsvárad	3 190	1 045	857		5			862	183			20
42.	Pócsa	804	80			61			61	19			6
43.	Pusztakisfalu	40	1							1			
44.	Püspöklak	1 261											
45.	Sárok	464	6							6			1
46.	Somberek	3 142	164			68		2	70	94			27
47.	Szajk	1 149	48							48			8
48.	Szebény	1 436	61					1	1	60			6
49.	Szederkény	1 431	90							90			29
50.	Szellő	602	63			5			5	58			8
51.	Székelyszabar	1 544	508	438				2	440	68			1
52.	Szilágy	1 200	118			39			39	79			1
53.	Szúr	780	50							50			
54.	Töttös	2 301	745	683		1			684	61			12
55.	Udvar	437											11
56.	Versend	1 410	108			25			25	83			6
57.	Véménd	3 188	966	722				3	725	241			6
58.	Zengővárkony	1 677	738	556				5	561	177			6
	108. Pécsvá- radi k. össz.	81 989	14 708	8673		1834		64	10 751	4137			517
1.	Máza (204)	426	426	426					426				

hektár

Sorsz.	Község és körzet megnevezése	Köz- igazgatási	Erdő- (c-ből)	Az erdőterület megoszlása									A fásítás területe (c-ből)
				Eg	EEg	Ág	OVH	Eá	Öá	Tsz	Eb	E	
		terület											
a	b	c	d	e	f	g	h	i	j	k	l	m	n
2.	Nagymányok (204)	60	60	60					60				
3.	Váralja (204)	857	857	854		3			857				
	109. Kárászi alk. össz.	1 343	1 343	1340		3			1343				
1.	Egyházasko- zár	2 441	682	558		18		1	577	105			29
2.	Hegyhátmaróc	752	37			15			15	22			
3.	Hosszúhetény	4 443	2 357	1870		15			1885	472			12
4.	Kárász (111)	754	216	109					109	107			5
5.	Kisújbánya (108)	396	174	156					156	18			
6.	Omló (107, 111)	755	488	488					488				3
7.	Magyaregregy (111)	2 307	1 173	824					824	349			103
8.	Szárász	598	46	2					2	44			20
9.	Szászvár	2 118	775	515				12	527	248			54
10.	Tófü	433	19	8				2	10	9			10
11.	Vékény	942	565	474					474	91			102
	110. Kárászi alk. össz.	15 939	6 532	5004		48		15	5067	1465			338

Sorsz.	Község és körzet megnevezése	Köz- igazgatási	Erdő- (c-ből)	Az erdőterület megoszlása									A fásítás területe (c-ből)
				Eg	EEg	Ág	OVH	Eá	Öá	Tsz	Eb	E	
		terület		e	f	g	h	i	j	k	l	m	n
a	b	c	d	e	f	g	h	i	j	k	l	m	n
	Körzet összesen	17 282	7 875	6344		51		15	6 410	1465			
1.	Alsómocsolád	1 293	193	123		12			135	58			29
2.	Ág	1 231	728	654		10			664	64			30
3.	Bikal	1 699	211			92			92	119			34
4.	Felsőegerszeg	612	186	90					90	96			26
5.	Gerényes	1 229	258	111		21			132	126			53
6.	Kárász (110)	47	47	40		7			47				100
7.	Kisvaszar	2 010	1 500	1451				12	1 463	37			22
8.	Komló(107,110)	1 249	1 249	1067					1 067	182			20
9.	Köblény	807	68			25			25	43			12
10.	Liget	1 207	325	40		75			115	210			32
11.	Magyaregregy (110)	369	369	353		16			369				
12.	Mágoes	4 244	798	433		106		8	547	251			12
13.	Mekényes	1 768	735	639				3	642	93			105
14.	Nagyhajmás	1 810	595	474		67		2	543	52			105
15.	Szalatnak	1 030	57	3		9		12	24	33			14
16.	Tékes	1 263	565	447					447	118			30
17.	Varga	836	244	28		29			57	187			10
	111. Kis- vaszari k. össz.	22 704	8 128	5953		469		37	6 459	1669			634

hektár

Sorsz.	Község és körzet megnevezése	Köz- igazgatási	Erdő- (c-ből)	Az erdőterület megoszlása									A fásítás területe (c-ből)
				terület									
		Eg	EEg	Ág	OVH	Eá	Öá	Tsz	Eb	E			
a	b	c	d	e	f	g	h	i	j	k	l	m	n
	Baranya megye												
	101. Sásdi	26 186	8 510	5 322		65		22	5 409	3 101			957
	102. Hetve- helyi	29 828	9 638	7 243		237		75	7 555	2 083			336
	103. Sziget- vári	27 207	6 346	4 334		187		117	4 638	1 708			127
	104. Sellyei alk.	55 669	9 642	6 751		124	88	428	7 391	2 251			603
	106. Vajszlói	95 122	13 324	7 162		896	58	147	8 263	5 061			1019
	107. Pécsi	57 056	11 591	7 529		478		209	8 216	3 375			486
	108. Pécs- várad	81 989	14 708	8 673		1834		64	10 571	4 137			517
	110. Kárászi alk.	15 939	6 532	5 004		48		15	5 067	1 465			338
	111. Kis- vaszari	22 704	8 128	5 953		469		37	6 459	1 669			634
	Baranya megye össz.	411 700	88 419	57 971		4338	146	1114	63 569	24 850			5017

Sorsz.	Község és körzet megnevezése	Köz- igazgatási	Erdő- (c-ből)	Az erdőterület megoszlása									A fásítás területe (c-ből)	
				terület										
		a	b	c	d	e	f	g	h	i	j	k	l	m
	Somogy megye 105. Sellyei alk.	6 184	1 779	1 457			20			1 477	302			
	Tolna megye 109. Kárászi alk.	1 343	1 343	1 340		3				1 343				
	Pécsi Ef összesen	419 227	91 541	60 768		4341	166	1114	66 389	25 152				5017
	<i>Osztott kö- ségek összesí- tett sora</i>													
	Bodolyabér (102, 107)	917	210	143		10		2	155	55				2
	Csányosró (104, 106)	2 825	863	708					708	155				15
	Cserkút (102, 107)	868	256	88					88	168				
	Kárász (110, 111)	801	263	149		7			156	107				105
	Kemse (104, 106)	891	145	136					136	9				7

hektár

hektár

Sorsz.	Község és körzet megnevezése	Köz- igazgatási	Erdő- (c-ből)	Az erdőterület megoszlása									A fásítás területe (c-ből)
				Eg	EEg	Ág	OVH	Eá	Öá	Tsz	Eb	E	
		terület		e	f	g	h	i	j	k	l	m	
a	b	c	d	e	f	g	h	i	j	k	l	m	n
	Kisújbánya (108, 110)	446	224	206					206	18			
	Komló (107, 110, 111)	7 414	4 406	3 980					3 980	426			212
	Kovácsszénája (102, 107)	786	323	197					197	126			19
	Magyaregregy (110, 111)	2 676	1 542	1 177		16			1 193	349			103
	Szentkatalin (101, 102)	1 035	254	99		70			169	85			13
	Szigetvár (103, 104)	5 776	542	234				117	351	191			29
	Tekeres (102, 107)	394	68	32					32	36			10

18. Pécsi Állami Erdőrendezőség Tamási Erdőfelügyelősége

hektár

Sorsz.	Község és körzet megnevezése	Köz- igazgatási	Erdő- (c-ből)	Az erdőterület megoszlása									A fásítás területe (c-ből)	
				terület										
		a	b	c	d	e	f	g	h	i	j	k	l	m
1.	Dalmand	4 875	40			37				37	3			33
2.	Dombóvár	7 266	195			131				131	64			108
3.	Döbrököz	4 304	282	9		68				77	205			16
4.	Értény	2 943	183			40				40	143			25
5.	Felsőnyék	2 933	144			1				1	143			37
6.	Fürged	2 676	53			18				18	35			14
7.	Gyulaj	6 965	3 605	3417						3417	188			10
8.	Iregszemese	5 363	193			40		4		44	149			66
9.	Kocsola	3 335	1 082	895				1		896	186			21
10.	Koppány- szántó	2 312	275	140		23				163	112			16
11.	Lápadfő	898	23								23			2
12.	Magyarkeszi	3 819	366	272						272	94			39
13.	Nagykónyi	4 642	666	526				8		534	132			56
14.	Nagyszokoly	2 803	14			10		2		12	2			20
15.	Nak	2 561	24			7				7	17			13
16.	Pári	1 456	145	77						77	68			17
17.	Regöly	6 373	1 235	1023				7		1030	205			37
18.	Szakály	3 961	125	2		73				75	50			37
19.	Szakes	5 616	696	444				10		454	242			12
20.	Tamási	11 205	2 120	1734		197		11		1942	178			141
21.	Újireg	1 092	45	41						41	4			12

hektár

Sorsz.	Község és körzet megnevezése	Köz- igazgatási	Erdő- (c-ből)	Az erdőterület megoszlása									A fásítás területe (c-ből)
				terület									
		Eg	EEg	Ág	OVH	Eá	Öá	Tsz	Eb	E			
a	b	c	d	e	f	g	h	i	j	k	l	m	n
22.	Várong	663	89	85					85	4			5
	201. Tamási körzet össz.	88 061	11 600	8665		645		43	9353	2247			737
1.	Belecska	1 440	496	429					429	67			24
2.	Gyönk	3 814	583			211			211	354		18	85
3.	Keszőhidegkút	1 026	294	80					80	214			29
4.	Kisszékely	2 830	943	878					878	65			41
5.	Miszla	3 472	886	499					499	387			46
6.	Nagyszékely	3 672	1 139	1043		29			1072	67			21
7.	Ozora	6 227	520	195					195	325			37
8.	Pálfa	3 051	318	146		9			155	163			10
9.	Pincehely	5 015	110					11	11	99			51
10.	Sárszentlőrinc	4 296	203			85			85	118			54
11.	Simontornya	3 383	425	400					400	25			23
12.	Tolnanémedi	2 195	233	46					46	187			21
13.	Udvari	2 769	396	26		290			316	80			39
	202. Pincehe- lyi k. össz.	43 190	6 546	3742		624		11	4377	2151		18	481
1.	Bikács	3 460	1 630	1480					1480	150			12
2.	Bölcske	6 091	423	44		13			57	366			28
3.	Dunaföldvár	11 010	442	57		88		1	146	296			45
4.	Dunakömlőd	2 133	356	274		30			304	52			16

Sorsz.	Község és körzet megnevezése	Köz- igazgatási	Erdő- (c-ből)	Az erdőterület megoszlása									A fásítás területe (c-ből)
				terület									
		Eg	EEg	Ág	OVH	Eá	Öá	Tsz	Eb	E	n		
a	b	c	d	e	f	g	h	i	j	k	l	m	n
5.	Dunaszent- györgy	3 761	64							64			141
6.	Gerjen	3 694	162			95	17		112	50			10
7.	Györköny	3 154	173							173			17
8.	Kajdacs	3 779	219							219			11
9.	Kölesd	3 782	266	27		114			141	125			64
10.	Madocsa	4 266	159				2		2	157			15
11.	Medina	2 266	250			91		4	95	155			5
12.	Nagydorog	4 138	460	194					194	266			11
13.	Németkér	6 504	1711	1177		281			1458	253			31
14.	Paks	13 094	1879	437		544	42		1023	856			44
15.	Pusztahenese	3 167	235	122		52			174	61			6
16.	Szedres	2 995	205	17		46			63	142			19
17.	Tengelic	6 489	771	350		179			529	242			18
	203. Bikácsi körzet össz.	83 783	9405	4179		1533	61	5	5778	3627			493
1.	Aparhant	1 770	45							45			4
2.	Bonyhád- varasd	1 110	92			7			7	85			6
3.	Csibrák	1 469	875	794		33			827	48			65
4.	Diósberény	1 775	253	123		23			146	107			21
5.	Duzs	1 137	623	562		16			578	45			88

hektár

Sorsz.	Község és körzet megnevezése	Köz- igazgatási	Erdő- (c-ből)	Az erdőterület megoszlása									A fásítás területe (c-ből)
				terület									
		Eg	EEg	Ág	OVH	Eá	Öá	Tsz	Eb	E	n		
a	b	c	d	e	f	g	h	i	j	k	l	m	n
6.	Felsőnána	2831	178			104			104	74			5
7.	Györe	1131	48							48			4
8.	Hőgyész	3724	1045	890		73			963	82			52
9.	Izmény	1375	45							45			30
10.	Kalaznó	1842	278	182		50			232	46			5
11.	Kéty	1639	79			20			20	59			6
12.	Kisdorog	1983	112			70			70	42			9
13.	Kismányok	539	29					1	1	28			5
14.	Kistormány	1171	90			60			60	30			16
15.	Kisvejke	1128	121							121			35
16.	Kurd	3231	965	785		59			844	121			51
17.	Lengyel	2006	796	746		16			762	34			6
18.	Máza (109)	636	134							134			3
19.	Mucsfa	1277	114							114			3
20.	Mucsi	2479	829	723		60			783	46			1
21.	Murga	674	116					10	10	106			5
22.	Nagymányok (109)	1006	75							75			11
23.	Nagyvejke	777	120	39					39	81			4
24.	Szakadát	1075	111			3			3	108			20
25.	Szárazd	782	119	15					15	104			26
26.	Tabód	1081	20			20			20				12
27.	Tével	2525	222			135			135	87			7

Sorsz.	Község és körzet megnevezése	Köz- igazgatási	Erdő- (c-ből)	Az erdőterület megoszlása									A fásítás területe (c-ből)
		terület		Eg	EEg	Ág	OVH	Eá	Öá	Tsz	Eb	E	
		c	d	e	f	g	h	i	j	k	l	m	
28.	Varsád	2 153	135			55			55	80			17
29.	Váralja (109)	1 277	187					7	7	180			6
30.	Závod	1 290	100							100			3
31.	Zomba	4 813	70			14			14	56			10
	204. Hőgyészi körzet össz.	51 706	8 026	4 859		818		18	5 695	2 331			536
	Tolna megye												
	201. Tamási	88 061	11 600	8 665	–	645	–	43	9 353	2 247			737
	202. Pincehelyi	43 190	6 546	3 742	–	624	–	11	4 377	2 151	18		481
	203. Bikácsi	83 783	9 405	4 179	–	1533	61	5	5 778	3 627			493
	204. Hőgyészi	51 706	8 026	4 859		818		18	5 695	2 331			536
	Tolna megye össz.	266 740	35 577	21 445		3620	61	77	25 203	10 356		18	2247
	Tamási Ef össz.	266 740	35 577	21 445		3620	61	77	25 203	10 356		18	2247
	<i>Osztott község nincs</i>												

18. Pécsi Állami Erdőrendezőség Bajai Erdőfelügyelősége

hektár

Sorsz.	Község és körzet megnevezése	Köz-igazgatási terület	Erdő-(c-ből)	Az erdőterület megoszlása									A fásítás területe (c-ből)	
				Eg	EEg	Ág	OVH	Eá	Öá	Tsz	Ed	E		
		a	b	c	d	e	f	g	h	i	j	k		l
1.	Alsónána	1 309	271	174						174	97			3
2.	Bátaapáti	2 041	1304	1275						1275	29			3
3.	Bátaszék	6 338	864	555		125				680	184			2
4.	Bonyhád	4 315	114								114			2
5.	Cikó	2 044	324	161						161	163			1
6.	Grábóc	1 374	575	534						534	41			1
7.	Kakasd	2 058	180	47						47	133			3
8.	Majos	1 453	30								30			4
9.	Mórágý	1 762	281	138						138	143			6
10.	Mócsény	1 221	354	207						207	147			5
11.	Szálka	1 714	971	905						905	66			2
12.	Szekszárd (302)	6 596	1096	654						654	442			8
13.	Várdomb	950	37			9				9	28			11
	301. Bátaszéki körzet össz.	33 175	6401	4650		134				4784	1617			51
1.	Bogyiszló	5 620	1274	994			23			1017	257			20
2.	Fadd	6 740	388	167		11	20			198	190			4
3.	Fácánkert	3 152	167			116				116	51			8
4.	Harc	1 626	88								88			3
5.	Mózs	2 355	50	2		2				4	46			4

Sorsz.	Község és körzet megnevezése	Köz- igazgatási	Erdő- (c-ből)	Az erdőterület megoszlása									A fásítás területe (c-ből)
				Eg	EEg	Ág	OVH	Eá	Öá	Tsz	Eb	E	
		terület		e	f	g	h	i	j	k	l	m	n
a	b	c	d	e	f	g	h	i	j	k	l	m	n
6.	Őcsény	7 231	2 739	2658		11			2669	70			6
7.	Sióagárd	2 459	170							170			8
8.	Szekszárd (301)	3 000	511	261		61	6	56	384	127			7
9.	Tolna	4 835	438	348					348	90			6
	302. Szekszárdi k. össz.	37 018	5 825	4430		201	49	56	4736	1089			66
1.	Alsónyék	4 340	536	395		32			427	109			2
2.	Báta (305)	407	407	407					407				4
3.	Decs	9 496	2 102	2027		20			2047	55			15
4.	Sárpilis	2 134	31			28			28	3			7
	303. Pörbölyi alk. össz.	16 377	3 076	2829		80			2909	167			28
1.	Baja (308, 309)	1 970	1 968	1968					1968				
	304. Pörbölyi alk. össz.	1 970	1 968	1968					1968				
	Körzet össze- sen	18 347	5 044	4797		80			4877	167			28

hektár

Sorszám	Község és körzet megnevezése	Köz- igazgatási	Erdő- (c-ből)	Az erdőterület megoszlása									A fásítás területe (c-ből)
				terület									
		Eg	EEg	Ág	OVH	Eá	Öá	Tsz	Eb	E	n		
a	b	c	d	e	f	g	h	i	j	k	l	m	n
1.	Báta (303)	6 227	1511	1174			26	8	1208	303			
	305. Mohácsi alk. össz.	6 227	1511	1174			26	8	1208	303			
1.	Bár	898	111			14			14	97			9
2.	Dunaszekeső	3 901	291							291			9
3.	Kölked	6 191	2726	2594		23			2617	109			14
4.	Mohács	15	15			9	6		15				7
	306. Mohácsi alk. össz.	11 005	3143	2594		46	6		2646	497			39
	Körzet össze- sen	17 232	4654	3768		46	32	8	3854	800			39
1.	Dunafalva	5 569	936	495		31	16		542	394			3
2.	Homorud	4 481	1634	1577			32		1609	25			52
3.	Mohács (306)	11 200	767	240					240	527			12
	307. Karapan- esai alk. össz.	21 250	3337	2312		31	48		2391	946			67
1.	Baja (304, 309)	8 200	1669	1572				6	1578	91			4

Sorszám	Község és körzet megnevezése	Köz-igazgatási terület	Erdő-(c-ből)	Az erdőterület megoszlása									A fásítás területe (c-ből)	
				Eg	EEg	Ág	OVH	Eá	Öá	Tsz	Eb	E		
		a	b	c	d	e	f	g	h	i	j	k		l
2.	Bácsbokod	6 393	86			55			1	56	30			—
3.	Bácsborsod	7 754	196			153				153	43			1
4.	Bácsszentgyörgy	1 473												
5.	Bátmonostor	3 800	374	193			8			201	173			8
6.	Csátalja	3 902	379	305		32	3			340	39			3
7.	Dávod	6 931	67					25		25	42			58
8.	Gara	5 996	9					3		3	6			1
9.	Hercegszántó	6 854	689	671				5		676	13			1
10.	Nagybaracska	3 784	224					1	18	19	205			2
11.	Szeremle	3 531	384	287					62	349	35			4
12.	Vaskút	7 150	1033	898				135		1033				1
	308. Karapancsai alk. össz.	65 768	5110	3926				379	121	7	4433	677		83
	Körzet összesen	87 018	8447	6238				410	169	7	6824	1623		150
1.	Baja (304, 308)	7 526	1925	1463				102	13		1578	347		25
2.	Bátya	3 345	218						16		16	202		9
3.	Dunaszentbenedek	2 362	148	91					5		96	52		1

Sorszám	Község és körzet megnevezése	Köz- igazgatási	Erdő- (c-ből)	Az erdőterület megoszlása									A fásítás területe (c-ből)
				Eg	EEg	Ág	OVH	Eá	Öá	Tsz	Eb	E	
		terület											
a	b	c	d	e	f	g	h	i	j	k	l	m	n
4.	Dusnok	5 744	647	611			6		617	30			6
5.	Érsekcsanád	5 882	2040	1682			29		1711	329			19
6.	Fajsz	3 203	533	478			38		516	17			2
7.	Foktő	3 196	165				4		4	161			5
8.	Géderlak	1 875	212	137			9		146	66			1
9.	Kalocsa	5 288	45	2		16	1	3	22	23			
10.	Ordas	1 684	107				20		20	87			
11.	Sükösd	8 665	2204	1455		16	3		1474	730			23
12.	Uzód	2 466	67			11	1		12	55			7
	309. Bajai kör- zet össz.	51 236	8311	5919		145	145	3	6212	2099			98
1.	Borota	8 179	1874	1541					1541	333			3
2.	Csávoly	4 744	814	748		2			750	64			2
3.	Drágszél	1 283	4							4			1
4.	Felsőszentiván	5 358	2							2			
5.	Hajós	11 711	3681	3318		225			3543	138			50
6.	Homokmégy	7 034	51							51			6
7.	Miske	4 149	29							29			
8.	Nemesnádud- var	6 675	381			222			222	159			2
9.	Öregcsertő	4 311	64			25			25	39			1

hektár

Sorszám	Község és körzet megnevezése	Köz- igazgatási	Erdő- (c-ből)	Az erdőterület megoszlása									A fásítás területe (c-ből)	
				Eg	EEg	Ág	OVH	Eá	Öá	Tsz	Eb	E		
		terület	e	f	g	h	i	j	k	l	m	n		
a	b	c	d	e	f	g	h	i	j	k	l	m	n	
10.	Rém	3 993	1 515	803						803	712			2
11.	Szalmár	8 416	35			1				1	34			
	310. Hajósi körzet össz.	65 853	8 450	6 410		475				6 885	1565			67
	Baranya me- gye													
	306. Mohácsi	11 005	3 134	2 594		46	6			2 646	497			39
	307. Karapan- csai	21 250	3 337	2 312		31	48			2 391	946			67
	Baranya me- gye össz.	32 255	6 480	4 906		77	54			5 037	1443			106
	Bács-Kiskun megye													
	304. Pörbölyi	1 970	1 968	1 968						1 968				
	308. Karapan- csai	65 768	5 110	3 926		379	121	7		4 433	677			83
	309. Bajai	51 236	8 311	5 919		145	145	3		6 212	2099			98
	310. Hajósi	65 853	8 450	6 410		475				6 885	1565			67
	Bács-Kiskun m. össz.	184 827	23 839	18 223		999	266	10		19 498	4341			248

hektár

Sorszám	Község és körzet megnevezése	Köz- igazgatási	Erdő- (c-ből)	Az erdőterület megoszlása									A fásítás területe (c-ből)
				Eg	EEg	Ág	OVH	Eá	Öá	Tsz	Eb	E	
		terület		e	f	g	h	i	j	k	l	m	
a	b	c	d	e	f	g	h	i	j	k	l	m	n
	Tolna megye												
	301. Bátaszé- ki	33 175	6 401	4 650		134			4 784	1617			51
	302. Szekszár- di	37 018	5 825	4 430		201	49	56	4 736	1089			66
	303. Pörbölyi	16 377	3 076	2 829		80			2 909	167			28
	305. Mohácsi	6 227	1 511	1 174			26	8	1 208	303			
	Tolna megye össz.	92 797	16 813	13 083		415	75	64	13 637	3176			145
	Bajai Ef ösz- szesen	309 879	47 132	36 212		1491	395	74	38 172	8960			499
	<i>Osztott községek összesített sora</i>												
	Baja (304, 308, 309)	17 696	5 562	5 003		102	13	6	5 124	438			29
	Báta (303, 305)	6 634	1 918	1 581			26	8	1 615	303			4
	Mohács (306, 307)	11 215	782	240		9	6		255	527			19
	Szekszárd (301, 302)	9 596	1 607	915		61	6	56	1 038	569			15

18. Pécsi Állami Erdőrendezőség összesítője

hektár

Sorsz.	Község és körzet megnevezése	Köz- igazgatási	Erdő- (c-ből)	Az erdőterület megoszlása									A fásítás területe (c-ből)
				Eg	EEg	Ág	OVH	Eá	Öá	Tsz	Eb	E	
		terület	e	f	g	h	i	j	k	l	m	n	
a	b	c	d	e	f	g	h	i	j	k	l	m	n
	Baranya me- gye	443 955	94 899	62 877		4415	200	1114	68 606	26 293			5123
	Bács-Kiskun megye	184 827	23 839	18 223		999	266	10	19 498	4 341			248
	Somogy me- gye	6 184	1 779	1 457			20	–	1 477	302			
	Tolna megye	360 880	53 733	35 868		4038	136	141	40 183	13 532		18	2392
	Pécsi ÁLLER össz.	995 846	174 250	118 425		9452	622	1265	129 764	44 468		18	7763
	Pécsi ÁLLER felügyelőségek közötti osztott községek összesített sora												
	Máza (109, 204)	1 063	560	426					426	134			3
	Nagymányok (109, 204)	1 066	135	60					60	75			11
	Váralja (109, 204)	2 131	1 044	854		3		7	964	180			6
	Pécsi Ef Baranya megye	411 700	88 419	57 971		4338	146	1114	63 569	24 850			5017
	Somogy megye	6 184	1 779	1 457			20		1 477	302			
	Tolna megye	1 343	1 343	1 340		3			1 343				

hektár

Sorsz.	Község és körzet megnevezése	Köz- igazgatási	Erdő- (c-ből)	Az erdőterület megoszlása									A fásítás területe (c-ből)
				Eg	EEg	Ág	OVH	Eá	Öá	Tsz	Eb	E	
		terület		e	f	g	h	i	j	k	l	m	
a	b	c	d	e	f	g	h	i	j	k	l	m	n
	Pécsi Ef össz.	419 227	91 541	60 768		4341	166	1114	66 389	25 152			5017
	Tamási Ef Tolna megye	266 740	35 577	21 445		3620	61	77	25 203	10 356			18
	Tamási Ef összesen	266 740	35 577	21 445		3620	61	77	25 203	10 356			18
	Bajai Ef Baranya me- gye	32 255	6 480	4 906		77	54		5 037	1 443			106
	Bács-Kiskun megye	184 827	23 839	18 223		999	266	10	19 498	4 341			248
	Tolna megye	92 797	16 813	13 083		415	75	64	13 637	3 176			145
	Bajai Ef összesen	309 879	47 132	36 212		1491	395	74	38 172	8 960			499
	Pécsi ÁLLER összesen	995 846	174 250	118 425		9452	622	126	129 764	44 468		18	7763

18. Szegedi Állami Erdőrendezőség Kecskeméti Erdőfelügyelősége

hektár

Sorsz.	Község és körzet megnevezése	Köz- igazgatási	Erdő- (c-ből)	Az erdőterület megoszlása									A fásítás területe (c-ből)
				Eg	EEg	Ág	OVH	Eá	Őá	Tsz	Eb	E	
		terület											
a	b	c	d	e	f	g	h	i	j	k	l	m	n
1.	Akasztó	7 719	538	378		28			406	132			9
2.	Bócsa	9 900	2 566	1680		88		645	2 413	153			53
3.	Császártöltés	8 206	3 143	2834		116			2 950	193			229
4.	Csengőd	4 892	426	288		30			318	108			29
5.	Dunapataj	9 491	316	65		2	26	79	172	135	9		10
6.	Dunatetőtlen	4 315	74	3					3	71			2
7.	Harta	12 503	263			117	14		131	132			18
8.	Kaskantyú	5 885	1 904	247		14		1399	1 660	244			83
9.	Kecel	11 447	1 051	470		10			480	571			13
10.	Kiskőrös	9 018	96	24		25			49	47			35
11.	Orgovány	9 560	793	504		40			544	249			104
12.	Páhi	3 895	246	155		15			170	76			28
13.	Soltszentimre	4 452	80			61			61	19			2
14.	Soltvadkert	10 631	1 361	908		19		21	948	413			25
15.	Tabdi	2 141	92			16		1	17	75			4
	101. Kiskőrösi körz. ö.	114 055	12 949	7556		581	40	2145	10 322	2 618	9		644
1.	Apostag	3 194	164	100			9		109	55			34
2.	Dunaegyháza	905	45				32		32	13			4
3.	Dunavecse	6686	92	62		6	1	2	71	21			9
4.	Fülöpháza	4 706	230			70			70	160			26
5.	Fülöpszállás	9 127	118	39		11			50	68			10

hektár

Sorsz.	Község és körzet megnevezése	Köz- igazgatási	Erdő- (c-ből)	Az erdőterület megoszlása									A fásítás területe (c-ből)
				Eg	EEg	Ág	OVH	Eá	Öá	Tsz	Eb	E	
		terület		e	f	g	h	i	j	k	l	m	n
a	b	c	d	e	f	g	h	i	j	k	l	m	n
6.	Kerekegyháza	8 111	976	848					848	128			32
7.	Kunadacs	8 998	2 351	2024					2 024	327			72
8.	Kunbaracs	5 512	2 192	1863		199			2 062	130			42
9.	Kunpeszér	7 754	1 536	1421					1 421	115			14
10.	Kunszentmik- lós	17 185	234				2	28	30	204			9
11.	Ladánybene	4 073	915	601		104			705	210			10
12.	Lajosmizse	17 605	1 151	264		36			300	851			233
13.	Solt	13 271	666	553		31	23	1	608	58			47
14.	Szabadszállás	16 459	1 365	1192		4			1 196	169			30
15.	Szalkszent- márton	8 210	818	698				11	709	109			15
16.	Tass	7 498	129	55			64		119	9	1		9
17.	Újsolt	3 303	60			57			57	3			9
	102. Kerek- egyházi körz. ö.	142 597	13 042	9720		518	131	42	10 411	2630	1		605
1.	Alpár	3 552	34	16					16	18			7
2.	Ágasegyháza	5 581	1 113	852		66			918	195			10
3.	Ballószög	3 727	418	328		14		2	344	74			24
4.	Helvécia	7 791	1 806	1701		23			1 724	82			21

Sorsz.	Község és körzet megnevezése	Köz- igazgatási	Erdő- (c-ből)	Az erdőterület megoszlása									A fásítás területe (c-ből)
				Eg	EEg	Ág	OVH	Eá	Őá	Tsz	Eb	E	
		terület											
a	b	c	d	e	f	g	h	i	j	k	l	m	n
5.	Hetényegy- háza	4 136	893	849				9	858	35			13
6.	Izsák	11 383	976	790		48			838	138			31
7.	Kecskemét	25 680	892	677		21		39	737	154			61
8.	Lakitelek	5 463	1 061	935		59		9	1 003	58			5
9.	Lászlófalva	10 193	1 117	820					820	297			308
10.	Nyárlőrinc	6 641	1 191	1004		152			1 156	35			162
11.	Tiszakécske	13 326	265				106		106	159			104
12.	Tiszatújfalu	5 575	196				17		17	179			18
13.	Városföld	6 263	101			72			72	29			10
	103. Kecse- méti körz. ö.	109 311	10 063	7972		455	123	59	8 609	1453	1		774
1.	Bugac	17 740	6 169	5852		96		4	5 952	217			112
2.	Gátér	3 090	12							12			8
3.	Jakabszállás	7 092	1 668	1439		46			1 485	183			18
4.	Jászszentlászló	6 033	798	555				4	559	239			17
5.	Kiskunfélegy- háza	25 629	431	209		6		33	248	183			818
6.	Kunszállás	4 402	230							230			70
7.	Pálmonostora	5 329	121	64			1		65	56			63
8.	Petőfiszállás	6 778	161	49		10		8	67	94			258
9.	Szank	10 773	2 133	1692		50			1 742	391			13

Sorsz.	Község és körzet megnevezése	Köz- igazgatási	Erdő- (c-ből)	Az erdőterület megoszlása									A fásítás területe (c-ből)	
				terület				Eg	EEg	Ág	OVH	Eá		Öá
		a	b	c	d	e	f	g	h	i	j	k	l	m
	104. Bugaci körz. össz.	86 866	11 723	9860		208	1	49	10 118	1605				1377
1.	Csölyospálos	6 510	70							70				10
2.	Harkakötöny	5 270	1 599	1527					1 527	72				94
3.	Kiskunhalas (106)	10 095	2 972	2972						2 972				399
4.	Kiskunmajsa	13 737	630	303		264				567	63			810
5.	Kömpöc	2 999	481	442						442	39			6
6.	Tázlár	7 338	2 161	1281		719		30	2030	131				27
7.	Zsana	8 808	2 728	1974		109			2083	645				116
	105. Harka- kötönyi k. ö.	54 757	10 641	8499		1092		30	9621	1020				1462
1.	Imrehegy	7 030	2 319	1709		61		12	1782	537				8
2.	Kiskunhalas (105)	21 127	4 738	4037		97		1	4135	603				
3.	Kunfehértó	7 836	2 369	2240		76			2316	53				289
4.	Pirtó	3 449	1 280	1175		3		2	1180	100				6
	106. Kiskun- halasi körz. ö.	39 442	10 706	9161		237		15	9413	1293				303
1.	Jánoshalma	13 220	2 740	2674					2674	66				18
2.	Kéleshalom	6 160	2 202	1887					1887	315				44

Sorsz.	Község és körzet megnevezése	Köz-igazgatási terület	Erdő-(c-ből)	Az erdőterület megoszlása									A fásítás területe (c-ből)	
				Eg	EEg	Ág	OVH	Eá	Öá	Tsz	Eb	E		
		a	b	c	d	e	f	g	h	i	j	k	l	m
3.	Mélykút	12 353	1 027	952						952	75			22
	107. Jánoshalmi körz. ö.	31 733	5 969	5513						5 513	456			84
1.	Balotaszállás	10 486	2 944	1951		81				2 032	912			291
2.	Bácsalmás	10 829	318	70		155				225	93			50
3.	Bácsszöllős	3 887	262	141		70				211	51			9
4.	Csikéria	2 580	25								25			5
5.	Katymár	7 108	135			6				6	129			15
6.	Kelebia	6 671	3 110	3050						3 050	60			58
7.	Kisszállás	9 206	1 516	1433						1 433	83			17
8.	Kunbaja	3 370	44								44			8
9.	Madaras	4 930	156								156			10
10.	Mátételke	2 793	46			40				40	6			3
11.	Tataháza	2 610	10								10			4
12.	Tompa	8 156	1 358	1267		17				1 284	74			13
	108. Kelebiai körz. össz.	72 626	9 924	7912		369				8 281	1 643			483
	Bács-Kiskun megye													
	101. Kiskőrösi	114 055	12 949	7556		581	40	2145	10 322	2 618	9			644

hektár

Sorsz.	Község és körzet megnevezése	Köz- igazgatási	Erdő- (c-ből)	Az erdőterület megoszlása									A fásítás területe (c-ből)
				Eg	EEg	Ág	OVH	Eá	Öá	Tsz	Eb	E	
		terület		e	f	g	h	i	j	k	l	m	
a	b	c	d	e	f	g	h	i	j	k	l	m	n
	102. Kerekegy- házi	142 597	13 042	9 720		518	131	42	10 411	2 630	1		605
	103. Kecse- méti	109 311	10 063	7 972		455	123	59	8 609	1 453	1		774
	104. Bugaci	86 866	11 723	9 860		208	1	49	10 118	1 605			1377
	105. Harkakö- tönyi	54 757	10 641	8 499		1092		30	9 621	1 020			1462
	106. Kiskun- halasi	39 442	10 706	9 161		237		15	9 413	1 293			303
	107. János- halmi	31 733	5 969	5 513					5 513	456			84
	108. Kelebia	72 626	9 924	7 912		369			8 281	1 643			483
	Bács-Kiskun m. össz.	651 387	85 017	66 193		3460	295	2340	72 288	12 718	11		5732
	Felügyelőség össz.	651 387	85 017	66 193		3460	295	2340	72 288	12 718	11		5732
	<i>Osztott község összesített sora</i>												
	Kiskunhalas (105, 106)	31 222	7 710	7 009		97		1	7 107	603			399

18. Szegedi Állami Erdőrendezőség Szegedi Erdőfelügyelőisége

hektár

Sorsz.	Község és körzet megnevezése	Köz-igazgatási terület	Erdő-(c-ből)	Az erdőterület megoszlása									A fásítás területe (c-ből)	
				Eg	EEg	Ág	OVH	Eá	Öá	Tsz	Eb	E		
		a	b	c	d	e	f	g	h	i	j	k		l
1.	Ásotthalom	12 255	3045	2928		40				2968	77			65
2.	Bordány	3 650	11								11			34
3.	Mórahalom	8 314	62	41		1			2	44	18			64
4.	Öttömös	3 091	807	752						752	55			32
5.	Pusztamérges	2 438	197	62		9				71	126			57
6.	Ruzsa	8 471	1694	1594						1594	59	41		125
7.	Üllés	4 984	389	237		1				238	151			119
8.	Zákányszék	6 606	91	38						38	53			28
	201. Ásotthalomi körz. ö.	49 809	6296	5652		51			2	5705	550	41		524
1.	Baks	6 186	566	407		5	83			495	71			37
2.	Balástya	10 995	344	133						133	211			142
3.	Bokros	4 779	130			2				2	128			175
4.	Csanytelek	3 465	204	20			63			83	121			30
5.	Csengele	6 066	464	292						292	172			80
6.	Csongrád	12 627	460	43		3	272			318	115	27		103
7.	Felgyő	7 671	336	261		20	50			331	5			57
8.	Forráskút	3 665	62								62			22
9.	Kistelek	6 919	430	369		3			6	378	52			138
10.	Pusztaszer	4 891	94								94			163
11.	Tömörkény	5 389	268	251		4				255	13			9
12.	Zsombó	2 689	65	54						54	11			9

hektár

Sorsz.	Község és körzet megnevezése	Köz- igazgatási	Erdő- (c-ből)	Az erdőterület megoszlása									A fásítás területe (c-ből)
				terület									
		Eg	EEg	Ág	OVH	Eá	Öá	Tsz	Eb	E			
a	b	c	d	e	f	g	h	i	j	k	l	m	n
	202. Kisteleki körz. össz.	75 342	3423	1830		37	468	6	2341	1055	27		965
1.	Algyó	7 014	496	141		9	323		473	23			82
2.	Dóca	4 941	1062	870		2	99	80	1051	11			9
3.	Sándorfalva	5 657	587	542			11		553	34			16
4.	Sövényháza	5 951	1164	1071		9		51	1131	33			13
5.	Szatymaz	6 938	64							64			29
	203. Sándor- falvi körz. ö.	30 501	3373	2624		20	433	131	3208	165			149
1.	Árpádhalom	4 522	74	61					61	13			9
2.	Cserebökény	10 639	91			76			76	15			95
3.	Derekegyháza	5 376	744			725			725	13	6		19
4.	Eperjes	7 392	83			60			60	23			16
5.	Fábiánsebes- tyén	7 174	103	30		36			66	37			43
6.	Hódmezővá- sárhely	47 270	949	260		246	163	102	771	177	1		166
7.	Magyartés	2725	69				44		44	25			12
8.	Mártély	5 361	875	679		13	103	2	797	78			19
9.	Mindszent	6 287	741	416			159	29	604	96	37	4	34
10.	Nagymágocs	7 502	372	340		5			345	27			18
11.	Nagytóke	5 475	71			51			51	20			27

Sorsz.	Község és körzet megnevezése	Köz- igazgatási	Erdő- (c-ből)	Az erdőterület megoszlása									A fásítás területe (c-ből)
				terület	Eg	EEg	Ág	OVH	Eá	Öá	Tsz	Eb	
		a	b		c	d	e	f	g	h	i	j	
12.	Szegvár	8 634	407	68		7	123	52	250	140		17	47
13.	Szentes	21 945	388			116	183		299	82	7		79
14.	Székkutas	12 394	66			37			37	29			22
	204. Mind- szenti körz. ö.	152 696	5033	1854		1372	775	185	4186	775	51	21	606
1.	Deszk	5 202	512	251		1	41	97	390	122			10
2.	Domaszék	5 214	6							6			41
3.	Gyálarét	2 737	68				58		58	10			3
4.	Kiskundorozs- ma	3 629	45					1	1	44			4
5.	Klárafalva	909	97	63			19	10	92	5			2
6.	Kübekháza	2 730	112	53				43	96	16			5
7.	Maroslele	4 658	422	343			46		389	10	23		14
8.	Röszke	3 656	26							26			18
9.	Szeged	11 262	509	117		15	71	210	413	96			50
10.	Szóreg	4 216	357	295		2		8	305	52			124
11.	Tápé	4 611	725	341			328		669	56			6
12.	Tiszasziget	2 690	240	181			21		202	38			56
13.	Újszentiván	1 547	42	21			3	3	27	15			2
	205. Szegedi körz. össz.	53 061	3161	1665		18	587	372	2642	496	23		335

hektár

Sorsz.	Község és körzet megnevezése	Köz- igazgatási	Erdő- (c-ből)	Az erdőterület megoszlása									A fásítás területe (c-ből)
				terület									
		Eg	EEg	Ág	OVH	Eá	Öá	Tsz	Eb	E	n		
a	b	c	d	e	f	g	h	i	j	k	l	m	n
1.	Ambrózfalva	1 122	17							17			15
2.	Apátfalva	5 378	52				44	1	45	7			27
3.	Csanádalberti	1 535	3							3			5
4.	Csanádpalota	7 763	48				3		3	15	30		9
5.	Ferencszállás	572	32	6			9		15	17			7
6.	Földeák	3 638	88	60					60	28			21
7.	Királyhegyes	2 983	31							31			13
8.	Kiszombor	6 573	162	71		5	65	4	145	13	4		2
9.	Kövegy	974	3							3			2
10.	Magyarcsanád	4 823	59				16		16	27	16		9
11.	Makó	22 913	361	182		22	61	15	280	60	21		44
12.	Nagyér	1 229	19							19			
13.	Nagylak	471	1				1		1				6
14.	Óföldeák	3 531	10			6			6	4			3
15.	Pitvaros	1 314	22							22			8
	206. Makói körz. össz.	64 819	908	319		33	199	20	571	266	71		198
	Csongrád megye												
	201. Ásott- halmi	49 809	6 296	5 652		51		2	5 705	550	41		524
	202. Kistelki	75 342	3 423	1 830		37	468	6	2 341	1055	27		965

hektár

290

Sorsz.	Község és körzet megnevezése	Köz- igazgatási	Erdő- (c-ből)	Az erdőterület megoszlása									A fásítás területe (c-ből)
				Eg	EEg	Ág	OVH	Eá	Öá	Tsz	Eb	E	
		terület		e	f	g	h	i	j	k	l	m	
a	b	c	d	e	f	g	h	i	j	k	l	m	n
203. Sándor- falvi	30 501	3 373	2 624			20	433	131	3 208	165			149
204. Mind- szenti	152 696	5 033	1 854			1372	775	185	4 186	775	51	21	606
205. Szegedi	53 061	3 161	1 665			18	587	372	2 642	496	23		335
206. Makói	64 819	908	319			33	199	20	571	266	71		198
Csongrád m. össz.	426 228	22 194	13 944			1531	2462	716	18 653	3307	213	21	2777
Felügyelőség össz.	426 228	22 194	13 944			1531	2462	716	18 653	3307	213	21	2777
<i>Osztott község nincs</i>													

18. Szegedi Állami Erdőrendezőség Gyulai Erdőfelügyelőisége

hektár

Sorsz.	Község és körzet megnevezése	Köz-igazgatási terület	Erdő-(c-ből)	Az erdőterület megoszlása									A fásítás területe (c-ből)	
				Eg	EEg	Ág	OVH	Fá	Öá	Tsz	Eb	E		
		a	b	c	d	e	f	g	h	i	j	k		l
1.	Almáskamarás	1 477	17								17			
2.	Battonya	14 578	267	188		10				198	69			
3.	Dombegyháza	5 797	64			23				23	41			
4.	Dombiratos	1 831	9								9			
5.	Elek	5 496	16								16			
6.	Gyula	17 896	1107	835		118	11	98		1062	45			50
7.	Gyulavári	7 699	2398	2199			54	1		2254	144			103
8.	Kaszaper	3 328	17					4		4	13			
9.	Kevermes	4 336	26								26			
10.	Kétegyháza	5 993	86	56		9		1		66	20			
11.	Kisdombegyház	1 262	2								2			
12.	Kötegyán	4 298	109	46			4			50	59			135
13.	Kunágota	6 400	21								11	10		
14.	Lökösháza	5 204	23			9				9	14			
15.	Magyarbánhegyes	3 649	18								18			
16.	Magyardombegyház	764												
17.	Medgyesbodzás	3 168	11								11			
18.	Medgyesegyháza	4 391	44	28		10				38	6			

Sorsz.	Község és körzet megnevezése	Köz- igazgatási	Erdő- (c-ből)	Az erdőterület megoszlása									A fásítás területe (c-ből)
				terület									
		Eg	EEg	Ág	OVH	Eá	Öá	Tsz	Eb	E			
a	b	c	d	e	f	g	h	i	j	k	l	m	n
19.	Mezőhegyes	15 897	1375			1361			1361	14			
20.	Mezőkovács- háza	4 512	31					1	1	30			
21.	Méhkerék	2 491	23							23			321
22.	Nagybánhe- gyes	4 226	14							14			
23.	Nagykamarás	5 379	310	263		10			273	37			
24.	Pusztatottlaka	1 913	7							7			
25.	Református- kovácsháza	1 409											
26.	Sarkadkeresz- túr	3 533	72				17	1	18	54			132
27.	Szabadkígyós	4 562	216	173		25			198	18			
28.	Újkígyós	5 495	27							27			
29.	Újszalonta	2 084	4							4			
30.	Végegyháza	2 895	38					2	2	36			
	301. Gyulai körz. össz.	151 963	6352	3788		1575	86	108	5557	785	10		741
1.	Békés	12 735	335	21		9	171	65	266	69			301
2.	Békéscsaba	17 830	167	18		14		14	46	121			
3.	Békéssámson	6 267	27							27			3

hektár

Sorsz.	Község és körzet megnevezése	Köz- igazgatási	Erdő- (c-ből)	Az erdőterület megoszlása									A fásítás területe (c-ből)		
				terület			Eg	EEg	Ág	OVH	Eá	Öá		Tsz	Eb
		a	b	c	d	e	f	g	h	i	j	k		l	m
4.	Békésszent- andrás	7 745	52				23	29	52						
5.	Csabacsüd	6 691	166	108		37		11	156	10					
6.	Csanádapáca	5 132	20							20					
7.	Csorvás	9 026	114	29		36	1		66	48					2
8.	Doboz	5 466	1071	1010			50	4	1064	7					
9.	Endrőd	11 568	140				87	9	96	44					
10.	Gádoros	3 816	9							9					
11.	Gerendás	4 078	4							4					
12.	Gerla	2 962	745	711				4	715	30					
13.	Gyoma	22 503	336			13	126	108	247	89					2
14.	Hunya	3 257	14							14					541
15.	Kamut	6 048	46				23		23	23					
16.	Kardoskút	7 658	13				2		2	11					
17.	Kétsoprony	5 124	7					1	1	6					
18.	Kondoros	8 193	102	27				5	32	70					1
19.	Mezőmegyer	1 881	5							5					
20.	Murony	3 571	32			23			23	9					
21.	Nagykopáncs	4 807	5							5					
22.	Nagyszénás	9 559	66							63					
23.	Orosháza	20 217	132			53		4	57	75					27
24.	Örménykút	9 734	61			50		10	60	1					
25.	Pusztaföldvár	5 721	7							7					
26.	Sarkad	12 633	1112	832		1	24	125	982	130					2

Sorsz.	Község és körzet megnevezése	Köz- igazgatási	Erdő- (c-ből)	Az erdőterület megoszlása									A fásítás területe (c-ből),	
				terület			Eg	EEg	Ág	OVH	Eá	Öá		Tsz
		a	b	c	d	e	f	g	h	i	j	k		l
27.	Szarvas	16 161	206	29		66	60	19	174	31	1		44	
28.	Telekgerendás	7 240	328	251		72		2	325	3				
29.	Tótkomlós	8 591	78			1			1	77			10	
	302. Békés- csabai körz. ö.	246 214	5400	3036		400	542	413	4391	1008	1		933	
1.	Bélmegyer	6 292	977	871		17	70	2	960	17			96	
2.	Csárdaszállás	5 417	29			4	9	4	17	12				
3.	Kőröstarcsa	6 283	499	95		5	102	239	441	58			14	
4.	Mezőberény	11 862	331	105		28	37	64	234	97				
5.	Tarhos	5 744	323	297		8			305	18				
	303. Bélmegyeri körz. ö.	35 598	2159	1368		62	218	309	1957	202			110	
1.	Biharugra	5 288	25			6	2		8	17			47	
2.	Bucsa	5 582	291	255				2	257	34				
3.	Dévaványa	21 679	254			170	1	2	173	81				
4.	Ecsegfalva	7 894	43			1	33	1	35	8				
5.	Füzesgyarmat	12 746	997	759		47	4	3	813	184			11	
6.	Geszt	5 146	689	619		2			621	68				
7.	Kertészsziget	3 916	64			51		6	57	7				
8.	Kőrösladány	12 394	668	419		19	100	11	549	119			1	
9.	Kőrösnagy- harsány	1 993	38							38				

hektár

Sorsz.	Község és körzet megnevezése	Köz- igazgatási	Erdő- (c-ből)	Az erdőterület megoszlása									A fásítás területe (c-ből)
				Eg	EEg	Ág	OVH	Eá	Öá	Tsz	Eb	E	
		terület											
a	b	c	d	e	f	g	h	i	j	k	l	m	n
10.	Kőrösújfalú	2 532	41							41			
11.	Mezőgyán	5 990	550	508		1	2		511	39			37
12.	Okány	7 066	60				2		2	58			
13.	Szeghalom	21 712	924	455		287	23	2	767	157			102
14.	Vésztő	12 591	280	148		12	35	5	200	80			16
15.	Zsadány	6 586	192	126		10			136	56			
	304. Vésztői körz. össz.	133 115	5116	3289		606	202	32	4129	987			214
	Békés megye												
	301. Gyulai	151 963	6 352	3 788		1575	86	108	5 557	785	10		741
	302. Békés- csabai	246 214	5 400	3 036		400	542	413	4 391	1 008	1		933
	303. Bélmegyeri	35 598	2 159	1 368		62	218	309	1 957	202			110
	304. Vésztői	133 115	5 116	3 289		606	202	32	4 129	987			214
	Békés megye össz.	566 890	19 027	11 481		2643	1048	862	16 034	2 982	11		1 998
	Felügyelőség össz.	566 890	19 027	11 481		2643	1048	862	16 034	2 982	11		1 998
	<i>Osztott község nincs</i>												

Sorsz.	Község és körzet megnevezése	Köz- igazgatási	Erdő- (c-ből)	Az erdőterület megoszlása									A fásítás területe (c-ből)	
				terület			Eg	EEg	Ág	OVH	Eá	Öá		Tsz
		a	b	c	d	e	f	g	h	i	j	k		l
	Kecskeméti Ef össz.	651 387	85 017	66 193		3460	295	2340	72 288	12 718	11		5 732	
	Szegedi Ef össz.	426 228	22 194	13 944		1531	2462	716	18 653	3 307	213	21	2 777	
	Gyulai Ef ösz- zesesen	566 890	19 027	11 481		2643	1048	862	16 034	2 982	11		1 998	
	Szegedi ÁLLER össz.	1 644 505	126 238	91 618		7634	3805	3918	106 975	19 007	235	21	10 507	
	Szegedi ÁL- LER megyei összesítő													
	Bács-Kiskun megye	651 387	85 017	66 193		3460	295	2340	72 288	12 718	11		5 732	
	Békés megye	566 890	19 027	11 481		2643	1048	862	16 034	2 982	11		1 998	
	Csongrád me- gye	426 228	22 194	13 944		1531	2462	716	18 653	3 307	213	21	2 777	
	Szegedi ÁL- LER össz.	1 644 505	126 238	91 618		7634	3805	3918	106 975	19 007	235	21	10 507	

Felügyelőségek között osztott község nincs

18. Debreceni Állami Erdőrendezőség Szolnoki Erdőfelügyelőisége

hektár

Sorsz.	Község és körzet megnevezése	Köz- igazgatási	Erdő- (c-ből)	Az erdőterület megoszlása									A fásítás területe (c-ből)
				terület									
		Eg	EEg	Ág	OVH	Eá	Öá	Tsz	Eb	E	n		
a	b	c	d	e	f	g	h	i	j	k	l	m	n
1.	Fegyvernek	7 141	80			24	25		49	31			7
2.	Karcag	38 698	1060	606		49		192	847	213			16
3.	Kenderes	11 142	306	76		123	32		231	75			60
4.	Kisújszállás	20 502	785	501		38	37	30	606	179			6
5.	Kuncsorba	3 387	34					3	3	31			8
6.	Kunhegyes	14 897	1070	562		26		17	605	465			18
7.	Kunmadaras	15 369	355	223		20		20	263	92			12
8.	Örményes	3 423	28			2			2	26			5
9.	Tiszabó	3 509	233	26			105	3	134	99			1
10.	Törökszent- miklós	18 496	652	51		235	148	3	437	215			45
11.	Túrkeve	20 021	581	334		17	31	42	424	157			31
	101. Kisújszál- lási k. össz.	156 585	5184	2379		534	378	310	3601	1583			209
1.	Cibakháza	3 810	88				44	5	49	39			3
2.	Cserkeszölő	3 071	102	84					84	18			8
3.	Csépa	2 966											3
4.	Kengyel	7 928	212	154				17	171	41			4
5.	Kétpó	6 679	62			9		1	10	52			4

Sorsz.	Község és körzet megnevezése	Köz- igazgatási	Erdő- (c-ből)	Az erdőterület megoszlása									A fásítás területe (c-ből)
				Eg	EEg	Ág	OVH	Eá	Öá	Tsz	Eb	E	
		terület											
a	b	c	d	e	f	g	h	i	j	k	l	m	n
6.	Kunszent- márton	14 366	879	593		73	19	2	687	192			44
7.	Martfű	1 915	98			20	31		51	47			3
8.	Mesterszállás	4 287	93				41		41	52			3
9.	Mezőhék	9 107	146	66		8			74	72			2
10.	Mezőtúr	28 990	882	306		74	168	19	567	315			12
11.	Nagyrev	2 981	195	31			60		91	104			7
12.	Öcsöd	10 372	970	780		22	61		863	107			7
13.	Szelevény	4 539	136				24	3	27	109			91
14.	Tiszaföldvár	8 036	81				52		52	29			15
15.	Tiszainoka	1 793	187	100			22		122	65			2
16.	Tizsakürt	2 835	112	28			16		44	68			2
17.	Tizsasas	2 879	337	93			56		149	188			3
18.	Tizsatenyő	2 359	35							35			4
19.	Tiszaug	2 506	162				36	8	44	118			2
	102. Kunszent- mártoni k.ö.	121 419	4777	2235		206	630	55	3126	1651			219
1.	Besenyszög	13 819	319	96		49	100		245	74			16
2.	Jászalsószent- györgy	4 768	41							41			7
3.	Jászboldog- háza	5 530	86	59					59	27			10
4.	Jászladány	9 273	285	259			3		262	23			30
5.	Kőtelek	5 044	119	76		4			80	39			5

hektár

Sorsz.	Község és körzet megnevezése	Köz- igazgatási	Erdő- (c-ből)	Az erdőterület megoszlása									A fásítás területe (c-ből)
				terület									
		Eg	EEg	Ág	OVH	Eá	Öá	Tsz	Eb	E	n		
a	b	c	d	e	f	g	h	i	j	k	l	m	n
6.	Nagykörű	5 401	334	24			191	6	221	113			8
7.	Rákóczi falva	3 488	211	71			78	3	152	59			9
8.	Rákócziútfalu	2 325	81							81			3
9.	Szajol	3 697	355	206		4	16	21	247	108			7
10.	Szászberek	3 925	59							59			3
11.	Szolnok	17 682	748	373		44	197	28	642	106			37
12.	Tiszajenő	2 809	27							27			5
13.	Tiszapüspöki	3 762	486	322			110	7	439	47			4
14.	Tiszasüly	9 182	251			59	112	2	173	78			256
15.	Tiszavárkony	3 604	129	107		4	9	3	123	6			3
16.	Tószeg	6 919	360	218		29	57		304	56			8
17.	Újszász	5 819	621	561				2	563	58			8
18.	Vezseny	2 519	299	40					40	259			3
19.	Zagyvarékas	3 174	17							17			4
	103. Szolnoki körzet össz.	112 740	4828	2412		193	873	72	3550	1278			426
1.	Abony	12 778	160			1		4	5	155			237
2.	Albertirsa	7 296	591	332				2	334	257			431
3.	Cegléd	24 652	700	443		64			507	193			321
4.	Ceglédbercel	2 666	89	89					89				185
5.	Csemő	7 940	2149	1823		81			1904	245			256

Sorsz.	Község és körzet megnevezése	Köz-igazgatási terület	Erdő-(c-ből)	Az erdőterület megoszlása								A fásítás területe (c-ből)		
				Eg	EEg	Ág	OVH	Eá	Öá	Tsz	Eb		E	
		a	b	c	d	e	f	g	h	i	j		k	l
6.	Dánszentmiklós	3 801	170			67				67	103			105
7.	Jászkarajenő	6 511	49								49			325
8.	Kocsér	6 688	504	59		99				158	346			215
9.	Kőröstetétlen	3 280	4								4			–
10.	Mikebuda	4 220	1613	1379		14				1393	220			64
11.	Nagykörös	22 786	4845	2576		307				2883	1962			1013
12.	Nyársapáti	5 476	966			768		3		771	195			291
13.	Pilis	4 733	533	244		17				261	272			1
14.	Tápiógyörgye	5 330												1
15.	Tápiószele	3 699	51	16		6				22	29			
16.	Tápiószőlős	3 023	37	27						27	10			
17.	Törtel	8 396	1 276	33		1177				1210	66			440
18.	Újszilvás	3 898	177	148		1				149	28			2
	104. Ceglédi körzet össz.	137 173	13 914	7169		2602		9		9780	4134			3887
1.	Dabas (106)	8 944	2 314	1049		63	65	469		1646	668			63
2.	Hernád	2 590	437	148						148	289			76
3.	Örkény	3 754	508	269				1		270	238			9
4.	Pusztavacs	7 907	5 318	5219		51				5270	48			62
5.	Tatárszentgyörgy	5 505	1 183	317		190		247		754	429			2
6.	Táborfalva	4 203	1 101	30				885		915	186			3

hektár

Sorsz.	Község és körzet megnevezése	Közigazga- tási	Erdő- (c-ből)	Az erdőterület megoszlása									A fásítás területe (c-ből)
				terület									
		Eg	EEg	Ág	OVH	Eá	Öá	Tsz	Eb	E	n		
a	b	c	d	e	f	g	h	i	j	k	l	m	n
7.	Újlengyel	2 629	137	120					120	17			4
	105. Pusztavacsi k. össz.	35 532	10 998	7152		304	65	1602	9123	1875			219
1.	Alsónémedi	4 908	207	20		2		17	39	168			
2.	Áporka	1 747	161							161			
3.	Bugyi	11 553	902	428		154	20		602	300			32
4.	Dabas	7 665	745	745					745				1
5.	Délegyháza	2 530	112	6		21			27	85			
6.	Dömsöd	14 346	151			37		2	39	112			2
7.	Dunaharaszti	2 893	198							198			26
8.	Dunavarsány	2 252	292	98		95		1	194	98			20
9.	Halásztelek	865											
10.	Kiskunlacháza	9 327	148	5		22			27	121			2
11.	Lórév	988	67					6	6	61			
12.	Majosháza	1 142	106	9		50			59	47			6
13.	Makád	3 178	412	400					400	12			
14.	Ócsa (107, 108)	4 003	388	388					388				
15.	Ráckeve	6 409	679	403				10	413	266			39
16.	Szigetbecse	1 713	68							68			1
17.	Szigetesép	1 820	147	16		48	20		84	63			
18.	Szigethalom	906	180	167					167	13			

Sorsz.	Község és körzet megnevezése	Közigazga- tási	Erdő- (c-ből)	Az erdőterület megoszlása									A fásítás területe (c-ből)
				terület									
		Eg	EEg	Ág	OVH	Eá	Öá	Tsz	Eb	E			
a	b	c	d	e	f	g	h	i	j	k	l	m	n
19.	Szigetszent- márton	1 069	27							27			
20.	Szigetszent- miklós	4 604											
21.	Szigetújfalu	1 082	317	200		5	10		215	102			
22.	Taksony	2 083	408	256		7			263	145			45
23.	Tököl	2 850	454	287		5	20		312	142			
	106. Ráckevei körzet össz.	90 933	6169	3428		446	86	20	3980	2189			174
1.	Csévharaszt	4 923	3247	2990		57		126	3173	74			13
2.	Inárcs	2 254	650	416					416	234			3
3.	Kakucs	2 180	272	77		2	10		89	183			
4.	Monor	6 185	186	46		1	10	4	61	125			279
5.	Nyáregyháza	3 200	993	847					847	146			59
6.	Ócsa (106, 108)	4 002	1456	648		100			748	708			29
7.	Újhartyán	2 240	338	175					175	163			3
8.	Vasad	3 343	816	332			15	3	350	466			31
	107. Csévha- raszti k. össz.	28 327	7958	5531		160	35	133	5859	2099			417
1.	Bénye	1 653	64	16		2			18	46			
2.	Ecser	1 312	55	46					46	9			

hektár

Sorszám	Község és körzet megnevezése	Közigazgatási terület	Erdő- (c-ből)	Az erdőterület megoszlása									A fásítás területe (c-ből)	
				Eg	EEg	Ág	OVH	Eá	Öá	Tsz	Eb	E		
		a	b	c	d	e	f	g	h	i	j	k	l	m
3.	Farmos	4 012	104	23		18				41	63			2
4.	Felsőpakony	1 535	520	417						417	103			
5.	Gomba	3 976	508			145				145	363			2
6.	Gyál	2 494	247	167		3				170	77			
7.	Gyömrő	2 648	221	188					1	189	32			
8.	Káva	1 131	149			68				68	81			
9.	Kóka	4 436	634	224		1				225	409			
10.	Maglód	2 235	215	187		13			2	202	13			
11.	Mende	2 721	818	665		39				704	114			3
12.	Nagykátá	8 161	319	65		19				84	235			3
13.	Ócsa	159	159	159						159				
14.	Pánd	2 221	285	28		70				98	187			
15.	Péteri	1 189	166	160		1			1	162	4			1
16.	Szentlőrinc-kátá	2 015	4								4			2
17.	Szentmárton-kátá	5 219	412	270		38			1	311	101			7
18.	Tápióbicske	4 848	485	180						180	305			2
19.	Tápióság	3 354	358	184						184	174			1
20.	Tápiósáp	3 041	364			28				28	336			
21.	Tápiósüly	1 692	144			13				13	131			104
22.	Tápiószecső	3 838	1 033	1029		4				1033				2

Sorsz.	Község és körzet megnevezése	Közigazga- tási	Erdő- (c-ből)	Az erdőterület megoszlása									A fá- sítás területe (c-ből)	
				terület			Eg	EEg	Ág	OVH	Eá	Öá		Tsz
		c	d	e	f	g	h	i	j	k	l	m		n
23.	Tápiószent- márton	10 445	1 370	1069		40			1109	261				
24.	Tóalmás	3 934	216	140		21			161	55				
25.	Uri	2 222	123							123				
26.	Üllő	4 814	985	739		121		43	903	82				
27.	Vecsés	3 617	142			84		1	85	57			98	
	108. Mendei körzet össz.	88 922	10 100	5956		728		51	6735	3365			227	
1.	Alattyán	3 429	45				32		32	13			1	
2.	Jánoshida	3 479	44	34			9		43	1			4	
3.	Jászapáti	7 815	245	157				4	161	84			16	
4.	Jászágó	3 719	34							34			415	
5.	Jászárok- szállás	7 719	271	259					259	12		*	37	
6.	Jászberény	22 110	874	216		41	8	54	319	555			431	
7.	Jászdózsa	4 287	86					1	1	85			9	
8.	Jászfelső- szentgyörgy	3 928	504	414			16	2	432	72			60	
9.	Jászfényszaru	7 620	413	190					190	223			294	
10.	Jászivány	3 951	175	155					155	20			4	
11.	Jászfákóhalma	4 502	270	225			8		233	37			3	
12.	Jászkisér	13 011	427	259		38		9	306	121			111	

hektár

Sorsz.	Község és körzet megnevezése	Köz- igazgatási	Erdő- (c-ből)	Az erdőterület megoszlása									A fásítás területe (c-ből)
				terület									
		Eg	EEg	Ág	OVH	Eá	Öá	Tsz	Eb	E			
a	b	c	d	e	f	g	h	i	j	k	l	m	n
13.	Jászszen- andrás	4 433	101							101			3
14.	Jásztelek	4 116	71	53			8		61	10			6
15.	Pusztamo- noston	2 462	139	137					137	2			2
	109. Jászberé- nyi k. össz.	96 581	3 699	2099		79	81	70	2329	1370			1396
1.	Abádszalók	13 222	644	122		62	130	18	332	312			36
2.	Nagyiván	4 314	8							8			4
3.	Tiszabura	4 520	320	158			93	11	262	58			12
4.	Tiszaderzs	2 719	128	87			2	1	90	38			6
5.	Tiszafüred	16 212	395	28		55		8	91	304			13
6.	Tiszagyenda	3 693	59			20		16	36	23			3
7.	Tiszaigar	3 403	150	20		3		2	25	125			9
8.	Tiszaörs	3 706	178	88				4	92	86			55
9.	Tiszaroff	5 249	512	142			163		305	207			11
10.	Tiszaszent- imre	6 557	283			19	13	136	168	115			18
11.	Tiszaszőlős	4 794	142	115		3			118	24			4
12.	Tomajmo- noston	1 378	27							27			4
	110. Tiszafü- redi k. össz.	69 767	2 846	760		162	401	196	1519	1327			175

Sorszám	Község és körzet megnevezése	Köz-igazgatási terület	Erdő-(c-ből)	Az erdőterület megoszlása									A fásítás területe (c-ből)	
				Eg	EEg	Ág	OVH	Eá	Öá	Tsz	Eb	E		
				e	f	g	h	i	j	k	l	m		n
a	b	c	d	e	f	g	h	i	j	k	l	m	n	
	Pest megye													
	104. Ceglédi	137 173	13 914	7 169		2602		9	9 780	4 134				3887
	105. Pusztavacsi	35 532	10 998	7 152		304	65	1602	9 123	1 875				219
	106. Ráckevei	90 933	6 169	3 428		446	86	20	2 980	2 189				174
	107. Csévharaszi	28 327	7 958	5 531		160	35	133	5 859	2 099				417
	108. Mendei	88 922	10 100	5 956		728		51	6 735	3 365				227
	Pest megye össz.	380 887	49 139	29 236		4240	186	1815	35 477	13 662				4924
	Szolnok megye													
	101. Kisújszállási	156 585	5 184	2 379		534	378	310	3 601	1 583				209
	102. Kun-szentmártoni	121 419	4 777	2 235		206	630	55	3 126	1 651				219
	103. Szolnoki	112 740	4 828	2 412		193	873	72	3 550	1 278				426
	109. Jászberényi	96 581	3 699	2 099		79	81	70	2 329	1 370				1396
	110. Tiszafüredi	69 767	2 846	760		162	401	196	1 519	1 327				175
	Szolnok megye össz.	557 092	21 334	9 885		1174	2363	703	14 125	7 209				2425

hektár

Sorszám	Község és körzet megnevezése	Köz- igazgatási	Erdő- (c-ből)	Az erdőterület megoszlása									A fásítás területe (c-ből)	
		terület		Eg	EEg	Ág	OVH	Eá	Őá	Tsz	Eb	E		
		c	d	e	f	g	h	i	j	k	l	m		n
	Felügyelőség össz.	937 979	70 473	39 121		5414	2549	2518	49 602	20 871				
	<i>Osztott köz- ségek összesi- tett sora</i>													
	Dabas (105, 106)	16 609	3 059	1 794		63	65	469	2 391	668				64
	Ócsa (106, 107, 108)	8 164	2 003	1 195		100			1 295	708				29

18. Debreceni Állami Erdőrendezőség Debreceni Erdőfelügyelősége

hektár

Sorszám	Község és körzet megnevezése	Köz- igazgatási	Erdő- (c-ből)	Az erdőterület megoszlása									A fásítás területe (c-ből)
				terület									
		Eg	EEg	Ág	OVH	Eá	Öá	Tsz	Eb	E	n		
a	b	c	d	e	f	g	h	i	j	k	l	m	n
1.	Balmazúj- város	20 546	620	344			72	3	419	201			15
2.	Egyek	10 479	600	386		129			515	85			12
3.	Görbeháza	5 449	33							33			
4.	Hortobágy	28 456	1067	495		572			1067				63
5.	Polgár	15 150	825	567		149	45	23	784	41			8
6.	Tiszacsege	13 640	783	422		67	71		560	223			6
7.	Tiszagyula- háza	2 077	105				67		67	38			2
8.	Újszentmar- gita	12 197	863	523		249			772	91			11
9.	Újtikos	3 532	240	64		20			84	156			27
	201. Tiszacse- gei k. össz.	111 526	5136	2801		1186	255	26	4268	868			144
1.	Ártánd	2 370	46							46			10
2.	Bakonszeg	3 502	42				17		17	25			19
3.	Báránd	4 256	40							40			6
4.	Bedő	1 020	10							10			1
5.	Berekböször- mény	4 284	75	14					14	61			10

hektár

Sorszám	Község és körzet megnevezése	Köz-igazgatási terület	Erdő-(c-ből)	Az erdőterület megoszlása									A fásítás területe (c-ből)	
				Eg	EEg	Ág	OVH	Eá	Öá	Tsz	Eb	E		
		a	b	c	d	e	f	g	h	i	j	k	l	m
6.	Berettyó-szentmárton	6 526	64	43		21				64				5
7.	Berettyóúj-falu	10 583	342	67		209	27	13	316	26				9
8.	Bihardancsháza	831	13					1	1	12				2
9.	Biharkeresztes	4 927	194	82		21				103	91			17
10.	Biharnagybajom	6 135	267	200				2	202	65				13
11.	Bihartorda	2 238	34							34				2
12.	Bojt	2 688	32			25			25	7				39
13.	Csökmő	6 894	252	145		9			154	98				4
14.	Darvas	4 231	127	74		24			98	29				
15.	Derecske	10 358	283	135				6	141	142				52
16.	Ebes	7 731	199	101		76			177	22				
17.	Esztár	3 171	49							49				7
18.	Földes	6 523	217	144			33		177	40				
19.	Furta	4 286	127			76			76	51				4
20.	Gáborján	2 647	44				2		2	42				4
21.	Hajdúszoboszló	23 885	504	243		88	97	18	446	58				14

Sorszám	Község és körzet megnevezése	Köz- igazgatási terület	Erdő- (c-ből)	Az erdőterület megoszlása									A fásítás területe (c-ből)	
				Eg	EEg	Ág	OVH	Eá	Öá	Tsz	Eb	E		
				e	f	g	h	i	j	k	l	m		n
a	b	c	d	e	f	g	h	i	j	k	l	m	n	
22.	Hajdúszovát	5 799	80				21				58			
23.	Hencida	3 479	216	157				1	22		59			10
24.	Kaba	9 503	122				20	3	157		99			46
25.	Kismarja	4 716	93						23		93			8
26.	Komádi	14 465	522	86		68					368			35
27.	Konyár	4 170	117	54				5	154		58			27
28.	Kőrösszakál	1 502	9						59		9			4
29.	Kőrösszeg- apáti	4 585	260	172		27			199		61			12
30.	Magyarhomo- rog	3 956	20								20			5
31.	Mezőpeterd	1 823	28								28			4
32.	Mezősas	2 640	103	91							12			22
33.	Nagyhegyes	13 280	325	168		77	49		91		31			42
34.	Nagykereki	3 339	31						294		31			3
35.	Nagyrábé	8 542	173								173			21
36.	Nádudvar	22 590	184			35	65				84			40
37.	Pocsaj	5 005	127	80					100		47			39
38.	Püspökladány	18 696	893	643		88	45	2	80		115			188
39.	Sáp	1 922	17						778		17			
40.	Sárrétudvari	5 442	23								23			4

hektár

Sorszám	Község és körzet megnevezése	Köz- igazgatási	Erdő- (c-ből)	Az erdőterület megoszlása									A fásítás területe (c-ből)
				Eg	EEg	Ág	OVH	Eá	Óá	Tsz	Eb	E	
		terület		e	f	g	h	i	j	k	l	m	
a	b	c	d	e	f	g	h	i	j	k	l	m	n
41.	Szentpéter- szeg	2 551	33							33			11
42.	Szerep	5 604	98			47			47	51			44
43.	Tetétlen	3 211	19				12		12	7			
44.	Tépe	2 320	34					4	4	30			4
45.	Told	1 491	61			32			32	29			3
46.	Újiráz	1 550	32							32			5
47.	Vánasod	3 443	11							11			2
48.	Vekerd	741	14							14			1
49.	Zsáka	7 881	367	149		152		1	302	65			9
	202. Berettyó- újfalui k. ö.	283 332	6973	2848		1075	388	56	4367	2606			807
1.	Debrecen (207, 208, 209)	3 579	3579	3536				9	3545	34			
2.	Hajdúbagos	3 747	449	33					33	416			24
3.	Hosszúpályi	7 917	939	642				2	644	295			135
4.	Mikepércs	3 694	348	233					233	115			
5.	Monostorpályi (207)	3 974	671	288					288	383			135
6.	Sáránd	2 270	91	7				1	8	83			

hektár

Sorszám	Község és körzet megnevezése	Köz-igazgatási terület	Erdő-(c-ből)	Az erdőterület megoszlása									A fásítás területe (c-ből)	
				Eg	EEg	Ág	OVH	Eá	Óá	Tsz	Eb	E		
		a	b	c	d	e	f	g	h	i	j	k	l	m
	203. Bánki körzet össz.	25 181	6077	4739					12	4751	1326			294
1.	Álmosd	3 419	282	90						90	192			2
2.	Bagamér	4 860	1837	1495						1495	342			4
3.	Fülöp	5 587	681	613						613	68			
4.	Kokad	1 776	204								204			
5.	Nagyléta	7 034	565	86						86	479			42
6.	Nyírábrány	5 417	1220	283		177				460	760			24
7.	Újléta	3 179	364	128						128	236			4
8.	Vámospéres	5 820	1044	635		47				682	362			4
9.	Vértes	4 273	439	167			2		7	176	260		3	
	204. Bagaméri körzet össz.	41 365	6636	3497		224	2		7	3730	2903		3	80
1.	Hajdúsámson (210)	220	220	89						89	131			
2.	Nyíracsád	7 499	2955	2630		84			7	2721	234			5
3.	Nyíradony	9 659	2172	1790		87				1877	295			8
4.	Nyírmártonfalva	5 748	2732	2242		41				2283	449			5

hektár

Sorszám	Község és körzet megnevezése	Köz-igazgatási terület	Erdő-(c-ből)	Az erdőterület megoszlása									A fásítás területe (c-ből)		
				Eg	EEg	Ág	OVH	Eá	Öá	Tsz	Eb	E			
		a	b	c	d	e	f	g	h	i	j	k	l	m	n
	205. Guthi alk. összesen	23 126	8079	6751		212			7	6970	1109				18
1.	Balkány (301)	111	111	111						111					
	206. Guthi alk. összesen	111	111	111						111					
	Körzet összesen	23 237	8190	6862		212			7	7081	1109				18
1.	Debreceni (203, 208, 209)	4 566	4566	4506						4506	60				
2.	Monostorpályi (203)	470	470	470						470					
	207. Halápi körzet össz.	5 036	5036	4976						4976	60				
1.	Debrecen (203, 207, 209)	3 810	3810	3672						3672	138				
	208. Nagycserei k. össz.	3 810	3810	3672						3672	138				

hektár

Sorszám	Község és körzet megnevezése	Köz- igazgatási	Erdő- (c-ből)	Az erdőterület megoszlása									A fásítás területe (e-ből)
				Eg	EEg	Ág	OVH	Eá	Őá	Tsz	Eb	E	
		terület											
a	b	c	d	e	f	g	h	i	j	k	l	m	n
1.	Debrecen (203, 207, 208)	32 680	3045	2675		50		266	2991	54			232
2.	Hajdúböször- mény	31 077	2436	1693				3	1696	740			169
3.	Hajdúdorog	10 070	294	79		17		24	120	174			2
4.	Hajdúnánás	25 970	416	122		14			136	280			116
5.	Hajdúvid	6 014											
6.	Józsa	1 558	338	338					338				2
	209. Debreceni körzet össz.	107 369	6529	4907		81		293	5281	1248			521
1.	Hajdúhadház	9 875	2814	924				3	957	1857			41
2.	Hajdúsámson	6 732	763	607				47	654	109			34
3.	Téglás	3 834	528	464					464	64			2
	210. Hajdú- hadházi alk. ö.	20 441	4105	1995				80	2075	2030			77
1.	Újfehértó (301)	288	288	288					288				
	211. Hajdúhad- házi alk. össz.	288	288	288					288				

hektár

Sorszám	Község és körzet megnevezése	Köz-igazgatási terület	Erdő-(c-ből)	Az erdőterület megoszlása									A fásítás területe (c-ből)	
				Eg	EEg	Ág	OVH	Eá	Öá	Tsz	Eb	E		
		a	b	c	d	e	f	g	h	i	j	k	l	m
	Körzet összesen	20 729	4393	2283					80	2363	2030		*	77
	Hajdú-Bihar megye													
	201. Tiszacsegei	111 526	5 136	2 801		1186	255	26	4 268	868				144
	202. Berettyóújfalui	283 332	6 973	2 848		1075	388	56	4 367	2 606				807
	203. Bánki	25 181	6 077	4 739				12	4 751	1 326		3		294
	204. Bagaméri	41 365	6 636	3 497		224	2	7	3 730	2 903				80
	205. Guthi	23 126	8 079	6 751		212		7	6 970	1 109				18
	207. Halápi	5 036	5 036	4 976					4 976	60				
	208. Nagycsere	3 810	3 810	3 672					3 672	138				
	209. Debreceni	107 369	6 529	4 907		81		293	5 281	1 248				521
	210. Hajdúhadházi	20 441	4 105	1 995				80	2 075	2 030				77
	Hajdú-Bihar össz.	621 186	52 381	36 186		2778	645	481	40 090	12 288				1941
	Szabolcs-Szatmár m.													

Sorszám	Község és körzet megnevezése	Köz- igazgatási terület	Erdő- (c-ből)	Az erdőterület megoszlása									A fásítás területe (c-ből)	
				Eg	EEg	Ág	OVH	Eá	Öá	Tsz	Eb	E		
				e	f	g	h	i	j	k	l	m		n
a	b	c	d	e	f	g	h	i	j	k	l	m	n	
	206. Guthi	111	111	111						111				
	211. Hajdú- hadházi	288	288	288						288				
	Szabolcs- Szatmár m. ö.	399	399	399						399				
	Debreceni Ef össz.	621 585	52 780	36 585		2778	645	481	40 489	12 288			3	1941
	<i>Osztott közsé- gek összesített sora</i>													
	Debrecen (203, 207, 209, 208)	44 635	15 000	14 389		50		275	14 714	286				232
	Hajdúsámson (205, 210)	6 952	983	696				47	743	240				34
	Monostorpályi (203, 207)	4 444	1 141	758					758	383				135

hektár

18. Debreceni Állami Erdőrendezőség Nyíregyházi Erdőfelügyelősége

hektár

Sorszám	Község és körzet megnevezése	Köz- igazgatási	Erdő- (c-ből)	Az erdőterület megoszlása									A fásítás területe (c-ből)	
		terület		Eg	EEg	Ág	OVH	Eá	Öá	Tsz	Eb	E		
		c	d	e	f	g	h	i	j	k	l	m		n
1.	Balkány (206)	8 892	357	78		162				240	117			131
2.	Balsa	2 252	20				13			13	7			13
3.	Beszterec	1 160												8
4.	Biri	2 256	75	29						29	46			28
5.	Bököny	3 554	37			1				1	36			49
6.	Buj	3 277	37								37			56
7.	Demecser	3 693	284	232						232	52			39
8.	Érpatak	3 017	95	25			7			32	63			57
9.	Gáva	3 457	155	90						90	65			124
10.	Geszteréd	3 472	177	141						141	36			48
11.	Ibrány	6 026	252	89						89	163			84
12.	Kállósemjén	5 450	447	217						217	230			83
13.	Kálmánháza	3 731												198
14.	Kemecse	3 901	378	153		8				161	217			103
15.	Kék	2 204	125								125			7
16.	Kótaj	2 597	82	39						39	43			42
17.	Nagycserkesz	4 150	7								7			33
18.	Nagyhalász	4 432												44
19.	Nagykálló	10 864	554	261		170	6	15		452	102			154
20.	Nápkor	3 749	294			11				11	283			82
21.	Nyírbogdány	3 498	315			206				206	109			120

Sorszám	Község és körzet megnevezése	Köz- igazgatási	Erdő- (c-ből)	Az erdőterület megoszlása									A fásítás területe (c-ből)	
				terület			Eg	EEg	Ág	OVH	Eá	Öá		Tsz
		a	b	c	d	e	f	g	h	i	j	k	l	m
22.	Nyíregyháza	16 426	610	410		62			6	478	132			187
23.	Nyírpazony	1 631	202			15				15	187			21
24.	Nyírszőlős	933												7
25.	Nyírtelek	6 783	413	341		42			1	384	29			53
26.	Nyírtura	2 137	466	377						377	89			63
27.	Oros	5 983	634	566		5				571	63			65
28.	Paszab	1 289												14
29.	Rakamaz	4 291	71						3	3	68			70
30.	Sényő	1 840	243			57				57	186			16
31.	Szabolcs	589	35								35			7
32.	Szakoly	4 144	291	171		9				180	111			34
33.	Timár	2 168	46								46			14
34.	Tiszabercel	3 131	75								75			25
35.	Tiszadada	4 876	268	12			34	49		95	173			10
36.	Tiszadob	8 272	1505	1274			59			1333	172			10
37.	Tiszaeszlár	5 461	66				5			5	61			10
38.	Tiszalök	5 871	184			7	59	52		118	66			23
39.	Tiszanagyfalu	2 686	36								36			7
40.	Tiszarád	922												1
41.	Tiszatelek	3 406	201	99			20			119	82			8
42.	Tiszavasvár	13 705	282	86		13	37			136	146			41
43.	Újfehértó (211)	13 800	108			27			7	34	74			101
44.	Vas megyer	2 273	70			69				69	1			9

hektár

Sorszám	Község és körzet megnevezése	Köz- igazgatási	Erdő- (c-ből)	Az erdőterület megoszlása									A fásítás területe (c-ből)
				terület									
		Eg	EEg	Ág	OVH	Eá	Öá	Tsz	Eb	E	n		
a	b	c	d	e	f	g	h	i	j	k	l	m	n
45.	Vencsellő	3 228	106	20			29		49	57			12
	301. Nyíregy- házi k. össz.	201 477	9603	4710		864	269	133	5976	3627			2311
1.	Aporliget (303)	3 249	722	523				52	575	147			36
2.	Encenes	3 189	1137	753				12	765	372			100
3.	Kisléta	2 197	273	150					150	123			24
4.	Nyírbéltek	6 217	1498	1274		141		35	1450	48			134
5.	Nyírbogát	5 548	1018	429		158			587	431			106
6.	Nyírgelse	2 762	433	205		82		5	292	141			33
7.	Nyírlugos	5 838	776	326		312		40	678	85		13	167
8.	Nyírmihálydi	2 549	314	59		64			123	191			36
9.	Nyírpilis	1 634	148							148			28
10.	Ömböly	3 036	1617	1571					1571	46			43
11.	Penészlek	3 692	504	271					271			233	51
12.	Piríese	3 699	725	582				1	583	142			41
	302. Nyírbél- teki k. össz.	43 610	9165	6143		757		145	7045	1874		246	799
1.	Aporliget (302)	81	81	81					81				
2.	Fábiánháza	2 720	379	47		73			120	259			94

Sorszám	Község és körzet megnevezése	Köz-igazgatási terület	Erdő-(c-ből)	Az erdőterület megoszlása									A fásítás területe (c-ből)	
				Eg	EEg	Ág	OVH	Eá	Óá	Tsz	Ed	E		
		a	b	c	d	e	f	g	h	i	j	k	l	m
3.	Győrtelek	1 478	3								3			17
4.	Hodász	2 489	184			104				104	80			45
5.	Kocsord	2 581												28
6.	Mátészalka	4 122	151			70		1		71	80			127
7.	Mérk	2 500	207	8						8	199			35
8.	Nagyecséd	4 399	178	168						168	10			371
9.	Nyírbátor	6 671	1229	843		57				900	329			100
10.	Nyíresaholy	3 461	225	71		18				89	136			39
11.	Nyírcsászári	1 323	207	178						178	29			19
12.	Nyírderzs	1 707	98								98			20
13.	Nyírkáta	3 967	888	88		301				389	499			299
14.	Nyírmeggyes	2 885	264	45						45	219			53
15.	Nyírvasvári	2 843	512	430						430	82			31
16.	Terem	4 951	2016	1869						1869	147			45
17.	Tiborszállás	2 565	381	344				1		345	36			50
18.	Vállaj	2 226	87	19						19	68			33
	303. Tiborszálási k. össz.	52 969	7090	4191		623		2		4816	2274			1406
1.	Barabás	3 807	138			54				54	84			9
2.	Beregdaróc	2 366	453	392						392	61			
3.	Beregsurány	1 587	112	51						51	61			17
4.	Botlapád	1 656	65								65			5

hektár

Sorszám	Község és körzet megnevezése	Köz-igazgatási terület	Erdő-(c-ből)	Az erdőterület megoszlása									A fásítás területe (c-ből)	
				Eg	EEg	Ág	OVH	Eá	Öá	Tsz	Eb	E		
		a	b	c	d	e	f	g	h	i	j	k	l	m
5.	Cégénydányád	1220	55				14			14	41			12
6.	Csahole	1934	107	59		33				92	15			7
7.	Csaroda	2446	320	94							94	226		16
8.	Császló	1017	23	3						3	20			3
9.	Csegöld	1939	186	185						185	1			18
10.	Csenger	3700	38			16	2			18	20			56
11.	Csengersima	827	16	4			11			15	1			10
12.	Csengerújfalú	2540	25				7			7	18			47
13.	Darnó	466	33	29		4				33				
14.	Fehérgyarmat	5232	296	196		31				227	39		30	101
15.	Fejérese	406	1	1						1				
16.	Fülesd	1505	208	156		1				157	51			13
17.	Fülpösdaróc	425	4								4			1
18.	Gacsály	1983	26					18		18	8			21
19.	Garbold	726	101								101			
20.	Gelénes	2013	653	564						564	89			13
21.	Gergelyiugor- nya	2244	174	133						133	41			5
22.	Géberjén	512	3								3			7
23.	Gulács	2321	42				21			21	21			2
24.	Gyügye	440	9								9			8
25.	Hermánszeg	515	2								2			1
26.	Hete	1093	14								14			

Sorszám	Község és körzet megnevezése	Köz-igazgatási terület	Erdő-(c-ből)	Az erdőterület megoszlása									A fásítás területe (c-ből)	
				Eg	EEg	Ág	OVH	Eá	Öá	Tsz	Eb	E		
		a	b	c	d	e	f	g	h	i	j	k		l
27.	Jánd	1728	67								67			15
28.	Jánkmajtis	2513	336	305		4				309	27			19
29.	Kérsemjén	691	2				2			2				2
30.	Kisar	1521	69				5			5	64			36
31.	Kishódos	893	43								43			3
32.	Kisnamény	1794	53	43		2				45	8			7
33.	Kispalád	1679	62				7			7	55			7
34.	Kisszekeres	1469	190	190						190				4
35.	Komlódtótfalu	704	7								7			2
36.	Kölese	2832	141			52				52	89			89
37.	Kömörő	1638	364	338						338	26			
38.	Lónya	3556	570	423			10			433	137			33
39.	Magosliget	519	61								61			2
40.	Mánd	518	15								15			2
41.	Márokpapi	2184	34								34			8
42.	Mátyus	1078	207	201			6			207				9
43.	Méhtelek	864	10								10			2
44.	Milota	1490	92								92			
45.	Nagyar	1608	61								61			5
46.	Nagygéc	1554	126	125						125	1			4
47.	Nagyhódos	765	24								24			2
48.	Nagyszekeres	1052	5								5			5
49.	Nábrád	1771	88	53			13			66	22			15

hektár

Sorszám	Község és körzet megnevezése	Köz- igazgatási	Erdő- (c-ből)	Az erdőterület megoszlása									A fásítás területe (c-ből)
				terület									
		Eg	EEg	Ág	OVH	Eá	Öá	Tsz	Eb	E			
a	b	c	d	e	f	g	h	i	j	k	l	m	n
50.	Nemesborzova	218	4							4			1
51.	Olesvaapáti	1060	78							78			21
52.	Ökörítőfülpös	3372	8							8			19
53.	Panyola	1244	57							57			
54.	Pátyod	902	24				6		6	18			10
55.	Penyige	1895	68							68			73
56.	Porcsalma	3108											
57.	Rápolt	323	8							8			
58.	Rozsály	1485	1							1			
59.	Sonkád	1978	41			1	2	2	5	36			19
60.	Szamosangya- los	784	11			7			7	4			3
61.	Szamosbecs	599	9							9			1
62.	Szamoskér	982	20				7		7	13			3
63.	Szamoszályi	1155	5							5			4
64.	Szamosatár- falva	455	8				7		7	1			12
65.	Szamosújlak	520											
66.	Szatmárceke	3614	514	102		3	19		124	390			33
67.	Tarpa	4978	1388	232					232	1156			24
68.	Tákos	1115	52	52					52				
69.	Tiszaadony	1563	61				22		22	39			15
70.	Tiszabecs	1711	75				2		2	73			5

hektár

Sorszám	Község és körzet megnevezése	Közigazgatási terület	Erdő-(c-ből)	Az erdőterület megoszlása									A fásítás területe (c-ből)	
				Eg	EEg	Ág	OVH	Eá	Öá	Tsz	Eb	E		
		a	b	c	d	e	f	g	h	i	j	k	l	m
71.	Tizacséce	518	62								62			
72.	Tizakerecse	2 382	487	158			5			163	324			11
73.	Tizakóród	1 644	69								69			5
74.	Tizaszalka	1 483	170	80		2	7			89	81			31
75.	Tizavid	1 047	47								47			
76.	Tizaderek	1 823	15								15			4
77.	Tivadar	474	21				3			3	18			11
78.	Tunyogmatócs	2 628	20								20			25
79.	Turistvándi	1 521	76			4				4	72			3
80.	Turriese	1 299	308	281			1			282	26			2
81.	Tyukod	6 222	132			2				2	130			284
82.	Ura	3 260	35			4				4	31			10
83.	Uszka	735	14								14			
84.	Vámosatya	2 439	30			10				10	20			1
85.	Vámosoroszi	1 314	31								31			6
86.	Vásárosnamény	1 384	52				16			16	36			58
87.	Zajta	917	3								3			2
88.	Zsarolyán	639	2			2				2				1

hektár

Sorszám	Község és körzet megnevezése	Közigazga- tási	Erdő- (c-ből)	Az erdőterület megoszlása									A fásítás területe (c-ből)
				terület									
		Eg	EEg	Ág	OVH	Eá	Öá	Tsz	Eb	E			
a	b	c	d	e	f	g	h	i	j	k	l	m	n
	304. Fehér- gyarmati k. össz.	144 131	9737	4450		232	195	20	4897	4810			30
1.	Apagy	3203	290	74		14		1	89	201			101
2.	Baktalóránt- háza	3515	1413	1324					1324	89			55
3.	Berkesz	1318	268	222				2	224	44			24
4.	Besenyőd	943	37							37			8
5.	Gyulaháza	2209	340	104		150		2	256	84			29
6.	Ilk	1457	73							73			150
7.	Jármi	1258	78			9			9	69			9
8.	Kántorjánosi	4178	464	137		57			194	270			40
9.	Lakod	1360	174	49		37			86	88			9
10.	Levelek	2573	350	322					322	28			91
11.	Magy	2072	780	646		8		2	656	124			26
12.	Máriapócs	2208	389	178					178	211			37
13.	Nagydobos	2694	386	251				14	265	121			40
14.	Nyírgyulaj	3582	455	145					145	310			44
15.	Nyírbrony	2007	192	85					85	107			12
16.	Nyírbákó	1035	15							15			33
17.	Nyírkarász	4145	469	155		56			211	258			143
18.	Nyírkércs	1432	271	189					189	8			40
19.	Nyírmada	3873	472	137		191			328	142			85

Sorszám	Község és körzet megnevezése	Közigazgatási terület	Erdő-(c-ből)	Az erdőterület megoszlása									A fásítás területe (c-ből)	
				Eg	EEg	Ág	OVH	Eá	Öá	Tsz	Eb	E		
		a	b	c	d	e	f	g	h	i	j	k		l
20.	Nyírparasznya	1 476	162	145						145	17			6
21.	Nyírtass	3 795	362	240		29				269	93			57
22.	Nyírtét	1 721	175	123						123	52			8
23.	Olesva	997	21				8			8	13			11
24.	Ófehértó	4 321	1309	1058						1058	251			91
25.	Ópályi	2 663	241	67				2		69	172			22
26.	Ór	1 780	65								65			41
27.	Papos	1 065	21								21			45
28.	Petneháza	2 419	289	28		39				67	222			17
29.	Pócspetri	2 638	350	32		30				62	288			39
30.	Pusztadobos	1 674	12								12			12
31.	Ramocsháza	1 810	358	169		77				246	112			20
32.	Rohod	1 960	244	23						23	221			25
33.	Szamosszeg	3 572	214				9			9	205			27
34.	Székely	1 608	111	29						29	82			31
35.	Vaja	2 861	144	73		9				82	62			34
36.	Vitka	2 874	294	95		1	8			104	190			13
	305. Baktalórántházi k. ö.	84 296	11 288	6100		707	25	23		6855	4433			1475
1.	Ajak	2 476	76								76			34

hektár

Sorszám	Község és körzet megnevezése	Közigazga- tási	Erdő- (c-ből)	Az erdőterület megoszlása									A fásítás területe (c-ből)
				Eg	EEg	Ág	OVH	Eá	Öá	Tsz	Eb	E	
		terület											
a	b	c	d	e	f	g	h	i	j	k	l	m	n
2.	Anarcs	1706	135					2	2	133			41
3.	Aranyosapáti	2144	62							62			32
4.	Benk	852	51				12		12	39			6
5.	Dombrád	6173	214				31	6	37	177			112
6.	Döge	1657	50	36			5		41	9			12
7.	Eperjeske	1352	52				2		2	50			10
8.	Fényeslitke	2515	23					1	1	22			37
9.	Gemzse	1360	134							134			42
10.	Gégény	2349	7							7			15
11.	Győröcske	213	5				5		5				5
12.	Gyüre	1600	43							43			22
13.	Jéke	632	12							12			6
14.	Kékcse	1825	71					1	1	70			11
15.	Kisvarsány	1291	32							32			13
16.	Kisvárda	3587	75	7				4	11	64			64
17.	Komoró	1169	47				12		12	35			7
18.	Lövőpetri	926											4
19.	Mándok	2898	529	469					469	60			42
20.	Mezőladány	1408	65							65			13
21.	Nagyvarsány	1249	1							1			18
22.	Nyírlövő	791	68							68			4
23.	Pap	1715	170	110					110	60			13
24.	Pátroha	3922	32					1	1	31			27

Sorszám	Község és körzet megnevezése	Közigazgatási terület	Erdő-(c-ből)	Az erdőterület megoszlása									A fásítás területe (c-ből)	
				Eg	EEg	Ág	OVH	Eá	Öá	Tsz	Eb	E		
				e	f	g	h	i	j	k	l	m		n
25.	Rétközberencs	1580												11
26.	Szabolcsbáka	1984	202	92						92	110			31
27.	Szabolcsveresmart	2 294	236				25			25	211			20
28.	Tiszabездéd	1 860	70				27			27	43			15
29.	Tizsakanyár	1 551	194				41	2		43	151			14
30.	Tizamogyorós	1 015	59				3			3	56			6
31.	Tiszaszentmárton	1 456	93				2			2	91			11
32.	Tornyospálca	4 404	1 156	1 123						1 123	33			44
33.	Tuzsér	1 551	84				14			14	70			21
34.	Újkenéz	948	54	37			5			42	12			13
35.	Záhony	687	97				35			35	62			9
36.	Zsurk	1 539	79				10			10	69			11
	306. Kisvárdai k. össz.	66 679	4 278	1 874			229	17		2 120	2 158			796
	Szabolcs-Szatmár m.													
	301. Nyíregyházi	201 477	9 603	4 710			864	269	133	5 976	3 627			2311
	302. Nyírbéltéki	43 610	9 165	6 143			757		145	7 045	1 874		246	799

hektár

Sorszám	Község és körzet megnevezése	Köz-igazgatási terület	Erdő-(c-ből)	Az erdőterület megoszlása									A fásítás területe (c-ből)	
				Eg	EEg	Ág	OVH	Eá	Öá	Tsz	Eb	E		
		a	b	c	d	e	f	g	h	i	j	k	l	m
	303. Tiborszállási	52 969	7 090	4 191		623		2	4 816	2 274				1406
	304. Fehérgyarmati	144 131	9 737	4 450		232	195	20	4 897	4 810		30		1340
	305. Bakta-lórántházi	84 296	11 288	6 100		707	25	23	6 855	4 433				1475
	306. Kisvárdai	66 679	4 278	1 874			229	17	2 120	2 158				796
	Szabolcs-Sz. m. össz.	593 162	51 161	27 468		3183	718	340	31 709	19 176				8127
	Nyíregyházi Ef. össz.	593 162	51 161	27 468		3183	718	340	31 709	19 176		276		8127
	<i>Osztott község összesített sora</i>													
	Aporliget (302, 303)	3 330	803	604				52	656	147				36
	Szolnoki Ef Pest megye	380 887	49 139	29 236		4 240	186	1815	35 477	13 662				4924
	Szolnok megye	557 092	21 334	9 885		1 174	2363	703	14 125	7 209				2425
	Szolnoki Ef össz.	937 979	70 473	39 121		5 414	2549	2518	49 602	20 871				7349

hektár

Sorszám	Község és körzet megnevezése	Közigazgatási terület	Erdő-(c-ből)	Az erdőterület megoszlása									A fásítás területe (c-ből)	
				Eg	EEg	Ág	OVH	Eá	Öá	Tsz	Eb	E		
		a	b	c	d	e	f	g	h	i	j	k	l	m
	Debreceni Ef Hajdú-Bihar megye Szabolcs-Sz. m.	621 186 399	52 381 399	36 186 399		2 778	645	481	40 090	12 288			3	1 941
	Debreceni Ef össz.	621 585	52 780	36 585		2 778	645	481	40 489	12 288			3	1 941
	Nyíregyházi Ef ö.	593 162	51 161	27 468		3 183	718	340	31 709	19 176			276	8 127
	Debreceni ÁLLER ö.	2 152 726	174 414	103 174		11 375	3912	3339	121 800	52 335			279	17 417
	Debreceni ÁLLER megyei össze- sítő Hajdú-Bihar m.	621 186	52 381	36 186		2 778	645	481	40 090	12 288			3	1 941
	Pest megye	380 887	49 139	29 236		4 240	186	1815	35 477	13 662				4 924
	Szatmár m.	593 561	51 560	27 867		3 183	718	340	32 108	19 176			276	8 127
	Szolnok megye	557 092	21 334	9 885		1 174	2363	703	14 125	7 209				2 425

hektár

Sorszám	Község és körzet megnevezése	Közigazgatási terület	Erdő-(c-ből)	Az erdőterület megoszlása									A fásítás területe (c-ből)
				Eg	EEg	Ág	OVH	Eá	Öá	Tsz	Eb	E	
		a	b	c	d	e	f	g	h	i	j	k	l
	Debreceni ÁLLER ö.	2 152 726	174 414	103 174		11 375	3912	3339	121 800	52 335		279	17 417
	Felügyelőségek közötti osztott községek összesített sora												
	Balkány (206, 301)	9 003	351	189		162			351				131
	Újfehértó (211, 301)	14 088	324	288		27		7	322	2			101

18. Miskolci Állami Erdőrendezőség Sárospataki Erdőfelügyelősége

hektár

Sorsz.	Község és körzet megnevezése	Közigazgatási terület	Erdő-(c-ből)	Az erdőterület megoszlása									A fásítás területe (c-ből)	
				Eg	EEg	Ág	OVH	Eá	Öá	Tsz	Eb	E		
		a	b	c	d	e	f	g	h	i	j	k		l
1.	Alsóberecki	627	10				4	2	6	4				
2.	Bodroghalom	2688	55			6			6	49				3
3.	Bodrogolaszi	2100	191	132			25	3	160	31				2
4.	Cigánd	5627	358				74		74	284				88
5.	Dámóc	1534	219	192					192	27				
6.	Felsőberecki	420	5				5		5					
7.	Györgytarló	3014	63	8		12			20	43				7
8.	Karcsa	4333	370	303				2	305	65				1
9.	Karos	1530	9					1	1	8				2
10.	Kenézlő	2294	73				23		23	50				4
11.	Kisrosvágy	840	25					1	1	24				
12.	Lácacséke	1686	205	162					162	43				
13.	Nagyrosvágy	2813	55	41				1	42	13				1
14.	Olaszliszka (103)	3879	201	112					112	89				15
15.	Pácin	3480	272	243					243	29				
16.	Révleányvár	1563	516	448			34		482	34				
17.	Ricsé	2449	172	27			35		62	110				16
18.	Sárazsadány	1521	32	14			17		31	1				
19.	Sárospatak (102)	9916	414	253		21	79		353	61				34

hektár

Sorsz.	Község és körzet megnevezése	Közigazga- tási	Erdő- (c-ből)	Az erdőterület megoszlása									A fásítás területe (c-ből)	
				terület	Eg	EEg	Ág	OVH	Eá	Öá	Tsz	Eb		E
		a	b		c	d	e	f	g	h	i	j		k
20.	Sátoralja- újhely (102)	3113	1153	1118			4		2	1124	29			2
21.	Semjén	806	39						1	1	38			7
22.	Tiszaesermely	2027	211	143			50			193	18			38
23.	Tiszakarád	4765	236	14			55			69	167			10
24.	Vajdácaska	2232	62				13			13	49			5
25.	Vámosújfalu	1092	33	18					2	20	13			
26.	Viss	1371	32				24			24	8			14
27.	Zalkod	1025	42				5			5	37			3
28.	Zemplénagárd	2974	343	95		4	47			146	197			
	101. Bodrog- közi k. összesen	71 719	5396	3323		43	494		15	3875	1521			252
1.	Alsóregmec	1 550	579	299						299	280			
2.	Háromhuta (103, 108)	320	320	320						320				
3.	Heregkút	735	40	40						40				
4.	Károlyfalva	306	1						1	1				
5.	Komlóska(103)	1407	1407	1407						1407				
6.	Makkos- hotyka	1 076	601	527						527	74			

Sorsz.	Község és körzet megnevezése	Közigazga- tási	Erdő- (c-ből)	Az erdőterület megoszlása									A fásítás területe (c-ből)
				Eg	EEg	Ág	OVH	Eá	Öá	Tsz	Eb	E	
		terület											
a	b	c	d	e	f	g	h	i	j	k	l	m	n
7.	Nagyhuta (104)	94	94	94					94				
8.	Ruda- bányácska	1 172	565	50					50	515			
9.	Sárospatak (101)	4 042	2415	914				2	916	1499			2
10.	Sátoralja- újhely (101)	2 461	821	819		2			821				3
11.	Széphalom	278	4					4	4				
	102. Sátor- aljaújhelyi k. összesen	13 441	6847	4470		2		7	4479	2368			5
1.	Baskó (109)	859	859	859					859				
2.	Erdőhorváti	5 011	3125	2775					2775	341	9		
3.	Hámorhuta (102, 108)	3 416	2879	2567					2567		306	6	
4.	Komlócska (102)	1 579	604	384				1	385	219			
5.	Mogyoróska (108)	207	207								207		
6.	Olaszliszka (101)	60	60	60					60				3

hektár

Sorsz.	Község és körzet megnevezése	Közigazga- tási	Erdő- (c-ből)	Az erdőterület megoszlása									A fásítás területe (c-ből)	
				terület										
		Eg	E Eg	Ág	OVH	Eá	Öá	Tsz	Eb	E				
a	b	c	d	e	f	g	h	i	j	k	l	m	n	
7.	Regéc (104, 107, 108)	161	161	161						161				
8.	Tolesva	1 638	31	23		8				31				
	103. Huta- völgyi k. össz.	12 931	7926	6829		8		1		6838	560	522	6	3
1.	Kisbózsva	763	524	335						335	189			
2.	Nagybózsva	904	540	387						387	153			
3.	Nagyhuta (102)	3 411	3284	2830						2830	55	288	111	
4.	Regéc (103, 107, 108)	1 263	1263	1263						1263				
	104. Kemence- pataki k. össz.	6 341	5611	4815						4815	397	288	111	
1.	Kishuta	512	357					3		3		340	14	
2.	Kovácsvágás	2 110	1202	287						287	915			
3.	Mikóháza	1 691	934	811						811	123			
4.	Pálháza	669	153	10						10	143			
5.	Vágáshuta	200	32	4						4		25	3	

Sorsz.	Község és körzet megnevezése	Közigazga- tási	Erdő- (c-ből)	Az erdőterület megoszlása									A fásítás területe (c-ből)
				Eg	EEg	Ág	OVH	Eá	Óá	Tsz	Eb	E	
		terület		e	f	g	h	i	j	k	l	m	
a	b	c	d	e	f	g	h	i	j	k	l	m	n
	105. Pálháza k. összesen	5 182	2678	1112				3	1115	1181	365	17	
1.	Felsőregmec	1 074	260	229					229	31			
2.	Filkeháza	444	46	46					46				
3.	Füzér	3 758	2759	2226				18	2244	454		61	
4.	Füzérkajata	868	404	198					198	206			
5.	Füzérkumlós	544	170	64					64	106			
6.	Füzérradvány	989	297	161					161	136			
7.	Hollóháza	231	3	3					3				
8.	Nyíri	1 668	742	602				4	606	136			
9.	Pusztafalu	659	163	3					3	160			3
10.	Vilyvitány	1 588	427	112					112	315			3
	106. Füzér- kumlói k. össz.	11 823	5271	3644				22	3666	1544		61	6
1.	Abatújvár	733	31							31			
2.	Fony (108)	418	418	418					418				
3.	Gönc	3 944	921	718					718	203			
4.	Kéked	1 300	643	532					532	111			
5.	Pányok	843	420							420			
6.	Regéc (103, 104, 108)	393	348	348					348				

hektár

Sorsz.	Község és körzet megnevezése	Közigazga- tási	Erdő- (c-ből)	Az erdőterület megoszlása									A fásítás területe (c-ből)
				terület									
		Eg	EEg	Ág	OVH	Eá	Öá	Tsz	Eb	E			
a	b	c	d	e	f	g	h	i	j	k	l	m	n
7.	Telkibánya	4 682	3435	2742				5	2747	688			2
8.	Zsujta	636	22							22			
	107. Telkibá- nyai k. össz.	12 949	6238	4758				5	4763	1475			2
1.	Arka	916	545	477					477	68			
2.	Fony (107)	3 590	2415	1563					1563	852			32
3.	Göncruszka	1 518	39							39			33
4.	Hámorhuta (102, 103)	50	50								50		
5.	Hejce	948	19	12					12	7			
6.	Hernádcéce	655	88	43		16			59	29			
7.	Korlát	836	39	33					33	6			
8.	Mogyoróska (103)	1 706	1177	137					137	169	831	40	35
9.	Regéc (103, 104, 107)	909	453	248					248		106	99	
10.	Vilmány	1 268	13					3	3	10			6
11.	Vizsoly	1 910	67			7	21		28	39			2
	108. Fonyi k. összesen	14 306	4905	2513		7	37	3	2560	1219	987	139	108

Sorszám	Község és körzet megnevezése	Közigaz- gatási terület	Erdő- (c-ből)	Az erdőterület megoszlása									A fásítás területe (e-ből)	
				Eg	EEg	Ág	OVH	Eá	Öá	Tsz	Eb	E		
				e	f	g	h	i	j	k	l	m		n
a	b	c	d	e	f	g	h	i	j	k	l	m	n	
1.	Abaujalpár	841	520	430						430	90			
2.	Abaujkér	1 868	102	55			12			67	35			30
3.	Baskó (103)	2 105	1291	963						963	328			
4.	Boldogkőúj- falu	1 204	564	443						443	121			
5.	Boldogkővár- alja	2 308	847	732			6			738	109			4
6.	Erdőbénye (110)	1 027	1027								1027			
7.	Gibárt	533	7								7			
8.	Sima	489	131	111						111	20			
	109. Boldog- kőváraljai k. össz.	10 375	4489	2734			18			2752	1737			34
1.	Abatújszántó (111)	1 188	1188	1187					1	1188				
2.	Bodrogke- resztúr	2 990	520	510		4			4	518	2			
3.	Bodrogszegi	2 374	454	104					2	106	348			
4.	Erdőbénye (109)	3 552	1716	1673					9	1682	34			2
5.	Mád	3 179	1253	1179					2	1181	72			

hektár

Sorsz.	Község és körzet megnevezése	Közigazga- tási	Erdő- (c-ből)	Az erdőterület megoszlása									A fásítás területe (c-ből)			
				terület			Eg	EEg	Ág	OVH	Eá	Öá		Tsz	Eb	E
				c	d		e	f	g	h	i	j		k	l	m
6.	Szegilong	689	98					5	5	93						
7.	Tarcal	5 382	188	120		45			165	9			14	8		
8.	Tállya	3 814	1459	968				1	969	490						
9.	Tokaj	2 817	188	96		15	23		134	54				4		
	110. Tállyai k. összesen	25 985	7064	5837		64	23	24	5948	1102			14	14		
1.	Abaujszántó (110)	3 528	728					5	5	723				4		
2.	Alsódobsza	1 071	28							28						
3.	Bekecs	2 563	34				3		3	31				43		
4.	Csobaj	1 959	72				24		24	48				3		
5.	Golop	932	70	67					67	3				2		
6.	Hernádbüd	592	32							32						
7.	Legyesbénye	2 031	65							65				3		
8.	Megyaszó	5 311	131			48			48	46			37	11		
9.	Mezőzombor	3 904	16			5			5	11				1		
10.	Monok	4 192	995	778				45	823	172				4		
11.	Ond	994	39							39						
12.	Pere	945	39			6			6	33						
13.	Prügy	3 136	44			2	11		13	31				5		
14.	Rátka	1 158	73							73						

Sorsz.	Község és körzet megnevezése	Közigazgatási terület	Erdő-(c-ből)	Az erdőterület megoszlása									A fásítás területe (c-ből)	
				Eg	EEg	Ág	OVH	Eá	Öá	Tsz	Eb	E		
		a	b	c	d	e	f	g	h	i	j	k	l	m
15.	Sóstófalva	730	30								30			
16.	Szerencs	2 662	90	32		29	5		66	24				2
17.	Taktabáj	1 682	268	220			14		234	34				3
18.	Taktaharkány	3 846	157			13	9		22	135				7
19.	Taktakenéz	1 975	302	213			21		234	68				1
20.	Taktaszada	2 595	129			61	4		65	64				19
21.	Tiszaladány	2 220	131				24		24	107				2
22.	Tiszaluc	4 520	96			3	19		22	74				4
23.	Tiszatardos	894	40				2		2	38				1
24.	Ujcsalános	1 221	33							33				1
	111. Szerencsi k. összesen	54 661	3642	1310		167	136	50	1663	1942			37	116
	Borsod-Abaúj-Zemplén megye													
	101. Bodrogi köz	71 719	5396	3323		43	494	15	3875	1521				252
	102. Sátoraljaújhegy	13 441	6847	4470		2		7	4479	2368				5
	103. Hutavölgy	12 931	7926	6829		8		1	6838	560	522	6		3

hektár

Sorsz.	Község és körzet megnevezése	Közigazga- tási terület	Erdő- (c-ből)	Az erdőterület megoszlása									A fásítás területe (c-ből)	
				Eg	EEg	Ág	OVH	Eá	Öá	Tsz	Eb	E		
				e	f	g	h	i	j	k	l	m		n
a	b	c	d	e	f	g	h	i	j	k	l	m	n	
	104. Kemence- pataki	6 341	5 611	4 815						4 815	397	288	111	
	105. Pálháza	5 182	2 678	1 112					3	1 115	1 181	365	17	
	106. Füzér- komlói	11 823	5 271	3 644					22	3 666	1 544		61	6
	107. Telki- bányai	12 949	6 238	4 758					5	4 763	1 475			2
	108. Fonyi	14 306	4 905	2 513		7	37		3	2 560	1 219	987	139	108
	109. Boldogkő- váraljai	10 375	4 489	2 734			18			2 752	1 737			34
	110. Tállyai	25 985	7 064	5 837		64	23	24		5 948	1 102		14	14
	111. Szerenési	54 661	3 642	1 310		167	136	50		1 663	1 942		37	116
	Borsod-Abaúj- Zemplén me- gye össz.	239 713												
	Felügyelőség össz.	239 713	60 067	41 345		291	708	130		42 474	15 046	2162	385	540
	<i>Osztott közsé- gek összesí- tett sora</i>													
	Abaújszántó (110, 111)	4 716	1 916	1 187					6	1 193	723			4

Sorsz.	Község és körzet megnevezése	Közigazga- tási	Erdő- (c-ből)	Az erdőterület megoszlása								A fásítás területe (c-ből)		
				Eg	EEg	Ág	OVH	Eá	Öá	Tsz	Eb		E	
		terület	e	f	g	h	i	j	k	l	m		n	
a	b	c	d	e	f	g	h	i	j	k	l	m	n	
	Baskó (103, 109)	2 964	2150	1822						1822	328			
	Erdőbénye (109, 110)	4 579	2743	1673				9	1682	1061				
	Fony (107, 108)	4 008	2833	1981					1981	852				32
	Háromhuta (102, 103, 108)	3 786	3249	2887						2887		356	6	
	Komlóska (102, 103)	2 986	2011	1791				1	1792	219				
	Mogyoróska (103, 108)	1 913	1384	137					137	169	1038	40		35
	Nagyhuta (102, 104)	3 505	3378	2924					2924	55	288	111		
	Olaszliszka (101, 103)	3 939	261	172					172	89				18
	Regéc (103, 104, 107, 108)	2 726	2225	2020					2020		106	99		
	Sárospatak (101, 102)	13 958	2829	1167		21	79	2	1269	1560				36
	Sátoraljaúj- hely (101, 102)	5 574	1974	1937		2	4	2	1945	29				5

18. Miskolci Állami Erdőrendezőség Miskolci Erdőfelügyelősége

hektár

Sorsz.	Község és körzet megnevezése	Közigazga- tási terület	Erdő- (c-ből)	Az erdőterület megoszlása									A fásítás területe (c-ből)
				Eg	EEg	Ág	OVH	Eá	Öá	Tsz	Eb	E	
a	b	c	d	e	f	g	h	i	j	l	k	m	n
1.	Büttös	1 818	524	356		78			434	90			4
2.	Fáj	1 932	721	470					470	251			1
3.	Fulókércs	1 881	529	365					365	164			
4.	Garadna	962	227	189					189	38			
5.	Hernádpetri	1 707	988	973					973	15			1
6.	Hernádszurdok	426	59				2	3	5	54			3
7.	Hernádvécese	1 692	230	112				2	114	116			4
8.	Hidasnémeti	1 593	709	514					514	195			4
9.	Litka	791	199	131					131	68			
10.	Méra	1 526	27	2				2	4	23			3
11.	Novajidrány	1 415	208	151				1	152	56			4
12.	Pusztaradvány	714	238	107					107	131			2
13.	Szalaszend	1 816	484	241		1			242	242			1
14.	Szemere	2 629	756	601		31			632	124			
15.	Tornyosné- meti	1 420	161					1	1	160			4
	201. Mérai k. összesen	22 322	6060	4212		110	2	9	4333	1727			31
1.	Abaújvevecser	994	147	90		3			93	54			
2.	Abaújjak	681	46							46			1

Sorsz.	Község és körzet megnevezése	Közigazga- tási	Erdő- (e-ből)	Az erdőterület megoszlása									A fásítás területe (e-ből)
				Eg	EEg	Ág	OVH	Eá	Öá	Tsz	Eb	E	
		terület		e	f	g	h	i	j	k	l	m	n
a	b	c	d	e	f	g	h	i	j	k	l	m	n
3.	Abaújszolnok	873	154	10					10	144			2
4.	Alsógagy	628	21							21			1
5.	Aszaló	2544	240	142		1		6	149	91			4
6.	Baktakék	1877	262	67					67	195			1
7.	Beret	682	38							38			
8.	Csenyéte	876	101							101			1
9.	Csobád	1185	7							7			7
10.	Detek	1005	35							35			1
11.	Encs	856	1					1	1				
12.	Fancesal	977	120							120			
13.	Felsődobsza	1533	12					5	5	7			
14.	Felsőgagy	1444	98			15			15	83			
15.	Felsővadász	1833	527	358					358	169			1
16.	Forró	1951	109							109			
17.	Fügöd	673	3							3			
18.	Gadna	803	187	53					53	134			2
19.	Gagyapáti	322	39							39			1
20.	Gagyvendégi	1115	181	119		23			142	39			1
21.	Halmaj	1223											
22.	Hernádkéres	727	9							9			
23.	Hernádszent- andrás	698	16							16			1
24.	Homrogd	1177	31			2			2	29			

hektár

Sorsz.	Község és körzet megnevezése	Köz- igazgatási	Erdő- (c-ből)	Az erdőterület megoszlása									A fásítás területe (c-ből)
				Eg	EEg	Ág	OVH	Eá	Öá	Tsz	Eb	E	
		terület		e	f	g	h	i	j	k	l	m	
a	b	c	d	e	f	g	h	i	j	k	l	m	n
25.	Ináncs	1 095	8							8			1
26.	Kány	921	227			11				11	216		4
27.	Kázsmárk	1 244	75			9				9	66		1
28.	Keresztéte	397	94								94		1
29.	Kiskinizs	712	15								15		1
30.	Krasznokvajda	1 139	119								119		
31.	Kupa	784	19			11				11	8		
32.	Léh	522	34			3				3	31		1
33.	Monaj	1 161	52	34		2				36	16		4
34.	Nagykinizs	716	21								21		
35.	Nyésta	679	338	237				1	238	100			
36.	Pamlény	1 218	237	61					61	176			
37.	Perece	1 163	459	326		9			335	124			1
38.	Rásonysáp- berencs	1 196	67							67			
39.	Selyeb	1 649	161	42					42	119			1
40.	Szászfa	1 233	69							69			
41.	Szentistván- baksa	672	41							41			
42.	Tomor	1 290	136	94		24			118	18			
	202. Abaújlaki k. össz.	44 468	4556	1633		113		13	1759	2797			39

Sorsz.	Község és körzet megnevezése	Köz- igazgatási	Erdő- (c-ből)	Az erdőterület megoszlása									A fásítás területe (c-ből)
				Eg	EEg	Ág	OVH	Eá	Öá	Tsz	Eb	E	
		terület			e	f	g	h	i	j	k	l	m
a	b	c	d	e	f	g	h	i	j	k	l	m	n
1.	Abod	3 116	780	543		62		10	615	25	77	63	3
2.	Balajt	908	201	116					116	85			
3.	Boldva	2 840	623	561		25			586	37			
4.	Borsodszirák	1 078	47	27					27	20			
5.	Damak	753	83							83			
6.	Gagybátor	2 046	630	375		80			455	175			
7.	Galvács	1 499	543	330				2	332	211			1
8.	Hangács	2 405	122	41		8			49	73			
9.	Hegymeg	572	37	8					8	29			1
10.	Irota	1 233	681	402					402	279			
11.	Lak	1 973	656	391					391	265			
12.	Ládbesenyő	1 040	178	173				5	178				
13.	Meszes	1 299	349	147		23			170	179			1
14.	Nyomár	1 059	131	49					49	82			1
15.	Rakaca	1 894	590	226				1	227	363			
16.	Rakacaszend	1 582	510	510					510				
17.	Szakácsi	861	148	47					47	101			
18.	Ziliz	953	117	102					102	15			
	203. Laki k. összesen	27 111	6426	4048		198		18	4264	2022	77	63	7
1.	Alsótelekes	645	255	34				12	46	209			
2.	Edelény	5 726	1800	1615		2		1	1618	182			

hektár

Sorsz.	Község és körzet megnevezése	Köz- igazgatási	Erdő- (c-ből)	Az erdőterület megoszlása									A fásítás területe (c-ből)
				Eg	EEg	Ág	OVH	Eá	Öá	Tsz	Eb	E	
		terület			e	f	g	h	i	j	k	l	m
a	b	c	d	e	f	g	h	i	j	k	l	m	n
3.	Felsőkelecsény	789	297	297					297				
4.	Felsőnyárad	1 171	180	105		3			108	72			
5.	Felsőtelekes	847	148					11	11	137			
6.	Izsófalva	2 132	548	449		59			508	40			
7.	Jákfalva	914	231	160					160	71			
8.	Kurityán	742	101	46				3	49	52			
9.	Mucsony	1 736											6
10.	Rudabánya	1 643	551	235			3		238	313			
11.	Szendró	5 369	2100	1465		33			1498	602			
12.	Szendrőlád	1 771	604	349					349	255			
13.	Szuhakálló	634	7							7			
14.	Szuhogy	1 704	276	36					36	240			
	204. Szendrői k. össz.	25 823	7098	4791		97	3	27	4918	2180			6
1.	Becskeháza	503	145							141		4	
2.	Bódvalenke	660	171	100					37	34			
3.	Bódvarákó	923	464	143					6	311		4	
4.	Bódvaszilás	1 915	1130	893						237			
5.	Debréte	960	240	240						240			
6.	Hídvégardó	1 702	384	270						114			
7.	Komjáti	1 097	368	164			1		165	203			
8.	Martonyi	1 826	819	378					1	428		12	

Sorsz.	Község és körzet megnevezése	Köz- igazgatási	Erdő- (c-ből)	Az erdőterület megoszlása									A fásítás területe (c-ből)	
		terület		Eg	EEg	Ág	OVH	Eá	Öá	Tsz	Eb	E	n	
		c	d	e	f	g	h	i	j	k	l	m		
a	b	c	d	e	f	g	h	i	j	k	l	m	n	
9.	Perecse (202)	90	90	90					90					
10.	Szalonna	1 773	734	266					266	468				
11.	Tornabara- kony	804	269	63					63	206				
12.	Tornanádaska	780	379	378					378	1				
13.	Tornaszent- andrás	1 570	682	464					464	218				
14.	Tornaszent- jakab	2 823	1039	1012					1012	27				
15.	Viszló	1 111	312	312					312					
	205. Torna- szentjakabi k. ö.	18 537	7226	4773			1	44	4818	2388			20	
1.	Aggtelek	4 378	3276	3268				8	3276					
2.	Egerszög	1 080	603	366				4	370	233				
3.	Jósvafő	2 153	1458	1432				11	1443					15
4.	Perkupa	1 937	715	78				7	85	630				
5.	Szín	1 809	928	399					399	529				
6.	Színpetri	971	561	302					302	259				
7.	Szögliget	3 470	2477	1806					1806	671				
8.	Szólósardó	1 068	424	103					103	321				
9.	Teresztenye	868	625	420					420	205				

hektár

Sorsz.	Község és körzet megnevezése	Köz- igazgatási	Erdő- (c-ből)	Az erdőterület megoszlása									A fásítás területe (c-ből)
				terület									
		Eg	EEg	Ág	OVH	EÁ	Öá	Tsz	Eb	E			
a	b	c	d	e	f	g	h	i	j	k	l	m	n
10.	Tornakápolna	401	125	51				11	62		14	49	
11.	Varbóc	1 010	484	368					368	116			
	206. Színi k. összesen	19 145	11 676	8593				41	8634	2964	14	64	
1.	Alsószuha	2 247	1 295	892					892	403			
2.	Gömörszőlős	855	211	157				7	164			47	
3.	Imola	1 814	1 287	1284		3			1287				
4.	Káló	1 376	843	559					559	284			
5.	Ragály	1 553	534	534					534				2
6.	Szuhafő	1 594	955	810		145			955				
7.	Trizs	1 026	606	603		1		1	605	1			
8.	Zádorfalva	1 372	344	236		6			242	102			
9.	Zubogy	1 151	415	412		3			415				
	207. Szuhafői k. összesen	12 988	6 490	5487		158		8	5653	790		47	2
1.	Bánréve	664											1
2.	Dövény	1 162	608	385					385	223			
3.	Dubicsány	1 236	799	752					752	47			
4.	Hét	372	3							3			
5.	Kelemér	1 904	639	560		8			568	54		17	
6.	Putnok	3 452	1 818	1609			4	1	1614	204			

Sorsz.	Község és körzet megnevezése	Köz- igazgatási	Erdő- (c-ből)	Az erdőterület megoszlása									A fásítás területe (c-ből)
				Eg	EEg	Ág	OVH	Eá	Öá	Tsz	Eb	E	
		terület			e	f	g	h	i	j	k	l	m
a	b	c	d	e	f	g	h	i	j	k	l	m	n
7.	Sajógalgóc	1 043	532	497					497	35			
8.	Sajókaza	3 082	1298	1154					1154	144			
9.	Serényfalva	1 962	571	461				7	468	103			1
	208. Putnoki k. összesen	14 877	6268	5418		8	4	8	5438	813		17	2
1.	Bánhorváti	2 847	1515	1219				1	1220	295			1
2.	Borsodbóta	814	193	117				68	185	8			4
3.	Kazincbarcika (211)	2 260	1056	874				70	944		62	50	9
4.	Királd	789	465	425					425		40		
5.	Nagybarca	1 439	736	549					549	187			27
6.	Sajóivánka	1 026	300	257					257	43			
7.	Sajómercse	1 117	508	508					508				
8.	Sajóvelezd	2 336	1128	461					461	667			
9.	Uppony	1 282	652	652					652				2
10.	Vadna	784	135	55					55	80			
	209. Bánhor- váti k. össz.	14 694	6688	5117				139	5256	1280	102	50	43
1.	Dédestapol- csány	2 945	1624	1033					1033		449	142	3
2.	Mályinka	2 422	1649	1648				1	1649				

hektár

Sorsz.	Község és körzet megnevezése	Köz- igazgatási	Erdő- (c-ből)	Az erdőterület megoszlása									A fásítás területe (c-ből)	
				Eg	EEg	Ág	OVH	Eá	Öá	Tsz	Eb	E		
		terület		e	f	g	h	i	j	k	l	m		n
3.	Nekézseny	1 412	577	577						577				
4.	Sáta	1 640	473	326						326	147			
5.	Tardona	2 158	1271	1271						1271				
	210. Dédes- tapolcsányi k. ö.	10 577	5594	4855					1	4856	147	449	142	3
1.	Alacska	855	252	218						218	34			
2.	Kazincbarcika (209)	1 409	90	48						48		42		
3.	Kondó	1 961	1370	1100						1100	270			
4.	Parasznya	1 681	986	918						918	68			
5.	Radostyán	813	289	244						244	45			
6.	Sajóbábony	1 343	582	131					387	518	64			
7.	Sajóecseg	794	28								28			
8.	Sajókápolna	1 060	416	416						416				
9.	Sajókeresztúr	1 631	201	145					22	167	34			
10.	Sajólászló- falva	654	162	12						12	150			
11.	Sajószent- péter	3 476	58	42					3	45	13			
12.	Varbó	2 580	1785	1711						1711	74			

Sorsz.	Község és körzet megnevezése	Köz- igazgatási	Erdő- (e-ből)	Az erdőterület megoszlása									A fásítás területe (e-ből)
				Eg	EEg	Ág	OVH	Eá	Öá	Tsz	Eb	E	
		terület		e	f	g	h	i	j	k	l	m	
a	b	c	d	e	f	g	h	i	j	k	l	m	n
	211. Parasz- nyai k. össz.	18 257	6219	4985				412	5397	780	42		
1.	Miskole (214)	6 454	6390	6390					6390				
	212. Lillafü- redi k. össz.	6 454	6390	6390					6390				
1.	Bükkszent- kereszt	2 697	2465	2421					2421		44		
2.	Kisgyőr (214, 216)	1 475	1475	1475					1475				
3.	Répáshuta	1 679	1571	1543				1	1544		27		
	213. Répás- hutai k. össz.	5 851	5511	5439				1	5440		71		
1.	Alsóvadász	2 290	131	21					21	110			8
2.	Alsózsolca	2 640	276	181			2	43	226	50			7
3.	Arnót	1 755	59	42					42	17			
4.	Berzék	1 052	38	7					7	31			1
5.	Bócs	2 491	102	37			5	8	50	52			2
6.	Bükkszent- lászló	1 314	1195	1095					32	1127		68	
7.	Felsőzsolca	1 620	19							19			7
8.	Gesztely	2 624	44	6					1	7	37		4

hektár

Sorsz.	Község és körzet megnevezése	Köz- igazgatási	Erdő- (c-ből)	Az erdőterület megoszlása									A fásítás területe (c-ből)	
				terület			Eg	EEg	Ág	OVH	Eá	Öá		Tsz
		a	b	c	d	e	f	g	h	i	j	k	l	m
9.	Girincs	1 123	87	74						74	13			
10.	Hernádkak	1 024	27	6			4	1		11	16			9
11.	Hernádnémeti	3 135	12	4		1	1			6	6			6
12.	Kesznyéten	3 653	249				62	—		62	187			2
13.	Kiscsécs	419	8								8			1
14.	Kistokaj	979	51			23				23	28			2
15.	Kisgyőr (213, 216)	413	413	413						413				
16.	Köröm	830	22								22			4
17.	Mályi	1 150	26			7				7	19			2
18.	Miskolc (212)	15 904	3867	3615		2	4	133	3754	112	1			1
19.	Muhi	958	16					1	1	15				2
20.	Nyékládháza	2 439	37			2			2	35				1
21.	Onga	3 162	38	14		17	3	3	37	1				11
22.	Onód	1 816	82	65					65	17				1
23.	Sajóhídvég	1 346	98	77					77	21				2
24.	Sajólád	1 170	159	152		4			156	3				2
25.	Sajópálfalva	716	3							3				12
26.	Sajópetri	986	8							8				1
27.	Sajósenye	848	8							8				
28.	Sajóvamos	3 122	471	438		3			441	30				7
29.	Szikszó	3 619	41			3		2	5	36				57
30.	Szirmabesenyő	1 577	66					63	63	3				4

Sorsz.	Község és körzet megnevezése	Köz- igazgatási terület	Erdő- (c-ből)	Az erdőterület megoszlása									A fásítás területe (c-ből)
				Eg	EEg	Ág	OVH	Eá	Öá	Tsz	Eb	E	
a	b	c	d	e	f	g	h	i	j	k	l	m	n
	214. Miskolci k. összesen	66 175	7653	6247		62	81	287	6 677	907	69		156
1.	Ároktó	3 833	342	143			39		182	160			10
2.	Borsodivánka	1 591	22							22			2
3.	Egerlövő	1 983	109	81					81	28			4
4.	Gelej	3 211	59				1		1	58			
5.	Hejőbába	1 867	122	116				1	117	5			2
6.	Hejőkeresz- túr	992	8			3		1	4	4			2
7.	Hejőkürt	1 481	118	105					105	13			
8.	Hejőpapi	1 689	11			3			3	8			3
9.	Hejőszalonta	1 096	16			1			1	15			1
10.	Igrici	1 966	57			7			7	50			
11.	Mezőcsát	10 143	348	185		72			258	90			9
12.	Mezőnagy- mihály	6 186	55			43			43	12			4
13.	Nagyescées	988	20							20			4
14.	Nemesbikk	2 640	84			17			17	67			1
15.	Négyes	1 732	16							16			1
16.	Oszlár	1 011	37							37			
17.	Sajóörs	939	13							13			1
18.	Sajószöged	1 359	6							6			

Sorsz.	Község és körzet megnevezése	Köz- igazgatási	Erdő- (c-ből)	Az erdőterület megoszlása									A fásítás területe (c-ből)
				Eg	EEg	Ág	OVH	Eá	Öá	Tsz	Eb	E	
		terület		e	f	g	h	i	j	k	l	m	
a	b	c	d	e	f	g	h	i	j	k	l	m	n
19.	Szakáld	1 179	11							11			
20.	Szentistván	4 904	40							40			
21.	Tiszabábolna	3 273	333	186			25		211	122			
22.	Tiszadorogma	5 473	304	119			57		176	128			
23.	Tiszakeszi	4 626	344	176			24		200	144			2
24.	Tiszapalkonya	2 378	169	92			41		133	36			
25.	Tiszszeder- kény	2 964	228	104			25	37	166	62			1
26.	Tiszatarján	4 045	254	164			31		195	59			
27.	Tiszavalk	1 154	49	26			19		45	4			2
	215. Tiszakeszi k. össz.	74 703	3175	1498		146	262	39	1945	1230			49
1.	Borsodgeszt	1 445	85							85			
2.	Bükkaranyos	2 610	991	716				157	873	115		3	
3.	Bükkábrány	1 810	12					9	9	3			
4.	Emőd	4 935	42			13		3	16	26			35
5.	Harsány	3 663	1036	846				2	848	188			
6.	Kács	1 669	1155	953					953	202			
7.	Kisgyőr (213, 214)	5 228	3636	2974				35	3009	540		87	35
8.	Mezőkeresztes	8 732	61			6	10	3	19	42			

Sorsz.	Község és körzet megnevezése	Köz- igazgatási	Erdő- (e-ből)	Az erdőterület megoszlása									A fásítás területe (e-ből)	
				terület	Eg	EEg	Ág	OVH	Eá	Öá	Tsz	Eb		E
		a	b		c	d	e	f	g	h	i	j		k
9.	Mezőnyárád	1 408	17				2	5	7	10				
10.	Sály	2 556	391	288					288	90		13		
11.	Tibolddaróc	3 030	560	381					4	385	175			
12.	Vatta	2 381	26			5		14	19	7				
	216. Mocso- lyástelepi k. ö.	39 467	8012	6158		24	12	232	6426	1483		103		70
	Borsod-Abaúj- Zemplén m.													
	201. Mérai	22 322	6 060	4 212		110	2	9	4 333	1 727				31
	202. Abaújlaki	44 468	4 556	1 633		113		13	1 759	2 797				39
	203. Laki	27 111	6 426	4 048		198		18	4 264	2 022	77	63		7
	204. Szendrői	25 823	7 098	4 791		97	3	27	4 918	2 180				6
	205. Torna- szentjakabi	18 537	7 226	4 773			1	44	4 818	2 388			20	
	206. Szini	19 145	11 676	8 593				41	8 634	2 964	14	64		
	207. Szuhafői	12 988	6 490	5 487		158		8	5 653	790		47		2
	208. Putnoki	14 877	6 268	5 418		8	4	8	5 438	813		17		2
	209. Bánhor- vái	14 694	6 688	5 117				139	5 256	1 280	102	50		43
	210. Dédesta- polesányi	10 577	5 594	4 855				1	4 856	147	449	142		3

hektár

Sorsz.	Község és körzet megnevezése	Köz- igazgatási	Erdő- (c-ből)	Az erdőterület megoszlása									A fásítás területe (c-ből)	
				terület	Eg	EEg	Ág	OVH	Eá	Öá	Tsz	Eb		E
		a	b											
	211. Parasz- nyai	18 257	6 219	4 985					412	5 397	780	42		
	212. Lillafü- redi	6 454	6 390	6 390						6 390				
	213. Répás- hutai	5 851	5 511	5 439				1	5 440			71		
	214. Miskolci	66 175	7 653	6 247		62	81	287	6 677		907	69		156
	215. Tiszakeszi	74 703	3 175	1 498		146	262	39	1 945		1 230			49
	216. Mocsolyás- telepi	39 467	8 012	6 158		24	12	232	6 426		1 483		103	70
	Felügyelőség össz.	421 449	105 042	79 644		916	365	1279	82 204		21 508	824	506	408

Osztott községek összesített sora

Kazincbarcika (209, 211)	3 669	1 146	922					70	992		104	50	9
Kisgyőr (213, 214, 216)	7 116	5 524	4 862					35	4 897	35			35
Miskolc (212, 214)	22 358	10 257	10 005			2	4	133	10 144	112	1		
Perecse (202, 205)	1 253	549	416			9			425	124			1

hektár

Sorsz.	Község és körzet megnevezése	Köz- igazgatási	Erdő- (c-ből)	Az erdőterület megoszlása									A fásítás területe (c-ből)
				Eg	EEg	Ág	OVH	Eá	Öá	Tsz	Eb	E	
		terület		e	f	g	h	i	j	k	l	m	
a	b	c	d	e	f	g	h	i	j	k	l	m	n
	Sáropataki Ef	239 713	60 067	41 345		291	708	130	42 474	15 046	2162	385	540
	Miskolci Ef	421 449	105 042	79 644		916	365	1279	82 204	21 508	824	506	408
	Miskolci ÁLLER össz.	661 162	165 109	120 989		1207	1073	1409	124 678	36 554	2986	891	948
	Miskolci ÁLLER megyei összesítő												
	Borsod-A.-Z. megye	661 162	165 109	120 989		1207	1073	1409	124 678	36 554	2986	891	948

Felügyelőségek között osztott község nincs

18. Egri Állami Erdőrendezőség Egri Erdőfelügyelőség

hektár

Sorsz.	Község és körzet megnevezése	Köz- igazgatási	Erdő- (c-ből)	Az erdőterület megoszlása									A fásítás területe (c-ből)
				Eg	EEg	Ág	OVH	Eá	Öá	Tsz	Eb	E	
		terület	e	f	g	h	i	j	k	l	m	n	
a	b	c	d	e	f	g	h	i	j	k	l	m	n
1.	Bogács	2 466	684	453				14	467	217			5
2.	Bükkzsérc	3 726	3123	2695					2695	428			
3.	Cserépfalu	4 464	3291	3045					3045	246			1
4.	Cserépváralja	1 466	936	865					865	71			2
5.	Mezőkövesd	10 052	239	31		20		162	213	26			5
6.	Tard	4 050	244	216				5	221	23			3
	101. Cserépfalvai k. össz.	26 224	8517	7305		20		181	7506	1011			16
1.	Andornaktálya	1 680	32							32			7
2.	Besenyőtelek	4 858	169			20			20	149			13
3.	Demjén	2 509	678	545		7			552	126			
4.	Dormánd	2 061	13			2			2	11			7
5.	Eger	9 212	2188	1974				2	1976	212			3
6.	Egerbakta	3 239	2085	1974				5	1979	106			4
7.	Egerfarmos	2 380	76							76			23
8.	Egerszalók	2 316	285	164					164	121			
9.	Egerszólát	2 609	262	107				18	125	137			2
10.	Füzesabony	4 637	124	40		54		2	96	28			18
11.	Kerecsend	2 458	194	184					184	10			

Sorsz.	Község és körzet megnevezése	Közigaz- gatási	Erdő- (c-ből)	Az erdőterület megoszlása									A fásítás területe (c-ből)
				terület									
		Eg	EEg	Ág	OVH	Eá	Óá	Tsz	Eb	E			
a	b	c	d	e	f	g	h	i	j	k	l	m	n
12.	Kömlő	4 924	63					6	6	57			43
13.	Maklár	2 798	2							2			4
14.	Mezőszemere	2 150	174	123					123	51			
15.	Mezőtárkány	4 063	36			6			6	30			4
16.	Nagytálya	1 317	54							54			—
17.	Noszvaj	1 883	725	145					145	580			3
18.	Novaj	1 865	17							17			2
19.	Ostoros	2 352	206	94				1	95	111			
20.	Poroszló	10 905	59			21			21	38			3
21.	Sarud	5 164	87				39	7	46	41			1
22.	Szihalom	3 410	55				1	3	4	51			4
23.	Tiszanána	6 815	61					10	10	51			72
24.	Újlőrincfalva	4 811	65	43					43	22			2
	102. Egri alk. össz.	90 416	7710	5393		110	40	54	5597	2113			215
1.	Szomolya	2 267	725	562					562	163			2
	Egri.alk. össz.	2 267	725	562					562	163			2
	103. Körzet összesen	92 683	8435	5955		110	40	54	6159	2276			217
1.	Felsőtárkány	7 733	6542	6220				67	6287	255			

hektár

Sorsz.	Község és körzet megnevezése	Köz- igazgatási	Erdő- (c-ből)	Az erdőterület megoszlása									A fásítás területe (c-ből)
				Eg	EEg	Ág	OVH	Eá	Öá	Tsz	Eb	E	
		terület		e	f	g	h	i	j	k	l	m	
a	b	c	d	e	f	g	h	i	j	k	l	m	n
	104. Felsőtar- kányi k. ö.	7 733	6542	6220				67	6287	255			
1.	Nagyviznyó	4 299	3114	2963		2			2965	149			1
2.	Szilvásvár- várad	3 783	2755	2748		7			2755				
	105. Szilvás- váradi k. ö.	8 082	5869	5711		9			5720	149			1
1.	Balaton	1 320	365	326					326	39			
2.	Bélapátfalva	3 577	2419	2113					2113	306			1
3.	Bükkszent- márton	826	221	180					180	41			
4.	Mikófalva	1 278	125	9		25			34	91			
5.	Mónosbél	1 477	799	519					518	280			
6.	Szarvaskő	1 245	943	813					813		126	4	
	106. Bélapát- falvai k. ö.	9 723	4872	3960		25			3985	757	126	4	1
1.	Arló	4 709	3282	2809					2809	473			
2.	Borsodnádasd	2 806	1641	990					990	651			
3.	Borsodszent- györgy	2 153	1291	986					986	305			

Sorsz.	Község és körzet megnevezés	Közigaz- gazgatási	Erdő- (c-ből)	Az erdőterület megoszlása									A fásítás területe (c-ből)
				Eg	EEg	Ág	OVH	EÁ	ÖÁ	Tsz	Eb	E	
		terület		e	f	g	h	i	j	k	l	m	n
a	b	c	d	e	f	g	h	i	j	k	l	m	n
4.	Bükkmogyo- rőd	989	603	371						371	232		
5.	Csernely	2 064	982	750						750	232		1
6.	Csokvaomány	1 506	293	140						140	153		
7.	Hódoscsépany	1 253	316	124						124		192	
8.	Járdánháza	1 103	472	235						235	237		
9.	Lénárdaróc	514	55								55		
	107. Arlói k. összesen	17 097	8935	6405						6405	2338	192	1
1.	Center	296	29	29						29			
2.	Domaháza	2 882	1418	584						584	834		
3.	Hangony	3 916	2327	1414						1414	913		7
4.	Kissikátor	1 035	647	501						501	146		
5.	Ózd	5 629	2 317	1 487				35		1522	18	743	34
6.	Sajónémeti	765	111	70						70	41		
7.	Sajópuspöki	946	269	207						207	62		
8.	Susa	493	101	101						101			
9.	Szentsimon	1 286	214	204						204	10		10
10.	Uraj	762	108	57						57		27	24
	108. Ózdi k. összesen	18 010	7 541	4 654				35		4689	2024	770	58

hektár

Sorsz.	Község és körzet megnevezése	Közigaz- gatási	Erdő- (e-ből)	Az erdőterület megoszlása									A fásítás területe (e-ből)
				Eg	EEg	Ág	OVH	Eá	Öá	Tsz	Eb	E	
a	b	c	d	e	f	g	h	i	j	k	l	m	n
	Borsod-A-Z megye												
	101. Cserépfalui	26 224	8 517	7 305		20		181	7 506	1011			16
	103. Egri	2 267	725	562					562	163			2
	107. Arlói	17 097	8 935	6 405					6 405	2338		192	1
	108. Ózdi	18 010	7 541	4 654				35	4 689	2024	770	58	23
	Borsod-A.-Z. m. össz.	63 598	25 718	18 926		20		216	19 162	5536	770	250	42
	Heves megye												
	102. Egri	90 416	7 710	5 393		110	40	54	5 597	2113			215
	104. Felsőtár- kányi	7 733	6 542	6 220				67	6 287	255			
	105. Szilvás- várad	8 082	5 869	5 711		9			5 720	149			1
	106. Bélapát- falvi	9 723	4 872	3 960		25			3 985	757	126	4	1
	Heves megye össz.	115 954	24 993	21 284		144	40	121	21 589	3274	126	4	217
	Felügyelőség össz.	179 552	50 711	40 210		164	40	337	40 751	8810	896	254	259
	Osztott község nincs		-	-		-	-	-	-	-	-	-	-

18. Egri Állami Erdőrendezőség Mátrafüredi Erdőfelügyelőrsége

hektár

Sorsz.	Község és körzet megnevezése	Közigazgatási terület	Erdő- (c-ből)	Az erdőterület megoszlása									A fásítás területe (c-ből)	
				Eg	EEg	Ág	OVH	Eá	Öá	Tsz	Eb	E		
		a	b	c	d	e	f	g	h	i	j	k		l
1.	Erdőkövesd	1 715	981	540						540	441			
2.	Istenmezeje	3 279	2 152	1368						1368	784			
3.	Ivád	1 177	797	469						469	328			
4.	Kisfüzes	481	39								39			
5.	Pétervására	3 404	1 319	701						701	618			
6.	Váraszó	2 708	1 958	1360						1360	598			
	201. Erdőkövesdi alk. ö.	12 764	7 246	4438						4438	2808			
1.	Cered	2 894	1 456	744		146				890	566			
2.	Homokterenyé	1 311	127	60						60	67			
3.	Mátranovák	2 706	1 223	520						520	703			1
4.	Nádújfalu (208)	1 395	526	327						327	199			
5.	Szilaspogony	2 389	807	367						367	440			
6.	Zabar	1 832	806	393		64				457	349			3
	202. Erdőkövesdi alk. ö.	12 527	4 945	2411		210				2621	2324			4
	Körzet összesen	25 291	12 191	6849		210				7059	5132			4

hektár

Sorsz.	Község és körzet megnevezése	Közigaz- gatási	Erdő- (e-ből)	Az erdőterület megoszlása									A fásítás területe (e-ből)
				Eg	EEg	Ág	OVH	Eá	Öá	Tsz	Eb	E	
		terület		e	f	g	h	i	j	k	l	m	
a	b	c	d	e	f	g	h	i	j	k	l	m	n
1.	Bátor	2 738	1 477	1067					1067	410			
2.	Bekölce	1 375	406	280					280	126			
3.	Bükkszent- erzsébet	2 488	1 221	588					588	633			
4.	Egerbocs	1 597	615	364					364	251			
5.	Egercsehi	1 205	131							131			
6.	Fedémes	864	503	431					431	72			
7.	Hevesaranyos	1 696	791	514					514	277			
8.	Szentdomon- kos	1 840	1 244	863					863	381			
9.	Szucs	849	515	346					346	157			
10.	Tarnalelesz	3 709	2 226	1416					1416	822			
	203. Tarnale- leszi k. össz.	18 361	9 129	5869					5869	3260			
1.	Bodony	2 896	1 244	190					190	1054			4
2.	Bükkszék	1 530	537	70					70	467			
3.	Mátraballa	2 636	1 288	604					604	684			
4.	Mátraderecske	1 399	275	107					107	168			
5.	Parád	3 720	2 514	1911					1911	603			
6.	Parászasvár	1 696	1 571	1485					1485	86			
7.	Recsk	4 539	2 368	1205		45		5	1255	1113			
8.	Sirok	6 338	3 850	3200		73		177	3450	400			1

Sorsz	Község és körzét megnevezése	Közigaz- gatási	Erdő- (c-ből)	Az erdőterület megoszlása									A fásítás területe (c-ből)
				Eg	EEg	Ág	OVH	Eá	Öá	Tsz	Eb	E	
		terület		e	f	g	h	i	j	k	l	m	n
a	b	c	d	e	f	g	h	i	j	k	l	m	n
9.	Szajla	869	195							195			3
10.	Terpes	223	10							10			
	204. Parád- fürdői k. össz.	25 846	13 852	8772		118		182	9072	4780			8
1.	Adács	3 794											
2.	Aldebrő	2 108	104	100				4	104				
3.	Atkár	3 377	40			7			7	33			
4.	Átány	5 044	44	17		9			26	18			
5.	Boconád	2 965	46	19					19	27			1
6.	Boldog	2 677	60				1		1	59			
7.	Csány	4 790	36							36			
8.	Detk	2 808	13			2		2	4	9			
9.	Domoszló	4 022	1555	1336					1336	219			
10.	Ecséd	4 098	37							37			
11.	Erdőtelek	4 491	150			3			3	147			
12.	Erk	2 167	13							13			
13.	Feldebrő	2 702	107	80					80	27			
14.	Gyöngyösha- lász	2 835	32							32			2
15.	Halmajugra	2 236											
16.	Hatvan	6 620	182	22		73			95	87			61
17.	Heréd	1436											2

hektár

Sorsz.	Község és körzet megnevezése	Közigaz- gatási	Erdő- (c-ből)	Az erdőterület megoszlása									A fásítás terület (c-ből)
				Eg	EEg	Ág	OVH	Eá	Öá	Tsz	Eb	E	
				terület									
a	b	c	d	e	f	g	h	i	j	k	l	m	n
18.	Heves	9920	359	270		2			272	87			1
19.	Hevesveze- kény	1979	4							4			
20.	Hort	4309	26							26			
21.	Karácsond	3152	59							59			
22.	Kál	3446	222	22					22	200			
23.	Kápolna	2181	64			2		2	4	60			
24.	Kerekharaszt	1446	17							17			
25.	Kisköre	6842	239	67			81		148	91			117
26.	Kisnána	2257	932	357					357	575			
27.	Kompolt	2309	23					6	6	17			
28.	Ludas	1078	5							5			
29.	Markaz	2587	1163	1067					1067	96			
30.	Nagyfüged	2750											1
31.	Nagyökényes	1729											
32.	Nagyréde	3435	65							65			
33.	Nagyút	1895	18							18			
34.	Pély	9035	405	114		12	108	15	249	156			85
35.	Tarnabod	1033	10							10			
36.	Tarnaméra	2827	1							1			
37.	Tarnaörs	3029	171	29			14		43	128			
38.	Tarnaszent- mária	1102	381							381			

Sorsz.	Község és körzet megnevezése	Közigaz- gatási	Erdő- (c-ből)	Az erdőterület megoszlása									A fásítás- területe (c-ből)			
				terület			Eg	EEg	Ág	OVH	Eá	Öá		Tsz	Eb	E
				c	d	e	f	g	h	i	j	k		l	m	n
39.	Tarnaszent- miklós	3 500	21								21			7		
40.	Tarnazsadány	2 519	4								4					
41.	Tenk	1 234	6								6					
42.	Tótfalu	1 445	10								10					
43.	Vámosgyörk	2 181														
44.	Verpelét	5 317	1175	761				74	835	340						
45.	Vécs	2 566	441	371					371	70						
46.	Visonta	2 350	55							55						
47.	Visznek	2 275	17							17						
48.	Zaránk	1 455	3							3						
	205. Verepléti k. össz.	151 353	8315	4632		110	204	103	5049	3266				277		
1.	Abasár	2 762	547	524					524	23						
2.	Gyöngyös	5 349	1990	1899				91	1990							
3.	Gyöngyös- solymos	6 546	5036	4147				5	4152	884						
4.	Mátraszent- imre	2 124	1417	1094					1094	13	193	117				
	206. Gyöngyös- solymosi k.ö.	16 781	8990	7664				96	7760	920	193	117				

hektár

Sorsz.	Község és körzet megnevezése	Közigaz- gatási terület	Erdő- (c-ből)	Az erdőterület megoszlása									A fásítás területe (c-ből)
				Eg	EEg	Ág	OVH	Eá	Öá	Tsz	Eb	E	
				e	f	g	h	i	j	k	l	m	
a	b	c	d	e	f	g	h	i	j	k	l	m	n
1.	Apc	2 042	211	176					176	35			
2.	Gyöngyösoro- szi	2 139	1162	276				151	427	735			2
3.	Gyöngyöspata	6 075	2549	1792					1792	757			
4.	Gyöngyös- tarján	4 639	1895	1422					1422	473			
5.	Lőrinci	3 422	77	45		2		11	58	17		2	
6.	Rózsaszent- márton	1 693	56							56			
7.	Szücsi	1 739	120	80					80	40			
8.	Zagyvaszántó	952	3							3			
	207. Gyön- gyöstarjáni k. ö.	22 701	6 073	3791		2		162	3955	2116		2	2
1.	Dorogházá	1 787	869	719		16			735	134			
2.	Hasznos	2 626	1 686	834					834	852			
3.	Jobbágyi	1 784	415	325					325	90			
4.	Mátramind- szent	1 671	1 034	676					676	358			
5.	Nagybátony	4 440	2 802	2566		2		17	2585	217			
6.	Nádújfalu (202)	406	279	274					274	5			

Sorsz.	Község és körzet megnevezése	Közigaz- gatási	Erdő- (c-ből)	Az erdőterület megoszlása									A fásítás területe (c-ből)	
				Eg	EEg	Ág	OVH	Eá	Öá	Tsz	Eb	E		
		terület		e	f	g	h	i	j	k	l	m		n
a	b	c	d	e	f	g	h	i	j	k	l	m	n	
7.	Nemti	1 122	364	276		3				279	85			
8.	Pásztó (301)	3 980	617	480		1				481	136			
9.	Szuha	1 747	1 181	792						792	389			
10.	Szurdokpüs- pöki	3 057	1 007	914						914	93			
11.	Tar	2 731	1 219	842						842	377			
	208. Nagybá- tonyi k. össz.	25 351	11 473	8 698		22		17	8 737	2 736				
	Heves megye													
	201. Erdőkő- vesdi	12 764	7 246	4 438					4 438	2 808				
	203. Tarnale- leszi	18 361	9 129	5 869					5 869	3 260				
	204. Parád- fürdői	25 846	13 852	8 772		118		182	9 072	4 780				8
	205 Verpeléti	151 353	8 315	4 632		110	204	103	5 049	3 266				277
	206. Gyön- gyössolymosi	16 781	8 990	7 664				96	7 760	920	193	117		
	207. Gyön- gyóstarjáni	22 701	6 073	3 791		2		162	3 955	2 116		2		2
	Heves m. összesen	247 806	53 605	35 166		230	204	543	36 143	17 150	193	119		287

hektár

Sorsz.	Község és körzet megnevezése	Közigaz- gatási	Erdő- (c-ből)	Az erdőterület megoszlása									A fásítás területe (c-ből)
				Eg	EEg	Ág	OVH	Eá	Öá	Tsz	Eb	E	
		terület		e	f	g	h	i	j	k	l	m	
a	b	c	d	e	f	g	h	i	j	k	l	m	n
	Nógrád megye												
	202. Erdőkő- vesdi	12 527	4 945	2 411		210			2 621	2 324			4
	208. Nagybá- tonyi	25 351	11 473	8 698		22		17	8 737	2 736			
	Nógrád m. összesen	37 878	16 418	11 109		232		17	11 358	5 060			
	Felügyelőség összesen	285 684	70 023	46 275		462	204	560	47 501	22 210	193	119	291
	<i>Osztott község összesített sora</i>												
	Nádújfalu (202, 208)	1 801	795	601					601	194			

18. Egri Állami Erdőrendezőség Balassagyarmati Erdőfelügyelősége

hektár

Sorszám	Község és körzet megnevezése	Közigazga- tási	Erdő- (c-ből)	Az erdőterület megoszlása									A fásítás területe (c-ből)	
				terület			Eg	EEg	Ág	OVH	Eá	Öá		Tsz
		a	b	c	d	e	f	g	h	i	j	k		l
1.	Buják (305)	3 301	351	107		4				111	240			13
2.	Csécse	2 174												32
3.	Ecseg	2 412	590	468						468	122			13
4.	Etes	1 577	461	195						195	266			
5.	Kisbágyon	1 024												11
6.	Kisbárkány	803	120	14						14	106			12
7.	Kishartyán	891	286	155						155	131			8
8.	Kisterenye	3 693	940	569		121				690	250			14
9.	Kozárd	642	150	122						122	28			10
10.	Lucfalva	2 229	642	475						475	167			–
11.	Márkháza	620	44								44			–
12.	Mátraszőlős	2 916	1011	575						575	436			16
13.	Mátraverebély	1 884	818	603						603	215			1
14.	Nagybárkány	891	334								334			11
15.	Pásztó (208)	270	270	270						270				1
16.	Salgótarján (302)	452	349	349						349				3
17.	Ságújfalu	1 201	366	271						271	95			34
18.	Sámsonháza	1 279	338								338			–
19.	Sóshartyán	1 213	518	238						238	280			11
20.	Szarvasgede	999												
21.	Szupatak	220	17								17			

hektár

Sorszám	Község és körzet megnevezése	Közigazga- tási	Erdő- (c-ből)	Az erdőterület megoszlása									A fásítás területe (c-ből)
				terület									
		Eg	EEg	Ág	OVH	Eá	Öá	Tsz	Eb	E			
a	b	c	d	e	f	g	h	i	j	k	l	m	n
22.	Vizslás	1 026	308	249					249	59			
	301. Zagyva- pálfalvi k. ö.	31 717	7 913	4660		125			4785	3128			190
1.	Bárna	1 519	636	186					186	450			74
2.	Karancsalja	1 253	626	392		1			393	233			14
3.	Karancsbe- rény	2 313	1 482	1094					1094	388			24
4.	Karancslapuj- tó	1 935	686	539					539	147			9
5.	Kazár	2 737	1 873	1689					1689	184			—
6.	Mátraszele	1 713	1 230	895					895	335			—
7.	Salgótarján (301)	5 568	2 314	1876		47		86	2009	249		56	2
8.	Somoskő	779	173	140					140	33			—
9.	Somoskőújfa- lu	1 024	345	163					163	182			—
10.	Zagyvaróna	2 414	1 450	1169					1169	281			3
	302. Salgótar- jáni k. össz.	21 255	10 815	8143		48		86	8277	2482		56	126
1.	Egyházasgerge	1 696	416	95					95	321			26
2.	Endrefalva	1 328	296	43					43	253			12

Sorszám	Község és körzet megnevezése	Közigazgatási terület	Erdő- (c-ből)	Az erdőterület megoszlása									A fásítás területe (c-ből)	
				Eg	EEg	Ág	OVH	Eá	Öá	Tsz	Eb	E		
				e	f	g	h	i	j	k	l	m		n
a	b	c	d	e	f	g	h	i	j	k	l	m	n	
3.	Ipolytarnóc	1 363	253					50	50	203				1
4.	Karancseszki	3 169	915	473					473	442				7
5.	Karancsság	2 145	772	606					606	166				14
6.	Litke	1 817	803	759					759	44				10
7.	Ludányhalászi	2 103	142	60					60	82				2
8.	Mihálygerge	946	443	17					17	426				14
9.	Nógrádszakál	1 871	969	868					868	101				10
10.	Piliny	1 595	505	189					189	316				15
11.	Szalmateres	761	127	36					36	91				14
12.	Szécsényfalu	820	199	75					75	124				2
	303. Litkei körzet össz.	19 614	5840	3221				50	3271	2569				127
1.	Alsótold	786	241	168					168	73				–
2.	Balassagyarmat	2 298	389	154				20	174	195		20		31
3.	Csesztve	1 625	250	64		6			70	180				10
4.	Csitár	1 678	403	306					306	97				16
5.	Felsőtold	897	481	173					173	308				11
6.	Garáb	820	563	465					465	98				–
7.	Hollókő	511	13							13				–
8.	Hugyag	1 090	19							19				12

hektár

Sorszám	Község és körzet megnevezése	Közigazgatási terület	Erdő- (c-ből)	Az erdőterület megoszlása									A fásítás területe (c-ből)	
				Eg	EEg	Ág	OVH	Eá	Öá	Tsz	Eb	E		
		a	b	c	d	e	f	g	h	i	j	k	l	m
9.	Iliny	644	323	165						165	158			11
10.	Magyargéc	1 238	235	122						122	113			2
11.	Nagylóc	4 109	1689	1256						1256	433			13
12.	Nógrádmareal	1 993	686	454		9				463	223			11
13.	Nógrádmegyér	2 274	756	286						286	470			13
14.	Nógrádsípek	2 012	1162	951						951	211			18
15.	Órhalom	1 748	158	87						87	71			14
16.	Patvare	782	105	41						41	64			–
17.	Rímóc	2 927	1341	1120						1120	221			27
18.	Szécsény	4 580	414	233		43				276	138			17
19.	Szügy	1 951	570	357		32				389	181			1
20.	Varsány	2 559	695	589		46				635	60			21
	304. Szécsényi k. össz.	36 522	10 493	6991		136			20	7174	3326		20	228
1.	Bercel (306)	11	11		11					11				
2.	Bér (306)	632	632		632					632				
3.	Bokor (306)	150	150		150					150				
4.	Buják (301)	2 005	2 005		2005					2005				
5.	Herencsény (306)	908	908		908					908				

Sorszám	Község és körzet megnevezése	Közigazga- tási	Erdő- (c-ből)	Az erdőterület megoszlása									A fásítás területe (c-ből)	
				Eg	EEg	Ág	OVH	Eá	Öá	Tsz	Eb	E		
		terület	e	f	g	h	i	j	k	l	m	n		
a	b	c	d	e	f	g	h	i	j	k	l	m	n	
6.	Kerény (306)	374	374		374					374				
	305. Bujáki körzet össz.	4 080	4 080		4080					4080				
1.	Becske	1 566	455	126		34				160	285			1
2.	Bercel (305)	3 584	930	649		10				659	271			3
3.	Bér (305)	1 923	475	218		42				260	215			2
4.	Bokor (305)	526	10								10			2
5.	Cserháthaláp	1 047	207			17				17	190			—
6.	Cserhátsurány	1 881	487	393						393	94			—
7.	Cserhátszent- iván	1 067	378	242						242	136			3
8.	Debercsény	543	38	28		5				33	5			—
9.	Egyházasden- geleg	1 582	23								23			—
10.	Erdőkürt	2 173	476	408						408	68			—
11.	Erdőtarcsa	1 504												1
12.	Galgaguta	1 589	342	218						218	124			1
13.	Herecsény (305)	2 411	641	366						366	275			2
14.	Héhalom	1 865	15								15			1
15.	Kutasó	605	136								136			2
16.	Legénd	1 845	557	352		51				403	154			—
17.	Magyarnándor	1 866	575	441		47				488	87			3

hektár

Sorszám	Község és körzet megnevezése	Közigazga- tási	Erdő- (c-ből)	Az erdőterület megoszlása									A fásítás területe (c-ből)
				Eg	EEg	Ág	OVH	Eá	Öá	Tsz	Eb	E	
		terület	e	f	g	h	i	j	k	l	m	n	
a	b	c	d	e	f	g	h	i	j	k	l	m	n
18.	Mohora	1 596	205	116		14			130	75			13
19.	Nézsza	1 863	631	589					589	42			1
20.	Nógrádkövesd	882	159	82		3			85	74			45
21.	Nógrádsáp	1 546	310	196					196	114			1
22.	Palotás	1 706	22							22			6
23.	Szanda	2 149	583	230		11			241	342			1
24.	Szécsénke	974	169	70		16			86	83			1
25.	Szirák	1 908	443	343		20			363	80			2
26.	Terény (305)	2 061	521	158					158	363			17
27.	Vanyarc	3 221	687	313		41			354	333			1
	306. Berceli körzet össz.	45 483	9465	5538		311			5849	3616			109
1.	Alsópetény	1 982	1012	950		5			955	57			
2.	Bánk	992	255	172					172	97			
3.	Borsosberény (408)	104	104	98		6			104	–			1
4.	Dejtár	2 170	253	201					201	52			84
5.	Érsekvadkert	5 538	1 480	569					569	911			2
6.	Felsőpetény	1 441	356	211					211	145			2
7.	Ipolyszög	601	69	28					28	41			–
8.	Kétfodony	1 309	339	175		28			203	136			1
9.	Kisecset	859	311	211					211	100			1
10.	Pusztabereki	688	57	32		1			33	24			–

hektár

Sorszám	Község és körzet megnevezés	Köz- igazgatási	Erdő- (c-ből)	Az erdőterület megoszlása									A fásítás területe (c-ből)
				terület									
		Eg	EEg	Ág	OVH	Eá	Öá	Tsz	Eb	E			
a	b	c	d	e	f	g	h	i	j	k	l	m	n
11.	Rétság	1 978	499	375		6			381	118			4
12.	Romhány	2 546	1 010	773					773	237			1
13.	Szátok	876	139			17			17	122			3
14.	Szente	754	109	45		24			69	40			1
15.	Tereske	1 698	278	167					167	111			—
16.	Tolmács	1 224	194	125					125	69			4
	307. Romhá- nyi körzet össz.	24 760	6 465	4132		87			4219	2242		4	104
	Nógrád megye												
	301. Zagyva- pálfalvi	31 717	7 913	4660		125			4785	3128			190
	302. Salgótar- jáni	21 255	10 815	8143		48		86	8277	2482		56	126
	303. Litkei	19 614	5 840	3221				50	3271	2569			127
	304. Szécsényi	36 522	10 493	6991		136		20	7147	3326		20	228
	305. Bujáki	4 080	4 080		4080				4080				—
	306. Berceli	45 483	9 465	5538		311			5849	3616			109
	307. Romhányi	24 760	6 465	4132		87			4 219	2 242			104
	Balassagyar- mati EF ö.	183 431	55 071	32 685	4080	707		156	37 628	17 363		80	884

hektár

Sorszám	Község és körzet megnevezése	Közigazgatási terület	Erdő-(c-ből)	Az erdőterület megoszlása									A fásítás területe (c-ből)
				Eg	EEg	Ág	OVH	Eá	Öá	Tsz	Eb	E	
				e	f	g	h	i	j	k	l	m	
a	b	c	d	e	f	g	h	i	j	k	l	m	n
	<i>Osztott községek összesített sora</i>												
	Bercel (305, 306)	3595	941	649	11	10			670	271			3
	Bér (305, 306)	2555	1107	218	632	42			892	215			2
	Bokor (305, 306)	676	160	—	150				150	10			2
	Buják (301, 305)	5306	2356	107	2005	4			2116	240			13
	Herecsény (305, 306)	3319	1549	366	908				1274	275			2
	Salgótarján (301, 302)	6020	2663	2 225		47		86	2358	249		56	5
	Terény (305, 306)	2435	895	158	374				532	363			17

18. Egri Állami Erdőrendezőség Váci Erdőfelügyelősége

hektár

Sorszám	Község és körzet megnevezése	Köz- igazgatási	Erdő- (c-ből)	Az erdőterület megoszlása									A fásítás területe (c-ből)	
				Eg	EEg	Ág	OVH	Eá	Öá	Tsz	Eb	E		
		terület	e	f	g	h	i	j	k	l	m	n		
1.	Drégelypalánk	2 221	598	120						120	478			–
2.	Hont	2 411	1476	1100						1100	376			2
3.	Horpács	662	5								5			1
4.	Ipolyvece	1 378	61			2		2		4	57			47
5.	Nagyoroszi	4 010	2263	1537					290	1827	436			5
6.	Patak	1 627	106								106			47
	401. Bernece- baráti alk. ö.	12 309	4509	2757			2	292		3051	1458			102
1.	Bernecebaráti	3 769	2377	1977						1977	400			6
	402. Bernece- baráti alk. ö.	3 769	2377	1977						1977	400			6
	Körzet össze- sen	16 078	6886	7434			2	292		5028	1858			108
1.	Kemence	4 275	2789	2329						2329	460			65
2.	Perőcsény (404)	3 962	2521	2057			16			2073	447		1	5
3.	Tésa	441	53	8						8	45			39
4.	Vámosmikola	2 544	681	433			5			438	243			7

hektár

Sorszám	Község és körzet megnevezése	Köz- igazgatási	Erdő- (c-ből)	Az erdőterület megoszlása									A fásítás területe (c-ből)	
				terület	Eg	EEg	Ág	OVH	Eá	Öá	Tsz	Eb		E
		a	b		c	d	e	f	g	h	i	j		k
	403. Kemencei körzet össz.	11 222	6044	4827		21				4848	1195		1	116
1.	Ipolytölgyes	1 366	721	602						602	119			20
2.	Nagybörzsöny	5 066	3677	3282						3282	395			36
3.	Perőcsény (403)	192	192	192						192				-
	404. Nagybör- zsönyi k. ö.	6 624	4590	4076						4076	514			56
1.	Ipolydamásd	1 160	728	637		5				642	86			
2.	Kismaros (406)	661	446	319						319	127			2
3.	Kóspallag	1 278	911	807						807	104			7
4.	Letskés	2 439	1294	1036						1036	258			
5.	Márianosztra	2 026	1132	992		56			16	1064	68			
6.	Nagymaros	3 438	1604	1261		21				1282	291		31	
7.	Szob	2 023	418	350		22			6	378	40			20
8.	Zebegény	965	535	481		1				482	53			
	405. Nagyma- rosi körzet ö.	13 990	7068	5883		105			22	6010	1027		31	29
1.	Kismaros (405)	116	116	109						109				7
2.	Szokolya	6 316	4350	3549						3549	799			2
3.	Verőce (410)	1 954	909	323					15	338	529		42	19

Sorszám	Község és körzet megnevezése	Köz- igazgatási	Erdő- (c-ből)	Az erdőterület megoszlása									A fásítás területe (c-ből)	
				Eg	EEg	Ág	OVH	Eá	Öá	Tsz	Eb	E		
		terület	e	f	g	h	i	j	k	l	m	n		
a	b	c	d	e	f	g	h	i	j	k	l	m	n	
	406. Király- réti alk. össz.	8 386	5 375	3981					15	3996	1328		51	19
1.	Diósjenő (408)	743	743	743						743				
2.	Nógrád (408)	401	401	401						401				
	407. Király- réti alk. össz.	1 144	1 144	1144						1144				
	Körzet össze- sen	9 530	6 519	5125					15	5140	1328		51	19
1.	Berkenye	1 345	881	816						816	65			1
2.	Borsosberény (307)	1 921	621	547						547	73		1	
3.	Diósjenő (407)	5 009	2 980	2516					7	2523	457			16
4.	Nógrád (407)	2 551	911	562						562	349			35
	408. Diósjenői körzet ö.	10 826	5 393	4441					7	4448	944		1	52
1.	Keszeg	994	328	285					11	296	32			3
2.	Nótincs	2 049	646	433						433	213			11
3.	Ósagárd	1 090	365	170						170	195			—
4.	Szendehely	1 003	606	605						605	1			1

hektár

Sorszám	Község és körzet megnevezése	Köz- igazgatási	Erdő- (c-ből)	Az erdőterület megoszlása									A fásítás területe (c-ből)	
		terület		Eg	EEg	Ág	OVH	Eá	Öá	Tsz	Eb	E		
		a	b	c	d	e	f	g	h	i	j	k		l
	409. Kódsdi alk. összesen	5 136	1945	1493					11	1504	441			15
1.	Kósd	2 271	294								294			36
2.	Vác	7 327	2102	2014		47				2061	37		4	15
3.	Verőce (406)	78	78	78						78				
	410. Kódsdi alk. összesen	9 676	2474	2092		47				2139	331		4	51
	Körzet össze- sen	14 812	4419	3585		47			11	3643	772		4	66
1.	Csónvár	1 717	704	597		13			3	613	90		1	
2.	Kisnémedi	1 383	225	74						74	149		2	
3.	Penc	2 134	841	650						650	187		4	
4.	Püspökhatvan	2 473	1025	862						862	158		5	
5.	Püspökszilágy	2 530	1326	1172						1172	147		7	
6.	Rád	1 775	264	178		15				193	64		7	
7.	Szód	2 083	257	164		8				172	77		8	
8.	Vácduka	840	131	58		23				81	41		9	
9.	Váchartyán	1 200	200								190		10	27
10.	Vácrátót	1 816	337	227						227	99		11	15
	411. Püspök- szilágyi k. ö.	17 951	5310	3982		59			3	4044	1202		64	42

Sorszám	Község és körzet megnevezése	Köz-igazgatási	Erdő-(e-ből)	Az erdőterület megoszlása									A fásítás területe (e-ből)
		terület		Eg	EEg	Ág	OVH	Eá	Öá	Tsz	Eb	E	
a	b	c	d	e	f	g	h	i	j	k	l	m	n
	Nógrád megye												
	401. Bernece-baráti	12 309	4 509	2 757			2	292	3 051	1458			102
	407. Királyréti	1 144	1 144	1 144					1 144				–
	408. Diósjenői	10 826	5 393	4 441				7	4 448	944		1	52
	409. Kódsi	5 136	1 945	1 493				11	1 504	441			15
	Nógrád megye össz.	29 415	12 991	9 835			2	310	10 147	2843		1	169
	Pest megye												
	402. Bernece-baráti	3 769	2 377	1 977					1 977	400			6
	403. Kemencei	11 222	6 044	4 827		21			4 848	1195		1	116
	404. Nagybörzsönyi	6 624	4 590	4 076					4 076	514			56
	405. Nagymarosi	13 990	7 068	5 883		105		22	6 010	1027		31	29
	406. Királyréti	8 386	5 375	3 981				15	3 996	1328		51	19
	410. Kódsi	9 676	2 474	2 092		47			2 139	331		4	51
	411. Püspökszilágyi	17 951	5 310	3 982		59		3	4 044	1202		64	42

hektár

Sorszám	Község és körzet megnevezése	Köz- igazgatási	Erdő- (c-ből)	Az erdőterület megoszlása									A fásítás területe (c-ből)	
		terület		Eg	EEg	Ág	OVH	Eá	Öá	Tsz	Eb	E	n	
		c	d	e	f	g	h	i	j	k	l	m		
a	b	c	d	e	f	g	h	i	j	k	l	m	n	
	Pest megye össz.	71 618	33 238	26 818			232		40	27 090	5997		151	319
	Váci Ef össze- sen	101 033	46 229	36 653			232	2	350	37 237	8840		152	488
	<i>Osztott községek összesített sora</i>													
	Diósjenő (407, 408)	5 752	3 723	3 259					7	3 266	457			16
	Kismaros (405, 406)	777	562	428						428	127		7	2

18. Egri Állami Erdőrendezőség
összesen

hektár

Sorszám	Község és körzet megnevezése	Köz- igazgatási terület	Erdő- (c-ből)	Az erdőterület megoszlása									A fásítás területe (c-ből)
				Eg	EEg	Ág	OVH	Eá	Öá	Tsz	Eb	E	
				e	f	g	h	i	j	k	l	m	
a	b	c	d	e	f	g	h	i	j	k	l	m	n
	Nógrád	2 952	1 312	963					963	349			5
	Perőcsény	4 154	2 713	2 249		16			2 265	447		1	35
	Verőce (406, 410)	2 032	987	401				15	416	529		42	24
	Egri. Ef Borsod-A.-Z. megye	63 598	25 718	18 926		20		216	19 162	5 536	770	250	42
	Heves megye	115 954	24 993	21 284		144	40	121	21 589	3 274	126	4	217
	Egri Ef össze- sen	179 552	50 711	40 210		164	40	337	40 751	8 810	896	254	259
	Mátrafüredi Ef Heves megye	247 806	53 605	35 116		230	204	543	36 143	17 150	193	119	287
	Nógrád me- gye	37 878	16 418	11 109		232	—	17	11 358	5 060			4
	Mátrafüredi Ef ö.	285 684	70 023	46 275		462	204	560	47 501	22 210	193	119	291
	Balassagyar- mati Ef Nógrád me- gye	183 431	55 071	32 685	4080	707	—	156	37 628	17 363		80	884

hektár

Sorszám	Község és körzet megnevezése	Köz- igazgatási	Erdő- (c-ből)	Az erdőterület megoszlása									A fásítás területe (c-ből)
				Eg	EEg	Ág	OVH	Eá	Öá	Tsz	Eb	E	
		terület		e	f	g	h	i	j	k	l	m	
a	b	c	d	e	f	g	h	i	j	k	l	m	n
	B.-gyarmati Ef ö.	183 431	55 071	32 685	4080	707		156	37 628	17 363		80	884
	Váci Ef												
	Nógrád me- gye	29 415	12 991	9 835		2	310	10 147	2 843		1	169	
	Pest megye	71 618	33 238	26 818		232	40	27 090	5 997		151	319	
	Váci Ef össze- sen	101 033	46 229	36 653		232	2	350	37 237	8 840		152	488
	Egri ÁLLER össz.	749 700	220 034	155 823	4080	1565	246	1403	163 117	57 223	1089	605	1922
	Egri ÁLLER megyei összesítő												
	Borsod-A.-Z. megye	63 598	25 718	18 926		20		216	19 162	5 536	770	250	42
	Heves megye	363 760	78 598	56 450		374	244	664	57 732	20 424	319	123	504
	Nógrád me- gye	250 724	84 480	53 629	4080	939	2	483	59 133	25 266		81	1057
	Pest megye	71 618	33 238	26 818		232		40	27 090	5 997		151	319

hektár

Sorszám	Község és körzet megnevezése	Közigaz- gatási	Erdő- (c-ből)	Az erdőterület megoszlása									A fásítás területe (c-ből)
				Eg	EEg	Ág	OVH	Eá	Öá	Tsz	Eb	E	
		terület		e	f	g	h	i	j	k	l	m	n
a	b	c	d	e	f	g	h	i	j	k	l	m	n
	Egri ÁLLER össz.	749 700	222 034	155 823	4080	1565	246	1403	163 117	57 223	1089	605	1922
	<i>Felügyelőségek közötti osztott községek összesített sora</i>												
	Borsodberény (307, 408)	2 025	725	645		6			651	73		1	1
	Pásztó (208, 301)	4 250	848	750					750	98			11

AZ ERDŐTERÜLET ELSŐDLEGES RENDELTETÉS SZERINTI MEGOSZLASA

E) Az ország összes erdejében

- 19. szektoronként
- 20. erdőrendezőségenként
- 21. erdőfelügyelőségenként
- 22. megyénként

F) Az erdőrendezőségek és erdőfelügyelőségek körzetében

- 23. erdőrendezőségenként
- 24. erdőfelügyelőségenként

G) A megyék területén

- 25. megyénként

H) Az állami erdőgazdaságok erdőterületén

- 26. erdőgazdaságonként

ERDÉSZETI TUDOMÁNYOK
AZ ERDŐTUDOMÁNYOK ÉS AZ ERDŐGAZDÁLKODÁS
SZAKKÖNYVTÁRÁNAK



19. Az összes erdőterület elsődleges rendeltetés szerinti megoszlása, szektoronkénti bontásban

Sorszám	Elsődli. rendelt.	Megnevezés	Az erdőterület megoszlása szektoronként, hektárban													Mindösszesen	%
			Eg	EEg	Ág	OVH	EÁ	ÜÁ	Tsz	Eb	E	m					
													d	e	f		
1.		fa-(nö- vedék)	881 434	55 782	44 016	315	3 428	984 975	317 822	5 703	5 913	1 314 413	84,4				
2.		mag- bot-, vessző- esem.	5 360	261	5	-	-	5 626	35	-	-	5 661	0,3				
3.		bot-, vessző- esem.	443	46	171	138	2 545	3 343	1 295	3	72	4 713	0,2				
4.		dügv. suh. egészség- gát-part- mít.	3 238	97	73	-	66	3 474	133	-	-	3 607	0,2				
5.		mező- talaj- termé- szet- vadl- kiserlet- szántó- földh.	9 974	432	697	17	2 678	13 798	1 565	34	135	15 532	1,0				
6.			1 066	813	147	10 826	2 816	15 668	1 691	78	3	17 440	1,1				
7.			68	394	3 661	-	355	4 478	7 002	93	31	11 604	0,8				
8.			40 968	6 477	1 847	-	1 775	51 067	22 289	384	292	74 032	4,8				
9.			6 129	501	95	-	183	6 908	147	167	16	7 238	0,5				
10.			7 165	1 573	580	-	52	9 370	71	-	-	9 441	0,6				
11.			1 935	115	25	-	57	2 132	466	-	-	2 598	0,2				
12.			16 613	1 399	68	1	81	18 162	544	3	-	18 709	1,2				
13.		kereti és szőlő- rétságna- legelő- fü-	1 219	70	51	3	20	1 363	54	-	33	1 450	0,1				
14.			9 218	657	51	1	47	9 974	761	45	1	10 781	0,7				
15.			4 903	868	415	-	60	6 246	6 098	291	199	12 834	0,9				

A termelést közvetlenül szolgáló részl.

Az endőterület megoszlása szektoronként, hektárban

Sorszám	Elsődli, rendeltetés	Megnevezés	Az endőterület megoszlása szektoronként, hektárban										Mindösszesen	%
			Eg	EEg	Ág	OVH	Eá	Óá	Tsz	Eb	E	m		
a	b	c	d	e	f	g	h	i	j	k	l	m	n	
16.		nád- termelés	564	8	53	-	47	672	73	-	-	745	0,0	
17.		hal- kő- agvány- termelés	67	8	-	-	-	75	-	-	-	75	0,0	
18.			359	73	3	-	7	442	169	3	-	614	0,0	
19.			107	48	2	-	-	157	22	1	-	180	0,0	
20.		nyitadék ház, ud- var	14 573	1 425	165	2	47	16 212	1 434	27	3	17 676	1,1	
21.		rakodó, faraktár	1 422	127	13	2	46	1 610	44	1	1	1 656	0,1	
22.		ít, vasút tő, patak folyó, csat.	536	30	-	-	2	568	9	1	-	578	0,0	
23.			3 990	219	41	3	42	4 295	424	17	2	4 738	0,3	
24.			1 973	191	45	3	41	2 253	231	4	-	2 488	0,2	
25.		term. nem szolg. részl.	11 470	3 259	216	55	3 624	18 624	964	37	6	19 631	1,3	
26.		összesen	1 024 794	74 873	52 440	11 366	18 019	1 181 492	363 343	6892	6707	1 558 434	100,0	

20. Az összes erdőterület elsőfokos rendeltetés szerinti megoszlása erdőrendezőszékeként

Sorszám	Elsődll. rend.	Megnevezés	Az erdőterület megoszlása erdőrendezőszékeként, hektárban												
			Budapesti	Veszp.	Szombathelyi	Zalaegerszegi	Kaposvári	Pécsi	Szegedi	Debreceni	Miskolci	Egri	Mindösszesen		
a	b	c	d	e	f	g	h	i	j	k	l	m	n		
1.	A termelést közvetlenül szolgáló részl.														
			termelés		védelem										
2.		(nővé dék) magbot-, veszszó	116 708	115 195	134 109	83 824	129 182	155 370	101 686	146 578	142 595	189 166	1 314 413		
3.		esem. dugv. suh.	607	434	704	523	691	325	741	680	349	607	5 661		
4.		egész-ségát-part-műl-mező-talaj-ter-mé-szet-vad-	87	145	704	436	95	860	1 049	647	559	131	4 713		
5.			318	233	463	180	200	404	520	897	199	193	3 607		
6.			7 545	976	754	179	91	853	1 217	2 234	508	1 175	15 532		
7.			954	1 236	1 898	76	41	1 066	4 097	4 879	1 969	1 224	17 440		
8.			1 194	783	1 875	36	516	808	2 249	2 873	757	513	11 604		
9.			17 699	16 441	719	1 458	1 612	2 450	2 204	4 614	9 309	17 526	74 032		
10.			1 498	1 212	334	9	141	763	420	1 093	293	1 475	7 238		
			5 196	923	358	—	532	1 521	187	94	17	613	9 441		

Az erdőterület megoszlása erdőfőnövekedésségüként, hektárban

Sorszám	Elsődleges rendeltetés	Megnevezés	Az erdőterület megoszlása erdőfőnövekedésségüként, hektárban										Mind-összesen	
			Buda-pesti	Veszpremi	Szombathelyi	Zalaegerszegi	Kaposvári	Pécsi	Szegedi	Debreceni	Miskolci	Egri		
a	b	c	d	e	f	g	h	i	j	k	l	m	n	
11.	A termelést közvetlenül szolg. részl.	külső- let szán- tó- földi kerti és szőlő- réti- széna- lege- lő-fő- mád- hal- kő- ágyag-	479	114	223	472	78	36	310	332	22	532	2 598	
12.		termelés	3 422	1 778	1 503	575	1 499	3 054	1 396	2 411	1 377	1 694	18 709	
13.			168	103	72	59	162	145	159	212	224	146	1 450	
14.			929	1 107	692	506	903	1 145	1 144	1 113	1 632	1 610	10 781	
15.			882	2 795	397	444	407	635	440	1 091	3 297	2 446	12 834	
16.			144	69	236	3	46	58	83	68	38	—	745	
17.			5	33	—	1	13	—	—	—	13	10	75	
18.			183	103	23	11	7	11	3	5	49	219	614	
19.			7	50	9	6	2	5	89	2	2	8	180	
20.		A termelést közvetve szolg. részl.	nyílaskék	2 194	2 108	2 035	1 268	3 564	1 852	1 474	1 443	674	1 064	17 676
21.			ház, ud- var	214	173	103	65	138	184	225	284	110	160	1 656
22.			pakodó, faraktár út, vas- út	92	52	25	32	39	56	50	66	78	88	578
23.			458	492	998	423	535	423	197	421	331	460	4 738	

Sorszám	Elsődleges rendeltetés	Mégne- vezés	Az erdőterület endorendevezőségként, hektárban												
			Buda- pesti	Veszp- rénti	Szom- bathelyi	Zala- egerszegi	Kapos- vári	Pécsi	Szegedi	Debreceni	Miskolci	Egri	Mind- összesen		
a	b	c	d	e	f	g	h	i	j	k	l	m	n		
24.	tő, pa- tak, fo- lyó,		128	132	743	60	194	634	49	180	279	89	2 488		
25.	term. nem szolg. részl.		2 307	3 411	1 417	342	803	1 592	6 249	2 197	428	885	19 631		
26.	összesen		163 418	150 098	150 394	90 988	141 491	174 250	126 238	174 414	165 109	222 034	1 568 434		

21. Az összes erdőterület elsődleges rendelkezés szerinti megoszlása erdőfolytelőségeként

Sorszám	Elsődli. rend.	Megnevezés	Az erdőterület megoszlása erdőfolytelőségeként, hektárban							
			Esztel- gomi	Székes- fehérvári	Tata- bányai	Veszprémi	Kesz- helyi	Pápai	Győri	
a	b	c	d	e	f	g	h	i	l	
1.	A termelést közvetlenül szolg. részl.	fa- (növedék)	53 418	22 570	40 720	33 050	36 778	45 367	39 120	
2.		mag- bot-, vessző	386	66	155	96	232	106	111	
3.		csem. dugv. sub. egészszé- gát-part-műt. mező-	20	38	29	43	30	72	204	
4.		talaj- terméshet-	100	97	121	57	94	82	183	
5.		vad- kísérlet- szántóföldi	6 343	712	490	316	366	294	143	
6.		keri és szőlő- rétszéna- legelő-fti- nád- hal- kő- agyag-	482	418	54	925	105	206	1 529	
7.			128	699	367	422	257	104	1 626	
8.			8 959	3 002	5 738	3 589	11 937	915	74	
9.			1 253	198	47	258	659	295	40	
10.			4 492	494	210	543	86	294	281	
11.			436	20	23	86	7	21	37	
12.			2 109	684	629	637	459	682	668	
13.			83	30	55	23	38	42	21	
14.			405	222	302	226	354	527	232	
15.			449	184	249	1 008	1 511	276	185	
16.			5	118	21	1	36	32	236	
17.			—	5	—	2	—	31	—	
18.			158	6	19	16	72	15	5	
19.			3	3	1	3	47	—	4	
		termelés		védelem		termelés				

Sorszám	Elsődli. rend.	Megnevezés	Az erdőterület megosztása erdőfelügyelőségekenként, hektárban							
			Észter- gomi	Székcs- fellevári	Tata- bányai	Veszprémi	Keszti- helyi	Pápai	Györi	
a	b	c	d	e	f	g	h	i	j	
20.		nyiladék	1 130	389	675	551	905	652	507	
21.		ház, udvar	131	31	52	85	39	49	33	
22.		rakodó, faraktár	46	6	40	11	12	29	8	
23.		út, vasút	218	61	179	132	167	193	207	
24.		tó, patakok, folyók, esat.	55	53	22	44	79	9	653	
25.	term. nem szolg. részl.		1 275	384	646	2 815	563	33	670	
26.		összesen	82 084	30 490	50 844	44 939	54 833	50 326	46 777	

Sorszám	Elsődi. rend.	Megnevezés	Az erdőterület megoszlása erdőfelügyelőségekenként, hektárban										
			Soproni	Szombathelyi	Zalaegerszegi	Nagykanizsai	Zamárdi	Kaposvári	Pécsi				
										d	e	f	g
a	b	c	termelés		védelem		termelés						
1.		fa- (növedék)	18 686	76 303	46 741	37 083	54 147	75 035	82 445				
2.		mag-	31	562	360	163	324	367	143				
3.		bol-, vessző-	40	460	301	135	44	51	718				
4.		osem, dugv. suh.	37	243	98	82	108	92	142				
5.		egészség-	208	403	164	15	72	19	628				
6.		gát-part-műt.	5	364	41	35	10	31	292				
7.		mező-	118	131	7	29	497	19	267				
8.		talaj-	33	612	829	629	854	758	1 870				
9.		természet-	69	225	7	2	14	127	651				
10.		vad-	55	22	—	—	110	422	178				
11.		kiserlet-	103	83	443	—	25	53	8				
12.		szántóföldi	163	672	382	193	435	1 064	1 316				
13.		kerti és szőlő-	7	44	20	39	63	99	60				
14.		réviszéma-	32	428	273	233	233	670	663				
15.		legelő-fü-	80	132	186	258	134	273	194				
16.		nád-	—	—	—	3	41	5	6				
17.		hal-	—	—	—	—	—	13	—				
18.		kő-	5	13	6	5	—	7	—				
19.		agygag-	2	3	5	1	—	2	2				

A termelést közvetlenül szolg. részl.

Sorszám	Elsődli. rend.	Megnevezés	Az erdőfennlét megoszlása erdőfelülvizsgálóegységenként, hektárban							
			Soproni	Szombathelyi	Zalaegerszegi	Nagykanizsai	Zamárdi	Kaposvári	Pécsi	
a	b	c	d	e	f	g	h	i	j	
20.		nyiladékok ház, udvar	285	1 243	711	557	1 303	2 261	961	
21.		rakodó, faraktár	16	54	30	35	48	90	77	
22.		út, vasút	5	12	16	16	14	25	15	
23.		tó, patak, folyó, csat.	131	660	200	223	219	316	232	
24.			16	74	29	31	32	162	99	
25.	term. nem szolg. részl.		255	492	251	91	295	58	563	
26.		összesen	20 382	83 235	51 100	39 888	59 022	82 469	91 541	

Sorszám	Elsődli rend.	Megnevezés	Az erdőfőterület megoszlása erdőfelfelújulásigényként, hektárban													
			Tamási		Bajai		Kecskeméti		Szegedi		Gyulai		Szolnoki		Debreceni	
			d	e	f	g	h	i	j							
1.		fa- (növedék)	32 506	40 419	70 550	16 743	14 393	55 139	44 582							
2.		mag-	68	114	653	68	20	148	249							
3.		bot-, vessző-	75	67	67	280	702	364	56							
4.		osemn. dugv. suh.	83	179	274	106	140	356	301							
5.		egészség-	135	90	633	311	273	619	1 180							
6.		gát-parr-műt.	205	569	432	2 482	1 183	3 248	881							
7.		mező-	283	258	423	848	978	1 393	1 057							
8.		talaj-	378	202	1 954	35	215	3 738	779							
9.		terméscet-	69	43	319	81	20	375	253							
10.		vad-	342	1 001	75	—	112	62	1							
11.		kísérlet-	1	27	243	36	31	47	222							
12.		szántóföldi	653	1 085	929	260	207	1 162	1 122							
13.		kerüi és szőlő-	20	65	104	19	36	107	71							
14.		rétiszéna-	185	297	863	86	195	348	515							
15.		legelő-fti-	110	331	262	40	138	539	528							
16.		nád-	5	47	78	1	4	53	14							
17.		hal-	—	—	—	—	—	—	—							
18.		kő-	—	—	3	—	—	5	—							
19.		aggyag-	2	1	85	4	—	1	1							
A termelést közvetlenül szolg. részl.			termelés	védelem	termelés											

Sorszám	Elsődl. rend.	Megnevezés	Az erdőterület megoszlása erdőfelhalgyalóságokként, hektárrban									
			Tamási	Bajai	Kecskeméi	Szegedi	Gyulai	Szolnoki	Debreceni			
a	b	c	d	e	f	g	h	i	j			
20.		nyiladék	265	626	983	237	254	678	422			
21.		ház, udvar	33	74	171	31	23	144	90			
22.		rakodó, faraktár	5	36	38	6	6	29	24			
23.		út, vasúti	71	120	110	50	37	118	179			
24.		tó, patak, folyó, csat.	30	505	5	28	16	82	71			
25.	term.	nem szolg. részl.	53	976	5 763	442	44	1 718	182			
26.		összesen	35 577	47 132	85 017	22 194	19 027	70 473	52 780			

Sorszám	Elsőd. rend.	Megnevezés	Az erdőterület megoszlása erdőfelhasználásuként, hektárban							
			Nyitregyházi	Sárospataki	Miskolci	Egri	M-füredi	Balassagyarmati	Váci	
a	b	c	d	e	f	g	h	i	j	
1.		fa- (növedék)	46 857	51 923	90 672	42 468	57 803	48 818	40 077	
2.		mag-	283	162	187	241	169	165	32	
3.		bot-, vessző-	227	280	297	40	18	38	35	
4.		osem. dugv. suh.	240	26	173	53	51	57	32	
5.		egészség	435	139	369	131	296	588	160	
6.		gát-part-műt.	750	672	1 297	564	586	1	73	
7.		mező-	423	235	522	310	174	13	16	
8.		talaj-	97	2 890	6 419	4 196	7 696	2 485	3 149	
9.		természet-	465	52	241	659	547	224	45	
10.		vad-	31	6	11	26	44	481	62	
11.		kísérlet-	63	—	22	13	100	316	103	
12.		szántóföldi	127	740	637	293	301	585	515	
13.		kerti és szőlő-	34	130	94	28	57	12	49	
14.		rétiszéna-	250	706	926	473	521	130	486	
15.		legelő-fű-	24	1 169	2 118	720	683	701	342	
16.		nád-	1	12	26	—	—	—	—	
17.		hal-	—	12	1	2	—	8	—	
18.		kő-	—	14	35	33	43	89	54	
19.		egyag-	—	1	1	1	1	2	4	
A termelést közvetlenül szolg. részl.			termelés	védelem	termelés					

Sorszám	Elsődli rend.	Megnevezés	Az erdőterület megoszlása erdőfelügyelőségeként, hektárban									
			Nyíregyházi	Sárospataki	Miskolci	Egri	M.-füredi	Balassagyarmati	Váci			
a	b	c	d	e	f	g	h	i	j			
20.		nyíladek	343	234	440	143	337	204	380			
21.		ház, udvar	50	41	69	30	67	27	36			
22.		rakodó, faraktár	13	33	45	30	20	13	25			
23.		út, vasút	124	100	231	114	194	23	129			
24.		tó, patak, folyó, csat.	27	219	60	15	41	15	18			
25.		term. nem szolg. részl.	297	271	157	128	274	76	407			
26.		összesen	51 161	60 067	105 042	50 711	70 023	55 071	46 229			

22. Az összes erdőterület elsődleges rendeltetés szerinti megoszlása, megyénként

Sorszám	Elsődli. rend.	Megnevezés	Az erdőterület megoszlása megyénként, hektárban												
			Baranya	Bács-K.	Békés	Borsod- A.-Z.	Csongrád	Fejér	Győr	Haj- dú-B.	Heves	Komá- rom			
			d	e	f	g	h	i	j	k	l	m			
1		fa- (növedék)	87 599	91 543	14 393	165 045	16 743	38 382	57 449	44 200	64 371	47 814			
2.		mag-	274	677	20	350	68	73	135	249	369	475			
3.		bot-,vessző- osem. dugv.	713	120	702	570	280	50	244	56	45	37			
4.		suh.	154	376	140	237	106	132	218	301	57	106			
5.		egészség	631	711	273	512	311	772	351	1 180	423	543			
6.		gát-part-műt.	393	689	1 183	2 366	2 482	439	1 534	881	737	161			
7.		mező-	282	612	978	786	848	720	1 744	1 057	443	350			
8.		talaj-	1 953	2 041	215	-11 030	35	8 367	107	779	8 035	5 051			
9.		természet-	651	362	20	298	81	231	109	253	1 201	67			
10.		vad-	336	207	112	17	—	524	336	1	70	726			
11.		kísérlet-	8	263	31	22	36	20	140	212	80	52			
12.		szántóföldi	1 383	1 489	207	1 494	260	1 121	830	1 122	400	1 155			
13.		kereti és szőlő-	65	150	36	240	19	67	28	69	63	53			
14.		réviszéna-	646	1 000	195	1 845	86	307	260	515	659	361			
15.		legelő-fű-	273	316	138	3 817	40	545	265	528	556	276			
16.		nád-	7	81	4	38	1	120	236	14	—	24			
17.		hal-	—	—	—	13	—	5	—	—	2	—			
18.		kő-	11	3	—	57	—	11	9	—	51	86			
19.		agyar-	2	86	—	2	4	2	6	1	2	2			
A termelést közvetlenül szolg. részl.															

sorszám	Elsődli. rend.	Megnevezés	Az erdőterület megoszlása megyénként, hektárban										
			Baranya	Bács-Kiskun	Békés	Borsod – A. – Z.	Csong- rád	Fegyér	Győr – Sopron	Hajdú – Bihar	Heves	Komárom	
a	b	c	d	e	f	g	h	i	j	k	l	m	
20.		nyiladéék	1 076	1 291	254	733	237	712	786	419	332	657	
21.		házi, udvar	88	215	23	119	31	56	49	90	76	61	
22.		rakodó, faraktár	16	57	6	85	6	21	13	24	34	48	
23.		út, vasút	253	173	37	392	50	154	338	177	219	178	
24.		A termelést közvetve szolgáló részl. tó, patakok, folyó, csat.	262	55	16	283	28	60	669	71	52	25	
25.		term. nem szolgál. részl.	680	6 339	44	476	442	730	923	182	321	1 058	
26.		összesen	97 756	108 856	19 027	190 827	22 194	53 621	66 779	52 381	78 598	59 366	

Az erdőterület megoszlása megyénként, hektárban

Sorszám	Elsődli. rend.	Megnevezés	Az erdőterület megoszlása megyénként, hektárban													Mind-összesen
			Nógrád	Pest	Somogy	Szabolcs	Szolnok	Tolna	Vas	Veszprém	Zala	m				
1.		fa- (növénytelek)	74 822	101 970	128 180	47 239	14 502	47 780	77 934	111 897	82 550	1 314 413				
2.		mag-	216	236	650	283	1	68	569	425	523	5 661				
3.		bot-, vessző- csem. dugv.	42	92	101	227	315	88	460	135	436	4 713				
4.		sub.	79	282	206	240	176	142	249	230	176	3 607				
5.		égerség	588	6 553	91	435	456	144	403	976	179	15 532				
6.		gát-part-műt.	20	954	57	750	2 739	400	364	1 215	76	17 440				
7.		mező-	25	288	511	423	1 248	342	131	780	36	11 604				
8.		talaj-	5 265	11 480	1 529	97	575	493	612	14 910	1 458	74 032				
9.		természet-	258	1 602	141	465	17	69	225	1 179	9	7 238				
10.		vad-	515	3 976	532	31	62	1 053	22	921	—	9 441				
11.		kísérlet-	349	515	78	73	42	8	157	114	398	2 508				
12.		szántóföldi	1 036	2 241	1 481	127	330	1 129	675	1 656	573	18 709				
13.		kertti és szőlő-	30	188	160	36	11	36	44	96	59	1 450				
14.		réviszóna-	405	854	957	250	115	308	465	1 080	473	10 781				
15.		legelő-fü-	1 121	808	402	24	320	313	132	2 516	444	12 834				
16.		nád-	—	50	46	1	3	48	—	69	3	745				
17.		hal-	8	—	13	—	—	—	—	33	1	75				
18.		kő-	113	138	7	—	—	—	14	103	11	614				
19.		aggyag-	3	6	2	—	1	2	3	50	6	180				
A termelést közvetlenül szolg. részl.																
		termelés														
		védelem														
		termelés														

Az erdőterület megoszlása megyéenként, hektárban

Sorszám	Elsődli. rend.	Megnevezés	Az erdőterület megoszlása megyéenként, hektárban										
			Nógrád	Pest	Somogy	Szabolcs	Szolnok	Tolna	Vas	Veszpr.	Zala	Mind-összesen	
a	b	c	d	e	f	g	h	i	j	k	l	m	
20.		nyílaskék ház, udvar	372	1 779	3 572	346	99	460	1 269	2 034	1 248	17 676	
21.		rakodó, faraktár	57	204	136	50	58	54	54	170	65	1 656	
22.		út, vasút	28	66	39	13	6	21	12	51	32	578	
23.		tó, patak, folyó, csat.	98	313	527	126	31	115	668	474	415	4 738	
24.		A termelést közvetve szolgál. részl.	16	103	194	27	47	322	72	126	60	2 488	
25.		term. nem szolgál. részl.	429	2 161	801	297	180	338	544	3 392	294	19 631	
26.		összesen	85 895	136 859	140 473	51 560	21 334	53 733	85 078	144 632	89 525	1 558 434	

23. Az erdőrendezőségnekénti erdőterület elsődleges rendeltetés szerinti megoszlása, szektoronkénti bontásban
Budapesti Állami Erdőrendezőség

Sorszám	Elsődli. rendelt.	Megnevezés	Az erdőrendezőség erdőterülete szektoronként, hektárban													Mind- összesen
			Eg	EEg	Ag	OVH	Eá	Öá	Tsz	EII	E	m				
													d	e	f	
1.	A termelést közvetlenül szolg. részl.	fa- (növedék)	86 324	6 821	5645	5	951	99 746	16 393	569	—	116 708				
2.		mag-	523	82	—	—	—	605	2	—	—	607				
3.		bot-, vessző-	40	2	5	6	11	64	23	—	—	87				
4.		csemn. dugv. suh. egészség	283	16	14	—	5	318	—	—	—	318				
5.		gát-part-műt. mező-	6 097	151	206	—	640	7 094	381	34	36	7 545				
6.		talaj-	75	—	20	152	509	756	198	—	—	954				
7.		természet-	2	—	394	—	53	449	724	—	21	1 194				
8.		vad-	12 002	1 965	708	—	161	14 836	2 743	60	60	17 699				
9.		kiserlet-	1 417	64	8	—	—	1 489	9	—	—	1 498				
10.		szántóföldi	4 608	478	72	—	29	5 187	9	—	—	5 196				
11.		kerüi és szőlő-	402	29	6	—	42	479	—	—	—	479				
12.		rétiszéna-	2 856	513	10	—	31	3 410	—	—	—	3 422				
13.		legelő-fü-	142	23	—	—	2	167	1	—	—	168				
14.		mád-	793	72	15	—	4	884	39	6	—	929				
15.		hal-	643	21	92	—	9	765	117	—	—	882				
16.		kő-	119	7	—	—	18	144	—	—	—	144				
17.		agyag-	5	—	2	—	—	5	—	—	—	5				
18.			104	56	—	—	—	162	20	1	—	183				
19.			5	—	—	—	—	5	2	—	—	7				

Sorszám	Elsődli. rendelt.	Megnevezés	Az erdőrendezésű erdőterülete szektoronként, hektárban																		
			Eg		EEg		Ág		OVH		Eá		Öá		Tsz		Eb		E		Mind-összesen
			d	e	f	g	h	i	j	k	l	m									
20.		nyiladék	1 974	95	35	—	17	2 121	71	2	—	2 194									
21.		ház, udvar	176	14	2	—	21	213	—	1	—	214									
22.		rakodó, faraktár	85	7	—	—	—	92	—	—	—	92									
23.		út, vasút	367	48	7	—	10	432	21	5	—	458									
24.		tó, patak, folyó, osat.	58	37	4	—	29	128	—	—	—	128									
25.		term. nem szolg. részl.	1 857	354	11	—	56	2 278	29	—	—	2 307									
26.		összesen	120 957	10 855	7256	163	2598	141 829	20 793	679	117	163 418									

23. Az erdőrendezésükénti erdőterület elsőleges rendeltetés szerinti megoszlása, szektoronkénti bontásban
Veszprémi Állami Erdőrendezésőség

Sorszám	Elsődli. rendelt.	Megnevezés	Az erdőrendezésükénti erdőterület szektoronként, hektárban												
			Eg	EEg	Ag	OVH	Eá	Öa	Tsz	Ed	E	Mind-összesen			
a	b	c	d	e	f	g	h	i	j	k	l	m			
1.	A termelést közvetlenül szolg. részl.		55 265	34 253	1581	—	204	91 303	23 719	165	8	115 195			
2.		fa- (növények) mag-	316	118	—	—	—	434	—	—	—	434			
3.		bot-, vessző	14	41	11	—	44	110	32	—	3	145			
4.		esern. dugv. suh. egészség	165	57	—	—	—	222	11	—	—	233			
5.		gát-part-műt. mező-	57	278	17	—	423	775	201	—	—	976			
6.		talaj- természet-	115	813	8	104	118	1 158	70	8	—	1 236			
7.		vad-	—	394	77	—	—	471	305	2	5	783			
8.		természet-	8 368	4 418	83	—	58	12 927	3 340	173	1	16 441			
9.		talaj- természet-	617	352	60	—	2	1 031	3	167	11	1 212			
10.		vad-	302	617	—	—	—	919	—4	—	—	923			
11.		kísérlet-	23	86	—	—	—	109	5	—	—	114			
12.		szántóföldi kert és szőlő-	1 055	656	—	—	—	1 711	67	—	—	1 778			
13.		rétságna- legelő-fű-	74	26	—	—	1	101	2	—	—	103			
14.		legelő-fű-	807	251	—	—	—	1 058	49	—	—	1 107			
15.		nád-	347	648	12	—	—	1 007	1 697	91	—	2 795			
16.		hal-	68	1	—	—	—	69	—	—	—	69			
17.		kő-	31	2	—	—	—	33	—	—	—	33			
18.		agvag-	26	16	—	—	—	43	59	1	—	103			
19.		agvag-	1	48	—	—	—	49	1	—	—	50			

Sorszám	Elsődl. rendelt.	Megnevezés	Az erdőrendezőiség erdőterülete szektoronként, hektárban												
			Eg	EEg	Ag	OvH	EÁ	ÓÁ	Tsz	Eb	E	Mind- összesen			
a	b	c	d	e	f	g	h	i	j	k	l	m			
20.		nyiladék	1 256	670	—	—	3	1 929	179	—	—	2 108			
21.		ház, udvar	77	89	—	—	1	167	6	—	—	173			
22.		rakodó, faraktár	36	16	—	—	—	52	—	—	—	52			
23.		út, vasút	320	131	—	—	—	451	41	—	—	492			
24.		tó, patak, folyó, csal.	68	29	2	—	—	99	33	—	—	132			
25.		term. nem szolg. részl.	127	2 799	—	—	380	3 306	104	1	—	3 411			
26.		összesen	69 535	46 809	1 851	104	1235	119 534	29 928	608	28	150 098			

23. Az erdőrendezőszégekbeni erdőfenntartás elsődleges rendeltetés szerinti megoszlása, szektoronkénti bontásban
Szombathelyi Állami Erdőrendezőszék

Sorszám	Elsődlt. rendelt.	Megnevezés	Az erdőrendezőszék erdőfenntartás szektoronként, hektárban												
			Eg	EEg	Ag	OVH	Eá	Óá	Tsz	Eb	E	Mind-összesen	A termelést közvetlenül szolgáló részl.		
													termelés	védelem	termelés
1.		fa- (növedék) mag-	88 550	—	3983	130	772	93 435	34 843	1204	4627	134 109			
2.		bot-, vessző-	698	—	—	5	698	698	6	—	—	704			
3.		csem. dugv. sub.	46	—	40	—	573	573	131	—	—	704			
4.		egészesség	369	—	25	—	403	403	60	—	—	463			
5.		gát-part-műt. mező-	515	—	25	—	76	616	118	—	20	754			
6.		talaj-	20	—	20	—	525	1 788	110	—	—	1 898			
7.		termézet-	9	—	748	—	30	787	1 088	—	—	1 875			
8.		vad-	240	—	21	—	10	271	411	1	36	719			
9.		kísérlet-	317	—	—	—	—	318	16	—	—	334			
10.		szántóföldi	339	—	—	—	1	340	18	—	—	358			
11.		kerri és szőlő-	223	—	—	—	—	223	—	—	—	223			
12.		réviszéna-	1 430	—	2	—	15	1 447	54	2	—	1 503			
13.		legelő-fű-	67	—	—	—	—	67	5	—	—	72			
14.		nád-	637	—	1	—	7	646	40	6	—	692			
15.		hal-	139	—	119	—	—	259	136	2	—	397			
16.		kő-	176	—	—	—	—	176	60	—	—	236			
17.		agyag-	—	—	—	—	—	—	—	—	—	—			
18.			14	—	—	—	—	14	9	—	—	23			
19.			4	—	1	—	—	5	4	—	—	9			

Sorszám	Elsődli. rendelt.	Megnevezés	Az erdőrendezéséig erdőterülete szektoronként, hektárban										
			Eg	EEg	Ag	OVIH	EÁ	ÖÁ	Tsz	EB	E	Mind-összesen	
a	b	c	d	e	f	g	h	i	j	k	l	m	
20.	A term. közvetve szolg. részl.	nyiladék ház, udvar rakodó, faraktár út, vasút tó, patak, folyó, csat.	1 861	—	8	—	1	1 870	150	14	1	2 035	
21.			93	—	—	—	—	93	10	—	—	103	
22.			25	—	—	—	—	—	25	—	—	—	25
23.			810	—	8	—	—	4	822	167	7	2	998
24.			671	—	23	1	3	698	44	1	—	743	
25.		term. nem szolg. részl.	844	—	17	9	340	1 210	179	23	5	1 417	
26.		összesen	98 097	—	5041	1369	2277	106 784	37 659	1260	4691	150 394	

23. Az erdőrendezőségnekénti erdőterület elsőfokos rendeltetés szerinti megoszlása, szektoronkénti bontásban
Zalaegerszegi Állami Erdőrendezőség

Sorszám	Elsődleges rendelt.	Megnevezés	Az erdőrendezőség erdőterülete szektoronként, hektárban													Mind-összesen					
			Eg		EEg		Ág		OVH		Eá		Óá		Tsz		Edb		E		
			d	e	f	g	h	i	j	k	l	m									
1.		fa (növedék)	54 487	—	2071	—	9	56 567	27 182	32	43	83 824									
2.		mag	505	—	5	—	—	510	13	—	—	523									
3.		bot-, vessző	18	—	6	—	217	241	195	—	—	436									
4.		csem. dugv. suh. egésztség	151	—	9	—	—	160	20	—	—	180									
5.		gát-part-műt. mező-	173	—	—	—	3	176	3	—	—	179									
6.		talaj-termeszet-	26	—	—	—	1	27	49	—	—	76									
7.		vad-	1	—	5	—	—	6	30	—	—	36									
8.		kísérlet-	270	—	74	—	—	344	1 114	—	—	1 458									
9.		szántóföldi kertü szőlő- és rétiszéna-	7	—	—	—	—	7	2	—	—	9									
10.		legelő-fü-	—	—	—	—	—	—	—	—	—	—									
11.		nád-	472	—	—	—	—	472	—	—	—	472									
12.		hal-	545	—	—	—	9	554	21	—	—	472									
13.		agyag-	58	—	—	—	—	58	1	—	—	575									
14.			462	—	—	—	13	475	30	1	—	506									
15.			134	—	1	—	—	135	309	—	—	444									
16.			3	—	—	—	—	3	—	—	—	3									
17.			1	—	—	—	—	1	—	—	—	1									
18.			1	—	1	—	—	2	9	—	—	11									
19.			2	—	—	—	—	2	4	—	—	6									

A termelést közvetlenül szolg. részl.

Sorszám	Elsődol. rendelt.	Megnevezés	Az erdőrendezőség erdőterülete szektoronként, hektárban											Mind- összesen
			Eg	EEg	Ag	OYH	E4	Ü4	Tsz	Eb	E	m		
			d	e	f	g	h	i	j	k	l			
a	b	c	d	e	f	g	h	i	j	k	l	m		
20.		nyiladék	1 046	—	6	—	2	1 054	214	—	—	1 268		
21		ház, utvar	60	—	—	—	3	63	2	—	—	65		
22.		rakodó, faraktár	32	—	—	—	—	32	—	—	—	32		
23.		út, vasút	388	—	1	—	1	390	33	—	—	423		
24.		tó, patak, folyó, csat.	44	—	—	—	—	44	16	—	—	60		
25.		term. nem szolg. részl.	218	—	2	—	6	226	114	2	—	342		
26.		összesen	59 104	—	2181	—	264	61 549	29 361	35	43	90 988		

23. Az erdőrendezőségekenti erdőterület elsődleges rendelkezés szerinti megoszlása, szektoronkénti bontásban
Kaposvári Állami Erdőrendezőség

Sorszám	Elsődli. rendelt.	Megnevezés	Az erdőrendezőség erdőterülete szektoronként, hektárban									
			Fg	EEg	Ág	OVH	Eá	Óá	Tsz	ED	E	Mind-összesen
a	b	c	d	e	f	g	h	i	j	k	l	m
1.	A termelést közvetlenül szolgáló részl.	fa (növények)	79 818	11 368	3891	22	121	95 220	33 975	—	5	129 182
2.		mag-	628	61	—	—	—	689	2	—	—	691
3.		bot-, vessző-	4	—	41	—	—	45	50	—	—	95
4.		esern. dugv. suh. egészség	176	16	5	—	—	197	3	—	—	200
5.		gát-part-műt. mező-	15	3	18	—	4	40	42	—	9	91
6.		talaj-	9	—	—	20	6	35	6	—	—	41
7.		természet-	—	—	383	—	—	383	133	—	—	516
8.		vad-	280	—	48	—	19	347	1 265	—	—	1 612
9.		kísérlet-	45	73	1	—	13	132	9	—	—	141
10.		szántóföldi	96	5	431	—	—	532	—	—	—	532
11.		kerüi és szőlő-	53	—	11	—	8	72	—	6	—	78
12.		rétiszéna	1 340	156	2	—	—	1 498	1	—	—	1 499
13.		legelő-fű	139	21	—	—	—	160	2	—	—	162
14.		hal-	550	327	2	—	—	879	24	—	—	903
15.		kő-	169	177	—	—	—	346	61	—	—	407
16.		agvag-	19	6	—	—	—	46	—	—	—	46
17.			7	—	—	—	—	13	—	7	—	13
18.			—	—	—	—	—	—	—	—	—	7
19.			1	—	—	—	—	1	1	—	—	2

Sorszám	Elsődol. rendelt.	Megnevezés	Az erdőföldhasználtság erdőterülete szektoronként, hektárban											Mind- összesen
			Eg	EEg	Ag	OYH	EA	Üa	Tsz	EB	E	m		
a	b	c	d	e	f	g	h	i	j	k	l	m		
20.	A termelést közvetve szolg. részl.	nyiladék	2 639	632	5	—	—	3 276	288	—	—	3 564		
21.		ház, udvar	114	21	—	—	—	135	3	—	—	138		
22.		rakodó, faraktár	33	5	—	—	—	38	1	—	—	39		
23.		út, vasút	453	35	2	—	—	490	45	—	—	535		
24.		tó, patak, folyó, csat.	57	125	—	—	—	182	12	—	—	194		
25.		term. nem szolg. részl.	427	98	11	30	140	706	97	—	—	803		
26.		összesen	87 072	13 129	4878	72	311	105 462	36 015	—	14	141 491		

23. Az erdőrendezősekentéi erdőterület elsőleges rendeltetés szerinti megoszlása, szektoronkénti bontásban
Pécsi Állami Erdőrendezőség

Sorszám	Elsődli. rendelt.	Megnevezés	Az erdőrendezősekentéi erdőterülete szektoronként, hektárban												
			Eg	EEg	Ág	OVI	Eá	Üá	Tsz	ED	E	Mind-összesen			
a	b	c	d	e	f	g	h	i	j	k	l	m			
1.	A termelést közvetve szolg. részl.	fa (növedék) mag- bot-, vessző- csem. dugv. suh.	104 762	—	8632	29	161	113 584	41 786	—	—	155 370			
2.			325	—	—	—	—	325	—	—	—	325			
3.		23	—	20	23	666	—	732	110	—	—	860			
4.		389	—	4	—	—	—	393	11	—	—	404			
5.		327	—	90	—	234	—	651	202	—	—	853			
6.		42	—	69	567	154	—	832	234	—	—	1 066			
7.		8	—	359	—	7	—	374	434	—	—	808			
8.		1 263	—	186	—	6	—	1 455	995	—	—	2 450			
9.		715	—	11	—	—	—	726	37	—	—	763			
10.		1 507	—	11	—	—	—	1 518	3	—	—	1 521			
11.		29	—	—	—	7	—	36	—	—	—	36			
12.		3 026	—	—	—	11	—	3 037	17	—	—	3 054			
13.		144	—	—	—	—	—	144	1	—	—	145			
14.		1 075	—	5	—	6	—	1 086	59	—	—	1 145			
15.		386	—	21	—	2	—	409	226	—	—	635			
16.		54	—	—	—	—	—	54	4	—	—	58			
17.		—	—	—	—	—	—	—	—	—	—	—			
18.		5	—	—	—	—	—	5	6	—	—	11			
19.		1	—	1	—	—	—	2	3	—	—	5			

Sorszám	Elsődli. rendelt.	Megnevezés	Az erdőrendezésűség erdőterülete szektoronként, hektárban										
			Eg	EEg	Ag	OYH	E4	Q4	Tsz	Ed	E	Mind-összesen	
a	b	c	d	e	f	g	h	i	j	k	l	m	
20.		nyíladek	1 709	—	11	—	1	1 721	131	—	—	1 852	
21.		ház, udvar	175	—	—	2	—	177	7	—	—	184	
22.		rakodó, faraktár	54	—	—	—	—	54	2	—	—	56	
23.		út, vasút	394	—	—	—	4	398	25	—	—	423	
24.		tó, patak, folyó, csat.	584	—	16	1	—	601	33	—	—	634	
25.		term. nem szolg. részl.	1 428	—	16	—	6	1 450	142	—	—	1 592	
26.		összesen	118 425	—	9452	622	1265	129 764	44 468	—	18	174 250	

59. Az erdőrendezősségekénti erdőterület elsődleges rendeltetés szerinti megoszlása, szektoronkénti bontásban
Szegedi Állami Erdőrendezősség

Sorszám	Elsődli. rendelt.	Megnevezés	Az erdőrendezősség erdőterülete szektoronként, hektárban												
			Eg	EEg	Ág	OVH	Eá	Öá	Tsz	Efb	E	Mind-összesen			
													d	e	f
a	b	c	d	e	f	g	h	i	j	k	l	m			
1.	A termelést közvetve szolg. részl.	fa (műveldek)	78 621	—	5985	10	173	84 789	16 758	139	—	101 686			
2.		mag-	741	—	—	—	—	741	—	—	—	741			
3.		bot-, vessző-	—	—	24	8	856	888	—	140	—	21	1 049		
4.		osem, dugv. sub.	461	—	6	—	48	515	—	5	—	—	526		
5.		egészség- gát-part-műt.	322	—	165	17	573	1 077	—	140	—	—	1 217		
6.		mező-	17	—	1	3 762	88	3 868	—	229	—	—	4 097		
7.		talaj-	21	—	1035	—	29	1 085	—	1 073	91	—	2 249		
8.		természet-	1 403	—	168	—	37	1 608	—	595	1	—	2 204		
9.		vad-	402	—	15	—	—	417	—	3	—	—	420		
10.		ki- kerlet-	146	—	14	—	—	160	—	27	—	—	187		
11.		szántóföldi-	310	—	—	—	—	310	—	—	—	—	310		
12.		kertí és szőlő-	1 367	—	29	—	—	1 396	—	—	—	—	1 396		
13.		réviszóna-	153	—	3	3	—	159	—	—	—	—	159		
14.		legelő-fű-	1 141	—	3	—	—	1 144	—	—	—	—	1 144		
15.		nád-	440	—	—	—	—	440	—	—	—	—	440		
16.		hal-	80	—	—	—	2	82	—	1	—	—	83		
17.		kő-	—	—	—	—	—	—	—	—	—	—	—		
18.		anyag-	3	—	—	—	—	3	—	—	—	—	3		
19.			86	—	—	—	—	86	—	3	—	—	89		

Sorszám	Elsődlt. rendelt.	Megnevezés	Az erdőrendezéséig erdőterülete szektoronként, hektárban											Mind-összesen
			Eg	EEg	Ág	OVH	EÁ	Óa	Tsz	Eb	E	m		
													d	
20.		nyiladék	1 410	—	64	—	—	1 474	—	—	—	1 474		
21.		ház, udvar	217	—	4	—	3	224	1	—	—	225		
22.		rakodó, farak- tár	49	—	—	—	—	49	1	—	—	50		
23.		út, vasút	181	—	15	1	—	197	—	—	—	197		
24.		tó, patak, folyó, csat.	46	—	—	1	—	47	2	—	—	49		
25.		term. nem szolg. részl.	4 001	—	103	3	2 109	6 216	29	4	—	6 249		
26.		összesen	91 618	—	7634	3805	3918	106 975	19 007	235	21	126 238		

23. Az erdőrendezőségnekénti erdőterület elsődleges rendeltetés szerinti megoszlása, szektoronkénti bontásban
Debreceni Állami Erdőrendezőség

Sorszám	Elsődli. rendelt.	Megnevezés	Az erdőrendezőség erdőterülete szektoronként, hektárban													Mind-összesen
			Eg	EEg	Ág	OVH	Eá	Üá	Tsz	EB	E	l	m			
														d	e	
1.	A termelést közvetlenül szolg. részl.	fa (növedék) mag- bot-, vessző esem. dugv. suh. egészség gát-part-műt. mező- talaj- terméset- vad- kiserlet- szántóföldi kerti és szőlő- réviszóna- legelő- fű- nád- hal- kő- agyag-	88 646	—	9949	96	499	99 190	47 139	—	249	146 578				
2.			673	—	—	—	—	673	7	—	—	680				
3.			45	—	10	18	264	337	280	—	—	30	647			
4.			863	—	10	—	4	877	20	—	—	—	897			
5.			1 424	—	159	—	389	1 972	262	—	—	—	2 234			
6.			362	—	13	3 787	263	4 425	454	—	—	—	4 879			
7.			11	—	551	—	230	792	2 081	—	—	—	2 873			
8.			1 483	—	330	—	1 299	3 112	1 502	—	—	—	4 614			
9.			991	—	—	—	52	1 043	50	—	—	—	1 093			
10.			44	—	26	—	2	92	2	—	—	—	94			
11.			322	—	8	—	—	330	2	—	—	—	332			
12.			2 287	—	12	—	12	2 311	100	—	—	—	2 411			
13.			158	—	48	—	—	206	6	—	—	—	212			
14.			971	—	7	—	14	992	121	—	—	—	1 113			
15.			942	—	123	—	1	1 066	—	—	—	25	1 091			
16.			12	—	26	—	27	65	3	—	—	—	68			
17.			—	—	—	—	—	—	—	—	—	—	—			
18.			4	—	—	—	—	—	—	1	—	—	5			
19.			2	—	—	—	—	—	—	—	—	—	2			

Sorszám	Elsődleges rendelt.	Megnevezés	Az erdőrendezéséig erdőterülete szektoronként, hektárban													Mind-összesen
			Eg	EEg	Ag	OVH	EÁ	Óá	Tsz	ED	E	m				
													d	e	f	
20.		nyiladékl	1 250	—	32	—	12	1 294	149	—	—	—	1 443			
21.		ház, udvar	269	—	7	—	1	277	7	—	—	284				
22.		rakodó, faraktár	61	—	—	—	2	63	3	—	—	66				
23.		út, vasút	367	—	8	2	15	392	29	—	—	421				
24.		tó, patak, folyó, csatl.	172	—	—	—	2	174	6	—	—	180				
25.	term. nem szolg. részl.		1 815	—	56	9	231	2 111	86	—	—	2 197				
26.		összesen	103 174	—	11375	3912	3339	121 800	52 335	—	279	174 414				

23. Az erdőrendezőségnekénti erdőterület elsődleges rendeltetés szerinti megoszlása, szektoronkénti bontásban
Miskolci Állami Erdőrendezőség

Sorszám	Elsődleges rendelt.	Megnevezés	Az erdőrendezőség erdőterülete szektoronként, hektárban											Mind-összesen
			Eg	EEg	Ág	OVH	Eá	Óá	Tsz	EB	E	m		
1.	A termelést közvetlenül szolg. részl.	fa (művedék)	108 022		967	20	322	109 331	30 127	2614	523	142 595		
2.			mag-	334				344	5				349	
3.		boj-, vessző- osem, dugv. suh.	145		12	75	3	235	321	3		559		
4.			197					197	2			199		
5.		egészség- gát-part-műt.	190		5		277	472	32		4	508		
6.		mező-	94		2	972	614	1 682	245	42		1 969		
7.		talaj-	16		53		2	71	685		1	757		
8.		természetl-	6 075		109		59	6 243	2 829	109	128	9 309		
9.		vad-	264				11	275	13		5	293		
10.			16					16	1			17		
11.		kiserlet-	22					22				22		
12.		szántóföldi	1 321		13	1	3	1 338	39			1 377		
13.		kertü és szőlő	153				9	162	32		30	224		
14.		réviszóna-	1 381		18		1	1 400	203	28	1	1 632		
15.		legelő-fü-	1 069		27		39	1 135	1 789	174	199	3 297		
16.		nád-	33					33	5			38		
17.		hal-	13					13				13		
18.		kő-	39					39	10			49		
19.		agyag-							1	1		2		

Sorszám	Elsődll. rendelt.	Megnevezés	Az erdőrendelkezés erdőterülete szektoronként, hektárban										Mind-összesen
			Eg	EEg	Ag	OvH	E4	Ü4	Tsz	ED	E	m	
a	b	c	d	e	f	g	h	i	j	k	l	m	
20.		nyíladek	576	-	1	2	10	589	78	7	-	674	
21.		ház, udvar	106	-	-	-	2	108	2	-	-	110	
22.		rakodó, faraktár	76	-	-	-	76	76	1	1	-	78	
23.		út, vasút	303	-	-	-	308	308	19	4	-	331	
24.		tó, patak, folyó, csat.	199	-	-	-	5	204	74	1	-	279	
25.	term. nem szolg. részl.		335	-	-	3	47	385	41	2	-	428	
26.		összesen	120 989	-	1207	1073	1409	124 678	36 554	2986	891	165 109	

23. Az erdőrendezőségnekenti erdőterület elsőleges rendeltetés szerinti megoszlása, szektoronkénti bontásban
Egri Allami Erdőrendezőség

Sorszám	Elsődli. rendelt.	Megnevezés	Az erdőrendezőség erdőterülete szektoronként, hektárban												
			Eg	EEg	Ág	OVH	Eá	Üá	Tsz	Ed	E	Mind-összesen			
a	b	c	d	e	f	g	h	i	j	k	l	m			
1.	A termelést közvetlenül szolg. részl.	fa (növénydek)	136 939	3340	1312	3	216	141 810	45 918	980	458	189 166			
2.		mag-	607	—	—	—	—	607	—	—	—	607			
3.		bot-, vessző-	108	3	2	3	2	118	13	—	—	131			
4.		esem, dugv. sub. egészség	184	8	—	—	—	192	1	—	—	193			
5.		egészség	854	—	12	—	59	925	184	—	66	1 175			
6.		gát-part-műt. mező-	306	—	14	239	538	1 097	96	28	3	1 224			
7.		talaj-	—	—	56	—	4	60	449	—	4	513			
8.		terméshét-	9 584	94	120	—	126	9 924	7 495	5	40	17 526			
9.		vad-	1 354	12	—	—	104	1 470	7	—	—	1 475			
10.		kiserlet-	107	473	26	—	—	606	7	—	—	613			
11.		szántóföldi	79	—	—	—	—	79	453	—	—	532			
12.		kerti és szőlő	1 386	74	—	—	—	1 460	234	—	—	1 694			
13.		réviszéna	131	—	—	—	8	139	4	—	3	146			
14.		legelő-fű	1 401	7	—	—	2	1 410	196	4	—	1 610			
15.		nád-	634	22	20	—	8	684	1 738	24	—	2 446			
16.		hal-	—	—	—	—	—	—	—	—	—	—			
17.		kő-	10	1	—	—	—	10	—	—	—	10			
18.		agyvag-	163	—	—	—	6	170	48	1	—	219			
19.			5	—	—	—	—	5	3	—	—	8			

Sorszám	Elsődli. rendelt.	Megnevezés	Az erdőrendezőség erdőterhelte szektoronként, hektárban											Mind-összesen							
			Eg		EEg		Ag		OVH		E4		Ü4		Tsz		Eb		E		
			d	e	f	g	h	i	j	k	l	m									
20.		nyílaskék ház, udvar	852	28	3	—	1	884	174	4	2	1 064									
21.		rakodó, faraktár	135	3	—	—	15	153	6	—	1	160									
22.		út, vasút	85	2	—	—	—	87	1	—	—	88									
23.		tó, patak, folyó, csatl.	407	5	—	—	3	415	44	1	—	460									
24.		A termelést köz- vetve szolg. részl.	74	—	—	—	2	76	11	2	—	89									
25.		term. nem szolg. részl.	418	8	—	1	309	736	143	5	1	885									
26.		összesen	155 823	4080	1565	246	1403	163 117	57 223	1089	605	222 034									

24. Az erdőfelügyelőségekenkénti erdőterület elsődleges rendeltetés szerinti megoszlása, szektoronkénti bontásban
Esztergomi Erdőfelügyelőség

Sorszám	Elsődli. rendelt.	Megnevezés	Az erdőfelügyelőség erdőterülete szektoronként, hektárban									
			Eg	EEg	Ag	OVI	E4	Ö4	Tsz	Ed	E	Mind-összesen
a	b	c	d	e	f	g	h	i	j	k	l	m
1.	A termelést közvetlenül szolg. részl.		39 315	4956	1372	—	189	45 832	7017	569	—	53 418
2.		fa (növedék) mag	304	82	—	—	—	386	—	—	—	386
3.		bot-, vessző- oszm. dugv. suh. egészség	12	2	—	—	2	16	4	—	—	20
4.		egészség	93	7	—	—	—	100	—	—	—	100
5.		gát-part-műt. mező-	5 858	2	21	—	339	6 220	53	34	36	6 343
6.		talaj-	37	—	7	35	289	368	114	—	—	482
7.		terméscel-	1	—	39	—	—	40	67	—	21	128
8.		vad-	5 742	855	297	—	136	7 030	1809	60	60	8 959
9.		kiserlet-	1 236	—	8	—	—	1 244	9	—	—	1 253
10.		szántóföldi kert és szőlő	4 234	249	2	—	42	4 485	7	—	—	4 492
11.		rétiszéna	365	29	—	—	436	—	—	—	—	436
12.		legelő-fű	1 795	288	—	—	14	2 097	11	1	—	2 109
13.		nád-	71	9	—	—	2	82	1	—	—	83
14.		hal-	334	—	6	—	—	383	16	6	—	405
15.		kő-	287	15	74	—	6	382	67	—	—	449
16.		agvag-	5	—	—	—	—	5	—	—	—	5
17.			—	—	—	—	—	—	—	—	—	—
18.			86	55	—	—	—	141	16	1	—	158
19.			2	—	—	—	—	2	1	—	—	3

Sorszám	Elsődli. rendelt.	Megnevezés	Az erdőfelügyelőség erdőterülete szektoronként, hektárban												
			Eg	EEg	Ag	OVH	EÁ	ÖÁ	Tsz	EB	E	Mind-összesen			
													d	e	f
20.		nyílaskék ház, udvar	1 016	46	4	—	9	1 075	53	2	—	—	1 130		
21.		rakodó, faraktár	105	7	—	—	18	130	—	1	—	131			
22.		út, vasút	39	7	—	—	—	46	—	—	—	46			
23.		tó, patak, folyó, csatl.	157	43	—	—	1	201	12	5	—	218			
24.		A termelést közvetve szolg. részl.	25	1	—	—	29	55	—	—	—	55			
25.	term. nem szolg. részl.		895	327	—	—	30	1 252	23	—	—	1 275			
26.	összesen		62 014	7 023	1 830	35	1 106	72 008	9 280	6 79	117	82 084			

24. Az erdőfelügyelőségekenkénti erdőterület elsődleges rendeltetés szerinti megoszlása, szektoronkénti bontásban Szekesfehervári Erdőfelügyelőség

Sorszám	Elsődli. rendelt.	Megnevezés	Az erdőfelügyelőség erdőterülete szektoronként, hektárban												
			Eg	EEg	Ag	OvH	Eá	Üá	Tsz	EB	E	Mind-összesen			
a	b	c	d	e	f	g	h	i	j	k	l	m			
1.	A termelést közvetlenül szolg. részl.	fa (növénydek)	13 064	1865	1930	—	408	17 267	5303	—	—	22 570			
2.			mag-	64	—	—	—	—	64	2	—	—	66		
3.		bot-, vessző-	17	—	5	—	1	23	15	—	—	38			
4.		esem. dugv. suh. egészség	80	9	8	—	—	97	—	—	—	97			
5.		gát-part-műt. mező-	29	149	92	—	171	441	271	—	—	712			
6.		talaj-	27	—	10	104	220	361	249	57	—	418			
7.		természet-	1	—	195	—	53	249	450	—	—	699			
8.		vad-	1 168	1110	179	—	—	2 457	545	—	—	3 002			
9.		kiserlet-	134	64	22	—	—	198	—	—	—	198			
10.		szántóföldi	243	229	—	—	—	494	—	—	—	494			
11.		kerüi és szőlő	20	—	—	—	15	20	—	—	—	20			
12.		rébiszéna-	444	225	—	—	—	684	—	—	—	684			
13.		legelő-fü-	16	14	—	—	—	30	—	—	—	30			
14.		nád-	192	29	—	—	—	221	1	—	—	222			
15.		hal-	151	6	—	—	—	158	26	—	—	184			
16.		kő-	111	7	—	—	—	118	—	—	—	118			
17.		agyag-	5	—	—	—	—	5	—	—	—	5			
18.			2	1	—	—	—	3	3	—	—	6			
19.			2	—	—	—	—	2	1	—	—	3			

Sorszám	Elsődli. rendel- tetés	Megnevezés	Az erőfőtelegység erdőterülete szektoronként, hektárban										
			Eg	E Eg	Ag	OYH	Eá	Úá	Tsz	Eb	E	Mind- összesen	
a	b	c	d	e	f	g	h	i	j	k	l	m	
20.	A termelést köz- vetve szolg. részl.	nyíladdék ház, nádvar rakodó, faraktár út, vasút tó, partak, folyó, csat.	324	49	4	—	5	382	7	—	—	—	
21.			23	7	—	1	31	—	—	—	—	31	
22.			6	—	—	—	6	—	—	—	—	—	6
23.			51	5	—	—	4	60	1	—	—	—	61
24.			14	36	1	—	—	51	2	—	—	53	
25.	term. nem szolg. részl.		354	27	1	—	1	383	1	—	—	384	
26.	összesen		16 542	3832	2447	104	880	23 805	6685	—	—	30 490	

24. Az erdőfelügyelőség enkénti erdőterület elődleges rendelkezés szerinti megoszlása, szektoronkénti bontásban
Tatabányai Erdőfelügyelőség

Sorszám	Elsődli. rendelt.	Megnevezés	Az erdőfelügyelőség erdőterülete szektoronként, hektárban												Mind- összesen
			Eg	EEg	Ag	OVH	Eá	Üá	Tsz	Eib	E	m			
													d	e	
1.	A termelést közvetlenül szolg. részl.	fa (növénydek) mag	33 945	—	2343	5	354	36 647	4073	—	—	40 720			
2.			155	—	—	—	—	155	—	—	—	155			
3.		bot., vessző- oszm. dugv. suh. egészség	11	—	—	6	8	25	4	—	—	29			
4.		210	—	6	—	5	121	—	—	—	—	121			
5.		11	—	93	—	130	433	57	—	—	—	490			
6.		gát-part-műt. mező-	—	—	3	13	—	27	27	—	—	54			
7.		talaj- terméset-	—	—	160	—	—	160	207	—	—	367			
8.		47	—	232	—	25	5 349	47	389	—	—	5 738			
9.		131	—	—	—	—	208	23	2	—	—	47			
10.		17	—	48	—	29	208	23	—	—	—	210			
11.		kiserlet-	—	—	6	—	—	—	—	—	—	23			
12.		szántóföldi	617	—	10	—	2	629	—	—	—	629			
13.		kerüi és szőlő	55	—	—	—	—	55	—	—	—	55			
14.		rétiszéna-	267	—	9	—	4	280	22	—	—	302			
15.		legelő-fü-	205	—	18	—	2	225	24	—	—	249			
16.		nád-	3	—	—	—	18	21	—	—	—	21			
17.		hal-	—	—	—	—	—	—	—	—	—	—			
18.		kő-	—	—	—	—	—	—	—	—	—	—			
19.		agyag-	16	—	2	—	—	18	1	1	—	19			
		1	—	—	—	—	1	—	—	—	1				

Sorszám	Elsődl. rendelt.	Megnevezés	Az erdőfelügyelőség erdőterülete szektoronként, hektárban										
			Eg	EEg	Ag	OVH	E4	Ü4	Tsz	ED	E	Mind- összesen	
a	b	c	d	e	f	g	h	i	j	k	l	m	
20.	A termelést köz- vetve szolg. részl.	nyiladéék ház, udvar rakodó, faraktár út, vasút tó, patak, folyó, csat.	634	—	27	—	3	664	11	—	—	675	
21.			48	—	2	—	2	52	—	—	—	52	
22.			40	—	—	—	—	—	40	—	—	—	40
23.			159	—	7	—	—	5	171	8	—	—	179
24.			19	—	3	—	—	—	22	—	—	—	22
25.	term. nem szolg. részl.		608	—	10	—	25	643	3	—	—	646	
26.	összesen		42 401	—	2979	24	612	46 016	4828	—	—	50 844	

24. Az erdőfelügyelőségkénti erdőterület elsődleges rendeltetés szerinti megoszlása, szektoronkénti bontásban
Veszprémi Erdőfelügyelőség

Sorszám	Elsődleges rendeltetés	Megnevezés	Az erdőfelügyelőség erdőterülete szektoronként, hektárban										
			Eg	EEg	Ag	OYH	E4	Ü4	Tsz	Eb	E	Mind-összesen	
													d
a	b	c	d	e	f	g	h	i	j	k	l	m	
1.	A termelést közvetlenül szolg. részl.	fa (növedék)	—	29 107	194	—	161	29 462	3588	—	—	33 050	
2.		mag-	—	96	—	—	96	—	—	—	—	96	
3.		bot-, vessző-	—	41	—	—	41	—	2	—	—	43	
4.		esem. dugv. suh. egészség	—	56	—	—	56	—	1	—	—	57	
5.		gát-part-műt. mező-	—	278	1	—	37	316	—	—	—	316	
6.		talaj-	—	813	5	—	79	897	28	—	—	925	
7.		természet-	—	394	—	—	11	394	28	—	—	422	
8.		vad-	—	2 894	15	—	—	2 920	669	—	—	3 589	
9.		kiserlet-	—	258	—	—	—	258	—	—	—	258	
10.		szántóföldi	—	540	—	—	—	540	3	—	—	543	
11.		kerüi és szőlő	—	86	—	—	—	86	—	—	—	86	
12.		réviszóna-	—	626	—	—	—	626	11	—	—	637	
13.		legelő-fű-	—	23	—	—	—	23	—	—	—	23	
14.		nád-	—	206	—	—	—	206	20	—	—	226	
15.		hal-	—	611	12	—	—	623	385	—	—	1 008	
16.		kő-	—	1	—	—	—	1	—	—	—	1	
17.		agvag-	—	2	—	—	—	2	—	—	—	2	
18.		—	—	8	—	—	—	8	—	—	—	16	
19.		—	—	3	—	—	—	3	—	—	—	3	

Sorszám	Elsődleges rendel- tetés	Megnevezés	Az erdőfelfüggetléség erdőterülete szektoronként, hektárban										
			Eg	EElg	Ag	OVH	E4	O4	Tsz	Eb	E	Mind- összesen	
a	b	c	d	e	f	g	h	i	j	k	l	m	
20.	A termelést közvetve szolg. részl.	nyiladé- k ház, udvar rakodó, faraktár út, vasút tó, patak, folyó,	-	527	-	-	1	528	23	-	-	551	
21.			-	85	-	-	-	85	-	-	-	85	
22.			-	11	-	-	-	11	-	-	-	-	11
23.			-	123	-	-	-	123	9	9	-	-	132
24.			-	28	-	-	-	28	16	-	-	44	
25.	term. nem szolg. részl.		-	2 791	-	-	16	2 807	8	-	-	2 815	
26.	összesen		-	39 608	227	-	305	40 140	4 799	-	-	44 939	

24. Az erdőfelügyelőségekenkénti erdőterület elsődleges rendeltetés szerinti megoszlása, szektoronkénti bontásban
Keszthelyi Erdőfelügyelőség

Sorszám	Elsődleges rendeltetés	Megnevezés	Az erdőfelügyelőség erdőterülete szektoronként, hektárban												
			Eg	EEg	Ág	OVIH	EÁ	ÜÁ	Tsz	Eb	E	Mind-összesen			
a	b	c	d	e	f	g	h	i	j	k	l	m			
1.	A termelést közvetlenül szolg. részl.	fa (növénydek)	19 032	5146	293	—	3	24 474	12 248	55	1	36 778			
2.		mag	210	22	—	—	—	232	—	—	—	—	232		
3.		bot, vessző- esem, dugv. sub. egészség	—	—	6	—	—	6	21	—	—	3	30		
4.		gát-part-műt. mező-	32	—	8	—	—	94	193	—	—	—	94		
5.		talaj-	39	—	—	4	—	173	15	—	—	—	366		
6.		természet-	—	—	63	—	—	82	187	—	—	—	105		
7.		vad-	—	—	—	—	—	63	—	—	2	5	257		
8.		természet-	7 805	1524	21	—	47	9 397	2 366	173	1	11 937	11 937		
9.		vad-	322	94	60	—	2	478	3	167	—	11	659		
10.		kiserlet-	8	77	—	—	—	85	1	—	—	—	86		
11.		szántóföldi	2	—	—	—	—	2	5	—	—	—	7		
12.		kertü és szőlő-	382	30	—	—	—	412	47	—	—	—	459		
13.		rébészéna-	32	3	—	—	1	36	2	—	—	—	38		
14.		legelő-fű-	291	45	—	—	—	336	18	—	—	—	354		
15.		nád-	93	37	—	—	—	130	1 290	91	—	—	1 511		
16.		hal-	36	—	—	—	—	36	—	—	—	—	36		
17.		kő-	—	—	—	—	—	—	—	—	—	—	—		
18.		agygag-	—	8	—	—	—	—	—	—	1	—	72		
19.			1	45	—	—	—	46	46	1	—	—	47		

Sorszám	Elsődleges rendel- tetés	Megnevezés	Az erdőfelfelhasználás erdőterülete szektoronként, hektárban										
			Eg	EEg	Ag	OYH	Eá	Üá	Tsz	EB	E	Mind- összesen	
a	b	c	d	e	f	g	h	i	j	k	l	m	
20.		nyiladék	633	143	—	—	2	778	127	—	—	905	
21.		ház, udvar	30	4	—	—	1	35	4	—	—	39	
22.		rakodó, faraktár	7	5	—	—	—	12	—	—	—	12	
23.		út, vasút	135	8	—	—	—	143	24	—	—	167	
24.		tó, patak, folyó, csat.	60	1	2	—	—	63	16	—	—	79	
25.	term. nem szolg. részl.		104	8	—	—	364	476	86	1	—	563	
26.		összesen	29 363	7201	453	4	593	37 614	16 700	498	21	54 833	

54. Az erdőfelügyelőségenkénti erdőterület elsődleges rendelkezés szerinti megoszlása, szektoronkénti bontásban
Pápai Erdőfelügyelőség

Sorszám	Elsődleges rendelkezés	Megnevezés	Az erdőfelügyelőség erdőterülete szektoronként, hektárban												
			Eg	EEg	Ag	OYH	Eá	Óá	Tsz	Eb	E	Mind-összesen			
													d	e	f
1.	A termelést közvetlenül szolg. részl.	fa- (növénylék) mag- bot-, vessző	termelés	36 233	—	1094	—	40	37 367	7883	110	7	45 367		
2.			termelés	106	—	5	—	44	106	—	—	—	106		
3.			védelem	14	—	—	—	—	63	—	9	—	—	72	
4.		csem. dugv. suh. egészség	termelés	72	—	—	—	—	72	10	—	—	—	82	
5.			termelés	25	—	8	—	253	286	8	—	—	—	294	
6.		gát-parti-műt. mező-	termelés	76	—	3	—	—	179	27	—	—	—	206	
7.			védelem	—	—	14	—	—	14	90	—	—	—	104	
8.		talaj- természet-	termelés	563	—	47	—	—	610	305	—	—	—	915	
9.			védelem	295	—	—	—	—	295	—	—	—	—	295	
10.		vad- kisebítet- szántóföldi kerti és szőlő- rétiszéna- legelő-fű- nád- hal- kő- agyag-	termelés	294	—	—	—	—	294	—	—	—	—	294	
11.			védelem	21	—	—	—	—	21	—	—	—	—	21	
12.		szántóföldi kerti és szőlő- rétiszéna- legelő-fű- nád- hal- kő- agyag-	termelés	673	—	—	—	—	673	9	—	—	—	682	
13.			védelem	42	—	—	—	—	42	—	—	—	—	42	
14.		legelő-fű- nád- hal- kő- agyag-	termelés	516	—	—	—	—	516	11	—	—	—	527	
15.			védelem	254	—	—	—	—	254	22	—	—	—	276	
16.		hal- kő- agyag-	termelés	32	—	—	—	—	32	—	—	—	—	32	
17.			védelem	31	—	—	—	—	31	—	—	—	—	31	
18.		kő- agyag-	termelés	10	—	—	—	—	10	—	5	—	—	15	
19.			védelem	—	—	—	—	—	—	—	—	—	—	—	

Sorszám	Elsődleges rendel- tetés	Megnevezés	Az erdőfelügyelőég erdőterülete szektoronként, hektárban										
			Eg		EEg	Ag	OVH	Eá	Óá	Tsz	Eb	E	Mind- összesen
			d	e	f	g	h	i	j	k	l	m	
20.		nyiladék	623	—	—	—	—	—	623	29	—	—	652
21.		ház, udvar	47	—	—	—	—	—	47	2	—	—	49
22.		rakodó, faraktár	29	—	—	—	—	—	29	—	—	—	29
23.		út, vasút	185	—	—	—	—	—	185	8	—	—	193
24.		tó, patak, folyó, osát.	8	—	—	—	—	—	8	1	—	—	9
25.		term. nem szolg. részl.	23	—	—	—	—	—	23	10	—	—	33
26.		összesen	40 172	—	1171	100	337	41 780	8429	110	7	50 326	

24. Az erdőfelügyelőségenkénti erdőterület elsődleges rendeltetés szerinti megoszlása, szektoronkénti bontásban
 (Győri Erdőfelügyelőség)

Sorszám	Elsődleges rendeltetés	Megnevezés	Az erdőfelügyelőség erdőterülete szektoronként, hektárban											Mind-összesen
			Eg	EEg	Ag	OVH	E4	Ö4	Tsz	EB	E	m		
a	b	c	d	e	f	g	h	i	j	k	l	m		
1.	A termelést közvetlenül szolg. részl.	fa- (növedék) mag- bot-, vessző- csem. dugy. suh. egészség gát-part-műt. mező- talaj- természet- vad- kísérlet- szántóföldi kerüi és szőlő- rétságna- legelő-ffü- nád- hal- kő- agyag-	27 604	—	2085	128	286	30 103	9017	—	—	39 120		
2.			109	—	—	5	—	109	2	—	—	111		
3.			—	—	16	—	—	122	82	—	—	204		
4.			153	—	18	—	—	171	12	—	—	183		
5.			64	—	6	—	6	76	67	—	—	143		
6.			15	—	15	—	422	1 459	70	—	—	1 529		
7.			9	—	699	—	2	710	916	—	—	1 626		
8.			13	—	11	—	—	24	50	—	—	74		
9.			40	—	—	—	—	40	—	—	—	40		
10.			277	—	—	1	—	278	—	3	—	281		
11.			37	—	—	—	—	37	—	—	—	37		
12.			662	—	1	—	3	666	—	2	—	668		
13.			21	—	—	—	—	21	—	—	—	21		
14.			216	—	—	—	—	217	—	15	—	232		
15.			35	—	118	—	—	154	31	—	—	185		
16.			176	—	—	—	—	176	66	—	—	236		
17.			—	—	—	—	—	—	—	—	—	—		
18.			—	—	—	—	—	—	—	—	—	—		
19.			3	—	—	—	—	3	—	2	—	5		
								4				4		

Sorszám	Elsődleges rendel- tetés	Megnevezés	Az erdőfelügyeleti erdőterülete szektoronként, hektárban																		
			Eg		EEg		Ag		OVH		E4		Ü4		Tsz		Eb		E		Mind- összesen
			d	e	f	g	h	i	j	k	l	m									
20.		nyíladvék	486	—	7	—	1	494	13	—	—	507									
21.		ház, udvar	32	—	—	—	—	32	1	—	—	33									
22.		rakodó, fűrészár	8	—	—	—	—	8	—	—	—	8									
23.		út, vasút	176	—	7	—	1	184	23	—	—	207									
24.		tó, patak, folyó, csat.	604	—	22	1	3	630	23	—	—	653									
25.		term. nem szolg. részl.	286	—	5	9	339	639	31	—	—	670									
26.		összesen	31 026	—	3010	1151	1166	36 353	10 424	—	—	46 777									

24. Az erdőfelügyelőségenkénti erdőterület elsődleges rendeltetés szerinti megoszlása, szektoronkénti bontásban
Soproni Erdőfelügyelőség

Sorszám	Elsődleges rendeltetés	Megnevezés	Az erdőfelügyelőség erdőterülete szektoronként, hektárban											Mind-összesen
			Eg	EEg	Ag	OVH	E4	Ü4	Tsz	Eh	E	m		
													d	
1.	A termelést közvetlenül szolg. részl.	fa- (növedék) mag-, bot-, vessző csemn. dugyv. suh. egérszég gát-part-műt. mező- talaj- természet- vad- kísérlet- szántóföldi kerüi és szőlő- rétszéna- legelő-íti nád- hal kö- agyag-	14 612	—	70	—	—	14 682	4004	—	—	18 686		
2.			31	—	—	—	31	—	—	—	—	31		
3.			33	—	1	—	34	6	—	—	—	40		
4.			31	—	—	—	31	6	—	—	—	37		
5.			131	—	7	—	57	13	—	—	—	208		
6.			4	—	—	—	1	—	—	—	—	5		
7.			—	—	4	—	24	—	—	—	—	118		
8.			13	—	—	—	13	—	—	—	—	33		
9.			69	—	—	—	69	20	—	—	—	69		
10.			55	—	—	—	55	—	—	—	—	55		
11.			103	—	—	—	103	—	—	—	—	103		
12.			156	—	—	—	156	7	—	—	—	163		
13.			2	—	—	—	2	5	—	—	—	7		
14.			32	—	—	—	32	—	—	—	—	32		
15.			37	—	—	—	37	43	—	—	—	80		
16.			—	—	—	—	—	—	—	—	—	—		
17.			—	—	—	—	—	—	—	—	—	—		
18.			5	—	—	—	5	—	—	—	—	5		
19.			2	—	—	—	2	—	—	—	—	2		

Sorszám	Elsődleges rendelkezés	Megnevezés	Az erdőfelügyelőség erdőterülete szektoronként, hektárban										
			Eg	EEg	Ag	OVH	Eá	Öá	Tsz	Ed	E	Mind-összesen	
a	b	c	d	e	f	g	h	i	j	k	l	m	
20.		nyiladéék	260	—	—	—	—	260	25	—	—	285	
21.		ház, udvar	12	—	—	—	—	12	4	—	—	16	
22.		rakodó, faraktár	5	—	—	—	—	5	—	—	—	5	
23.		út, vasút	110	—	—	—	—	110	21	—	—	131	
24.		A termelést közvetve szolg. részl. csat.	15	—	—	—	—	15	1	—	—	16	
25.		termn. nem szolg. részl.	189	—	—	—	—	189	66	—	—	255	
26.		összesen	15 907	—	82	—	82	16 071	4 311	—	—	20 382	

24. Az erdőfelügyelőségnekenti erdőterület elsődleges rendeltetés szerinti megoszlása, szektoronkénti bontásban
Szombathelyi Erdő felügyelőség

Sorszám	Elsődleges rendeltetés	Megnevezés	Az erdőfelügyelőség erdőterülete szektoronként, hektárban									
			Eg	EEg	Ag	OVH	E4	Ö4	Tsz	Edb	E	Mind-összesen
a	b	c	d	e	f	g	h	i	j	k	l	m
1.	A termelést közvetlenül szolg. részl.	fa- (növénydek)	46 334	—	1828	2	486	48 650	21 822	1204	4627	76 303
2.		mag-	558	—	—	—	—	558	4	—	—	562
3.		bot-, vessző-	13	—	23	—	—	417	43	—	—	460
4.		csesn. dugv. suh. egészesség	185	—	7	—	9	201	42	—	—	243
5.		gát-part-műt. mező-	320	—	12	—	13	345	38	—	—	403
6.		talaj-	1	—	5	216	102	324	40	—	—	364
7.		természet-	—	—	45	—	4	49	82	—	—	131
8.		vad-	214	—	10	—	10	234	349	—	—	620
9.		kísérlet-	208	—	—	—	1	209	8	—	—	217
10.		szántóföldi kertű és szőlő-réviszéna	7	—	—	—	—	7	15	—	—	22
11.		legeelő-fű-	83	—	—	—	—	83	—	—	—	83
12.		hal-	612	—	1	—	12	625	45	—	2	672
13.		nád-	44	—	—	—	—	44	—	—	—	44
14.		kő-	389	—	1	—	7	397	25	—	6	428
15.		agvag-	67	—	1	—	—	68	62	—	2	132
16.			—	—	—	—	—	—	—	—	—	—
17.			—	—	—	—	—	—	—	—	—	—
18.			6	—	—	—	—	6	7	—	—	13
19.			2	—	1	—	—	3	—	—	—	3

Sorszám	Elsődleges rendel- tetés	Megnevezés	Az erdőfelügyelőség erdőterületei szektoronként, hektárban												
			Eg	EEg	Ag	OVI	E4	Ö4	Tsz	Ep	E	Mind- összesen			
a	b	c	d	e	f	g	h	i	j	k	l	m			
20.		nyíladék	1 115	—	1	—	—	1 116	112	14	1	1 243			
21.		hász, udvar	49	—	—	—	49	2	—	—	—	51			
22.		rakodó, faraktár	12	—	—	—	12	—	—	—	—	12			
23.		út, vasút	524	—	1	—	528	126	7	2	2	663			
24.		tó, patak, folyó, csatl.	52	—	1	—	53	20	1	—	—	74			
25.		term. nem szolg. részl.	369	—	12	—	382	82	23	5	492				
26.		összesen	51 164	—	1949	218	1029	54 360	22 924	1260	4691	83 235			

24. Az erdőfelügyelőségenkénti erdőterület elsőleges rendelkezés szerinti megoszlása, szektoronkénti bontásban
Zalaegerszegi Erdőfelügyelőség

Sorszám	Elsődleges rendelkezés	Megnevezés	Az erdőfelügyelőség erdőterülete szektoronként, hektárban										
			Eg	EEg	Ág	OVH	Eá	Óá	Tsz	EÜ	E		
											l	m	
a	b	c	d	e	f	g	h	i	j	k	l	m	
1.	A termelést közvetlenül szolg. rszél.	fa- (növénydek)	27 997	—	1661	—	9	29 667	16 999	32	43	46 741	
2.		mag-	342	—	5	—	347	13	—	—	—	360	
3.		bot-, vessző-	8	—	—	—	120	181	—	—	—	301	
4.		csem. dugv. sulh.	78	—	9	—	87	11	—	—	—	98	
5.		egészség-	162	—	—	—	162	2	—	—	—	164	
6.		gát-part-műt.	23	—	—	—	23	18	—	—	—	41	
7.		mező-	—	—	4	—	4	3	—	—	—	7	
8.		talaj-	136	—	55	—	191	638	—	—	—	829	
9.		természeti-	6	—	—	—	6	1	—	—	—	7	
10.		vad-	—	—	—	—	—	—	—	—	—	—	
11.		kiserlet-	443	—	—	—	443	—	—	—	—	443	
12.		szántóföldi	354	—	—	—	361	21	—	—	—	382	
13.		kerti és szőlő-	19	—	—	—	19	1	—	—	—	20	
14.		réviszána-	244	—	—	—	251	21	—	—	—	273	
15.		legelő-fű-	97	—	1	—	98	88	—	—	—	186	
16.		nád-	—	—	—	—	—	—	—	—	—	—	
17.		hal-	—	—	—	—	—	—	—	—	—	—	
18.		kő-	—	—	1	—	1	5	—	—	—	6	
19.		aggyag-	2	—	—	—	2	3	—	—	—	5	

Sorszám	Elsődleges rendel- tetés	Megnevezés	Az erdőfelfegyelőség erdőterülete szakloronként, hektárban										
			Eg	EEg	Ag	OVH	Eá	Óá	Tsz.	EB	E	Mind- összesen	
a	b	c	d	e	f	g	h	i	j	k	l	m	
20.	A term. közvetve szolg. részl.	nyiladék	565	—	3	—	—	568	143	—	—	711	
21.		ház, udvar	26	—	—	—	3	29	1	—	—	30	
22.		rakodó, faraktár	16	—	—	—	—	16	—	—	—	16	
23.		út, vasút	183	—	—	—	1	184	16	—	—	200	
24.		tó, patak, folyó, esat.	22	—	—	—	—	22	7	—	—	29	
25.		term. nem szolg. részl.	146	—	2	—	2	150	99	2	—	251	
26.		összesen	30 869	—	1741	—	141	32 751	18 271	35	43	51 100	

24. Az erdőfelügyelőségekenkénti erdőterület elsődleges rendeltetés szerinti megoszlása, szektoronkénti bontásban
Nagykanizsai Erdőfelügyelőség

Sorszám	Elsődleges rendel- tetés	Megnevezés	Az erdőfelügyelőség erdőterülete szektoronként, hektárban												
			Eg	EEg	Ág	OVH	Eá	Óá	Tsz	ED	E	Mind-			
												l	m		
a	b	c	d	e	f	g	h	i	j	k	l	m			
1.	A termelést közvetlenül szolg. részl.	fa- (növedék)	26 490	—	410	—	—	26 900	10 183	—	—	37 083			
2.		mag-	163	—	—	—	163	—	—	—	—	163			
3.		bot-, vessző-	10	—	6	—	121	14	—	—	—	135			
4.		csem. dugv. suh.	73	—	—	—	73	9	—	—	—	82			
5.		egészség- gát-part-műt.	11	—	—	—	14	1	—	—	—	15			
6.		mező-	3	—	—	—	4	31	—	—	—	35			
7.		talaj-	1	—	1	—	2	27	—	—	—	29			
8.		természet-	134	—	19	—	153	476	—	—	—	629			
9.		vad-	1	—	—	—	1	1	—	—	—	2			
10.		kisérlet-	—	—	—	—	—	—	—	—	—	—			
11.		szántóföldi	29	—	—	—	29	—	—	—	—	29			
12.		kerüi és szőlő-	191	—	—	—	193	—	—	—	—	193			
13.		rétság	39	—	—	—	39	—	—	—	—	39			
14.		legelő-fű	218	—	—	—	224	9	—	—	—	233			
15.		nád-	37	—	—	—	37	221	—	—	—	258			
16.		hal-	3	—	—	—	3	—	—	—	—	3			
17.		kő-	1	—	—	—	1	—	—	—	—	1			
18.		gyalog-	1	—	—	—	1	4	—	—	—	5			
19.		—	—	—	—	—	—	1	—	—	—	1			

Sorszám	Elsődli. rendeltetés	Megnevezés	Az erdőfelügyelőség erdőterülete szektoronként, hektárban										
			Eg	EEg	Ág	OYH	Eá	Öá	Tsz	EB	E	Mind-összesen	
a	b	c	d	e	f	g	h	i	j	k	l	m	
20.	A termelést közvetve szolgáló részl.	nyílaskék ház, udvar rakodó, faraktár út, vasút tó, patakok, folyó csat.	481	—	3	—	2	486	71	—	—	557	
21.			34	—	—	—	34	1	—	—	—	35	
22.			16	—	—	—	16	—	—	—	—	—	16
23.			205	—	1	—	—	—	206	17	—	—	223
24.			22	—	—	—	—	22	9	—	—	31	
25.	term. nem szolg. részl.		72	—	—	—	4	76	15	—	—	91	
26.	összesen		28 235	—	440	—	123	28 798	11 090	—	—	39 888	

29 Erdőleltár 1970. I.

24. Az erdőfelügyelőségnekénti erdőterület elsődleges rendeltetés szerinti megoszlása, szektoronkénti bontásban
Zamárdi Erdőfelügyelőség

Sorszám	Elsődleges rendeltetés	Megnevezés	Az erdőfelügyelőség erdőterülete szektoronként, hektárban										Mind-összesen	
			Eg	EEg	Ag	OYH	E4	Ü4	Tsz	EB	E	m		
a	b	c	d	e	f	g	h	i	j	k	l	m		
1.	A termelést közvetlenül szolg. részl.	fa- (növedék) mag- bot-, vessző- csem. dugv. suh. egészség- gát-párt-műt. mező- talaj- természet- vad- kísélet- szántóföldi- kertü és szőlő- rétiszéna- legelő-fű- mád- hal- kő- agyag-	termelés											
2.			38 292	323	3	100	14	3	—	—	—	—	—	54 147
3.		termelés												324
4.		3	11	5	—	—	—	—	—	—	—	—	—	44
5.		termelés												108
6.		14	3	—	—	—	—	—	—	—	—	—	—	72
7.		3	—	—	—	—	—	—	—	—	—	—	—	10
8.		—	—	—	—	—	—	—	—	—	—	—	—	497
9.		141	377	40	—	—	—	—	—	—	—	—	—	854
10.		1	63	—	—	—	—	—	—	—	—	—	—	14
11.		47	11	2	—	—	—	—	—	—	—	—	—	110
12.		14	—	—	—	—	—	—	—	—	—	—	—	25
13.		433	—	—	—	—	—	—	—	—	—	—	—	435
14.		61	—	—	—	—	—	—	—	—	—	—	—	63
15.		229	—	2	—	—	—	—	—	—	—	—	—	233
16.		77	—	—	—	—	—	—	—	—	—	—	—	134
17.		14	—	27	—	—	—	—	—	—	—	—	—	41
18.		—	—	—	—	—	—	—	—	—	—	—	—	—
19.		—	—	—	—	—	—	—	—	—	—	—	—	—

29*

Sorszám	Elsődleges rendel- tetés	Megnevezés	Az erdőfelügyelőség erdőterülete szektoronként, hektárban										Mind- összesen
			Eg	EEg	Ág	OYH	Eá	Öá	Tsz	EB	E	m	
a	b	c	d	e	f	g	h	i	j	k	l	m	
20.	A termelést közvetve szolg. részl.	nyíladdék	1 214	—	1	—	—	1 215	88	—	—	1 303	
21.		ház, udvar	45	—	—	—	—	45	3	—	—	48	
22.		rakodó, faraktár	13	—	—	—	—	13	1	—	—	14	
23.		út, vasút	208	—	—	—	—	208	11	—	—	219	
24.		tó, patak, folyó, csat.	26	—	—	—	—	26	6	—	—	32	
25.	term. nem szolg. részl.		160	—	6	—	91	257	38	—	—	295	
26.	összesen		41 418	—	3122	—	189	44 729	14 280	—	13	59 022	

54. Az erdőfelügyelőségenkénti erdőterület elsődleges rendelkezés szerinti megoszlása, szektoronkénti bontásban
Kaposvári Erdőfelügyelőség

Sorszám	Elsődleges rendelkezés	Megnevezés	Az erdőfelügyelőség erdőterülete szektoronként, hektárban												
			Eg	EEg	Ag	OVH	E4	Ü4	Tsz	Ed	E	Mind-összesen			
a	b	c	d	e	f	g	h	i	j	k	l	m			
1.	A termelést közvetlenül szolg. részl.	fa- (növényék) mag-, bot-, vessző- esern. dugv. suh. egészség- gát-part-műt. mező- talaj- természet- vad- kísérlet- szántóföldi kerti és szőlő- rétiszéna- legelő-fű nád- hal- kő- agyvag-	41 526	11 368	1317	22	45	54 278	20 756	—	1	75 035			
2.			305	61	—	—	—	366	1	—	—	367			
3.			1	—	30	—	—	31	20	—	—	51			
4.			76	16	—	—	—	92	—	—	—	92			
5.			1	3	15	—	—	19	—	—	—	19			
6.			6	—	—	20	4	30	1	—	—	31			
7.			—	—	6	—	—	6	13	—	—	19			
8.			139	—	8	—	16	163	595	—	—	758			
9.			44	73	1	—	—	118	9	—	—	127			
10.			49	5	368	—	—	422	—	—	—	422			
11.			39	—	—	—	8	47	6	—	—	53			
12.			907	156	—	—	—	1 063	1	—	—	1 064			
13.			78	21	—	—	—	99	—	—	—	99			
14.			321	327	—	—	—	648	22	—	—	670			
15.			92	177	—	—	—	269	4	—	—	273			
16.			5	—	—	—	—	5	—	—	—	5			
17.			7	6	—	—	—	13	—	—	—	13			
18.			—	—	—	—	—	—	—	—	—	7			
19.			1	—	—	—	—	1	1	—	—	2			

Sorszám	Elsődleges rendel- tetés	Megnevezés	Az erdőfelügyelőség erdőterülete szektoronként, hektárban										
			Eg	EEg	Ag	OYH	E4	Ü4	Tsz	EB	E	Mind- összesen	
			d	e	f	g	h	i	j	k	l		m
a	b	c	d	e	f	g	h	i	j	k	l	m	
20.		nyiladékk	1 425	632	4	—	—	2 061	200	—	—	2 261	
21.		ház, udvar	69	21	—	—	—	90	—	—	—	90	
22.		rakodó, faraktár	20	5	—	—	—	25	—	—	—	25	
23.		út, vasút	245	35	2	—	—	282	34	—	—	316	
24.	A termelést közvetve szolgáló részl.	tó, patak, folyó, csat.	31	125	—	—	—	156	6	—	—	162	
25.	term. nem szolg. részl.		267	98	5	30	49	449	59	—	—	58	
26.	összesen		45 654	13 129	1756	72	122	60 733	21 735	—	1	82 469	

24. Az erdőfelügyelőségekenti erdőterület elsődleges rendeltetés szerinti megoszlása, szektoronkénti bontásban
Pécsi Erdőfelügyelőség

Sorszám	Elsődleges rendeltetés	Megnevezés	Az erdőfelügyelőség erdőterülete szektoronként, hektárban												
			Eg	EEg	Ag	OVH	E4	Ö4	Tsz	EB	E	Mind-összesen			
													d	e	f
a	b	c	d	e	f	g	h	i	j	k	l	m			
1.	A termelést közvetlenül szolg. részl.	fa- (növedék) mag- bot-, vessző- csem. dugv. snh. egészség- gát-part-mült. mező- talaj- természet- vad- kísérlet- szántóföldi kerüi és szőlő- rétságána- legelő-fű nád- hal- kő- agyag-	54 425	—	4147	—	84	58 656	23 789	—	—	82 445			
2.			143	—	—	—	143	—	—	—	—	143			
3.			2	—	9	23	700	18	—	—	—	—	718		
4.			140	—	—	—	140	2	—	—	—	—	142		
5.			308	—	28	—	227	65	—	—	—	—	628		
6.			13	—	7	141	96	35	—	—	—	—	292		
7.			8	—	69	—	2	188	—	—	—	—	267		
8.			1 118	—	53	—	4	79	—	—	—	—	1 870		
9.			612	—	11	—	—	1 175	695	—	—	—	651		
10.			178	—	—	—	—	623	28	—	—	—	178		
11.			1	—	—	—	7	8	—	—	—	—	8		
12.			1 307	—	—	—	9	1 316	—	—	—	—	1 316		
13.			60	—	—	—	—	60	—	—	—	—	60		
14.			601	—	—	—	6	607	56	—	—	—	663		
15.			139	—	—	—	2	141	53	—	—	—	194		
16.			5	—	—	—	—	5	1	—	—	—	6		
17.			—	—	—	—	—	—	—	—	—	—	—		
18.			5	—	—	—	—	5	—	6	—	—	11		
19.			—	—	—	—	—	—	—	—	2	—	—	2	

Sorszám	Elsődleges rendel- tetés	Megnevezés	Az erdőfelügyelőség erdőtermele szektoronként, hektárban										
			Eg	EEg	Ag	OVH	Eá	Úá	Tsz	Eb	E	Mind- összesen	
a	b	c	d	e	f	g	h	i	j	k	l	m	
20.		nyiladéék	861	—	5	—	1	867	94	—	—	961	
21.		ház, udvar	73	—	—	2	—	75	2	—	—	77	
22.		rakodó, faraktár	14	—	—	—	—	14	1	—	—	15	
23.		út, vasút	216	—	—	—	4	220	12	—	—	232	
24.	A termelést közvetve szolg. részl.	tó, patak, folyó, csat.	82	—	2	—	—	84	15	—	—	99	
25.	term. nem szolg.részl.		457	—	10	—	6	473	90	—	—	563	
26.	összesen		60 768	—	4341	166	1114	66 389	25 152	—	—	91 541	

24. Az erdőfelügyelőségenkénti erdőterület elsőleges rendelkezés szerinti megoszlása, szektoronkénti bontásban
Tamási Erdőfelügyelőség

Sorszám	Elsődleges rendelkezés	Megnevezés	Az erdőfelügyelőség erdőterülete szektoronként, hektárban										
			Eg	EEg	Ág	OVH	E4	Ö4	Tsz	EB	E	Mind-összesen	
													d
1.	A termelést közvetlenül szolgáló részl.	fa- (növedék) mag-	19 483	—	3213	—	19	22 715	9 791	—	—	32 506	
2.			68	—	—	—	68	—	—	—	68		
3.		bot-, vessző- csem. dugv. suh.	4	—	10	—	—	14	43	—	18	75	
4.		egészség- gát-part-műt. mező-	74	—	4	—	7	78	5	—	—	83	
5.		—	2	—	41	—	49	50	85	—	—	135	
6.		—	2	—	59	61	2	171	34	—	—	205	
7.		talaj- természet- vad-	—	—	172	—	—	174	109	—	—	283	
8.		—	128	—	89	—	—	217	161	—	—	378	
9.		—	64	—	—	—	—	64	5	—	—	69	
10.		—	334	—	5	—	—	339	3	—	—	342	
11.		kísérlet- számtörölti kertű és szőlő- réviszéna- legelő-fű- nád- hal- kő- agyag-	—	—	—	—	—	1	—	—	—	1	
12.		—	652	—	—	—	—	652	1	—	—	653	
13.		—	20	—	—	—	—	20	—	—	—	20	
14.		—	179	—	5	—	—	184	1	—	—	185	
15.		—	26	—	—	—	—	26	84	—	—	110	
16.		—	2	—	—	—	—	2	3	—	—	5	
17.		—	—	—	—	—	—	—	—	—	—	—	
18.		—	—	—	—	—	—	—	—	—	—	—	
19.		—	—	—	1	—	—	1	1	—	—	2	

Sorszám	Elsődleges rendeltetés	Megnevezés	Az erdőfelügyelőség erdőterülete szektoronként, hektárban										
			Eg	EEg	Ag	OVH	E4	Ö4	Tsz	ED	E	Mind-összesen	
			d	e	f	g	h	i	j	k	l		m
a	b	c	d	e	f	g	h	i	j	k	l	m	
20.		nyílaskék ház, udvar	245	—	4	—	—	249	16	—	—	—	265
21.		rákodos, faraktár	31	—	—	—	31	2	—	—	—	—	33
22.		út, vasúti	4	—	—	—	4	1	—	—	—	—	5
23.		tó, patak, folyó, csat.	62	—	—	—	62	9	—	—	—	—	71
24.	A termelést közvetve szolg. részl.	tó, patak, folyó, csat.	18	—	12	—	30	—	—	—	—	—	30
25.	term. nem szolg. részl.		46	—	5	—	51	2	—	—	—	—	53
26.	összesen		21 445	—	3620	61	77	25 203	10 356	—	18	—	35 577

24. Az erdőfelügyelőségenkénti erdőterület elsődleges rendeltetés szerinti megoszlása, szektoronkénti bontásban
Bajai Erdőfelügyelőség

Sorszám	Elsődleges rendeltetés	Megnevezés	Az erdőfelügyelőség erdőterülete szektoronként, hektárban										Mind-összesen
			Eg	EEg	Ag	OVH	EÁ	ÜÁ	Tsz	ED	E	m	
a	b	c	d	e	f	g	h	i	j	k	l	m	
1.	A termelést közvetlenül szolgáló részl.	fa- (növedék)	30 854	—	1272	29	58	32 213	8206	—	—	40 419	
2.		mag-	114	—	—	—	—	114	—	—	—	114	
3.		bot-, vessző-	17	—	1	—	—	18	49	—	—	67	
4.		csem. dugv. suh. egészség-	175	—	—	—	—	175	4	—	—	179	
5.		gát-part-műt. mező-	17	—	21	—	—	38	52	—	—	90	
6.		talaj-	27	—	—	—	9	404	165	—	—	569	
7.		termesztel-	—	—	118	—	3	121	137	—	—	258	
8.		vad-	17	—	44	—	2	63	139	—	—	202	
9.		kísérlet-	39	—	—	—	—	39	4	—	—	43	
10.		szántóföldi kerü és szőlő-	995	—	6	—	—	1 001	—	—	—	1 001	
11.		rejtészena-	27	—	—	—	2	27	—	—	—	27	
12.		legelő-fű	1 067	—	—	—	—	1 069	16	—	—	1 085	
13.		nád-	64	—	—	—	—	64	1	—	—	65	
14.		hal-	295	—	—	—	—	295	2	—	—	297	
15.		kó-	221	—	21	—	—	242	89	—	—	331	
16.		agyag-	47	—	—	—	—	47	—	—	—	47	
17.		—	—	—	—	—	—	—	—	—	—	—	
18.		—	—	—	—	—	—	—	—	—	—	—	
19.		—	—	1	—	—	—	1	—	—	—	1	

Sorszám	Elsődleges rendel- tetés	Megnevezés	Az erdőrendezőség erdőterülete szektoronként, hektárban																		
			Eg		EEg		Ag		OVH		EÁ		ÚÁ		Tsz		Eb		E		Mind- összesen
			d	e	f	g	h	i	j	k	l	m									
20.		nyílادék	603	—	2	—	—	605	21	—	—	—	626								
21.		ház, udvar	71	—	—	—	—	71	3	—	—	—	74								
22.		rakodó, faraktár	36	—	—	—	—	36	—	—	—	—	36								
23.		út, vasút	116	—	—	—	—	116	4	—	—	—	120								
24.		A termelést közvetve szolg. részl. tó, patak, folyó, csat.	484	—	2	1	—	487	18	—	—	—	505								
25.		term. nem szolg. részl.	925	—	1	—	—	926	50	—	—	—	976								
26.		összesen	36 212	—	1491	395	74	38 172	8960	—	—	—	47 132								

24. Az erdőfelügyelőségnekénti erdőterület elsődleges rendeltetés szerinti megoszlása, szektoronkénti bontásban
Kecskeméti Erdőfelügyelőség

Sorszám	Elsődli. rendelt.	Megnevezés	Az erdőfelügyelőség erdőterülete szektoronként, hektárban												
			Eg	EEg	Ag	OVH	E4	O4	Tsz	Eb	E	Mind- összesen			
													d	e	f
a	b	c	d	e	f	g	h	i	j	k	l	m			
1.	A termelést közvetlenül szolgáló részl.	fa- (növedék) mag- bot-, vessző- oszm. dugy. suh. egészség- gát-part-műt. mező- talaj- természet- vad- kísérlet- szántóföldi kereti és szőlő- réviszóna- legelő-fű mád- hal- kő- agyag-	55 862	—	2979	1	70	58 912	11 638	—	—	70 550			
2.			653	—	—	—	—	653	—	—	—	653			
3.			—	—	13	—	3	—	16	51	—	—	67		
4.			271	—	—	—	—	—	271	3	—	—	274		
5.			244	—	70	17	180	—	511	122	—	—	633		
6.			6	—	—	277	7	—	290	142	—	—	432		
7.			11	—	259	—	—	—	270	143	—	10	423		
8.			1 210	—	130	—	37	—	1 377	576	—	1	1 954		
9.			319	—	—	—	—	—	319	—	—	—	319		
10.			48	—	—	—	—	—	48	27	—	—	75		
11.			243	—	—	—	—	—	243	—	—	—	243		
12.			929	—	—	—	—	—	929	—	—	—	929		
13.			104	—	—	—	—	—	104	—	—	—	104		
14.			863	—	—	—	—	—	863	—	—	—	863		
15.			262	—	—	—	—	—	262	—	—	—	262		
16.			78	—	—	—	—	—	78	—	—	—	78		
17.			—	—	—	—	—	—	—	—	—	—	—		
18.			3	—	—	—	—	—	3	—	—	—	3		
19.			85	—	—	—	—	—	85	—	—	—	85		

Sorszám	Elsődleges rendeltet.	Megnevezés	Az erdőfelügyeleti erdőterülete szektoronként, hektárban											Mind-összesen
			Eg	EEg	Ag	OVH	E4	Q4	Tsz	Ed	E	m		
			d	e	f	g	h	i	j	k	l			
a	b	c	d	e	f	g	h	i	j	k	l	m		
20.	A termelést közvetve szolg. részl.	nyíladeák	983	—	—	—	—	983	—	—	—	983		
21.		ház, udvar	170	—	—	—	—	170	1	—	—	171		
22.		rakodó, faraktár	38	—	—	—	—	38	—	—	—	38		
23.		út, vasút	110	—	—	—	—	110	—	—	—	110		
24.	tó, patak, folyó, csat.	5	—	—	—	—	5	—	—	—	—	5		
25.	term. nem szolg. részl.		3 696	—	9	—	2043	5 748	15	—	—	5 763		
26.	összesen		66 193	—	3460	295	2340	72 288	12 718	11	—	85 017		

24. Az erdőfelügyelőségenkénti erdőterület elsődleges rendelkezés szerinti megoszlása, szektoronkénti pontásban
Szegedi Erdőfelügyelőség

Sorszám	Elsődleges rendelt.	Megnevezés	Az erdőfelügyelőség erdőterülete szektoronként, hektárban																			
			Eg	EEg	Ag	OVH	EÁ	ÜÁ	Tsz	EB	E	Mind-összesen										
													d	e	f	g	h	i	j	k	l	m
1.	A termelést közvetlenül szolg. részl.	fa- (növedék) mag-, bot-, vessző- esem. dngv. snh. egészség gát-part-műt. mező- talaj- természet- vad- kísérlet- szántóföldi kerüi és szőlő- rétiszéna- legelő- fű- nád- hal- kő- agyag-	termelés	termelés	védelem	termelés																
2.			12 661	68	—	—	1051	9	89	13 810	2795	138	—	16 743								
3.			—	—	—	—	—	8	240	68	—	—	—	68								
4.			105	—	—	—	3	8	251	251	8	—	21	280								
5.			9	—	—	—	1	—	106	106	—	—	—	106								
6.			—	—	—	—	1	—	298	308	—	3	—	311								
7.			6	—	—	—	1 2437	16	16	2 454	28	—	—	2 482								
8.			26	—	—	—	323	—	4	333	444	71	—	848								
9.			78	—	—	—	—	—	—	26	9	—	—	35								
10.			—	—	—	—	—	—	—	78	3	—	—	81								
11.			36	—	—	—	—	—	—	—	—	—	—	—								
12.			235	—	—	—	25	—	—	36	—	—	—	36								
13.			15	—	—	—	1	3	—	260	—	—	—	260								
14.			86	—	—	—	—	—	—	19	—	—	—	19								
15.			40	—	—	—	—	—	—	86	—	—	—	86								
16.			1	—	—	—	—	—	—	40	—	—	—	40								
17.			—	—	—	—	—	—	—	1	—	—	—	1								
18.			—	—	—	—	—	—	—	—	—	—	—	—								
19.			1	—	—	—	—	—	—	1	3	—	—	4								

Sorszám	Elsődol. rendelt.	Megnevezés	Az erdőfelfelgyeplőség erdőterülete szektoronként, hektárban											
			Eg	EEg	Ag	OVH	E4	Ü4	Tsz	Eb	E	Mind- összesen		
													d	e
20.		nyíladdék	195	-	42	-	-	-	237	-	-	-	-	237
21.		ház, udvar	26	-	2	-	3	31	-	-	-	-	-	31
22.		rakodó, farak- tár	5	-	-	-	-	5	-	1	-	-	-	6
23.		út, vasút	35	-	14	1	-	50	-	-	-	-	-	50
24.		tó, patakok, folyó, csat.	25	-	-	1	-	26	-	2	-	-	-	28
25.		term. nem szolg. részl.	291	-	67	3	66	427	-	11	4	-	-	442
26.		összesen	13 944	-	1531	2462	716	18 653	-	3307	213	21	-	22 194

24. Az erdőfelügyelőségenkénti erdőterület elsőleges rendeltetés szerinti megoszlása, szektoronkénti bontásban
Gyulai Erdőfelügyelőség

Sorszám	Elsődll. rendelt.	Megnevezés	Az erdőfelügyelőség erdőterülete szektoronként, hektárban										
			Eg	EEg	Ág	OVH	EÁ	ÜÁ	Tsz	EB	E	Mind-összesen	
a	b	c	d	e	f	g	h	i	j	k	l	m	
1.	A termelést közvetlenül szolg. részl.	fa- (növedék) mag- bot-, vessző- csem. dugy. snh. egészség gát-part-mt. mező- talaj- természet- vad- kísérlet- szántóföldi kertü és szőlő- réviszéna- legelő-fű nád- hal- kő- agyag-	10 098	—	1955	—	14	12 067	2325	1	—	14 393	
2.			20	—	—	—	613	20	—	—	—	20	
3.			—	8	—	—	48	138	621	81	—	—	702
4.			85	5	—	—	95	258	138	2	—	—	140
5.			69	94	—	—	65	59	15	15	—	—	273
6.			11	—	—	1048	25	124	1	59	—	—	1 183
7.			4	—	—	—	25	482	124	486	10	—	978
8.			167	—	453	—	—	205	482	10	—	—	215
9.			5	—	38	—	—	20	205	10	—	—	20
10.			98	—	15	—	—	112	20	—	—	—	112
11.			31	—	14	—	—	31	112	—	—	—	112
12.			203	—	—	—	—	31	31	—	—	—	31
13.			34	—	4	—	—	207	207	—	—	—	207
14.			192	—	2	—	—	36	36	—	—	—	36
15.			138	—	3	—	—	195	195	—	—	—	195
16.			1	—	—	—	—	138	138	—	—	—	138
17.			—	—	—	—	—	3	3	1	—	—	4
18.			—	—	—	—	—	—	—	—	—	—	—
19.			—	—	—	—	—	—	—	—	—	—	—

Sorszám	Elsődleges rendel- tetés	Megnevezés	Az erdőfelügyelőség erdőtermele szektoronként, hektárban										
			Eg	EEg	Ag	OVH	Ea	Óa	Tsz	Eb	E	Mind- összesen	
a	b	c	d	e	f	g	h	i	j	k	l	m	
20.		nyíladéék	232	—	22	—	—	254	—	—	—	254	
21.		ház, udvar	21	—	2	—	—	23	—	—	—	23	
22.		rakodó, fa- raktár	6	—	—	—	—	6	—	—	—	6	
23.		út, vasút	36	—	1	—	—	37	—	—	—	37	
24.		A termelést közvetve szolg. részl. tő, patak, folyó, csat.	16	—	—	—	—	16	—	—	—	16	
25.		term. nem szolg. részl.	14	—	27	—	—	41	3	—	—	44	
26.		összesen	11 481	—	2643	1048	862	16 034	2982	11	—	19 027	

24. Az erdőfelügyelőségenkénti erdőterület elsődleges rendelkezés szerinti megoszlása, szektoronkénti bontásban
Szolnoki Erdőfelügyelőség

Sorszám	Elsődleges rendelkezés	Megnevezés	Az erdőfelügyelőség erdőterülete szektoronként, hektárban												
			Eg	EEg	Ag	OVH	E4	Ö4	Tsz	EB	E	Mind-összesen	m		
														d	e
a	b	c	d	e	f	g	h	i	j	k	l	m			
1.	A termelést közvetlenül szolg. részl.	fa- (növedék)	32 799	—	4748	72	244	37 863	17 276	—	—	—	55 139		
2.		mag-	148	—	—	—	148	—	—	—	—	—	148		
3.		bot-, vessző-	4	—	5	—	139	148	216	—	—	—	364		
4.		oszem, dugv. sub. egészség	344	—	—	—	348	348	8	—	—	—	356		
5.		gát-part-műt. mező-	22	—	46	—	4	416	203	—	—	—	619		
6.		talaj-	278	—	13	2406	73	2 830	418	—	—	—	3 248		
7.		természet-	5	—	166	—	73	244	1 149	—	—	—	1 393		
8.		vad-	960	—	157	—	1299	2 416	1 322	—	—	—	3 738		
9.		kísérlet-	331	—	—	—	1	332	43	—	—	—	375		
10.		szántóföldi kerű és szőlő- rétiszéna- legelő-fű nádl-	14	—	26	—	22	62	—	—	—	—	62		
11.		hal-	47	—	—	—	—	47	—	—	—	—	47		
12.		agyag-	1 066	—	12	—	11	1 089	73	—	—	—	1 162		
13.			58	—	48	—	—	106	1	—	—	—	107		
14.			287	—	—	—	14	301	47	—	—	—	348		
15.			398	—	123	—	—	521	18	—	—	—	539		
16.			1	—	22	—	27	50	3	—	—	—	53		
17.			—	—	—	—	—	—	—	—	—	—	—		
18.			4	—	—	—	—	4	1	—	—	—	5		
19.			1	—	—	—	—	1	—	—	—	—	1		

Sorszám	Elsődleges rendel-tetés	Megnevezés	Az erdőfelügyelőség erdőterülete szektoronként, hektárban										Mind-összesen
			Eg	EEg	Ag	OVH	E4	Ü4	Tsz	EP	E	m	
a	b	c	d	e	f	g	h	i	j	k	l	m	
20.		nyíladvék	586	—	28	—	12	626	52	—	—	678	
21.		ház, udvar	132	—	7	—	1	140	4	—	—	144	
22.		rakodó, fa- raktár	24	—	—	—	2	26	3	—	—	29	
23.		út, vasút	93	—	6	2	15	116	2	—	—	118	
24.		tó, patak, folyó, csat.	80	—	—	—	2	82	—	—	—	82	
25.	term. nem szolg. részl.		1 439	—	7	9	231	1 686	32	—	—	1 718	
26.	összesen		39 121	—	5414	2549	2518	49 602	20 871	—	—	70 473	

Sorszám	Elsődleges rendelkezés	Megnevezés	Az erdőfőnövelőség erdőterülete szektoronként, hektárban									
			Eg	ELEG	Ág	OVH	EÁ	Óá	Tsz	ED	E	Mind-összesen
a	b	c	d	e	f	g	h	i	j	k	l	m
20.		nyíladek	380	-	2	-	-	382	40	-	-	422
21.		ház, udvar	88	-	-	-	-	88	2	-	-	90
22.		rakodó, fa- raktár	24	-	-	-	-	24	-	-	-	24
23.		út, vasút	159	-	-	-	-	159	20	-	-	179
24.		tó, patak, folyó, csat.	70	-	-	-	-	70	1	-	-	71
25.	term. nem szolg. részl.		124	-	48	-	-	172	10	-	-	182
26.	összesen		36 585	-	2778	645	481	40 489	12 288	-	3	52 780

Sorszám	Elsődleges rendel- tetés	Megnevezés	Az erdőfelügyelőség erdőterülete szektoronként, hektárban										
			Fg	EEg	Ag	OVH	E4	Ö4	Tsz	Ed	F	Mind- összesen	
a	b	c	d	e	f	g	h	i	j	k	l	m	
20.		nyíladték	284	—	2	—	—	286	57	—	—	343	
21.		ház, udvar	49	—	—	—	—	49	1	—	—	50	
22.		rakodó, fa- raktár	13	—	—	—	—	13	—	—	—	13	
23.		út, vasút, tó, patak, folyó, csat.	115	—	2	—	—	117	7	—	—	124	
24.			22	—	—	—	—	22	5	—	—	27	
25.		term. nem szolg. részl.	252	—	1	—	—	253	44	—	—	297	
26.		összesen	27 468	—	3183	718	340	31 709	19 176	—	276	51 161	

24. Az erdőfelügyelőségenkénti erdőterület elsődleges rendelkezés szerinti megoszlása, szektoronkénti bontásban
Sárospataki Erdőfelügyelőség

Sorszám	Elsődleges rendelkezés	Megnevezés	Az erdőfelügyelőség erdőterülete szektoronként, hektárban										Mind-összesen
			Eg	EEg	Ag	OVH	Eá	Óá	Tsz	Eb	E	m	
a	b	c	d	e	f	g	h	i	j	k	l	m	
1.	A termelést közvetlenül szolg. részl.	fa- (növedék)	37 074	—	210	—	8	37 292	12 531	1954	146	51 923	
2.		mag-	157	—	—	—	—	157	5	—	—	162	
3.		bot-, vessző-	47	—	5	71	—	123	154	3	—	280	
4.		csemn. dugv. suh. egészség	25	—	—	—	—	25	1	—	—	26	
5.		gát-part-műt. mező-	115	—	—	—	23	138	1	—	—	139	
6.		talaj-	1	—	—	634	36	671	1	—	—	672	
7.		természet-	2	—	—	—	—	2	233	1	—	235	
8.		vad-	1 692	—	46	—	6	1 744	986	69	91	2 890	
9.		kísérlet-	39	—	—	—	—	39	13	—	—	52	
10.		szántóföldi	6	—	—	—	—	6	—	—	—	6	
11.		kerti és szőlő-	693	—	13	1	1	708	32	—	—	740	
12.		rétiszéna-	66	—	—	—	9	75	25	—	30	130	
13.		legelő-fű-	499	—	16	—	—	515	167	24	—	706	
14.		nád-	187	—	—	—	—	187	760	104	118	1 169	
15.		hal-	11	—	—	—	—	11	1	—	—	12	
16.		kő-	12	—	—	—	—	12	—	—	—	12	
17.		agyvag-	6	—	—	—	—	6	8	—	—	14	
18.			—	—	—	—	—	—	—	—	—	—	
19.				—	—	—	—	—	—	—	—	—	

Sorszám	Elsődleges rendel- tetés	Megnevezés	Az erdőfenntartás területi szerkezetéről, hektárban											Mind- összesen							
			Eg		EEg		Ag		OVH		E4		Ó4		Tsz		Eb		E		
			d	e	f	g	h	i	j	k	l	m									
20.		nyiladék	189	-	1	2	-	-	192	40	2	-								234	
21.		ház, udvar	39	-	-	-	1	40	1	-	-									41	
22.		rakodó, fa- raktár	32	-	-	-	-	32	1	-	-									33	
23.		út, vasút, tó, patak, folyó, csat.	91	-	-	-	-	91	5	4	-									100	
24.		A termelést közvetve szolg. részl.	147	-	-	-	1	148	71	-	-									219	
25.		term. nem szolg. részl.	215	-	-	-	45	260	10	1	-									271	
26.		összesen	41 345	-	291	708	130	42 474	15 046	2162	385									60 067	

24. Az erdőfelügyelőségenkénti erdőterület elsődleges rendelkezés szerinti megoszlása, szektoronkénti bontásban
Miskolci Erdőfelügyelőség

Sorszám	Elsődleges rendelkezés	Megnevezés	Az erdőfelügyelőség erdőterülete szektoronként, hektárban												
			Eg	EEg	Ag	OVH	E4	Ü4	Tsz	E1b	E	Mind-összesen			
													d	e	f
1.	A termelést közvetlenül szolg. részl.	fa- (növedék)	70 948	—	757	20	314	72 039	17 596	660	377	90 672			
2.			187	—	—	—	—	187	—	—	—	187			
3.			98	—	7	4	3	112	167	1	—	279			
4.			172	—	—	—	—	172	—	—	—	173			
5.			75	—	5	—	—	254	334	31	—	369			
6.			93	—	2	338	578	1 011	244	42	—	1 297			
7.			14	—	53	—	2	69	452	—	1	522			
8.			4 383	—	63	—	53	4 499	1 843	40	37	6 419			
9.			225	—	—	—	11	236	—	—	—	241			
10.			10	—	—	—	—	10	—	—	—	11			
11.			22	—	—	—	—	22	—	—	—	22			
12.			628	—	—	—	2	630	7	—	—	637			
13.			87	—	—	—	—	87	7	—	—	94			
14.			882	—	2	—	1	885	36	4	1	926			
15.			882	—	27	—	39	948	1 029	70	81	2 128			
16.			22	—	—	—	—	22	—	—	—	26			
17.			1	—	—	—	—	1	—	—	—	1			
18.			33	—	—	—	—	33	—	—	—	35			
19.			—	—	—	—	—	—	—	—	—	—			

Sorszám	Elsődleges rendeltetés	Megnevezés	Az erdőfelügyelőség erdőterülete szektoronként, hektárban										
			Eg	EEg	Ag	OYH	Eá	Óá	Tsz	Eb	E	Mind-összesen	
													d
20.	A termelést közvetve szolg. részl.	nyiladék	387	—	—	—	10	397	38	5	—	440	
21.		ház, udvar	67	—	—	—	1	68	1	—	—	69	
22.		rakodó, fa-raktár	44	—	—	—	—	44	—	1	—	45	
23.		út, vasút	212	—	—	—	5	217	14	—	—	231	
24.		tó, patak, folyó, csat.	52	—	—	—	4	56	3	1	—	60	
25.	term. nem szolg. részl.		120	—	—	—	2	125	31	1	—	157	
26.	összesen		79 644	—	916	365	1279	82 204	21 508	824	506	105042	

24. Az erdőfelügyelőségenkénti erdőterület elsődleges rendeltetés szerinti megoszlása, szektoronkénti bontásban
Egri Erdőfelügyelőség

Sorszám	Elsődleges rendeltetés	Megnevezés	Az erdőfelügyelőség erdőterülete szektoronként, hektárban												
			Eg	EEg	Ág	OVH	EA	ÖA	Tsz	EB	E	Mind-összesen			
													d	e	f
1.	A termelést közvetlenül szolg. részl.	fa- (növedék) mag-, bot-, vessző-csem. dugv. suh. egészség gát-part-műt. mező- talaj- természet- vad- kísérlet- szántóföldi kerüi és szőlő- rébiszéna- legelő-űi- nádl- hal- kö- agyag-	35 009	—	84	1	7	35 101	6361	792	214	42 468			
2.			241	—	—	—	241	—	—	—	—	—	241		
3.			33	—	—	3	2	38	2	—	—	—	40		
4.			53	—	—	—	—	53	—	—	—	—	53		
5.			72	—	6	—	13	91	40	—	—	—	131		
6.			186	—	1	36	261	484	49	28	3	—	564		
7.			—	—	31	—	—	31	277	—	2	—	310		
8.			2 524	—	15	—	53	2 592	1 534	—	37	33	4 196		
9.			655	—	—	—	—	655	4	—	—	—	659		
10.			—	—	26	—	—	26	—	—	—	—	26		
11.			13	—	—	—	—	13	—	—	—	—	13		
12.			288	—	—	—	—	288	5	—	—	—	293		
13.			28	—	—	—	—	28	—	—	—	—	28		
14.			441	—	—	—	—	441	29	3	—	—	473		
15.			247	—	1	—	—	248	449	23	—	—	720		
16.			—	—	—	—	—	—	—	—	—	—	—		
17.			2	—	—	—	—	2	—	—	—	—	2		
18.			17	—	—	—	—	17	15	—	—	—	33		
19.			1	—	—	—	—	1	—	—	—	—	1		

Sorszám	Elsődleges rendel- tetés	Megnevezés	Az erdőfelügyelőség erdőtermlete szektoronként, hektárban										
			Eg	EEg	Ag	OVH	E4	Q4	Tsz	EB	E	Mind- összesen	
a	b	c	d	e	f	g	h	i	j	k	l	m	
20.		nyíladdék	115	—	—	—	1	116	21	4	2	143	
21.		ház, udvar	30	—	—	—	—	30	—	—	—	30	
22.		rakodó, fa- raktár	30	—	—	—	—	30	—	—	—	30	
23.		út, vasút	106	—	—	—	—	106	7	1	—	114	
24.		A termelést közvetve szolg. részl. folyó, patak tő, osat.	12	—	—	—	—	12	1	2	—	15	
25.		term. nem szolg. részl.	107	—	—	—	—	107	16	5	—	128	
26.		összesen	40 210	—	164	40	337	40 751	8810	896	254	50 711	

**24. Az erdőfelügyelőségkénti erdőterület elsődleges rendelkezés szerinti megoszlása, szektoronkénti bontásban
Mátrai-erdőfelügyelőség**

Sorszám	Elsődleges rendelkezés	Megnevezés	Az erdőfelügyelőség erdőterülete szektoronként, hektárban										Mind-összesen
			Eg	EEg	Ag	OYH	E4	Ü4	Tsz	Eb	E	m	
a	b	c	d	e	f	g	h	i	j	k	l	m	
1.	A termelést közvetlenül szolg. részl.	fa- (növedék) mag-	40 209	-	416	-	169	4 0794	16 704	188	117	57 803	
2.			169	-	-	-	169	-	-	-	-	169	
3.		bot-, vessző- csem. dugyv. suh. egészség	9	-	-	-	9	9	51	-	-	18	
4.		51	-	-	-	51	-	278	18	-	-	296	
5.		252	-	-	-	26	277	543	43	-	-	586	
6.		63	-	-	203	277	19	153	-	-	2	174	
7.		mező- talaj- természet-	-	-	15	1	33	3 393	4 300	3	-	7 696	
8.		3 329	-	31	-	547	-	547	-	-	-	547	
9.		547	-	-	-	42	-	42	2	-	-	44	
10.		42	-	-	-	52	-	52	48	-	-	100	
11.		52	-	-	-	248	-	248	53	-	-	301	
12.		248	-	-	-	48	-	56	1	-	-	57	
13.		48	-	-	-	8	-	411	109	1	-	521	
14.		409	-	-	-	2	-	146	536	1	-	683	
15.		146	-	-	-	-	-	-	-	-	-	-	
16.		legelő- fű- nád- hal- kő- ágyag-	-	-	-	-	-	-	-	-	-	-	-
17.		-	-	-	-	-	-	-	-	-	-	-	-
18.		27	-	-	-	5	-	32	11	-	-	43	
19.		-	-	-	-	-	-	-	1	-	-	1	

Sorszám	Elsődleges rendel- tetés	Megnevezés	Az erdőfelügyelőség erdőterületei szektoronként, hektárban											Mind- összesen
			Eg		EEg	Ag	OVH	E4	Ó4	Tsz	Elb	E		
			d	e	f	g	h	i	j	k	l	m		
20.		nyiladék	252	—	—	—	—	—	252	85	—	—	337	
21.		ház, udvar	53	—	—	—	12	65	2	—	—	—	67	
22.		rakodó, fa- raktár	20	—	—	—	—	20	—	—	—	—	20	
23.		út, vasút	165	—	—	—	3	168	26	—	—	—	194	
24.		tó, patak, folyó, csat.	31	—	—	—	2	33	8	—	—	—	41	
25.	term. nem szolg. részl.		153	—	—	—	1	19	173	101	—	—	274	
26.	összesen		46 275	—	462	204	560	47 501	22 210	193	119	—	70 023	

24. Az erdőfelügyelőségnekénti erdőterület elsődleges rendeltetés szerinti megoszlása, szektoronkénti bontásban
Balassagyarmati Erdőfelügyelőség

Sorszám	Elsődleges rendelt.	Megnevezés	Az erdőfelügyelőség erdőterülete szektoronként, hektárban												
			Eg	EEg	Ag	OVH	E4	Ú4	Tsz	ED	E	Mind-összesen			
1.	A termelést közvetlenül szolg. részl.	fa- (növedék) m.-g-bot-, vessző-csemn. dugv. suh. egézség	29 731	3340	616	—	10	33 697	15 107	—	14	48 818			
2.			165	—	—	—	—	165	—	—	—	165			
3.			31	3	2	—	—	36	2	—	—	38			
4.		48	8	—	—	—	56	1	—	—	57				
5.		382	—	—	—	20	402	126	—	60	588				
6.		—	—	—	—	—	—	—	1	—	1				
7.		—	—	10	—	—	10	3	—	—	13				
8.		1 230	94	70	—	26	1 420	1 059	—	6	2 485				
9.		112	12	—	—	100	224	—	—	—	224				
10.		3	473	—	—	—	476	5	—	—	481				
11.		14	—	—	—	—	14	302	—	—	316				
12.		456	74	—	—	—	530	55	—	—	585				
13.		10	—	—	—	—	10	2	—	—	12				
14.		102	7	—	—	—	109	21	—	—	130				
15.		69	22	6	—	—	97	604	—	—	701				
16.		—	—	—	—	—	—	—	—	—	—				
17.		8	—	—	—	—	8	—	—	—	8				
18.		74	1	—	—	—	75	14	—	—	89				
19.		2	—	—	—	—	2	—	—	—	2				

31 Erdőfeltár 1970. I.

Sorszám	Elsődli. rendelt.	Megnevezés	Az erőfőtelegység erőfőterülete szektoronként, hektárban										
			Eg	EEg	Ag	OvH	E4	Ü4	Tsz	EB	E	Mind-összesen	
a	b	c	d	e	f	g	h	i	j	k	l	m	
20.		nyiladék	133	28	3	—	—	164	40	—	—	204	
21.		ház, udvar	21	3	—	—	—	24	3	—	—	27	
22.		rakodó, fa- raktár	10	2	—	—	—	12	1	—	—	13	
23.		út, vasút	14	5	—	—	—	19	4	—	—	23	
24.		tó, patak, folyó, eszt.	13	—	—	—	—	13	2	—	—	15	
25.		term. nem szolg. részl.	57	8	—	—	—	65	11	—	—	76	
26.		összesen	32 685	4080	707	—	156	37 628	17 363	—	80	55 071	

24. Az erdőfelügyelőségenkénti erdőterület elsődleges rendelkezés szerinti megoszlása, szektoronkénti bontásban
Váci Erdőfelügyelőség

Sorszám	Elsődleges rendelkezés	Megnevezés	Az erdőfelügyelőség erdőterülete szektoronként, hektárban												
			Eg	EEg	Ag	OYH	Eá	Öá	Tsz	EB	E	Mind-összesen			
a	b	c	d	e	f	g	h	i	j	k	l	m			
1.	A termelést közvetlenül szolg. részl.	fa- (művedék)	31 990	—	196	2	30	32 218	7746	—	113	40 077			
2.		mag-	32	—	—	—	—	32	—	—	—	32			
3.		bot-, vessző-	35	—	—	—	—	35	—	—	—	35			
4.		osem. dugv. suh. egészség	32	—	—	—	—	32	—	—	—	32			
5.		gát-part-műt. mező-	148	—	6	—	—	154	—	—	—	160			
6.		talaj-	57	—	13	—	—	70	3	—	—	73			
7.		természet-	—	—	—	—	—	—	16	—	—	16			
8.		vad-	2 501	—	4	—	14	2 519	602	1	—	28	3 149		
9.		kísérlet-	40	—	—	—	4	44	—	—	—	—	45		
10.		szántóföldi	62	—	—	—	—	62	—	—	—	—	62		
11.		kerti és szőlő-	394	—	—	—	—	—	103	—	—	—	103		
12.		réviszána-	45	—	—	—	—	394	121	—	—	—	515		
13.		legelő-fü-	449	—	—	—	—	45	1	—	—	3	49		
14.		mád-	172	—	13	—	8	449	37	—	—	—	486		
15.		hal-	—	—	—	—	—	193	149	—	—	—	342		
16.		kő-	—	—	—	—	—	—	—	—	—	—	—		
17.		agyg-	45	—	—	—	1	46	8	—	—	—	54		
18.			2	—	—	—	—	2	2	—	—	—	4		
19.															

Sorszám	Elsődleges rendeltetés	Megnevezés	Az erdőfelügyelőség erdőterülete szektoronként, hektárban										Mind-összesen
			Eg	EEg	Ag	OvH	Eá	Öá	Tsz	EB	E	m	
20.	A termelést közvetve szolg. részl.	nyíladek ház, udvar rakodó, fa-raktár út, vasút tó, patak, folyó, csat.	352	-	-	-	-	352	28	-	-	-	380
21.			31	-	-	-	34	1	-	-	1	36	
22.			25	-	-	-	25	-	-	-	-	-	25
23.			122	-	-	-	122	7	-	-	-	-	129
24.			18	-	-	-	18	-	-	-	-	18	
25.	term. nem szolg. részl.		101	-	-	-	290	391	15	-	1	407	
26.	Összesen		36 653	-	232	2	350	37 237	8840	-	152	46 229	

25. A megyénkénti erdőterület elsődleges rendeltetés szerinti megoszlása, szektoronkénti bontásban
Baranya megye

Sorszám	Elsődleges rendeltetés	Megnevezés	A megye erdőterülete szektoronként, hektárban												
			Eg	EEg	Ag	OVH	Eá	Óá	Tsz	Ed	E	Mind-összesen			
a	b	c	d	e	f	g	h	i	j	k	l	m			
1.	A termelést közvetlenül szolg. részl.	fa- (növe- dék)	57 822	—	4251	—	86	62 159	25 440	—	—	87 599			
2.		mag- bot-, vessző- esern. dugv. suh.	274	—	—	—	—	274	—	—	—	274			
3.		—	3	—	10	16	666	695	18	—	—	713			
4.		—	150	—	—	—	—	150	4	—	—	154			
5.		egészség- gát-part-műt. mező- talaj- természet- vad- kísérlet- szántóföldi kerti és szőlő- réviszéna- legelő-fü- nád- hal- kő- agyag-	308	—	28	—	227	563	68	—	—	631			
6.		—	30	—	10	184	96	320	73	—	—	393			
7.		—	8	—	74	—	2	84	198	—	—	282			
8.		—	1 127	—	59	—	4	1 190	763	—	—	1 953			
9.		—	612	—	11	—	—	623	28	—	—	651			
10.		—	336	—	—	—	—	336	—	—	—	336			
11.		—	1	—	—	—	7	8	—	—	—	8			
12.		—	1 373	—	—	—	9	1 382	1	—	—	1 383			
13.		—	65	—	—	—	—	65	—	—	—	65			
14.		—	631	—	—	—	6	637	9	—	—	646			
15.		—	160	—	—	—	2	162	111	—	—	273			
16.		—	6	—	—	—	—	6	1	—	—	7			
17.		—	—	—	—	—	—	—	—	—	—	—			
18.		—	—	—	—	—	—	—	—	—	—	—			
19.		—	5	—	—	—	—	5	—	6	—	11			
									2			2			

Sorszám	Elsődleges rendel- tetés	Megnevezés	A megye erdőterülete szektoronként, hektárban												
			Eg	EEg	Ag	OVH	E4	Q4	Tsz	Eb	E	Mind- összesen			
			d	e	f	g	h	i	j	k	l		m		
20.		nyiladék	969	-	5	-	1	975	101	-	-	1 076			
21.		ház, udvar	83	-	-	-	-	83	5	-	-	88			
22.		rakodó, fa- raktár	15	-	-	-	-	15	1	-	-	16			
23.		út, vasút	230	-	-	-	4	234	19	-	-	253			
24.		tó, patak, folyó, csat.	242	-	2	-	-	244	18	-	-	262			
25.		term. nem szolg.részl.	525	-	10	-	6	541	139	-	-	680			
26.		összesen	64 975	-	4460	200	1116	70 751	27 005	-	-	97 756			

55. A megyénkénti erdőterület elsődleges rendelkezés szerinti megoszlása, szektoronkénti bontásban
Bács-Kiskun megye

Sorszám	Elsődleges rendelkezés	Megnevezés	A megye erdőterülete szektoronként, hektárban												
			Eg	EEg	Ág	OVH	EÁ	ÜÁ	Tsz	ED	E	Mind-összesen			
													d	e	f
1.	A termelést közvetlenül szolg. részl.	fa- (növedék)	71 904	—	3810	20	74	75 808	15 735	—	—	91 543			
2.		mag-	677	—	—	—	677	—	—	—	—	677			
3.		bot-, vessző-	12	—	13	—	28	92	—	—	—	120			
4.		esern, dugv. snh. egészség-	371	—	—	—	371	5	371	167	—	376			
5.		gát-part-műt. mező-	260	—	87	17	544	180	541	148	—	711			
6.		talaj-	9	—	—	—	541	3	541	219	10	689			
7.		természet-	11	—	369	—	383	3	383	617	1	612			
8.		vad-	1 217	—	169	—	1 423	37	1 423	617	1	2 041			
9.		kiserlet-	358	—	—	—	358	—	358	4	—	362			
10.		szántóföldi	180	—	—	—	180	—	180	27	—	207			
11.		kerüi és szőlő-	263	—	—	—	263	—	263	—	—	263			
12.		rétiszéna-	1 472	—	—	—	1 474	2	1 474	15	—	1 489			
13.		legelő-fü-	149	—	—	—	149	—	149	1	—	150			
14.		nád-	998	—	—	—	998	—	998	2	—	1 000			
15.		hal-	315	—	—	—	315	—	315	1	—	316			
16.		kő-	81	—	—	—	81	—	81	—	—	81			
17.		agyvag-	—	—	—	—	—	—	—	—	—	—			
18.			3	—	—	—	3	—	3	—	—	3			
19.			86	—	—	—	86	—	86	—	—	86			

Sorszám	Elsődleges rendel- tetés	Megnevezés	A megye erdőterülete szektoronként, hektárban										
			Eg	EEg	Ag	OYH	E4	Ü4	Tsz	EB	E	Mind- összesen	
a	b	c	d	e	f	g	h	i	j	k	l	m	
20.		nyíladdék	1 282	-	2	-	-	1 284	7	-	-	1 291	
21.		ház, udvar	214	-	-	-	-	214	1	-	-	215	
22.		rakodó, fa- raktár	57	-	-	-	-	57	-	-	-	57	
23.		út, vasút	172	-	-	-	-	172	1	-	-	173	
24.		tó, patak, folyó, csat.	54	-	-	-	-	54	1	-	-	55	
25.		term. nem szolg. részl.	4 271	-	9	-	2043	6 323	16	-	-	6 339	
26.		összesen	84 416	-	4459	561	2350	91 786	17 059	11	-	108 856	

25. A megyenkénti erdőterület elsődleges rendeltetés szerinti megoszlása, szektoronkénti bontásban
Békés megye

Sorszám	Elsődleges rendeltetés	Megnevezés	A megye erdőterülete szektoronként, hektárban										Mind-összesen
			Eg	ELEG	Ág	OVH	Eá	Öá	Tsz	Eb	E	m	
a	b	c	d	e	f	g	h	i	j	k	l	m	
1.	A termelést közvetlenül szolg. részl.	fa- (növédek) mag- bot-, vessző- csem. dugv. suh. egészség gát-part-műt. mező- talaj- természet- vad- kisejtet- szántóföldi kertj és szőlő- rétságána- legelő-fű- nál- hal- kő- agyag-	10 098	—	1955	—	14	12 067	2325	1	—	14 393	
2.			20	—	8	—	—	20	—	—	—	20	
3.			—	—	5	—	613	—	621	81	—	—	702
4.			85	—	94	—	48	—	138	2	—	—	140
5.			69	—	—	—	95	—	258	15	—	—	273
6.			11	—	—	1048	65	—	1 124	59	—	—	1 183
7.			4	—	—	—	25	—	482	486	10	—	978
8.			167	—	38	—	—	—	205	10	—	—	215
9.			5	—	15	—	—	—	20	—	—	—	20
10.			98	—	14	—	—	—	112	—	—	—	112
11.			31	—	—	—	—	—	31	—	—	—	31
12.			203	—	4	—	—	—	207	—	—	—	207
13.			34	—	2	—	—	—	36	—	—	—	36
14.			192	—	3	—	—	—	195	—	—	—	195
15.			138	—	—	—	—	—	138	—	—	—	138
16.			1	—	—	—	2	—	3	1	—	—	4
17.			—	—	—	—	—	—	—	—	—	—	—
18.			—	—	—	—	—	—	—	—	—	—	—
19.			—	—	—	—	—	—	—	—	—	—	—

Sorszám	Elsődleges rendel- tetés	Megnevezés	A megye erdőterülete szektoronként, hektárban												
			Eg	EEg	Ág	OVH	Eá	Óá	Tsz	Eh	E	Mind- összesen			
													d	e	f
a	b	c	d	e	f	g	h	i	j	k	l	m			
20.		nyiladék	232	—	22	—	—	—	254	—	—	—	254		
21.		ház, udvar	21	—	2	—	—	—	23	—	—	—	23		
22.		rakodó, fa- raktár	6	—	—	—	—	6	—	—	—	—	6		
23.		út, vasút	36	—	1	—	—	37	—	—	—	—	37		
24.		A termelést közvetve szolg. részl. folyó, csat. tó, pataks,	16	—	—	—	—	16	—	—	—	—	16		
25.		term. nem szolg. részl.	14	—	27	—	—	41	—	3	—	—	44		
26.		összesen	11 481	—	2643	1048	862	16 034	2982	11	—	—	19 027		

25. A megyénkénti erdőterület elsődleges rendeltetés szerinti megoszlása, szektoronkénti bontásban
Borsod-Abaúj-Zemplén megye

Sorszám	Elsődleges rendeltetés	Megnevezés	A megye erdőterülete szektoronként, hektárban												
			Eg	EEG	Ág	OVH	Eá	Öá	Tsz	Eb	E	Mind-összesen			
a	b	c	d	e	f	g	h	i	j	k	l	m			
1.	A termelést közvetlenül szolg. részl.	fa- (növedék)	125 379	—	982	20	322	126 703	34 311	3297	734	165 045			
2.		mag-	345	—	—	—	—	345	5	—	—	350			
3.		bot-, vessző-	156	—	12	75	3	246	321	3	—	570			
4.		csem. dugv. suh. egészség	235	—	—	—	—	235	2	—	—	237			
5.		egészség	194	—	5	—	—	476	32	—	—	512			
6.		gát-part-műt. mező-	165	—	3	—	2	258	709	70	3	2 366			
7.		talaj-	16	—	56	—	2	74	709	135	3	786			
8.		természet-	6 892	—	109	—	94	7 095	3 640	—	160	11 030			
9.		vad-	265	—	—	—	11	276	17	—	—	298			
10.		kíséplet-	16	—	—	—	—	16	—	1	—	17			
11.		szántóföldi	22	—	—	—	—	22	—	—	—	22			
12.		kerti és szőlő-	1 436	—	13	1	3	1 453	41	—	—	1 494			
13.		réti széna-	169	—	—	—	9	178	32	—	—	240			
14.		legelő-fü-	1 571	—	18	—	1	1 590	223	—	31	1 845			
15.		nád-	1 127	—	28	—	39	1 194	2 229	195	—	3 817			
16.		hal-	33	—	—	—	—	33	5	—	—	38			
17.		kő-	13	—	—	—	—	13	—	—	—	13			
18.		agvág-	39	—	—	—	—	39	18	—	—	57			
19.		—	—	—	—	—	—	—	1	—	1	2			

Sorszám	Elsődleges rendel- tetés	Megnevezés	A megye erdőterülete szektoronként, hektárban												
			Eg	EEg	Ag	OYH	E4	Ü4	Tsz	Ed	E	Mind- összesen			
a	b	c	d	e	f	g	h	i	j	k	l	m			
20.	A termelést közvetve szolg. részl.	nyíladek- ház, udvar rakodó, fa- raktár	612	-	1	2	10	625	98	8	2	733			
21.			115	-	-	-	2	117	2	-	-	119			
22.			83	-	-	-	-	1	83	1	1	-	85		
23.		út, vasút tó, patakok, folyó, csat.	358	-	-	-	5	363	24	5	-	392			
24.			201	-	-	-	5	206	74	3	-	283			
25.		term. nem szolg. részl.	373	-	-	3	47	423	46	7	-	476			
26.		összesen	139 915	-	1227	1073	1625	143 840	42 090	3756	1141	190 827			

25. A megyénkénti erdőterület elsődleges rendelkezés szerinti megoszlása, szektoronkénti bontásban
 Ósongrád megye

Sorszám	Elsődleges rendelkezés	Megnevezés	A megye erdőterülete szektoronként, hektárban												
			Eg	ELEG	Ág	OVH	Eá	Öá	Tsz	Ed	E	Mind-összesen			
a	b	c	d	e	f	g	h	i	j	k	l	m			
1.	A termelést közvetlenül szolg. részl.	fa- (növedék) mag- bot-, vessző- csem. dugv. suh. egészség- gát-part-műt. mező- talaj- természet- vad- kísérlet- szántóföldi kerti és szőlő réviszéna- legelő-fű nád- hal- kő- agyag-	12 661	—	1051	9	89	13 810	2795	138	—	16 743			
2.			68	—	—	—	—	68	—	—	—	68			
3.			—	—	—	—	—	—	251	8	—	—	280		
4.			105	—	3	8	240	—	106	—	—	21	106		
5.			9	—	1	—	—	298	308	3	—	—	311		
6.			—	—	1	—	—	16	2 454	28	—	—	2 482		
7.			6	—	323	—	4	—	333	444	71	—	848		
8.			26	—	—	—	—	—	26	9	—	—	35		
9.			78	—	—	—	—	—	78	3	—	—	81		
10.			—	—	—	—	—	—	—	—	—	—	—		
11.			36	—	—	—	—	—	36	—	—	—	36		
12.			235	—	25	—	—	—	260	—	—	—	260		
13.			15	—	1	—	—	—	19	—	—	—	19		
14.			86	—	—	3	—	—	86	—	—	—	86		
15.			40	—	—	—	—	—	40	—	—	—	40		
16.			1	—	—	—	—	—	1	—	—	—	1		
17.			—	—	—	—	—	—	—	—	—	—	—		
18.			—	—	—	—	—	—	—	—	—	—	—		
19.			1	—	—	—	—	—	1	3	—	—	4		

Sorszám	Elsődleges rendel- tetés	Megnevezés	A megye erdőterülete szektoronként, hektárban										Mind- összesen
			Eg	EEg	Ag	OVH	E4	Ü4	Tsz	ED	E	m	
a	b	c	d	e	f	g	h	i	j	k	l	m	
20.		nyíladvék	195	—	42	—	—	237	—	—	—	237	
21.		ház, udvar	26	—	2	—	3	31	—	—	—	31	
22.		rakodó, fa- raktár	5	—	—	—	—	5	1	—	—	6	
23.		út, vasút	35	—	14	1	—	50	—	—	—	50	
24.		A termelést közvetve szolg. részl. tő, patak, folyó, csat.	25	—	—	1	—	26	2	—	—	28	
25.		term. nem szolg. részl.	291	—	67	3	66	427	11	4	—	442	
26.		összesen	13 944	—	1531	2462	716	18 653	3307	213	21	22 194	

25. A megyénkenti erdőterület elsődleges rendelkezés szerinti megoszlása, szektoronkénti bontásban
Főfaj megye

Sorszám	Elsődleges rendelkezés	Megnevezés	A megye erdőterülete szektoronként, hektárban												
			Eg	EEg	Ág	OYH	EÁ	ÓÁ	Tsz	ED	E	Mind-összesen			
a	b	c	d	e	f	g	h	i	j	k	l	m			
1.	A termelést közvetlenül szolg. részl.	fa- (növedék) mag-	25 339	4891	2054	-	569	32 853	5529	-	-	38 382			
2.			62	9	-	-	71	2	-	-	-	73			
3.			19	10	5	-	35	15	-	-	-	50			
4.		112	12	8	-	132	-	-	-	-	-	132			
5.		94	149	88	-	502	270	-	-	-	-	772			
6.		27	-	15	104	378	61	-	-	-	-	439			
7.		1	-	195	-	53	471	-	-	-	-	720			
8.		4 745	2573	373	-	7 701	660	-	-	-	-	8 367			
9.		134	97	-	-	231	-	-	-	-	-	231			
10.		271	231	22	-	524	-	-	-	-	-	524			
11.		20	-	-	-	20	-	-	-	-	-	20			
12.		757	347	-	-	1 119	2	-	-	-	-	1 121			
13.		46	21	-	-	67	-	-	-	-	-	67			
14.		249	56	-	-	305	2	-	-	-	-	307			
15.		233	245	-	-	479	66	-	-	-	-	545			
16.		113	7	-	-	120	-	-	-	-	-	120			
17.		5	-	-	-	5	-	-	-	-	-	5			
18.		6	1	-	-	7	4	-	-	-	-	11			
19.		1	-	-	-	1	1	-	-	1	-	2			

Sorszám	Elsődleges rendeltetés	Mégnevezés	A megye erdőterülete szektoronként, hektárban										Mind-összesen
			Eg	EEg	Ag	OVI	Eá	Óá	Tsz	Eb	E	m	
a	b	c	d	e	f	g	h	i	j	k	l	m	
20.	A termelést közvetve szolgál. részl.	nyíladék ház, udvar rakodó, fa-raktár út, vasút tó, patak, folyó, csat.	574	122	4	-	6	706	6	-	-	712	
21.			45	10	-	1	56	-	-	-	56		
22.			20	1	-	-	21	-	-	-	-	21	
23.			123	23	-	-	150	4	-	-	-	154	
24.			15	42	1	-	-	58	2	-	-	60	
25.	term. nem szolg. részl.		658	45	1	-	24	728	2	-	-	730	
26.	Összesen		33 669	8892	2766	104	1087	46 518	7103	-	-	53 621	

25. A megyénkenti erdőterület elsődleges rendeltetés szerinti megoszlása, szektoronkénti bontásban Győr-Sopron megye

Sorszám	Elsődleges rendeltetés	Megnevezés	A megye erdőterülete szektoronként, hektárban													Mind-összesen
			Eg	EEg	Ág	OVH	Eá	Óá	Tsz	Ebd	E	m	A termelést közvetlenül szolg. részl.			
													termelés	védelem		
a	b	c	d	e	f	g	h	i	j	k	l			m		
1.		Fa- (növények)	41 859	—	2158	128	286	44 428	13 021	—	—	—	—	57 449		
2.		mag-	133	—	—	—	—	133	2	—	—	—	135			
3.		bot-, vessző-	33	—	17	5	101	156	88	—	—	—	244			
4.		esem, dugv. sub.	182	—	18	—	—	200	18	—	—	—	218			
5.		egészség	195	—	13	—	63	271	80	—	—	—	351			
6.		gát-part-műt.	19	—	15	1007	423	1 464	70	—	—	—	1 534			
7.		mező-	9	—	703	—	26	738	1 006	—	—	—	1 744			
8.		talaj-	26	—	11	—	—	37	70	—	—	—	107			
9.		természet-	109	—	—	—	—	109	—	—	—	—	109			
10.		vad-	332	—	—	—	1	333	3	—	—	—	336			
11.		kisérlet-	140	—	—	—	—	140	—	—	—	—	140			
12.		szántóföldi	817	—	1	—	3	821	9	—	—	—	830			
13.		kerti és szőlő-	23	—	—	—	—	23	5	—	—	—	28			
14.		rétiszéna-	244	—	—	1	—	245	15	—	—	—	260			
15.		legelő-fű-	72	—	118	—	1	191	74	—	—	—	265			
16.		mád-	176	—	—	—	—	176	60	—	—	—	236			
17.		hal-	—	—	—	—	—	—	—	—	—	—	—			
18.		kő-	7	—	—	—	—	7	2	—	—	—	9			
19.		agyag-	2	—	—	—	—	2	4	—	—	—	6			

32 Erdőleltár 1970. I.

Sorszám	Elsődleges rendel- tetés	Megnevezés	A megye erdőterülete szektoronként, hektárban										Mind- összesen
			Eg	EEg	Ag	OVH	Eá	Öa	Tsz	EB	E	m	
a	b	c	d	e	f	g	h	i	j	k	l	m	
20.		nyiladéék	740	—	7	—	1	748	38	—	—	786	
21.		ház, udvar	44	—	—	—	—	44	5	—	—	49	
22.		rakodó, fa- raktár	13	—	—	—	—	13	—	—	—	13	
23.		út, vasút	286	—	7	—	1	294	44	—	—	338	
24.		tó, patak, folyó, esat.	619	—	22	1	3	645	24	—	—	669	
25.	term. nem szolg. részl.		473	—	5	9	339	826	97	—	—	923	
26.	összesen		46 553	—	3092	1151	1248	52 044	14 735	—	—	66 779	

25. A megyénkenti erdőterület elsődleges rendelkezés szerinti megoszlása, szektoronkénti bontásban
Hajdú-Bihar megye

Sorszám	Elsődleges rendelkezés	Megnevezés	A megye erdőterülete szektoronkénti, hektárban																	
			Eg	EEg	Ág	OVH	E4	Ó4	Tsz	Eb	E	Mind-összesen								
													d	e	f	g	h	i	j	k
1.	a	b	c																	
			A termelést közvetlenül szolg. részl.																	
			termelés		védelem		termelés													
1.		fa- (növedék)	30 540		2045	2	177	32 764	11 433					3	44 200					
2.		mag-	244					244	5						249					
3.		bot-, vessző-	21		4		26	51	5						56					
4.		oszm. dugv. suh. egészség	280		9			289	12						301					
5.		gát-part-műt. mező-	1 006		109		17	1 132	48						1 180					
6.		talaj-	83				144	870	11						881					
7.		természet-			381		116	497	560						1 057					
8.		vad-	488		169			657	122						779					
9.		kísérlet-	253					253							253					
10.		szántóföldi							1						1					
11.		kerüi és szőlő-	212					212							212					
12.		rétiszéna-	1 108					1 108	14						1 122					
13.		legelő-fű-	67		7			67	2						69					
14.		nád-	508					515							515					
15.		hal-	525		4		1	526	2						528					
16.		kő-	10					14							14					
17.		agyag-																		
18.																				
19.			1					1							1					

Sorszám	Elsődleges rendel- tetés	Megnevezés	A megye erdőterülete szektoronként, hektárban											Mind- összesen							
			Eg		E Eg		Ag		OVH		Eá		Óá		Tsz		Eb		E		
			d	e	f	g	h	i	j	k	l	m									
20.		nyíladek	377	—	2	—	—	—	—	379	40	—	—	—	—	—	—	—	—	419	
21.		ház, udvar	88	—	—	—	—	—	—	88	2	—	—	—	—	—	—	—	—	90	
22.		rakodó, fa- raktár	24	—	—	—	—	—	—	24	—	—	—	—	—	—	—	—	—	24	
23.		út, vasút	157	—	—	—	—	—	—	157	20	—	—	—	—	—	—	—	—	177	
24.		A termelést közvetve szolg. részl. folyó, csat.	70	—	—	—	—	—	—	70	1	—	—	—	—	—	—	—	—	71	
25.		term. nem szolg. részl.	124	—	48	—	—	—	—	172	10	—	—	—	—	—	—	—	—	182	
26.		összesen	36 186	—	2778	645	481	40 090	12 288	—	3	—	—	—	—	—	—	—	—	52 381	

25. A megyénkenti erdőterület elsődleges rendeltetés szerinti megoszlása, szektoronkénti bontásban
Heves megye

Sorszám	Elsődleges rendeltetés	Megnevezés	A megye erdőterülete szektoronként, hektárban													Mind-összesen
			Eg	EEg	Ár	OVIH	EÁ	ÜÁ	Tsz	ED	E	l	m			
1.	A termelést közvetlenül szolg. részl.	fa- (növedék) mgc-	48 197	—	266	1	176	48 640	15 314	297	120	64 379				
2.			369	—	—	3	2	369	—	—	—	365				
3.			29	—	—	—	—	34	11	—	—	—	41			
4.		bot-, vessző- esem. dugv. suh. egészség	57	—	—	—	—	57	—	—	—	—	57			
5.			320	—	6	—	39	365	58	—	—	—	423			
6.		gát-part-műt. mező-	62	—	—	239	357	658	79	—	—	—	737			
7.			—	—	43	—	4	47	394	—	—	2	443			
8.		talaj- természet-	4 016	—	33	—	34	4 083	3 937	14	1	8 035				
9.			1 201	—	—	—	—	1 201	—	—	—	1 201				
10.		vad- kísérlet-	42	—	26	—	—	68	2	—	—	70				
11.			65	—	—	—	—	65	15	—	—	80				
12.		szántóföldi kertü és szőlő-	354	—	—	—	—	354	46	—	—	400				
13.			54	—	—	—	8	62	1	—	—	63				
14.		révüzéna- legelő-fű	575	—	—	—	2	577	81	1	—	653				
15.			284	—	—	—	—	284	269	3	—	556				
16.		nád- hal-	—	—	—	—	—	—	—	—	—	—				
17.			2	—	—	—	—	2	—	—	—	2				
18.		kő- agyag-	27	—	—	—	5	32	18	1	—	51				
19.			1	—	—	—	—	1	1	—	—	2				

Sorszám	Elsődleges rendeltetés	Megnevezés	A megye Erdőterülete szektoronként, hektárban										Mind-összesen
			Eg	EEg	Ag	OYH	Eá	Öá	Tsz	Eb	E	m	
			d	e	f	g	h	i	j	k	l		
a	b	c	d	e	f	g	h	i	j	k	l	m	
20.		nyíladek	265	—	—	—	1	266	63	3	—	332	
21.		ház, udvar	62	—	—	—	12	74	2	—	—	76	
22.		rakodó, fa-	34	—	—	—	—	34	—	—	—	34	
23.		raktár	196	—	—	—	3	199	20	—	—	219	
24.		út, vasút	41	—	—	—	2	43	9	—	—	52	
		A termelést közvetve szolgál. részl. folyó, csat.											
25.		term. nem szolg. részl.	197	—	—	1	19	217	104	—	—	321	
26.		összesen	56 450	—	374	244	664	57 732	20 424	319	123	78 598	

25. A megyénkenti erdőterület elsődleges rendelkezés szerinti megoszlása, szektoronkénti bontásban
Komárom megye

Sorszám	Elsődleges rendelkezés	Megnevezés	A megye erdőterülete szektoronként, hektárban												
			Eg	E/Eg	Ag	OvH	Eá	Óá	Tsz	Ed	E	Mind-összesen			
a	b	c	d	e	f	g	h	i	j	k	l	m			
1.	A termelést közvetlenül szolg. részl.	fa- (növedék)	34 478	4956	2626	5	431	42 496	5286	32	—	47 814			
2.		magr-	393	82	—	—	—	475	—	—	—	475			
3.		bot-, vessző-	16	2	—	6	8	32	5	—	—	37			
4.		csem. dugv. sub. egézség	88	7	6	—	5	106	—	—	—	106			
5.		gát-part-műt. mező-	154	2	97	—	180	433	86	—	24	543			
6.		talaj-	11	—	3	13	7	34	127	—	—	161			
7.		természet	—	—	160	—	—	160	190	—	—	350			
8.		vad-	2 703	855	223	—	16	3 797	1225	9	20	5 051			
9.		ktéslet-	65	—	—	—	—	65	2	—	—	67			
10.		szántóföldi-	389	249	50	—	29	717	9	—	—	726			
11.		kerüi és szőlő	17	29	6	—	—	52	—	—	—	52			
12.		rétiszéna	855	288	10	—	2	1 155	—	—	—	1 155			
13.		legelő-fü-	44	9	9	—	—	53	—	—	—	53			
14.		nád-	283	43	25	—	4	339	22	—	—	361			
15.		hal-	192	15	—	—	6	238	38	—	—	276			
16.		kő-	6	—	—	—	18	24	—	—	—	24			
17.		gyagy-	—	55	2	—	—	—	—	5	—	86			
18.			24	—	—	—	—	81	—	—	—	—			
19.			2	—	—	—	—	2	—	—	—	2			

Sorszám	Elsődleges rendel- tetés	Megnevezés	A megye erdőterülete szektoronként, hektárban											Mind- összesen							
			Eg		FEg		Ag		OVH		EA		ÖA		Tsz		EB		E		
			d	e	f	g	h	i	j	k	l	m									
20.		nyiladék	563	46	28	—	3	640	17	—	—	—	—	—	—	—	—	—	—	657	
21.		ház, udvar	50	7	2	—	2	61	—	—	—	—	—	—	—	—	—	—	—	61	
22.		rakodó, fűrészár	41	7	—	—	—	48	—	—	—	—	—	—	—	—	—	—	—	48	
23.		út, vasút	117	43	7	—	5	172	6	—	—	—	—	—	—	—	—	—	—	178	
24.		tó, patak, folyó, esat.	21	1	3	—	—	25	—	—	—	—	—	—	—	—	—	—	—	25	
25.	term. nem szolg. részl.		708	327	10	1	2	1 048	10	—	—	—	—	—	—	—	—	—	—	1 058	
26.	összesen		41 220	7023	3267	24	719	52 253	7028	41	44	—	—	—	—	—	—	—	—	59 366	

25. A megyenkénti erdőterület elsődleges rendelkezés szerinti megoszlása, szektoronkénti bontásban
Nógrád megye

Sorszám	Elsődleges rendelkezés	Megnevezés	A megye erdőterülete szektoronként, hektárban													Mind-összesen
			Eg	EEg	Ag	OYH	Eá	Öá	Tsz	EB	E	m				
a	b	c	d	e	f	g	h	i	j	k	l	m				
1.	A termelést közvetlenül szolg. részl.	fa- (növedék) mag-, bot-, vessző esem. dugv. súh. egészség gát-part-műt. mező-talaj-termeszlet-vad-kiserlet-szántóföldi kertü és szőlő réviszóna-legrölő-fű-nád-hal-kő-agyag-	49 304	3340	835	2	12	53 493	21 314	—	15	74 822				
2.			216	—	—	—	—	216	—	—	—	—	216			
3.			35	3	2	—	—	40	—	2	—	—	—	42		
4.			70	8	—	—	—	78	—	1	—	—	—	79		
5.			382	—	—	—	20	402	—	126	—	60	588			
6.			19	—	—	—	—	19	—	1	—	—	20			
7.			—	—	10	—	—	10	—	15	—	—	—	25		
8.			2 717	94	83	—	54	2948	—	2 311	—	—	—	5 265		
9.			141	12	—	—	104	257	—	1	—	—	—	258		
10.			37	473	—	—	—	510	—	5	—	—	—	515		
11.			14	—	—	—	—	14	—	335	—	—	—	349		
12.			794	74	—	—	—	868	—	168	—	—	—	1 036		
13.			27	—	—	—	—	27	—	3	—	—	—	30		
14.			326	7	—	—	—	333	—	72	—	—	—	405		
15.			156	22	6	—	—	184	—	937	—	—	—	1 121		
16.			—	—	—	—	—	—	—	—	—	—	—	—		
17.			8	—	—	—	—	8	—	—	—	—	—	8		
18.			98	1	—	—	—	99	—	14	—	—	—	113		
19.			2	—	—	—	—	2	—	1	—	—	—	3		

Sorszám	Elsődleges rendel- tetés	Megnevezés	A megye erdőterülete szektoronként, hektárban																		
			Eg		EEg		Ag		OVH		Eá		Öá		Tsz		Eib		E		Mind- összesen
			a	b	c	d	e	f	g	h	i	j	k	l	m						
20.		nyíladek	266	28	3	—	—	—	—	297	75	—	—	—	—	—	—	—	372		
21.		ház, udvar	47	3	—	—	—	3	—	53	4	—	—	—	—	—	—	—	57		
22.		rakodó, faraktár	25	2	—	—	—	—	—	27	1	—	—	—	—	—	—	—	28		
23.		út, vasút	78	5	—	—	—	—	—	83	15	—	—	—	—	—	—	—	98		
24.		A termelést köz- vetve szolg. részl. tó, patakok, folyó, csat.	14	—	—	—	—	—	—	14	2	—	—	—	—	—	—	—	16		
25.		term. nem szolg. részl.	105	8	—	—	—	290	—	403	26	—	—	—	—	—	—	—	429		
26.		összesen	54 881	4080	939	2	483	60 385	25 429	—	—	81	—	—	—	—	—	—	85 895		

25. A megyénkenti erdőterület elsődleges rendeltetés szerinti megoszlása, szektoronkénti bontásban Pest megye

Sorszám	Elsődleges rendeltetés	Megnevezés	A megye erdőterülete szektoronként, hektárban												
			Eg	EEg	Ag	OYH	Eá	Óa	Tsz	Ed	E	Mind-összesen			
a	b	c	d	e	f	g	h	i	j	k	l	m			
1.	A termelést közvetlenül szolgáló részl.	fa- (növedélek)	73 194	—	4976	—	297	78 467	22 854	537	112	101 970			
2.		meg-	236	—	—	—	—	236	—	—	—	236			
3.		bot-, vessző- esem. dugv.	38	—	1	—	2	41	51	—	—	—	92		
4.		szub.	273	—	—	—	1	274	8	—	—	—	282		
5.		egészség- gát-part-műt.	6 018	—	54	—	294	6 366	135	34	18	6 553			
6.		mező-	337	—	22	221	32	912	42	—	—	954			
7.		talaj-	3	—	111	—	—	114	153	—	21	288			
8.		terméshesz- vadász-	7 259	—	245	—	1438	8 942	2 419	51	68	11 480			
9.		termezhesz- vadász-	1 544	—	8	—	—	1 552	50	—	—	1 602			
10.		termezhesz- vadász-	3 976	—	—	—	—	3 976	—	—	—	3 976			
11.		kiserlet-	370	—	—	—	42	412	103	—	—	515			
12.		szántóföldi-	2 126	—	—	—	14	2 140	100	—	1	2 241			
13.		kerti és szőlő	133	—	48	—	2	183	2	—	—	188			
14.		réviszóna-	744	—	6	—	13	763	85	6	—	854			
15.		legelő-fű-	441	—	194	—	10	645	163	—	—	808			
16.		nád-	1	—	22	—	27	50	—	—	—	50			
17.		hal-	—	—	—	—	—	—	—	—	—	—			
18.		kő-	116	—	—	—	1	117	20	—	1	138			
19.		aggyag-	4	—	—	—	—	4	—	2	—	6			

Sorszám	Elsődleges rendel- tetés	Megnevezés	A megye erdőterülete szektoronként, hektárban											Mind- összesen							
			Eg		EEg		Ag		OVH		EÁ		ÓÁ		Tsz		Edb		E		
			d	e	f	g	h	i	j	k	l	m									
20.		nyiladék	1 612	—	29	—	21	1 662	115	2	—	1 779									
21.		ház, udvar rakodó, faraktár	175	—	5	—	18	198	4	1	—	204									
22.		út, vasút	62	—	—	—	1	63	3	—	—	66									
23.		tó, patak, folyó, csat.	269	—	6	—	16	291	17	5	—	313									
24.		A termelést köz- vetve szolg. részl.	72	—	—	—	31	103	—	—	—	103								103	
25.		term. nem szolg. részl.	1 867	—	4	—	258	2 129	21	—	—	2 161									
26.		összesen	100 870	—	5731	—	2818	109 640	26 357	638	—	136 859									

**25. A megyéenkénti erdőterület elsődleges rendeltetés szerinti megoszlása, szektoronkénti bontásban
Somogy megye**

Sorszám	Elsődleges rendeltetés	Megnevezés	A megye erdőterülete szektoronként, hektárban									Mind-összesen	
			Eg	EEg	Ág	OVH	Eá	Öá	Tsz	Eb	E		
			d	e	f	g	h	i	j	k	l		m
a	b	c											
1.	A termelést közvetlenül szolg. részl.	fa- (növedék)	termelés	79 243	11 368	3854	22	119	94 606	33 569	—	5	128 180
2.		mag-		587	61	—	—	—	648	2	—	—	650
3.		bot-, vessző-		3	—	41	7	—	51	50	—	—	101
4.		csem. dugv. suh.	védelem	182	16	5	—	—	203	3	—	—	206
5.		egészség		15	3	18	—	4	40	42	—	9	91
6.		gát-part-müt.		14	—	—	31	6	51	6	—	—	57
7.		mező-	védelem	—	—	378	—	—	378	133	—	—	551
8.		talaj-		268	—	45	—	19	332	1197	—	—	1 529
9.		természet-		45	73	1	—	13	132	9	—	—	141
10.		vad-	védelem	96	5	431	—	—	532	—	—	—	532
11.		kísérlet-		53	—	11	—	8	72	6	—	—	78
12.		szántóföldi		1 322	156	2	—	—	1 480	1	—	—	1 481
13.		kerti és szőlő-	termelés	137	21	—	—	—	158	2	—	—	160
14.		rétiszéna		557	327	2	—	—	886	71	—	—	957
15.		legelő-fű-		164	177	—	—	—	341	61	—	—	402
16.		nád-	termelés	19	—	27	—	—	46	—	—	—	46
17.		hal-		7	6	—	—	—	13	—	—	—	13
18.		kő-		—	—	—	—	—	—	7	—	—	7
19.		agyag-	védelem	1	—	—	—	—	1	1	—	—	2

Sorszám	Elsődleges rendel- tetés	Megnevezés	A megye erdőterülete szektoronként, hektárban									
			Eg	EEg	Ág	OVH	Eá	Öá	Tsz	Eb	E	Mind- összesen
			d	e	f	g	h	i	j	k	l	m
a	b	c	d	e	f	g	h	i	j	k	l	m
20.	A termelést köz- velve szolg. részl.	nyiladék	2 643	632	5	–	–	3 280	292	–	–	3 572
21.		ház, udvar	110	21	–	2	–	133	3	–	–	136
22.		rakodó, faraktár	33	5	–	–	–	38	1	–	–	39
23.		út, vasút	449	35	2	–	–	486	41	–	–	527
24.		tó, patak, folyó, csat.	57	125	–	–	–	182	12	–	–	194
25.		term. nem szolg. részl.	426	98	11	30	140	705	96	–	–	801
26.		összesen	86 431	13 129	4833	92	309	104 794	35 605	–	14	140 413

25. A megyénkénti erdőterület elsődleges rendeltetés szerinti megoszlása, szektoronkénti bontásban
Szabolcs-Szatmár megye

Sorszám	Elsődleges rendel- tetés	Megnevezés	A megye erdőterülete szektoronként, hektárban									
			Eg	EEg	Ág	OVH	Eá	Öá	Tsz	Eb	E	Mind- összesen
a	b	c	d	e	f	g	h	i	j	k	l	m
1.	A termelést közvetlenül szolg. részl.	fa- (növedék)	25 307	—	3156	22	78	28 563	18 430	—	246	47 239
2.		mag-	281	—	—	—	—	281	2	—	—	283
3.		bot-, vessző	20	—	1	18	99	138	59	—	30	227
4.		csem. dugv. suh.	239	—	1	—	—	240	—	—	—	240
5.		egészség	396	—	4	—	24	424	11	—	—	435
6.		gát-part-műt.	1	—	—	678	46	725	25	—	—	750
7.		mező-	6	—	4	—	41	51	372	—	—	423
8.		talaj-	35	—	4	—	—	39	58	—	—	97
9.		természet-	407	—	—	—	51	458	7	—	—	465
10.		vad-	30	—	—	—	—	30	1	—	—	31
11.		kísérlet-	63	—	8	—	—	71	2	—	—	73
12.		szántóföldi-	113	—	—	—	1	114	13	—	—	127
13.		kerti és szőlő	33	—	—	—	—	33	3	—	—	36
14.		rétiszéna-	176	—	—	—	—	176	74	—	—	250
15.		legelő-fű-	19	—	—	—	—	19	5	—	—	24
16.		nád-	1	—	—	—	—	1	—	—	—	1
17.		hal-	—	—	—	—	—	—	—	—	—	—
18.		kő-	—	—	—	—	—	—	—	—	—	—
19.		agyag	—	—	—	—	—	—	—	—	—	—

Sorszám	Elsődleges rendel- tetés	Megnevezés	A megye erdőterülete szektoronként, hektárban									
			Eg	EEg	Ág	OVH	Eá	Öá	Tsz	Eb	E	Mind- összesen
a	b	c	d	e	f	g	h	i	j	k	l	m
20.	A termelést köz- veve szolg. részl.	nyiladék	287	–	2	–	–	289	57	–	–	346
21.		ház, udvar	49	–	–	–	–	49	1	–	–	50
22.		rakodó, faraktár	13	–	–	–	–	13	–	–	–	13
23.		út, vasút	117	–	2	–	–	119	7	–	–	126
24.		tó, patak, folyó, csat.	22	–	–	–	–	22	5	–	–	27
25.		term nem szolg. részl.	252	–	1	–	–	253	44	–	–	297
26.		összesen	27 867	–	3183	718	340	32 108	19 176	–	276	51 560

**25. A megyénkenti erdőterület elsődleges rendeltetés szerinti megoszlása, szektoronkénti bontásban
Szolnok megye**

Sorszám	Elsődleges rendel- tetés	Megnevezés	A megye erdőterülete szektoronként, hektárban										
			Eg	EEg	Ág	OVH	Eá	Őá	Tsz	Eb	E	Mind- összesen	
			d	e	f	g	h	i	j	k	l	m	
a	b	c											
1.	A termelést közvetlenül szolg. részl.	fa- (növedék)	termelés	8193	—	957	720	83	9 305	5197	—	—	14 502
2.		mag-	termelés	1	—	—	—	—	1	—	—	—	1
3.		bot, vessző	termelés	4	—	4	—	139	147	168	—	—	315
4.		csem. dugv. suh.	termelés	173	—	—	—	3	176	—	—	—	176
5.		egészség	termelés	1	—	19	—	343	363	93	—	—	456
6.		gát-part-müt.	termelés	32	—	11	2280	23	2346	393	—	—	2 739
7.		mező-	védelem	3	—	94	—	73	170	1078	—	—	1 248
8.		talaj-	védelem	289	—	35	—	—	324	251	—	—	575
9.		természet-	védelem	16	—	—	—	1	17	—	—	—	17
10.		vad-	védelem	14	—	26	—	22	62	—	—	—	62
11.		kísérlet	védelem	42	—	—	—	—	42	—	—	—	42
12.		szántóföldi	védelem	307	—	12	—	11	330	—	—	—	330
13.		kerti és szőlő	védelem	11	—	—	—	—	11	—	—	—	11
14.		rétiszéna	termelés	114	—	—	—	1	115	—	—	—	115
15.		legelő-fű	termelés	311	—	9	—	—	320	—	—	—	320
16.		nád-	termelés	—	—	—	—	—	—	3	—	—	3
17.		hal-	termelés	—	—	—	—	—	—	—	—	—	—
18.		kő-	termelés	—	—	—	—	—	—	—	—	—	—
19.		agyag-	termelés	1	—	—	—	—	1	—	—	—	1

Sorszám	Elsődleges rendel- tetés	Megnevezés	A megye erdőterülete szektoronként, hektárban									Mind- összesen
			Eg	EEg	Ág	OVH	Eá	Óá	Tsz	Eb	E	
			d	e	f	g	h	i	j	k	l	
a	b	c	d	e	f	g	h	i	j	k	l	m
20.	A termelést köz- vetve szolg. részl.	nyiladék	96	—	2	—	—	98	1	—	—	99
21.		ház, udvar	55	—	2	—	1	58	—	—	—	58
22.		rakodó, faraktár	5	—	—	—	1	6	—	—	—	6
23.		út, vasút	29	—	—	2	—	31	—	—	—	31
24.		tó, patak, folyó, esat.	47	—	—	—	—	47	—	—	—	47
25.		term. nem szolg. részl.	141	—	3	9	2	155	25	—	—	180
26.		összesen	9885	—	1174	2363	703	14 125	7209	—	—	21 334

**25. A megyéenkénti erdőterület elsődleges rendeltetés szerinti megoszlása, szektoronkénti bontásban
Tolna megye**

Sorszám	Elsődleges rendel- tetés	Megnevezés	A megye erdőterülete szektoronként, hektárban									
			Eg	EEg	Ág	OVH	Eá	Őá	Tsz	Eb	E	Mind- összesen
a	b	c	d	e	f	g	h	i	j	k	l	m
1.	A termelést közvetlenül szolg. részl.	fa (növedék)	31 473	–	3587	10	73	35 143	12 637	–	–	47 780
2.		mag-	68	–	–	–	–	68	–	–	–	68
3.		bot-, vessző-	9	–	10	–	–	19	51	–	18	88
4.		csem. dugv. suh.	133	–	4	–	–	137	5	+	–	142
5.		egészség	3	–	45	–	7	55	89	–	–	144
6.		gát-part-müt.	4	–	59	125	57	245	155	–	–	400
7.		mező-	–	–	180	–	2	182	160	–	–	342
8.		talaj-	141	–	91	–	2	234	259	–	–	493
9.		természet-	64	–	–	–	–	64	5	–	–	69
10.		vad-	1 039	–	11	–	–	1 050	3	–	–	1 053
11.		kísérlet-	8	–	–	–	–	8	–	–	–	8
12.		szántóföldi	1 128	–	–	–	–	1 128	1	–	–	1 129
13.		kerti és szőlő	36	–	–	–	–	36	–	–	–	36
14.		rétiszéna	302	–	5	–	–	307	1	–	–	308
15.		legelő-fű-	178	–	21	–	–	199	114	–	–	313
16.		nád-	45	–	–	–	–	45	3	–	–	48
17.		hal-	–	–	–	–	–	–	–	–	–	–
18.		kő-	–	–	–	–	–	–	–	–	–	–
19.		agyag-	–	–	1	–	–	1	1	–	–	2

Sorszám	Elsődleges rendel- tetés	Megnevezés	A megye erdőterülete szektoronként, hektárban									
			Eg	EEg	Ág	OVH	Eá	Öá	Tsz	Eb	E	Mind- összesen
a	b	c	d	e	f	g	h	i	j	k	l	m
20.	A termelést közvetve szolg. részl.	nyiladék	437	–	4	–	–	441	19	–	–	460
21.		ház, udvar	52	–	–	–	–	52	2	–	–	54
22.		rakodó, faraktár	20	–	–	–	–	20	1	–	–	21
23.		út, vasút	106	–	–	–	–	106	9	–	–	115
24.		tó, patak, folyó, csat.	293	–	14	1	–	308	14	–	–	322
25.		term. nem szolg. részl.	329	–	6	–	–	335	3	–	–	338
26.		összesen	35 868	–	4038	136	141	40 183	13 532	–	18	53 733

**25. A megyénkenti erdőterület elsődleges rendeltetés szerinti megoszlása, szektoronkénti bontásban
Vas megye**

Sorszám	Elsődleges rendel- tetés	Megnevezés	A megye erdőterülete szektoronként, hektárban										
			Eg	EEg	Ág	OVH	Eá	Öá	Tsz	Eb	E	Mind- összesen	
			d	e	f	g	h	i	j	k	l	m	
a	b	c											
1.	A termelést közvetlenül szolg. részl.	fa (növedék)	termelés	47 563	–	1865	2	486	49 916	22 112	1236	4670	77 934
2.		mag-		565	–	–	–	–	565	4	–	–	569
3.		bot-, vessző-		13	–	23	–	381	417	43	–	–	460
4.		csem. dugv. suh.	191	–	7	–	9	207	42	–	–	249	
5.		egészség	320	–	12	–	13	345	38	–	20	403	
6.		gát-part-müt.	1	–	5	216	102	324	40	–	–	364	
7.		mező-	–	–	45	–	4	49	82	–	–	131	
8.		talaj-	214	–	10	–	10	234	341	1	36	612	
9.		természet-	208	–	–	–	1	209	16	–	–	225	
10.		vad-	7	–	–	–	–	7	15	–	–	22	
11.		kísérlet-	157	–	–	–	–	157	–	–	–	157	
12.		szántóföldi	615	–	1	–	12	628	45	2	–	675	
13.		kerti és szőlő	44	–	–	–	–	44	–	–	–	44	
14.		rétiszéna-	421	–	1	–	7	429	29	7	–	465	
15.		legelő-fű-	67	–	1	–	–	68	62	2	–	132	
16.		nád-	–	–	–	–	–	–	–	–	–	–	
17.		hal-	–	–	–	–	–	–	–	–	–	–	
18.		kő-	7	–	–	–	–	7	7	–	–	14	
19.		agyag-	2	–	1	–	–	3	–	–	–	3	

Sorszám	Elsődleges rendel- tetés	Megnevezés	A megye erdőterülete szektoronként, hektárban									
			Eg	EEg	Ág	OVH	Eá	Óá	Tsz	Eb	E	Mind- összesen
a	b	c	d	e	f	g	h	i	j	k	l	m
20.	A termelést közvetve szolg. részl.	nyiladék	1 132	–	1	–	–	1 133	121	14	1	1 269
21.		ház, udvar	49	–	–	–	–	49	5	–	–	54
22.		rakodó, faraktár	12	–	–	–	–	12	–	–	–	12
23.		út, vasút	530	–	1	–	3	534	125	7	2	668
24.		tó, patak, folyó, esat.	52	–	1	–	–	53	18	1	–	72
25.		term. nem szolg. részl.	387	–	12	–	1	400	114	25	5	544
26.		összesen	52 557	–	1986	218	1029	55 790	23 259	1295	4734	85 078

**25. A megyénkenti erdőterület elsődleges rendeltetés szerinti megoszlása, szektoronkénti bontásban
Veszprém megye**

Sorszám	Elsődleges rendel- tetés	Megnevezés	A megye erdőterülete szektoronként, hektárban										
			Eg	EEg	Ág	OVH	Eá	Öá	Tsz	Eb	E	Mind- összesen	
			d	e	f	g	h	i	j	k	l	m	
a	b	c											
1.	A termelést közvetlenül szolg. részl.	fa (növedék)	termelés	55 265	31 227	1557	–	47	88 096	23 628	165	8	111 897
2.		mag-		316	109	–	–	–	425	–	–	–	425
3.		bot-, vessző		14	31	11	–	44	100	32	–	3	135
4.		csem. dugv. suh.	egészség gát-part-müt.	165	54	–	–	–	219	11	–	–	230
5.		57		278	17	–	423	775	201	–	–	976	
6.		115	813	3	104	106	1 141	66	8	–	–	1 215	
7.		mező-	védelem	–	394	77	–	–	471	302	2	5	780
8.		talaj-		8 368	2 955	76	–	57	11 456	3 280	173	1	14 910
9.		természet-		617	319	60	–	2	998	3 167	11	1 179	
10.		vad-	302	615	–	–	–	917	4	–	–	921	
11.		kísérlet-	23	86	–	–	–	109	5	–	–	114	
12.		szántóföldi	1 055	534	–	–	–	1 589	67	–	–	1 656	
13.		kerti és szőlő-	74	19	–	–	1	94	2	–	–	96	
14.		rétiszéna-	807	224	–	–	–	1 031	49	–	–	1 080	
15.		legelő-fü-	347	409	12	–	–	768	1 657	91	–	2 516	
16.		nád-	68	1	–	–	–	69	–	–	–	69	
17.		hal-	31	2	–	–	–	33	–	–	–	33	
18.		kő-	26	16	–	–	1	43	59	1	–	103	
19.		agyag-	1	48	–	–	–	49	1	–	–	50	

Sorszám	Elsődleges rendel- tetés	Megnevezés	A megye erdőterülete szektoronként, hektárban									
			Eg	EEg	Ág	OVH	Eá	Öá	Tsz	Eb	E	Mind- összesen
a	b	c	d	e	f	g	h	i	j	k	l	m
20.	A termelést közvetve szolg. részl.	nyiladék	1 256	597	–	–	2	1 855	179	–	–	2 034
21.		ház, udvar	77	86	–	–	1	164	6	–	–	170
22.		rakodó, faraktár	36	15	–	–	–	51	–	–	–	51
23.		út, vasút	320	113	–	–	–	433	41	–	–	474
24.		tó, patak, folyó, csat.	68	23	2	–	–	93	33	–	–	126
25.		term. nem szolg. részl.	127	2 781	–	–	380	3 288	103	1	–	3 392
26.		összesen	69 535	41 749	1815	104	1064	114 267	29 729	608	28	144 632

**25. A megyénkenti erdőterület elsődleges rendeltetés szerinti megoszlása, szektoronkénti bontásban
Zala megye**

Sorszám	Elsődleges rendel- tetés	Megnevezés	A megye erdőterülete szektoronként, hektárban										
			Eg	EEg	Ág	OVH	Eá	Öá	Tsz	Eb	E	Mind- összesen	
			a	b	c	d	e	f	g	h	i	j	k
1.	A termelést közvetlenül szolg. részl.	fa (növedék)	termelés	53 615	–	2034	–	9	55 658	26 892	–	–	82 550
2.		mag-		505	–	5	–	–	510	13	–	–	523
3.		bot-, vessző-		18	–	6	–	217	241	195	–	–	436
4.		csem. dugv. suh.	147	–	9	–	–	156	20	–	–	176	
5.		egészség	173	–	–	–	3	176	3	–	–	179	
6.		gát-part-müt.	26	–	–	–	1	27	49	–	–	76	
7.		mező-	1	–	5	–	–	6	30	–	–	36	
8.		talaj-	270	–	74	–	–	344	1 114	–	–	1 458	
9.		természet-	7	–	–	–	–	7	2	–	–	9	
10.		vad-	–	–	–	–	–	–	–	–	–	–	
11.		kísérlet	398	–	–	–	–	398	–	–	–	398	
12.		szántóföldi	543	–	–	–	9	552	21	–	–	573	
13.		kerti és szőlő	58	–	–	–	–	58	1	–	–	59	
14.		rétiszéna	434	–	–	–	13	447	26	–	–	473	
15.		legelő-fű-	134	–	1	–	–	135	309	–	–	444	
16.		nád-	3	–	–	–	–	3	–	–	–	3	
17.		hal-	1	–	–	–	–	1	–	–	–	1	
18.		kő-	1	–	1	–	–	2	9	–	–	11	
19.		agyag-	2	–	–	–	–	2	4	–	–	6	

Sorszám	Elsődleges rendel- tetés	Megnevezés	A megye erdőterülete szektoronként, hektárban									
			Eg	EEg	Ág	OVH	Eá	Óá	Tsz	Eb	E	Mind- összesen
a	b	c	d	e	f	g	h	i	j	k	l	m
20.	A termelést közvetve szolg. részl.	nyiladék	1 035	–	6	–	2	1 043	205	–	–	1 248
21.		ház, udvar	60	–	–	–	3	63	2	–	–	65
22.		rakodó, faraktár	32	–	–	–	–	32	–	–	–	32
23.		út, vasút	382	–	1	–	1	384	31	–	–	415
24.		tó, patak, folyó, csat.	44	–	–	–	–	44	16	–	–	60
25.		term. nem szolg. részl.	202	–	2	–	6	210	84	–	–	294
26.		összesen	58 091	–	2144	–	264	60 499	29 026	–	–	89 525

26. Az állami erdőgazdasági erdők területének elsődleges rendeltetés szerinti megoszlása erdőgazdaságonként

Sorszám	Elsődleges rendeltetés	Megnevezés	Az erdőterület megoszlása erdőgazdaságonként, hektárban							
			Vértesi EFAG	B.-felvidéki EFAG	Kisalföldi EFAG	Szombat-helyi EFAG	Zalai EFAG	Somogyi EFAG	Mecseki EFAG	Kiskunsági EFAG
a	b	c	d	e	f	g	h	i	j	k
1.	A termelést közvetlenül szolg. részl.	fa (növedék)	33 945	55 265	27 604	46 334	54 487	79 818	54 425	55 862
2.		mag-	155	316	109	558	505	628	143	653
3.		bot-, vessző-	11	14	—	13	18	4	2	—
4.		csem. dugv. suh.	110	165	153	185	151	176	140	217
5.		egészség	210	57	64	320	173	15	308	244
6.		gát-part-müt.	11	115	15	1	26	9	13	6
7.		mező-	—	—	9	—	1	—	8	11
8.		talaj-	5 092	8 368	13	214	270	280	1 118	1 210
9.		természet-	47	617	40	208	7	45	612	319
10.		vad-	131	302	277	7	—	96	178	48
11.		kísérlet-	17	23	37	83	472	53	1	243
12.		szántóföldi-	617	1 055	662	612	545	1 340	1 307	929
13.		kerti és szőlő-	55	74	21	44	58	139	60	104
14.		rétiszéna	267	807	216	389	462	550	601	863
15.		legelő-ffí-	205	347	35	67	134	169	139	262
16.		nád-	3	68	176	—	3	19	5	78
17.		hal-	—	31	—	—	1	7	—	—
18.		kő-	16	26	3	6	1	—	5	3
19.		agyag-	1	1	—	2	2	1	—	85

Sorszám	Elsődleges rendeltetés	Megnevezés	Az erdőterület megoszlása erdőgazdaságonként, hektárban							
			Vértesi EFAG	B.-felvidéki EFAG	Kisalföldi EFAG	Szombat-helyi EFAG	Zalai EFAG	Somogyi EFAG	Mecseki EFAG	Kiskunsági EFAG
a	b	c	d	e	f	g	h	i	j	k
20.	A termelést közvetve szolgál. részl.	nyiladék	634	1 256	486	1 115	1 046	2 639	861	983
21.		ház, udvar	48	77	32	49	60	114	73	170
22.		rakodó, faraktár	40	36	8	12	32	33	14	38
23.		út, vasút	159	320	176	524	388	453	216	110
24.		tó, patak, folyó, csat.	19	68	604	52	44	57	82	5
25.		term. nem szolg. részl.	608	127	286	369	218	427	457	3 696
26.		összesen	42 401	69 535	31 026	51 164	95 104	87 072	60 768	66 193

26. Az állami erdőgazdasági erdők területének elsődleges rendeltetés szerinti megoszlása erdőgazdaságonként

Sorszám	Elsődleges rendeltetés	Megnevezés	Az erdőterület megoszlása erdőgazdaságonként, hektárban								
			Délalföldi EFAG	Nagy-kunsági EFAG	Felső-tiszai EFAG	Borsodi EFAG	Mátrai EFAG	Ipoly-vidéki EFAG	EFAG ÖSSZESEN	Gödöllői ÁÉVG	
a	b	c	d	e	f	g	h	i	j	k	
1.	A termelést közvetlenül szolg. részl.	fa- (növedék)	termelés	22 759	32 799	55 847	108 022	75 218	61 721	764 106	14 043
2.		mag-		88	148	525	344	410	197	4779	26
3.		bot-, vessző		-	4	41	145	42	66	360	-
4.		csem. dugv. suh.	védelem	190	344	519	197	104	80	2 785	58
5.		egészség		78	22	1 402	190	324	530	3 937	15
6.		gát-part-mút.		11	278	84	94	249	57	969	26
7.		mező-	10	5	6	16	-	-	66	-	
8.		talaj-	193	960	523	6 075	5 853	3 731	33 900	273	
9.		természet-	83	331	660	264	1 202	152	4 587	105	
10.		vad-	98	14	30	16	42	65	1 304	514	
11.		kísérlet-	67	47	275	22	65	14	1 419	333	
12.		szántóföldi	termelés	438	1 066	1 221	1 321	536	850	12 499	434
13.		kerti és szőlő-		49	58	100	153	76	55	1 046	6
14.		rétiszéna-		278	287	684	1 381	850	551	8 186	50
15.		legelő-fű-	178	398	544	1 069	393	241	4 181	43	
16.		nád-	2	1	11	33	-	-	399	-	
17.		hal-	-	-	-	13	2	8	62	-	
18.		kő-	-	4	-	39	44	119	266	3	
19.		agyag-	1	1	1	-	1	4	100	1	

Sorszám	Elsődleges rendelletekés	Megnevezés	Az erdőterület megoszlása erdőgazdaságoként, hektárban							
			Délalföldi EFAG	Nagy- kunsági EFAG	Felső- tisztai EFAG	Borsodi EFAG	Mátrai EFAG	Ipoly- vidéki EFAG	EFAG ÖSSZE- SEN	Gödöllői ÁÉVG
a	b	c	d	e	f	g	h	i	j	k
20.	A termelést közvetve szolg. részl.	nyiladék	427	586	664	576	367	485	12 125	480
21.		ház, udvar	47	132	137	106	83	52	1 180	43
22.		rakodó, faraktár	11	24	37	76	50	35	446	4
23.		út, vasút	71	93	274	303	271	136	3 494	45
24.		tó, patak, folyó, csat.	41	80	92	199	43	31	1 417	7
25.		term. nem szolg. részl.	305	1 439	376	335	260	158	9 061	98
26.		összesen	25 425	39 121	64 053	120 989	86 485	69 338	872 674	16 607

26. Az állami erdőgazdasági erdők területének elsődleges rendeltetés szerinti megoszlása erdőgazdaságoként

Sorszám	Elsődleges rendeltetés	Megnevezés	Az erdőterület megoszlása erdőgazdaságoként, hektárban								
			Pilisi PEG	Telki ÁEVG	Mezőföldi ÁEVG	Tanulmányi Eg	Gyulai ÁEVG	Gemenci ÁEVG	KÖLTS-VET. EG. ÖSSZES	MIND-ÖSSZESEN	
a	b	c	d	e	f	g	h	i	j	k	
1.	A termelést közvetlenül szolg. részl.	fa- (növedék)	termelés	16 680	8 592	13 064	14 612	19 483	30 854	117 328	881 434
2.		mag-		152	126	64	31	68	114	581	5 360
3.		bot-, vessző-		6	6	17	33	4	17	83	443
4.		csem. dugv. suh.	22	13	80	31	74	175	453	3 238	
5.		egészség-	5 736	107	29	131	2	17	6 037	9 974	
6.		gát-part-müt.	5	6	27	4	2	27	97	1 066	
7.		mező-	–	1	1	–	–	–	2	68	
8.		talaj-	3 096	2 373	1 168	13	128	17	7 068	40 968	
9.		természet-	1 028	103	134	69	64	39	1 542	6 129	
10.		vad-	106	3 614	243	55	334	995	5 861	7 165	
11.		kísérlet-	20	12	20	103	1	27	516	1 935	
12.		szántóföldi	372	989	444	156	652	1 067	4 114	16 613	
13.		kerti és szőlő-	46	19	16	2	20	64	173	1 219	
14.		rétiszéna-	188	96	192	32	179	295	1 032	9 218	
15.		legelő-fű-	121	123	151	37	26	221	722	4 903	
16.		nád-	4	1	111	–	2	47	165	564	
17.		hal-	–	–	5	–	–	–	5	67	
18.		kő-	55	28	2	5	–	–	93	359	
19.		agyag-	–	1	2	2	–	1	7	107	

Sorszám	Elsődleges rendeltetés	Megnevezés	Az erdőterület megoszlása erdőgazdaságonként, hektárban							
			Pilisi PEG	Telki ÁEVG	Mezőföldi ÁEVG	Tanulmá- nyi Eg	Gyulai ÁEVG	Gemenci ÁEVG	KÖLTS- VET. EG. ÖSSZES	MIND- ÖSSZE- SEN
a	b	c	d	e	f	g	h	i	j	k
20.	A term. közvetve szolg. részl.	nyiladék	286	250	324	260	245	603	2 448	14 573
21.		ház, udvar	39	23	23	12	31	71	242	1 422
22.		rakodó, faraktár	28	7	6	5	4	36	90	536
23.		út, vasút	90	22	51	110	62	116	496	3990
24.		tó, patak folyó, csat.	11	7	14	15	18	484	556	1973
25.		term. nem szolg. részl.	650	147	354	189	46	925	2 409	11 470
26.		összesen	28 741	16 666	16 542	15 907	21 445	36 212	152 120	1024 794



AZ ÜZEMTERVEZETTSÉG ÁLLÁSA A FELVÉTEL ÉVE SZERINT

I) Az ország összes erdejében

- 27. szektoronként
- 28. erdőrendezőségenként
- 29. erdőfelügyelőségenként
- 30. megyénként

J) Az erdőrendezőségek és erdőfelügyelőségek körzetében

- 31. erdőrendezőségenként
- 32. erdőfelügyelőségenként

K) A megyék területén

- 33. megyénként

L) Az állami erdőgazdaságok erdőterületén

- 34. erdőgazdaságonként

1866

A MAGYARORSZÁGI ERDÉSZETI EGYESÜLET
A FŐTANÁRSÁG ÉS A TANULÓK RÉSZÉRE



27. Az összes erdőterület üzemtervezettségének állása a felvétel éve szerint, szektoronkénti bontásban

Sorszám	Az üzemtervezés éve	Az erdőterület megoszlása szektoronként, hektárban									
		Eg	EEg	Ág	OVH	Eá	Öá	Tsz	Eb	E	Mind-összesen
		c	d	e	f	g	h	i	j	k	l
1.	1953.	371	259	—	—	—	630	30	—	—	660
2.	1954.	4 248	1 291	47	—	—	5 586	720	62	6	6 374
3.	1955.	29 876	1 908	—	—	2 136	33 920	2 317	524	1	36 762
4.	1956.	38 231	5 669	1	—	308	44 209	3 031	—	—	47 240
5.	1957.	30 062	8 944	54	—	206	39 266	1 337	151	2	40 756
6.	1958.	40 243	6 503	2 243	—	243	49 232	2 542	180	1	51 955
7.	1959.	53 295	6 727	50	—	48	60 120	4 314	91	—	64 525
8.	1960.	44 816	451	55	—	83	45 405	11 169	529	—	57 103
9.	1961.	85 535	4 013	2 480	47	41	92 116	11 884	909	13	104 922
10.	1962.	69 943	601	3 830	88	392	74 854	3 800	—	—	78 654
11.	1963.	88 723	14 496	23	88	322	103 652	6 477	—	43	110 172
12.	1964.	61 727	682	—	—	97	62 506	1 170	—	—	63 676
13.	1965.	39 936	509	1 002	—	96	41 543	4 407	144	—	46 094
14.	1966.	76 666	24	4 116	1 272	1 795	83 873	61 790	1230	37	146 930
15.	1967.	83 721	603	5 357	1 794	1 425	92 900	49 838	771	267	143 776
16.	1968.	83 850	—	14 831	3 253	2 226	104 160	67 514	458	27	172 159
17.	1969.	94 702	6 836	11 404	1 598	1 534	116 074	53 378	1614	5265	176 331
18.	1970.	91 456	8 598	6 155	2 792	5 616	114 617	70 635	202	513	185 967
19.	Üzemtervezett erdőt.össz.	1 017 401	68 114	51 648	10 932	16 932	1 164 663	356 353	6865	6175	1 534 056
20.	Üzemtervezetlen erdőt.össz.	7 393	6 759	792	434	1 451	16 829	6 990	27	532	24 378
21.	Összesen	1 024 794	74 873	52 440	11 366	18 019	1 181 492	363 343	6892	6707	1 558 434

28. Az összes erdőterület üzemtervezettségének állása a felvétel éve szerint, erdőrendezőségenként

Sorszám	Az üzemtervezés éve	Az erdőterület megoszlása erdőrendezőségenként, hektárban										
		Buda-pesti	Veszprémi	Szombathelyi	Zalaegerszegi	Kaposvári	Pécsi	Szegedi	Debreceni	Miskolci	Egri	Mindösszesen
		c	d	e	f	g	h	i	j	k	l	m
1.	1953.	242	—	13	365	—	—	—	—	—	40	660
2.	1954.	67	1 291	409	72	19	4	—	3 175	930	407	6 374
3.	1955.	195	6 166	7 116	1 830	5 602	3 056	4 409	—	3 517	4 871	36 762
4.	1956.	1 911	10 570	2 195	897	2 936	17 612	1 228	1 329	4 164	4 398	47 240
5.	1957.	3 161	7 905	3 991	702	6 035	9 553	785	627	1 639	6 358	40 756
6.	1958.	5 972	7 244	7 515	495	8 367	1 052	1 375	6 254	7 403	6 278	51 955
7.	1959.	6 602	9 858	1 103	8 699	14 970	5 440	3 370	4 718	3 057	6 708	64 525
8.	1960.	8 535	2 827	3 873	5 590	3 081	2 058	6 166	4 401	9 108	11 464	57 103
9.	1961.	535	15 227	7 851	9 504	5 916	6 778	18 579	11 296	13 321	15 915	104 922
10.	1962.	1 980	4 530	4 184	3 305	10 656	13 491	15 329	6 140	8 773	10 266	78 654
11.	1963.	29 492	16 005	6 523	6 280	12 285	7 590	542	4 463	4 730	22 262	110 172
12.	1964.	13 025	9 603	7 579	—	6 770	9 476	—	5 148	291	11 784	63 676
13.	1965.	1 506	4 431	14 049	212	672	4 328	10 476	1 300	5 643	3 477	46 094
14.	1966.	13 959	2 121	21 259	6 982	9 028	14 790	4 485	23 059	22 426	28 821	146 930
15.	1967.	4 014	9 897	12 872	7 461	12 742	16 884	8 486	23 877	20 858	26 685	143 776
16.	1968.	16 651	10 420	16 356	11 427	10 350	22 348	17 877	24 670	16 792	25 268	172 159
17.	1969.	13 814	13 785	15 834	12 009	15 131	21 724	14 930	25 717	21 759	21 628	176 331
18.	1970.	38 806	13 454	16 577	12 302	14 518	16 983	16 052	24 588	20 114	12 573	185 967
19.	Üzemtervezett erdőt. össz.	160 467	145 334	149 299	88 132	139 078	173 167	124 089	170 762	164 525	219 203	1 534 056

Sorszám	Az üzemtervezés éve	Az erdőterület megoszlása erdőrendezőiségenként, hektárban										
		Buda-pesti	Veszprémi	Szombathelyi	Zalaegerszegi	Kaposvári	Pécsi	Szegedi	Debreceni	Miskolci	Egri	Mindösszesen
a	b	c	d	e	f	g	h	i	j	k	l	m
20.	Üzemtervezetlen erdőterület össz.	2 951	4 764	1 095	2 856	2 413	1 083	2 149	3 652	584	2 831	24 378
21.	Összesen	163 418	150 098	150 394	90 988	141 491	174 250	126 238	174 414	165 109	222 034	1 558 434

29. Az összes erdőterület üzemtervezettségének állása a felvétel éve szerint, erdőfelügyelőségenként

Sorszám	Az üzemtervezés éve	Az erdőterület megoszlása erdőfelügyelőségenként, hektárban						
		Esztergomi	Székesfehérvári	Tatabányai	Veszprémi	Keszthelyi	Pápai	Győri
		c	d	e	f	g	h	i
a	b	c	d	e	f	g	h	i
1.	1953.	219	—	23	—	—	—	—
2.	1954.	—	67	—	422	869	—	—
3.	1955.	—	195	—	1 908	4 258	—	—
4.	1956.	—	—	1 911	2 152	6 295	2 123	—
5.	1957.	3 161	—	—	3 234	1 324	3 347	—
6.	1958.	3 741	2 231	—	2 700	4 103	441	—
7.	1959.	28	1 950	4 624	4 583	2 147	3 128	887
8.	1960.	—	1 940	6 595	451	1 920	456	342
9.	1961.	535	—	—	2 346	6 181	6 700	7 143
10.	1962.	56	426	1 498	—	480	4 050	4 172
11.	1963.	17 570	—	11 922	5 819	1 481	8 705	—
12.	1964.	1 973	2 640	8 412	682	7 224	1 697	119
13.	1965.	1 506	—	—	376	2 311	1 744	8 430
14.	1966.	8 370	530	5 059	—	2 121	—	10 753
15.	1967.	557	3 457	—	444	2 291	7 162	1 727
16.	1968.	848	5 268	10 535	479	4 173	5 768	10 477
17.	1969.	13 814	—	—	8 789	3 820	1 176	—
18.	1970.	28 055	10 751	—	6 290	3 815	3 349	2 352
19.	Üzemtervezett erdőt. össz.	80 433	29 455	50 579	40 675	54 813	49 846	46 402
20.	Üzemtervezetlen erdőt. össz.	1 651	1 035	265	4 264	20	480	375
21.	Összesen	82 084	30 490	50 844	44 939	54 833	50 326	46 777

29. Az összes erdőterület üzemtervezettségének állása a felvétel éve szerint, erdőfelügyelőségenként

Sorszám	Az üzemtervezés éve	Az erdőterület megoszlása erdőfelügyelőségenként, hektárban						
		Soproni	Szombathelyi	Zalaegerszegi	Nagykanizsai	Zamárdi	Kaposvári	Pécsi
a	b	c	d	e	f	g	h	i
1.	1953.	—	13	—	365	—	—	—
2.	1954.	409	—	—	72	—	19	4
3.	1955.	2 618	4 498	—	1 830	5 602	—	—
4.	1956.	—	2 195	846	51	1 570	1 366	7 344
5.	1957.	—	3 991	—	702	554	5 481	2 028
6.	1958.	832	6 683	495	—	3 389	4 978	999
7.	1959.	—	216	3 850	4 849	10 167	4 803	5 168
8.	1960.	2 025	1 506	4 087	1 503	2 088	993	1 842
9.	1961.	—	708	4 374	5 130	2 762	3 154	3 461
10.	1962.	—	12	1 978	1 327	6 572	4 084	6 423
11.	1963.	6 385	138	6 045	235	5 673	6 612	6 125
12.	1964.	5 852	1 608	—	—	2 322	4 448	6 555
13.	1965	349	5 270	212	—	293	379	—
14.	1966.	—	10 506	5 997	985	3 511	5 517	10 500
15.	1967.	145	11 000	6 586	875	—	12 742	2 267
16.	1968.	—	5 879	6 873	4 554	5 113	5 237	14 689
17.	1969.	—	15 834	4 921	7 088	3 207	11 924	14 272
18.	1970.	1 767	12 458	4 461	7 841	6 148	8 370	9 864
19.	Üzemtervezett erdőt. össz.	20 382	82 515	50 725	37 407	58 971	80 107	91 541
20.	Üzemtervezetlen erdőt. össz.	—	720	375	2 481	51	2 362	—
21.	Összesen	20 382	83 235	51 100	39 888	59 022	82 469	91 541

29. Az összes erdőterület üzemtervezettségének állása a felvétel éve szerint, erdőfelügyelőségenként

536

Sorszám	Az üzemtervezés éve	Az erdőterület megoszlása erdőfelügyelőségenként, hektárban							
		Tamási	Bajai	Kecskeméti	Szegedi	Gyulai	Szolnoki	Debreceni	
		a	b	c	d	e	f	g	h
1.	1953.	—	—	—	—	—	—	—	—
2.	1954.	—	—	—	—	—	—	—	—
3.	1955.	274	2 782	3 302	6	1 101	—	—	—
4.	1956.	7 674	2 594	1 228	—	—	1 329	—	—
5.	1957.	3 938	3 587	785	—	—	627	—	—
6.	1958.	—	53	1 375	—	—	—	—	6 254
7.	1959.	272	—	1 622	—	1 748	—	—	1 859
8.	1960.	5	211	4 026	—	2 140	2 838	—	1 563
9.	1961.	2 925	392	18 579	—	—	5 642	—	5 166
10.	1962.	509	6 559	13 980	905	444	2 311	—	1 022
11.	1963.	—	1 465	—	542	—	—	—	1 214
12.	1964.	—	2 921	—	—	—	1 030	—	3 513
13.	1965.	—	4 328	5 681	4 795	—	1 300	—	—
14.	1966.	3 279	1 011	1 450	—	3 035	10 812	—	839
15.	1967.	7 745	6 872	4 805	3 681	—	7 195	—	7 891
16.	1968.	3 066	4 593	—	11 758	6 119	12 947	—	7 588
17.	1969.	467	6 985	14 930	—	—	12 397	—	10 333
18.	1970.	4 493	2 626	11 642	1	4 409	10 021	—	4 891
19.	Üzemtervezett erdőt. össz.	34 647	46 979	83 405	21 688	18 996	68 449	—	52 133
20.	Üzemtervezetlen erdőt. össz.	930	153	1 612	506	31	2 024	—	647
21.	Összesen	35 577	47 132	85 017	22 194	19 027	70 473	—	52 780

29. Az összes erdőterület üzemtervezettségének állása a felvétel éve szerint, erdőfelügyelőségenként

Sorszám	Az üzemtervezés éve	Az erdőterület megoszlása erdőfelügyelőségenként, hektárban						
		Nyiregyházi	Sárospataki	Miskolci	Egri	Mátrafüredi	Balassagyarmati	Váci
a	b	c	d	e	f	g	h	i
1.	1953.	—	—	—	—	—	40	—
2.	1954.	3 175	930	—	—	291	—	116
3.	1955.	—	—	3 517	155	369	921	3 426
4.	1956.	—	1 376	2 788	—	—	800	3 598
5.	1957.	—	—	1 639	—	—	1 396	4 962
6.	1958.	—	1 326	6 077	—	2 723	—	3 555
7.	1959.	2 859	—	3 057	14	1 800	4 851	43
8.	1960.	—	4 412	4 696	—	8 972	2 393	99
9.	1961.	488	5 666	7 655	8 032	218	4 929	2 736
10.	1962.	2 807	4 862	3 911	2 029	2 896	5 341	—
11.	1963.	3 249	4 730	—	8 539	7 000	3 523	3 200
12.	1964.	605	—	291	7 940	1 042	—	2 802
13.	1965.	—	278	5 365	1 167	513	1 797	—
14.	1966.	11 408	8 511	13 915	2 029	10 616	11 832	4 344
15.	1967.	8 791	9 764	11 094	6 568	12 013	3 288	4 816
16.	1968.	4 135	2 748	14 044	6 206	7 316	4 833	6 913
17.	1969.	2 987	7 183	14 576	4 113	6 448	6 182	4 885
18.	1970.	9 676	7 934	12 180	3 550	6 228	2 657	138
19.	Üzemtervezett erdőt. össz.	50 180	59 720	104 805	50 342	68 445	54 783	45 633
20.	Üzemtervezetlen erdőt. össz.	981	347	237	369	1 578	288	596
21.	Összesen	51 161	60 067	105 042	50 711	70 023	55 071	46 229

30. Az összes erdőterület üzemtervezettségének állása a felvétel éve szerint, megyénként

538

Sorszám	Az üzemtervezés éve	Az erdőterület megoszlása megyénként, hektárban										
		Baranya	Bács – Kiskun	Békés	Borsod – A. – Z.	Csongrád	Fejér	Győr – Sopron	Hajdú – Bihar	Heves	Komárom	
		a	b	c	d	e	f	g	h	i	j	k
1.	1953.	–	–	–	–	–	–	–	–	–	–	242
2.	1954.	4	–	–	930	–	67	409	–	291	–	–
3.	1955.	–	6 084	1 101	3 672	6	195	2 617	–	369	–	–
4.	1956.	9 938	1 228	–	4 164	–	–	–	–	–	–	1 911
5.	1957.	2 028	1 938	–	1 639	–	1 947	–	–	–	–	1 024
6.	1958.	999	1 375	–	7 403	–	2 231	832	6 186	65	1 314	–
7.	1959.	5 168	1 622	1 748	3 071	–	5 134	887	1 859	29	1 440	–
8.	1960.	1 842	4 026	2 140	9 108	–	687	2 367	1 563	6 703	7 848	–
9.	1961.	3 853	18 579	–	21 353	–	–	7 143	5 166	–	–	–
10.	1962.	8 000	18 962	444	10 802	905	401	4 172	1 022	2 896	1 523	–
11.	1963.	6 125	1 465	–	4 730	542	1 747	6 385	1 214	15 539	27 745	–
12.	1964.	8 021	–	–	291	–	11 734	5 732	3 513	8 982	1 973	–
13.	1965.	–	9 991	–	6 393	4 795	–	8 779	–	930	250	–
14.	1966.	10 109	2 061	3 035	24 191	–	5 232	10 753	839	10 566	587	–
15.	1967.	3 479	10 465	–	27 250	3 681	3 457	1 732	7 607	7 369	–	–
16.	1968.	15 046	–	6 119	18 926	11 758	6 040	10 477	7 541	7 926	9 859	–
17.	1969.	14 495	16 901	–	23 149	–	1 959	–	10 333	9 171	1 633	–
18.	1970.	8 649	12 547	4 409	22 908	1	10 751	4 119	4 891	6 984	1 282	–
19.	Üzemtervezett erdőt. össz.	97 756	107 244	18 996	189 980	21 688	51 582	66 404	51 734	77 820	58 631	–
20.	Üzemtervezetlen erdőt. össz.	–	1 612	31	847	506	2 039	375	647	778	735	–
21.	Összesen	97 756	108 856	19 027	190 827	22 194	53 621	66 779	52 381	78 598	59 366	–

30. Az összes erdőterület üzemtervezettségének állása a felvétel éve szerint, megyénként

Sorszám	Az üzemtervezés éve	Az erdőterület megoszlása megyénként, hektárban									
		Nógrád	Pest	Somogy	Szabolcs - Szat- már	Szolnok	Tolna	Vas	Veszp- rém	Zala	Mind- összesen
a	b	c	d	e	f	g	h	i	j	k	l
1.	1953.	40	—	—	—	—	—	13	—	365	660
2.	1954.	—	116	19	3 175	—	—	—	1 291	72	6 374
3.	1955.	922	3 425	5 600	—	—	274	4 498	6 166	1 830	36 762
4.	1956.	2 948	2 028	2 936	—	751	7 674	2 195	10 570	897	47 240
5.	1957.	1 396	7 099	6 035	—	627	6 372	3 992	5 958	702	40 756
6.	1958.	2 658	5 982	8 367	68	—	53	6 829	7 244	349	51 955
7.	1959.	6 622	71	14 970	2 859	—	272	216	9 858	8 699	64 525
8.	1960.	4 662	266	3 081	—	2 671	216	1 506	2 827	5 590	57 103
9.	1961.	7 178	6 882	5 916	488	—	2 925	708	15 227	9 504	104 922
10.	1962.	5 341	2 367	10 656	2 807	—	509	12	4 530	3 305	78 654
11.	1963.	4 384	2 339	12 885	3 249	—	—	138	16 005	6 280	110 172
12.	1964.	1 279	2 553	5 304	605	—	2 921	1 847	8 921	—	63 676
13.	1965.	1 797	2 556	672	—	—	18	5 270	4 431	212	46 094
14.	1966.	14 122	21 320	8 479	11 408	—	4 619	10 525	2 121	6 963	146 930
15.	1967.	8 108	12 513	12 742	9 075	55	7 745	12 375	9 897	6 226	143 776
16.	1968.	8 295	14 640	10 033	4 182	5 972	7 619	5 879	10 420	11 427	172 159
17.	1969.	10 717	20 889	14 908	2 987	3 933	5 481	15 834	11 932	12 009	176 331
18.	1970.	4 072	28 936	15 997	9 676	6 581	5 952	12 476	13 454	12 284	185 967
19.	Üzemtervezett erdőt. össz.	84 541	133 982	138 000	50 579	20 590	52 650	84 313	140 852	86 714	1 534 056
20.	Üzemtervezetlen erdőt. össz.	1 354	2 877	2 413	981	744	1 083	765	3 780	2 811	24 378
21.	Összesen	85 895	136 859	140 413	51 560	21 334	53 733	85 078	144 632	89 525	1 558 434

**31. Az erdőrendezőségenkénti üzemtervezettség állása a felvétel éve szerint, szektoronkénti bontásban
Budapesti Állami Erdőrendezőség**

540

Sorszám	Az üzemtervezés éve	Az erdőrendezőség körzetében levő erdőterület szektoronként, hektárban									
		Eg	EEg	Ág	OVH	Eá	Öá	Tsz	Eb	E	Mind- összesen
		a	b	c	d	e	f	g	h	i	j
1.	1953.	23	219	—	—	—	242	—	—	—	242
2.	1954.	—	—	47	—	—	47	20	—	—	67
3.	1955.	182	—	—	—	—	182	13	—	—	195
4.	1956.	1 911	—	—	—	—	1 911	—	—	—	1 911
5.	1957.	2 974	—	36	—	—	3 010	—	151	—	3 161
6.	1958.	5 855	—	—	—	—	5 855	64	53	—	5 972
7.	1959.	6 085	—	—	—	28	6 113	489	—	—	6 602
8.	1960.	7 342	—	—	—	—	7 342	1 193	—	—	8 535
9.	1961.	535	—	—	—	—	535	—	—	—	535
10.	1962.	1 217	—	694	—	69	1 980	—	—	—	1 980
11.	1963.	22 497	6 722	23	—	220	29 462	30	—	—	29 492
12.	1964.	12 830	—	—	—	36	12 866	159	—	—	13 025
13.	1965.	1 256	—	—	—	—	1 256	250	—	—	1 506
14.	1966.	11 591	—	—	15	6	11 612	2 007	340	—	13 959
15.	1967.	738	—	522	89	443	1 792	2 222	—	—	4 014
16.	1968.	5 328	—	4178	24	335	9 865	6 786	—	—	16 651
17.	1969.	10 908	—	1034	—	27	11 969	1 845	—	—	13 814
18.	1970.	28 460	3 832	683	9	968	33 952	4 719	135	—	38 806
19.	Üzemtervezett erdőt, összesen	119 732	10 773	7217	137	2132	139 991	19 797	679	—	160 467
20.	Üzemtervezetlen erdőt, összesen	1 225	82	39	26	466	1 838	996	—	117	2 951
21.	Összesen	120 957	10 855	7256	163	2598	141 829	20 793	679	117	163 418

**31. Az erdőrendezéségenkénti üzemtervezettség állása a felvétel éve szerint, szektoronkénti bontásban
Veszprémi Állami Erdőrendezőség**

Sorszám	Az üzemtervezés éve	Az erdőrendezéségenkénti üzemtervezettség állása a felvétel éve szerint, szektoronkénti bontásban									
		Az erdőrendezéségenkénti üzemtervezettség állása a felvétel éve szerint, szektoronkénti bontásban									
		Eg	EEg	Ág	OVH	Eá	Öá	Tsz	Eb	E	Mind-összesen
a	b	c	d	e	f	g	h	i	j	k	l
1.	1953.	—	—	—	—	—	—	—	—	—	—
2.	1954.	—	1 291	—	—	—	1 291	—	—	—	1 291
3.	1955.	4 181	1 908	—	—	—	6 089	—	77	—	6 166
4.	1956.	5 025	5 305	—	—	—	10 330	240	—	—	10 570
5.	1957.	4 671	2 608	—	—	159	7 438	467	—	—	7 905
6.	1958.	3 577	3 049	—	—	—	6 626	618	—	—	7 244
7.	1959.	3 830	4 998	—	—	—	8 828	939	91	—	9 858
8.	1960.	1 133	451	—	—	—	1 584	1 243	—	—	2 827
9.	1961.	9 875	4 013	—	—	2	13 890	1 255	82	—	15 227
10.	1962.	4 447	—	—	—	—	4 447	83	—	—	4 530
11.	1963.	9 599	5 819	—	—	58	15 476	529	—	—	16 005
12.	1964.	8 306	682	—	—	45	9 033	570	—	—	9 603
13.	1965.	1 929	376	—	—	—	2 305	2 073	53	—	4 431
14.	1966.	41	—	8	—	—	49	2 072	—	—	2 121
15.	1967.	5 989	444	—	—	—	6 433	3 372	92	—	9 897
16.	1968.	2 220	—	475	—	86	2 781	7 639	—	—	10 420
17.	1969.	1 098	6 836	1194	—	309	9 437	4 151	185	12	13 785
18.	1970.	3 550	4 766	151	99	284	8 850	4 566	28	10	13 454
19.	Üzemtervezett erdőt. összesen	69 471	42 546	1828	99	943	114 887	29 817	608	22	145 334
20.	Üzemtervezetlen erdőt. összesen	64	4 263	23	5	292	4 647	111	—	6	4 764
21.	Összesen	69 535	46 809	1851	104	1235	119 534	29 928	608	28	150 098

**31. Az erdőrendezősségekénti üzemtervezettség állása a felvétel éve szerint, szektoronkénti bontásban
Szombathelyi Állami Erdőrendezősség**

542

Sorszám	Az üzemtervezés éve	Az erdőrendezősség körzetében levő erdőterület szektoronként, hektárban									
		Eg	EEg	Ág	OVH	Eá	Öá	Tsz	Eb	E	Mind-összesen
a	b	c	d	e	f	g	h	i	j	k	l
1.	1953.	–	–	–	–	–	–	13	–	–	13
2.	1954.	–	–	–	–	–	–	409	–	–	409
3.	1955.	6 119	–	–	–	–	6 119	997	–	–	7 116
4.	1956.	1 594	–	1	–	6	1 601	594	–	–	2 195
5.	1957.	3 672	–	18	–	18	3 708	283	–	–	3 991
6.	1958.	6 329	–	3	–	231	6 563	887	65	–	7 515
7.	1959.	856	–	–	–	–	856	247	–	–	1 103
8.	1960.	1 146	–	55	–	–	1 201	2 350	322	–	3 873
9.	1961.	5 655	–	1905	47	–	7 607	244	–	–	7 851
10.	1962.	3 969	–	56	46	–	4 071	113	–	–	4 184
11.	1963.	6 148	–	–	–	44	6 192	331	–	–	6 523
12.	1964.	7 413	–	–	–	–	7 413	166	–	–	7 579
13.	1965.	12 288	–	–	–	–	12 288	1 670	91	–	14 049
14.	1966.	11 258	–	300	699	1131	13 388	7 675	196	–	21 259
15.	1967.	5 529	–	182	63	31	5 805	7 067	–	–	12 872
16.	1968.	11 597	–	1147	76	144	12 964	3 327	65	–	16 356
17.	1969.	8 227	–	375	–	191	8 793	1 829	521	4691	15 834
18.	1970.	6 047	–	872	419	375	7 713	8 864	–	–	16 577
19.	Üzemtervezett erdőt, összesen	97 847	–	4914	1350	2171	106 282	37 066	1260	4691	149 299
20.	Üzemtervezetlen erdőt, összesen	250	–	127	19	106	502	593	–	–	1 095
21.	Összesen	98 097	–	5041	1369	2277	106 784	37 659	1260	4691	150 394

**31. Az erdőrendezőiségenkénti üzemtervezettség állása a felvétel éve szerint, szektoronkénti bontásban
Zalaegerszegi Állami Erdőrendezőség**

Sorszám	Az üzemtervezés éve	Az erdőrendezőiség körzetében levő erdőterület szektoronként, hektárban									
		Eg	EEg	Ág	OVH	Eá	Öá	Tsz	Eb	E	Mind-összesen
a	b	c	d	e	f	g	h	i	j	k	l
1.	1953.	348	—	—	—	—	348	17	—	—	365
2.	1954.	72	—	—	—	—	72	—	—	—	72
3.	1955.	1 830	—	—	—	—	1 830	—	—	—	1 830
4.	1956.	844	—	—	—	—	844	53	—	—	897
5.	1957.	702	—	—	—	—	702	—	—	—	702
6.	1958.	495	—	—	—	—	495	—	—	—	495
7.	1959.	7 752	—	—	—	—	7 752	947	—	—	8 699
8.	1960.	5 328	—	—	—	—	5 328	262	—	—	5 590
9.	1961.	8 814	—	7	—	—	8 821	683	—	—	9 504
10.	1962.	2 802	—	—	—	—	2 802	503	—	—	3 305
11.	1963.	5 295	—	—	—	—	5 295	985	—	—	6 280
12.	1964.	—	—	—	—	—	—	—	—	—	—
13.	1965.	212	—	—	—	—	212	—	—	—	212
14.	1966.	1 087	—	1026	—	—	2 113	4 869	—	—	6 982
15.	1967.	3 271	—	421	—	—	3 692	3 734	35	—	7 461
16.	1968.	3 493	—	527	—	250	4 270	7 157	—	—	11 427
17.	1969.	8 473	—	—	—	10	8 483	3 526	—	—	12 009
18.	1970.	6 040	—	147	—	4	6 191	6 111	—	—	12 302
19.	Üzemtervezett erdőt, összesen	56 858	—	2128	—	264	59 250	28 847	35	—	88 132
20.	Üzemtervezetlen erdőt, összesen	2 246	—	53	—	—	2 299	514	—	43	2 856
21.	Összesen	59 104	—	2181	—	264	61 549	29 361	35	43	90 988

**31. Az erdőrendezősségekénti üzemtervezettség állása a felvétel éve szerint, szektoronkénti bontásban
Kaposvári Állami Erdőrendezősség**

544

Sorszám	Az üzemtervezés éve	Az erdőrendezősség körzetében levő erdőterület szektoronként, hektárban									
		Eg	EEg	Ág	OVH	Eá	Öá	Tsz	Eb	E	Mind-összesen
a	b	c	d	e	f	g	h	i	j	k	l
1.	1953.	–	–	–	–	–	–	–	–	–	–
2.	1954.	19	–	–	–	–	19	–	–	–	19
3.	1955.	5 476	–	–	–	–	5 476	126	–	–	5 602
4.	1956.	2 818	–	–	–	–	2 818	118	–	–	2 936
5.	1957.	556	5 479	–	–	–	6 035	–	–	–	6 035
6.	1958.	2 673	3 454	2240	–	–	8 367	–	–	–	8 367
7.	1959.	12 986	1 729	–	–	6	14 721	249	–	–	14 970
8.	1960.	2 276	–	–	–	–	2 276	805	–	–	3 081
9.	1961.	5 105	–	–	–	–	5 105	811	–	–	5 916
10.	1962.	10 557	–	–	–	83	10 640	16	–	–	10 656
11.	1963.	12 132	–	–	–	–	12 132	153	–	–	12 285
12.	1964.	6 770	–	–	–	–	6 770	–	–	–	6 770
13.	1965.	672	–	–	–	–	672	–	–	–	672
14.	1966.	506	–	–	6	–	512	8 516	–	–	9 028
15.	1967.	9 102	159	–	40	2	9 303	3 439	–	–	12 742
16.	1968.	4 277	–	18	–	–	4 295	6 055	–	–	10 350
17.	1969.	7 943	–	1564	16	67	9 590	5 537	–	4	15 131
18.	1970.	3 185	–	1021	10	108	4 324	10 184	–	10	14 518
19.	Üzemtervezett erdőt. összesen	87 053	10 821	4843	72	266	103 055	36 009	–	14	139 078
20.	Üzemtervezetlen erdőt. összesen	19	2 308	35	–	45	2 407	6	–	–	2 413
21.	Összesen	87 072	13 129	4878	72	311	105 462	36 015	–	14	141 491

**31. Az erdőrendezősségenkénti üzemtervezettség állása a felvétel éve szerint, szektoronkénti bontásban
Szegedi Állami Erdőrendezősség**

Műszoros	Az üzemtervezés éve	Az erdőrendezősség körzetében levő erdőterület szektoronként, hektárban										
		Eg	EEg	Ág	OVH	Eá	Öá	Tsz	Eb	E	Mind-összesen	
		c	d	e	f	g	h	i	j	k	l	
1.	1953.	—	—	—	—	—	—	—	—	—	—	—
2.	1954.	—	—	—	—	—	—	—	—	—	—	—
3.	1955.	2 366	—	—	—	2043	4 409	—	—	—	—	4 409
4.	1956.	1 228	—	—	—	—	1 228	—	—	—	—	1 228
5.	1957.	785	—	—	—	—	785	—	—	—	—	785
6.	1958.	1 375	—	—	—	—	1 375	—	—	—	—	1 375
7.	1959.	3 370	—	—	—	—	3 370	—	—	—	—	3 370
8.	1960.	6 166	—	—	—	—	6 166	—	—	—	—	6 166
9.	1961.	18 579	—	—	—	—	18 579	—	—	—	—	18 579
10.	1962.	15 294	—	—	—	35	15 329	—	—	—	—	15 329
11.	1963.	542	—	—	—	—	542	—	—	—	—	542
12.	1964.	—	—	—	—	—	—	—	—	—	—	—
13.	1965.	9 665	—	715	—	96	10 476	—	—	—	—	10 476
14.	1966.	3 649	—	—	18	38	3 705	780	—	—	—	4 485
15.	1967.	5 044	—	—	950	6	6 000	2 486	—	—	—	8 486
16.	1968.	9 674	—	3335	1653	608	15 270	2 390	196	21	—	17 877
17.	1969.	7 002	—	3228	—	36	10 266	4 664	—	—	—	14 930
18.	1970.	5 230	—	345	1171	1016	7 762	8 278	12	—	—	16 052
19.	Üzemtervezett erdőt. összesen	89 969	—	7623	3792	3878	105 262	18 598	208	21	—	124 089
20.	Üzemtervezetlen erdőt. összesen	1 649	—	11	13	40	1 713	409	27	—	—	2 149
21.	Összesen	91 618	—	7634	3805	3918	106 975	19 007	235	21	—	126 238

**31. Az erdőrendezőségenkénti üzemtervezettség állása a felvétel éve szerint, szektoronkénti bontásban
Pécsi Állami Erdőrendezőség**

546

Sorszám	Az üzemtervezés éve	Az erdőrendezőség körzetében levő erdőterület szektoronként, hektárban										
		Eg	EEg	Ág	OVH	Eá	Öá	Tsz	Eb	E	Mind-összesen	
		a	b	c	d	e	f	g	h	i	j	k
1.	1953.	—	—	—	—	—	—	—	—	—	—	—
2.	1954.	4	—	—	—	—	—	4	—	—	—	4
3.	1955.	3 056	—	—	—	—	—	3 056	—	—	—	3 056
4.	1956.	17 568	—	—	—	12	—	17 580	32	—	—	17 612
5.	1957.	9 347	—	—	—	6	—	9 353	200	—	—	9 553
6.	1958.	1 052	—	—	—	—	—	1 052	—	—	—	1 052
7.	1959.	5 425	—	—	—	—	—	5 425	15	—	—	5 440
8.	1960.	1 655	—	—	—	—	—	1 655	403	—	—	2 058
9.	1961.	5 258	—	—	—	—	—	5 258	1 520	—	—	6 778
10.	1962.	12 823	—	463	—	205	—	13 491	—	—	—	13 491
11.	1963.	7 590	—	—	—	—	—	7 590	—	—	—	7 590
12.	1964.	9 476	—	—	—	—	—	9 476	—	—	—	9 476
13.	1965.	4 328	—	—	—	—	—	4 328	—	—	—	4 328
14.	1966.	8 274	—	1481	—	29	—	9 784	5 006	—	—	14 790
15.	1967.	6 687	—	1355	76	78	—	8 196	8 670	—	18	16 884
16.	1968.	10 511	—	2821	39	67	—	13 438	8 910	—	—	22 348
17.	1969.	9 238	—	1559	—	328	—	11 125	10 599	—	—	21 724
18.	1970.	5 050	—	1773	507	540	—	7 870	9 113	—	—	16 983
19.	Üzemtervezett erdőt. összesen	117 342	—	9452	622	1265	—	128 681	44 468	—	18	173 167
20.	Üzemtervezetlen erdőt. összesen	1 083	—	—	—	—	—	1 083	—	—	—	1 083
21.	Összesen	118 425	—	9452	622	1265	—	129 764	44 468	—	18	174 250

**31. Az erdőrendezéségenkénti üzemtervezettség állása a felvétel éve szerint, szektoronkénti bontásban
Debreceni Állami Erdőrendezőség**

Sorszám	Az üzemtervezés éve	Az erdőrendezőség körzetében levő erdőterület szektoronként, hektárban									
		Eg	EEg	Ág	OVH	Eá	Öá	Tsz	Eb	E	Mind- összesen
a	b	c	d	e	f	g	h	i	j	k	l
1.	1953.	—	—	—	—	—	—	—	—	—	—
2.	1954.	3 175	—	—	—	—	3 175	—	—	—	3 175
3.	1955.	—	—	—	—	—	—	—	—	—	—
4.	1956.	1 329	—	—	—	—	1 329	—	—	—	1 329
5.	1957.	606	—	—	—	17	623	4	—	—	627
6.	1958.	6 254	—	—	—	—	6 254	—	—	—	6 254
7.	1959.	4 555	—	—	—	—	4 555	163	—	—	4 718
8.	1960.	3 993	—	—	—	—	3 993	408	—	—	4 401
9.	1961.	8 855	—	—	—	39	8 894	2 402	—	—	11 296
10.	1962.	2 660	—	2617	—	—	5 277	863	—	—	6 140
11.	1963.	4 463	—	—	—	—	4 463	—	—	—	4 463
12.	1964.	5 148	—	—	—	—	5 148	—	—	—	5 148
13.	1965.	1 013	—	287	—	—	1 300	—	—	—	1 300
14.	1966.	10 390	—	953	24	90	11 457	11 572	—	30	23 059
15.	1967.	13 009	—	2775	490	290	16 564	7 313	—	—	23 877
16.	1968.	13 812	—	1230	1350	590	16 982	7 688	—	—	24 670
17.	1969.	13 132	—	2140	1202	233	16 707	8 761	—	249	25 717
18.	1970.	10 480	—	893	510	1973	13 856	10 732	—	—	24 588
19.	Üzemtervezett erdőt. összesen	102 874	—	10895	3576	3232	120 577	49 906	—	279	170 762
20.	Üzemtervezetlen erdőt. összesen	300	—	480	336	107	1 223	2 429	—	—	3 652
21.	Összesen	103 174	—	11375	3912	3339	121 800	52 335	—	279	174 414

**31. Az erdőrendezésenkénti üzemtervezettség állása a felvétel éve szerint, szektoronkénti bontásban
Miskolci Állami Erdőrendezőség**

Sorszám	Az üzemtervezés éve	Az erdőrendezőség körzetében levő erdőterület szektoronként, hektárban										
		Eg	EEg	Ág	OVH	Eá	Öá	Tsz	Eb	E	Mind- összesen	
		a	b	c	d	e	f	g	h	i	j	k
1.	1953.	—	—	—	—	—	—	—	—	—	—	—
2.	1954.	868	—	—	—	—	—	868	—	62	—	930
3.	1955.	3 069	—	—	—	1	—	3 070	—	447	—	3 517
4.	1956.	2 514	—	—	—	—	—	2 514	1 650	—	—	4 164
5.	1957.	1 544	—	—	—	—	—	1 544	95	—	—	1 639
6.	1958.	6 512	—	—	—	9	—	6 521	820	62	—	7 403
7.	1959.	2 573	—	46	—	—	—	2 619	438	—	—	3 057
8.	1960.	7 387	—	—	—	45	—	7 432	1 662	14	—	9 108
9.	1961.	11 498	—	148	—	—	—	11 646	1 578	84	13	13 321
10.	1962.	7 186	—	—	42	—	—	7 228	1 545	—	—	8 773
11.	1963.	3 906	—	—	88	—	—	3 994	736	—	—	4 730
12.	1964.	291	—	—	—	—	—	291	—	—	—	291
13.	1965.	5 365	—	—	—	—	—	5 365	278	—	—	5 643
14.	1966.	12 765	—	309	307	418	—	13 799	7 930	694	3	22 426
15.	1967.	14 735	—	102	85	424	—	15 346	4 619	644	249	20 858
16.	1968.	10 781	—	344	111	47	—	11 283	5 438	71	—	16 792
17.	1969.	13 181	—	234	377	310	—	14 102	6 444	908	305	21 759
18.	1970.	16 613	—	—	28	70	—	16 711	3 160	—	243	20 114
19.	Üzemtervezett erdőt. összesen	120 788	—	1183	1038	1324	—	124 333	36 393	2986	813	164 525
20.	Üzemtervezetlen erdőt. összesen	201	—	24	35	85	—	345	161	—	78	584
21.	Összesen	120 989	—	1207	1073	1409	—	124 678	36 554	2986	891	165 109

**31. Az erdőrendezőségenkénti üzemtervezettség állása a felvétel éve szerint, szektoronkénti bontásban
Egri Állami Erdőrendezőség**

Sorszám	Az üzemtervezés éve	Az erdőrendezőség körzetében levő erdőterület szektoronként, hektárban									
		Eg	EEg	Ág	OVH	Eá	Öá	Tsz	Eb	E	Mind- összesen
		a	b	c	d	e	f	g	h	i	j
1.	1953.	–	40	–	–	–	40	–	–	–	40
2.	1954.	110	–	–	–	–	110	291	–	6	407
3.	1955.	3 597	–	–	–	92	3 689	1 181	–	1	4 871
4.	1956.	3 400	364	–	–	290	4 054	344	–	–	4 398
5.	1957.	5 205	857	–	–	6	6 068	288	–	2	6 358
6.	1958.	6 121	–	–	–	3	6 124	153	–	1	6 278
7.	1959.	5 863	–	4	–	14	5 881	827	–	–	6 708
8.	1960.	8 390	–	–	–	38	8 428	2 843	193	–	11 464
9.	1961.	11 361	–	420	–	–	11 781	3 391	743	–	15 915
10.	1962.	8 988	601	–	–	–	9 589	677	–	–	10 266
11.	1963.	16 551	1955	–	–	–	18 506	3 713	–	43	22 262
12.	1964.	11 493	–	–	–	16	11 509	275	–	–	11 784
13.	1965.	3 208	133	–	–	–	3 341	136	–	–	3 477
14.	1966.	17 105	24	39	203	83	17 454	11 363	–	4	28 821
15.	1967.	19 617	–	–	1	151	19 769	6 916	–	–	26 685
16.	1968.	12 157	–	756	–	99	13 012	12 124	126	6	25 268
17.	1969.	15 500	–	76	3	23	15 602	6 022	–	4	21 628
18.	1970.	6 801	–	270	39	278	7 388	4 908	27	250	12 573
19.	Üzemtervezett erdő- terület összesen	155 467	3974	1565	246	1093	162 345	55 452	1089	317	219 203
20.	Üzemtervezetlen erdő- terület összesen	356	106	–	–	310	772	1 771	–	288	2 831
21.	Összesen	155 823	4080	1565	246	1403	163 117	57 223	1089	605	222 034

**32. Az erdőfelügyelőségenkénti üzemtervezettség állása a felvétel éve szerint, szektoronkénti bontásban
Esztergomi Erdőfelügyelőség**

Sorszám	Az üzemtervezés éve	Az erdőfelügyelőség körzetében levő erdőterület szektoronként, hektárban									
		Eg	EEg	Ág	OVH	Eá	Öá	Tsz	Eb	E	Mind-összesen
		c	d	e	f	g	h	i	j	k	l
1.	1953.	–	219	–	–	–	219	–	–	–	219
2.	1954.	–	–	–	–	–	–	–	–	–	–
3.	1955.	–	–	–	–	–	–	–	–	–	–
4.	1956.	–	–	–	–	–	–	–	–	–	–
5.	1957.	2 974	–	36	–	–	3 010	–	151	–	3 161
6.	1958.	3 624	–	–	–	–	3 624	64	53	–	3 741
7.	1959.	–	–	–	–	28	28	–	–	–	28
8.	1960.	–	–	–	–	–	–	–	–	–	–
9.	1961.	535	–	–	–	–	535	–	–	–	535
10.	1962.	–	–	56	–	–	56	–	–	–	56
11.	1963.	10 818	6722	–	–	–	17 540	30	–	–	17 570
12.	1964.	1 973	–	–	–	–	1 973	–	–	–	1 973
13.	1965.	1 256	–	–	–	–	1 256	250	–	–	1 506
14.	1966.	6 662	–	–	15	6	6 683	1347	340	–	8 370
15.	1967.	364	–	–	–	–	364	193	–	–	557
16.	1968.	23	–	17	–	–	40	808	–	–	848
17.	1969.	10 908	–	1034	–	27	11 969	1845	–	–	13 814
18.	1970.	22 165	–	683	–	579	23 427	4493	135	–	28 055
19.	Üzemtervezett erdőt. összesen	61 302	6941	1826	15	640	70 724	9030	679	–	80 433
20.	Üzemtervezetlen erdőt. összesen	712	82	4	20	466	1 284	250	–	117	1 651
21.	Összesen	62 014	7023	1830	35	1106	72 008	9280	679	117	82 084

**32. Az erdőfelügyelőségenkénti üzemtervezettség állása a felvétel éve szerint, szektoronkénti bontásban
Székesfehérvári Erdőfelügyelőség**

Sorszám	Az üzemtervezés éve	Az erdőfelügyelőség körzetében levő erdőterület szektoronként, hektárban									
		Eg	EEg	Ág	OVH	Eá	Őá	Tsz	Eb	E	Mind-összesen
a	b	c	d	e	f	g	h	i	j	k	l
1.	1953.	—	—	—	—	—	—	—	—	—	—
2.	1954.	—	—	47	—	—	47	20	—	—	67
3.	1955.	182	—	—	—	—	182	13	—	—	195
4.	1956.	—	—	—	—	—	—	—	—	—	—
5.	1957.	—	—	—	—	—	—	—	—	—	—
6.	1958.	2 231	—	—	—	—	2 231	—	—	—	2 231
7.	1959.	1 925	—	—	—	—	1 925	25	—	—	1 950
8.	1960.	1 575	—	—	—	—	1 575	365	—	—	1 940
9.	1961.	—	—	—	—	—	—	—	—	—	—
10.	1962.	—	—	426	—	—	426	—	—	—	426
11.	1963.	—	—	—	—	—	—	—	—	—	—
12.	1964.	2 481	—	—	—	—	2 481	159	—	—	2 640
13.	1965.	—	—	—	—	—	—	—	—	—	—
14.	1966.	199	—	—	—	—	199	331	—	—	530
15.	1967.	374	—	522	89	443	1 428	2029	—	—	3 457
16.	1968.	767	—	1417	—	48	2 232	3036	—	—	5 268
17.	1969.	—	—	—	—	—	—	—	—	—	—
18.	1970.	6 295	3832	—	9	389	10 525	226	—	—	10 751
19.	Üzemtervezett erdőt, összesen	16 029	3832	2412	98	880	23 251	6204	—	—	29 455
20.	Üzemtervezetlen erdőt, összesen	513	—	35	6	—	554	481	—	—	1 035
21.	Összesen	16 542	3832	2447	104	880	23 805	6685	—	—	30 490

**32. Az erdőfelügyelőségenkénti üzemtervezettség állása a felvétel éve szerint, szektoronkénti bontásban
Tatabányai Erdőfelügyelőség**

Sorszám	Az üzemtervezés éve	Az erdőfelügyelőség körzetében levő erdőterület szektoronként, hektárban									
		Eg	EEg	Ág	OVH	Eá	Öá	Tsz	Eb	E	Mind- összesen
		c	d	e	f	g	h	i	j	k	l
a	b	c	d	e	f	g	h	i	j	k	l
1.	1953.	23	—	—	—	—	23	—	—	—	23
2.	1954.	—	—	—	—	—	—	—	—	—	—
3.	1955.	—	—	—	—	—	—	—	—	—	—
4.	1956.	1 911	—	—	—	—	1 911	—	—	—	1 911
5.	1957.	—	—	—	—	—	—	—	—	—	—
6.	1958.	—	—	—	—	—	—	—	—	—	—
7.	1959.	4 160	—	—	—	—	4 160	464	—	—	4 624
8.	1960.	5 767	—	—	—	—	5 767	828	—	—	6 595
9.	1961.	—	—	—	—	—	—	—	—	—	—
10.	1962.	1 217	—	212	—	69	1 498	—	—	—	1 498
11.	1963.	11 679	—	23	—	220	11 922	—	—	—	11 922
12.	1964.	8 376	—	—	—	36	8 412	—	—	—	8 412
13.	1965.	—	—	—	—	—	—	—	—	—	—
14.	1966.	4 730	—	—	—	—	4 730	329	—	—	5 059
15.	1967.	—	—	—	—	—	—	—	—	—	—
16.	1968.	4 538	—	2744	24	287	7 593	2942	—	—	10 535
17.	1969.	—	—	—	—	—	—	—	—	—	—
18.	1970.	—	—	—	—	—	—	—	—	—	—
19.	Üzemtervezett erdőt. összesen	42 401	—	2979	24	612	46 016	4563	—	—	50 579
20.	Üzemtervezetlen erdőt. összesen	—	—	—	—	—	—	265	—	—	265
21.	Összesen	42 401	—	2979	24	612	46 016	4828	—	—	50 844

**32. Az erdőfelügyelőségenkénti üzemtervezettség állása a felvétel éve szerint, szektoronkénti bontásban
Veszprémi Erdőfelügyelőség**

Sorszám	Az üzemtervezés éve	Az erdőfelügyelőség körzetében levő erdőterület szektoronként, hektárban									
		Eg	EEg	Ág	OVH	Eá	Öá	Tsz	Eb	E	Mind-összesen
a	b	c	d	e	f	g	h	i	j	k	l
1.	1953.	-	-	-	-	-	-	-	-	-	-
2.	1954.	-	422	-	-	-	422	-	-	-	422
3.	1955.	-	1 908	-	-	-	1 908	-	-	-	1 908
4.	1956.	-	1 912	-	-	-	1 912	240	-	-	2 152
5.	1957.	-	2 608	-	-	159	2 767	467	-	-	3 234
6.	1958.	-	2 700	-	-	-	2 700	-	-	-	2 700
7.	1959.	-	4 096	-	-	-	4 096	487	-	-	4 583
8.	1960.	-	451	-	-	-	451	-	-	-	451
9.	1961.	-	2 334	-	-	-	2 334	12	-	-	2 346
10.	1962.	-	-	-	-	-	-	-	-	-	-
11.	1963.	-	5 819	-	-	-	5 819	-	-	-	5 819
12.	1964.	-	682	-	-	-	682	-	-	-	682
13.	1965.	-	376	-	-	-	376	-	-	-	376
14.	1966.	-	-	-	-	-	-	-	-	-	-
15.	1967.	-	444	-	-	-	444	-	-	-	444
16.	1968.	-	-	191	-	-	191	288	-	-	479
17.	1969.	-	6 836	36	-	35	6 907	1882	-	-	8 789
18.	1970.	-	4 757	-	-	110	4 867	1423	-	-	6 290
19.	Üzemtervezett erdőt. összesen	-	35 345	227	-	304	35 876	4799	-	-	40 675
20.	Üzemtervezetlen erdőt. összesen	-	4 263	-	-	1	4 264	-	-	-	4 264
21.	Összesen	-	39 608	227	-	305	40 140	4799	-	-	44 939

32. Az erdőfelügyelőségenkénti üzemtervezettség állása a felvétel éve szerint, szektoronkénti bontásban
Keszthelyi Erdőfelügyelőség

Sorszám	Az üzemtervezés éve	Az erdőfelügyelőség körzetében levő erdőterület szektoronként, hektárban										
		Eg	EEg	Ág	OVH	Eá	Űá	Tsz	Eb	E	Mind- összesen	
		c	d	e	f	g	h	i	j	k	l	
a	b	c	d	e	f	g	h	i	j	k	l	
1.	1953.	—	—	—	—	—	—	—	—	—	—	—
2.	1954.	—	869	—	—	—	869	—	—	—	—	869
3.	1955.	4 181	—	—	—	—	4 181	—	77	—	—	4 258
4.	1956.	2 902	3393	—	—	—	6 295	—	—	—	—	6 295
5.	1957.	1 324	—	—	—	—	1 324	—	—	—	—	1 324
6.	1958.	3 136	349	—	—	—	3 485	618	—	—	—	4 103
7.	1959.	756	902	—	—	—	1 658	398	91	—	—	2 147
8.	1960.	787	—	—	—	—	787	1 133	—	—	—	1 920
9.	1961.	3 357	1679	—	—	2	5 038	1 143	—	—	—	6 181
10.	1962.	480	—	—	—	—	480	—	—	—	—	480
11.	1963.	1 423	—	—	—	58	1 481	—	—	—	—	1 481
12.	1964.	6 675	—	—	—	45	6 720	504	—	—	—	7 224
13.	1965.	1 049	—	—	—	—	1 049	1 209	53	—	—	2 311
14.	1966.	41	—	8	—	—	49	2 072	—	—	—	2 121
15.	1967.	133	—	—	—	—	133	2 066	92	—	—	2 291
16.	1968.	1 087	—	282	—	41	1 410	2 763	—	—	—	4 173
17.	1969.	1 080	—	12	—	273	1 365	2 258	185	12	—	3 820
18.	1970.	932	9	151	4	174	1 270	2 536	—	9	—	3 815
19.	Üzemtervezett erdőt. összesen	29 343	7201	453	4	593	37 594	16 700	498	21	—	54 813
20.	Üzemtervezetlen erdőt. összesen	20	—	—	—	—	20	—	—	—	—	20
21.	Összesen	29 363	7201	453	4	593	37 614	16 700	498	21	—	54 833

**32. Az erdőfelügyelőségenkénti üzemtervezettség állása a felvétel éve szerint, szektoronkénti bontásban
Pápai Erdőfelügyelőség**

Sorszám	Az üzemtervezés éve	Az erdőfelügyelőség körzetében levő erdőterület szektoronként, hektárban										
		Eg	EEg	Ág	OVH	Eá	Öá	Tsz	Eb	E	Mind- összesen	
		a	b	c	d	e	f	g	h	i	j	k
1.	1953.	-	-	-	-	-	-	-	-	-	-	-
2.	1954.	-	-	-	-	-	-	-	-	-	-	-
3.	1955.	-	-	-	-	-	-	-	-	-	-	-
4.	1956.	2 123	-	-	-	-	-	2 123	-	-	-	2 123
5.	1957.	3 347	-	-	-	-	-	3 347	-	-	-	3 347
6.	1958.	441	-	-	-	-	-	441	-	-	-	441
7.	1959.	3 074	-	-	-	-	-	3 074	54	-	-	3 128
8.	1960.	346	-	-	-	-	-	346	110	-	-	456
9.	1961.	6 518	-	-	-	-	-	6 518	100	82	-	6 700
10.	1962.	3 967	-	-	-	-	-	3 967	83	-	-	4 050
11.	1963.	8 176	-	-	-	-	-	8 176	529	-	-	8 705
12.	1964.	1 631	-	-	-	-	-	1 631	66	-	-	1 697
13.	1965.	880	-	-	-	-	-	880	864	-	-	1 744
14.	1966.	-	-	-	-	-	-	-	-	-	-	-
15.	1967.	5 856	-	-	-	-	-	5 856	1306	-	-	7 162
16.	1968.	1 133	-	-	-	45	-	1 180	4588	-	-	5 768
17.	1969.	18	-	1146	-	1	-	1 165	11	-	-	1 176
18.	1970.	2 618	-	-	95	-	-	2 713	607	28	1	3 349
19.	Üzemtervezett erdőt. összesen	40 128	-	1148	95	46	-	41 417	8318	110	1	49 846
20.	Üzemtervezetlen erdőt. összesen	44	-	23	5	291	-	363	111	-	6	480
21.	Összesen	40 172	-	1171	100	337	-	41 780	8429	110	7	50 326

**32. Az erdőfelügyelőségenkénti üzemtervezettség állása a felvétel éve szerint, szektoronkénti bontásban
Győri Erdőfelügyelőség**

Sorszám	Az üzemtervezés éve	Az erdőfelügyelőség körzetében levő erdőterület szektoronként, hektárban									
		Eg	EEg	Ág	OVH	Eá	Öá	Tsz	Eb	E	Mind- összesen
a	b	c	d	e	f	g	h	i	j	k	l
1.	1953.	-	-	-	-	-	-	-	-	-	-
2.	1954.	-	-	-	-	-	-	-	-	-	-
2.	1955.	-	-	-	-	-	-	-	-	-	-
3.	1956.	-	-	-	-	-	-	-	-	-	-
4.	1957.	-	-	-	-	-	-	-	-	-	-
6.	1958.	-	-	-	-	-	-	-	-	-	-
7.	1959.	692	-	-	-	-	692	195	-	-	887
8.	1960.	32	-	-	-	-	32	310	-	-	342
9.	1961.	5 655	-	1211	47	-	6 913	230	-	-	7 143
10.	1962.	3 969	-	56	46	-	4 071	101	-	-	4 172
11.	1963.	-	-	-	-	-	-	-	-	-	-
12.	1964.	-	-	-	-	-	-	119	-	-	119
13.	1965.	7 648	-	-	-	-	7 648	782	-	-	8 430
14.	1966.	5 042	-	166	699	1019	6 926	3 827	-	-	10 753
15.	1967.	621	-	182	63	12	878	849	-	-	1 727
16.	1968.	7 329	-	1052	74	126	8 581	1 896	-	-	10 477
17.	1969.	-	-	-	-	-	-	-	-	-	-
18.	1970.	1	-	331	222	8	562	1 790	-	-	2 352
19.	Üzemtervezett erdőt. összesen	30 989	-	2998	1151	1165	36 303	10 099	-	-	46 402
20.	Üzemtervezetlen erdőt. összesen	37	-	12	-	1	50	325	-	-	375
21.	Összesen	31 026	-	3010	1151	1166	36 353	10 424	-	-	46 777

**32. Az erdőfelügyelőségenkénti üzemtervezettség állása a felvétel éve szerint, szektoronkénti bontásban
Soproni Erdőfelügyelőség**

Sorszám	Az üzemtervezés éve	Az erdőfelügyelőség körzetében levő erdőterület szektoronként, hektárban									
		Eg	EEg	Ág	OVH	Eá	Öá	Tsz	Eb	E	Mind- összesen
		c	d	e	f	g	h	i	j	k	l
a	b	c	d	e	f	g	h	i	j	k	l
1.	1953.	-	-	-	-	-	-	-	-	-	-
2.	1954.	-	-	-	-	-	-	409	-	-	409
3.	1955.	2 204	-	-	-	-	2 204	414	-	-	2 618
4.	1956.	-	-	-	-	-	-	-	-	-	-
5.	1957.	-	-	-	-	-	-	-	-	-	-
6.	1958.	351	-	-	-	-	351	481	-	-	832
7.	1959.	-	-	-	-	-	-	-	-	-	-
8.	1960.	613	-	-	-	-	613	1412	-	-	2 025
9.	1961.	-	-	-	-	-	-	-	-	-	-
10.	1962.	-	-	-	-	-	-	-	-	-	-
11.	1963.	6 026	-	-	-	44	6 070	315	-	-	6 385
12.	1964.	5 823	-	-	-	-	5 823	29	-	-	5 852
13.	1965.	313	-	-	-	-	313	36	-	-	349
14.	1966.	-	-	-	-	-	-	-	-	-	-
15.	1967.	145	-	-	-	-	145	-	-	-	145
16.	1968.	-	-	-	-	-	-	-	-	-	-
17.	1969.	-	-	-	-	-	-	-	-	-	-
18.	1970.	432	-	82	-	38	552	1215	-	-	1 767
19.	Üzemtervezett erdőt, összesen	15 907	-	82	-	82	16 071	4311	-	-	20 382
20.	Üzemtervezetlen erdőt, összesen	-	-	-	-	-	-	-	-	-	-
21.	Összesen	15 907	-	82	-	82	16 071	4311	-	-	20 382

**32. Az erdőfelügyelőségenkénti üzemtervezettség állása a felvétel éve szerint, szektoronkénti bontásban
Szombathelyi Erdőfelügyelőség**

Sorszám	Az üzemtervezés éve	Az erdőfelügyelőség körzetében levő erdőterület szektoronként, hektárban										
		Eg	EEg	Ág	OVH	Eá	Öá	Tsz	Eb	E	Mind-összesen	
		c	d	e	f	g	h	i	j	k	l	
1.	1953.	—	—	—	—	—	—	—	13	—	—	13
2.	1954.	—	—	—	—	—	—	—	—	—	—	—
3.	1955.	3 915	—	—	—	—	—	3 915	583	—	—	4 498
4.	1956.	1 594	—	1	—	6	—	1 601	594	—	—	2 195
5.	1957.	3 672	—	18	—	18	—	3 708	283	—	—	3 991
6.	1958.	5 978	—	3	—	231	—	6 212	406	65	—	6 683
7.	1959.	164	—	—	—	—	—	164	52	—	—	216
8.	1960.	501	—	55	—	—	—	556	628	322	—	1 506
9.	1961.	—	—	694	—	—	—	694	14	—	—	708
10.	1962.	—	—	—	—	—	—	—	12	—	—	12
11.	1963.	122	—	—	—	—	—	122	16	—	—	138
12.	1964.	1 590	—	—	—	—	—	1 590	18	—	—	1 608
13.	1965.	4 327	—	—	—	—	—	4 327	852	91	—	5 270
14.	1966.	6 216	—	134	—	112	—	6 462	3 848	196	—	10 506
15.	1967.	4 763	—	—	—	19	—	4 782	6 218	—	—	11 000
16.	1968.	4 268	—	95	2	18	—	4 383	1 431	65	—	5 879
17.	1969.	8 227	—	375	—	191	—	8 793	1 829	521	4691	15 834
18.	1970.	5 614	—	459	197	329	—	6 599	5 859	—	—	12 458
19.	Üzemtervezett erdőt. összesen	50 951	—	1834	199	924	—	53 908	22 656	1260	4691	82 515
20.	Üzemtervezetlen erdőt. összesen	213	—	115	19	105	—	452	268	—	—	720
21.	Összesen	51 164	—	1949	218	1029	—	54 360	22 924	1260	4691	83 235

32. Az erdőfelügyelőségenkénti üzemtervezettség állása a felvétel éve szerint, szektoronkénti bontásban
Zalaegerszegi Erdőfelügyelőség

Sorszám	Az üzemtervezés éve	Az erdőfelügyelőség körzetében levő erdőterület szektoronként, hektárban									
		Eg	EEg	Ág	OVH	Eá	Öá	Tsz	Eb	E	Mind-összesen
a	b	c	d	e	f	g	h	i	j	k	l
1.	1953.	—	—	—	—	—	—	—	—	—	—
2.	1954.	—	—	—	—	—	—	—	—	—	—
3.	1955.	—	—	—	—	—	—	—	—	—	—
4.	1956.	823	—	—	—	—	823	23	—	—	846
5.	1957.	—	—	—	—	—	—	—	—	—	—
6.	1958.	495	—	—	—	—	495	—	—	—	495
7.	1959.	3 715	—	—	—	—	3 715	135	—	—	3 850
8.	1960.	3 939	—	—	—	—	3 939	148	—	—	4 087
9.	1961.	3 828	—	—	—	—	3 828	546	—	—	4 374
10.	1962.	1 549	—	—	—	—	1 549	429	—	—	1 978
11.	1963.	5 245	—	—	—	—	5 245	800	—	—	6 045
12.	1964.	—	—	—	—	—	—	—	—	—	—
13.	1965.	212	—	—	—	—	212	—	—	—	212
14.	1966.	611	—	1026	—	—	1 637	4 360	—	—	5 997
15.	1967.	3 271	—	225	—	—	3 496	3 055	35	—	6 586
16.	1968.	2 083	—	298	—	131	2 512	4 361	—	—	6 873
17.	1969.	4 157	—	—	—	6	4 163	758	—	—	4 921
18.	1970.	720	—	147	—	4	871	3 590	—	—	4 461
19.	Üzemtervezett erdőt. össz.	30 648	—	1 096	—	141	32 485	18 205	35	—	50 725
20.	Üzemtervezetlen erdőt. össz.	221	—	45	—	—	266	66	—	43	375
21.	Összesen	30 869	—	1 741	—	141	32 751	18 271	35	43	51 100

**32. Az erdőfelügyelőségenkénti üzemtervezettség állása a felvétel éve szerint, szektoronkénti bontásban
Nagykanizsai Erdőfelügyelőség**

Sorszám	Az üzemtervezés éve	Az erdőfelügyelőség körzetében levő erdőterület szektoronként, hektárban									
		Eg	EEg	Ág	OVH	Eá	Öá	Tsz	Eb	E	Mind- összesen
		c	d	e	f	g	h	i	j	k	l
1.	1953.	348	—	—	—	—	348	17	—	—	365
2.	1954.	72	—	—	—	—	72	—	—	—	72
3.	1955.	1 830	—	—	—	—	1 830	—	—	—	1 830
4.	1956.	21	—	—	—	—	21	30	—	—	51
5.	1957.	702	—	—	—	—	702	—	—	—	702
6.	1958.	—	—	—	—	—	—	—	—	—	—
7.	1959.	4 037	—	—	—	—	4 037	812	—	—	4 849
8.	1960.	1 389	—	—	—	—	1 389	114	—	—	1 503
9.	1961.	4 986	—	7	—	—	4 993	137	—	—	5 130
10.	1962.	1 253	—	—	—	—	1 253	74	—	—	1 327
11.	1963.	50	—	—	—	—	50	185	—	—	235
12.	1964.	—	—	—	—	—	—	—	—	—	—
13.	1965.	—	—	—	—	—	—	—	—	—	—
14.	1966.	476	—	—	—	—	476	509	—	—	985
15.	1967.	—	—	196	—	—	196	679	—	—	875
16.	1968.	1 410	—	229	—	119	1 758	2 796	—	—	4 554
17.	1969.	4 316	—	—	—	4	4 320	2 768	—	—	7 088
18.	1970.	5 320	—	—	—	—	5 320	2 521	—	—	7 841
19.	Üzemtervezett erdőt, össz.	26 210	—	432	—	123	26 765	10 642	—	—	37 407
20.	Üzemtervezetlen erdőt, össz.	2 025	—	8	—	—	2 033	448	—	—	2 481
21.	Összesen	28 235	—	440	—	123	28 798	11 090	—	—	39 888

32. Az erdőfelügyelőségenkénti üzemtervezettség állása a felvétel éve szerint, szektoronkénti bontásban Zamárdi Erdőfelügyelőség

Sorszám	Az üzemtervezés éve	Az erdőfelügyelőség körzetében levő erdőterület szektoronként, hektárban									
		Eg	EEg	Ág	OVH	Eá	Öá	Tsz	Eb	E	Mind-összesen
		c	d	e	f	g	h	i	j	k	l
a	b	c	d	e	f	g	h	i	j	k	l
1.	1953.	—	—	—	—	—	—	—	—	—	—
2.	1954.	—	—	—	—	—	—	—	—	—	—
3.	1955.	5 474	—	—	—	—	5 474	126	—	—	5 602
4.	1956.	1 452	—	—	—	—	1 452	118	—	—	1 570
5.	1957.	554	—	—	—	—	554	—	—	—	554
6.	1958.	1 149	—	2240	—	—	3 389	—	—	—	3 389
7.	1959.	9 912	—	—	—	6	9 918	249	—	—	10 167
8.	1960.	1 397	—	—	—	—	1 397	691	—	—	2 088
9.	1961.	2 437	—	—	—	—	2 437	325	—	—	2 762
10.	1962.	6 473	—	—	—	83	6 556	16	—	—	6 572
11.	1963.	5 673	—	—	—	—	5 673	—	—	—	5 673
12.	1964.	2 322	—	—	—	—	2 322	—	—	—	2 322
13.	1965.	293	—	—	—	—	293	—	—	—	293
14.	1966.	21	—	—	—	—	21	3 490	—	—	3 511
15.	1967.	—	—	—	—	—	—	—	—	—	—
16.	1968.	2 819	—	3	—	—	2 822	2 291	—	—	5 113
17.	1969.	664	—	734	—	49	1 447	1 756	—	4	3 207
18.	1970.	762	—	110	—	51	923	5 218	—	9	6 148
19.	Üzemtervezett erdőt. össz.	41 402	—	3087	—	189	44 678	14 280	—	13	58 971
20.	Üzemtervezetlen erdőt. össz.	16	—	35	—	—	51	—	—	—	51
21.	Összesen	41 418	—	3122	—	189	44 729	14 280	—	13	59 022

32. Az erdőfelügyelőségenkénti üzemtervezettség állása a felvétel éve szerint, szektoronkénti bontásban
Kaposvári Erdőfelügyelőség

562

Sorszám	Az üzemtervezés éve	Az erdőfelügyelőség körzetében levő erdőterület szektoronként, hektárban									
		Eg	EEg	Ág	OVH	Eá	Öá	Tsz	Eb	E	Mind-összesen
a	b	c	d	e	f	g	h	i	j	k	l
1.	1953.	—	—	—	—	—	—	—	—	—	—
2.	1954.	19	—	—	—	—	19	—	—	—	19
3.	1955.	—	—	—	—	—	—	—	—	—	—
4.	1956.	1 366	—	—	—	—	1 366	—	—	—	1 366
5.	1957.	2	5 479	—	—	—	5 481	—	—	—	5 481
6.	1958.	1 524	3 454	—	—	—	4 978	—	—	—	4 978
7.	1959.	3 074	1 729	—	—	—	4 803	—	—	—	4 803
8.	1960.	879	—	—	—	—	879	114	—	—	993
9.	1961.	2 668	—	—	—	—	2 668	486	—	—	3 154
10.	1962.	4 084	—	—	—	—	4 084	—	—	—	4 084
11.	1963.	6 459	—	—	—	—	6 459	153	—	—	6 612
12.	1964.	4 448	—	—	—	—	4 448	—	—	—	4 448
13.	1965.	379	—	—	—	—	379	—	—	—	379
14.	1966.	485	—	—	6	—	491	5 026	—	—	5 517
15.	1967.	9 102	159	—	40	2	9 303	3 439	—	—	12 742
16.	1968.	1 458	—	15	—	—	1 473	3 764	—	—	5 237
17.	1969.	7 279	—	830	16	18	8 143	3 781	—	—	11 924
18.	1970.	2 425	—	911	10	57	3 403	4 966	—	1	8 370
19.	Üzemtervezett erdőt. össz.	45 651	10 821	1756	72	77	58 377	21 729	—	1	80 107
20.	Üzemtervezetlen erdőt. össz.	3	2 308	—	—	45	2 356	6	—	—	2 362
21.	Összesen	45 654	13 129	1756	72	122	60 733	21 735	—	1	82 469

**32. Az erdőfelügyelőségenkénti üzemtervezettség állása a felvétel éve szerint, szektoronkénti bontásban
Pécsi Erdőfelügyelőség**

Sorszám	Az üzemtervezés éve	Az erdőfelügyelőség körzetében levő erdőterület szektoronként, hektárban										
		Eg	EEg	Ág	OVH	Eá	Öá	Tsz	Eb	E	Mind- összesen	
		c	d	e	f	g	h	i	j	k	l	
a	b	c	d	e	f	g	h	i	j	k	l	
1.	1953.	—	—	—	—	—	—	—	—	—	—	—
2.	1954.	4	—	—	—	—	4	—	—	—	4	
3.	1955.	—	—	—	—	—	—	—	—	—	—	
4.	1956.	7 300	—	—	—	12	7 312	32	—	—	7 344	
5.	1957.	1 822	—	—	—	6	1 828	200	—	—	2 028	
6.	1958.	999	—	—	—	—	999	—	—	—	999	
7.	1959.	5 153	—	—	—	—	5 153	15	—	—	5 168	
8.	1960.	1 655	—	—	—	—	1 655	187	—	—	1 842	
9.	1961.	2 400	—	—	—	—	2 400	1 061	—	—	3 461	
10.	1962.	6 224	—	—	—	199	6 423	—	—	—	6 423	
11.	1963.	6 125	—	—	—	—	6 125	—	—	—	6 125	
12.	1964.	6 555	—	—	—	—	6 555	—	—	—	6 555	
13.	1965.	—	—	—	—	—	—	—	—	—	—	
14.	1966.	7 210	—	—	—	21	7 231	3 269	—	—	10 500	
15.	1967.	252	—	443	—	54	749	1 518	—	—	2 267	
16.	1968.	6 050	—	1869	39	67	8 025	6 664	—	—	14 689	
17.	1969.	4 195	—	1018	—	324	5 537	8 735	—	—	14 272	
18.	1970.	4 824	—	1011	127	431	6 393	3 472	—	—	9 864	
19.	Üzemtervezett erdőt. össz.	60 768	—	4341	166	1114	66 389	25 152	—	—	91 541	
20.	Üzemtervezetlen erdőt. össz.	—	—	—	—	—	—	—	—	—	—	
21.	Összesen	60 768	—	4341	166	1114	66 389	25 152	—	—	91 541	

32. Az erdőfelügyelőségenkénti üzemtervezettség állása a felvétel éve szerint, szektoronkénti bontásban
Tamási Erdőfelügyelőség

564

Sorszám	Az üzemtervezés éve	Az erdőfelügyelőség körzetében levő erdőterület szektoronként, hektárban									
		Eg	EEg	Ág	OVH	Eá	Óá	Tsz	Eb	E	Mind- összesen
		c	d	e	f	g	h	i	j	k	l
1.	1953.	—	—	—	—	—	—	—	—	—	—
2.	1954.	—	—	—	—	—	—	—	—	—	—
3.	1955.	274	—	—	—	—	274	—	—	—	274
4.	1956.	7 674	—	—	—	—	7 674	—	—	—	7 674
5.	1957.	3 938	—	—	—	—	3 938	—	—	—	3 938
6.	1958.	—	—	—	—	—	—	—	—	—	—
7.	1959.	272	—	—	—	—	272	—	—	—	272
8.	1960.	—	—	—	—	—	—	5	—	—	5
9.	1961.	2 858	—	—	—	—	2 858	67	—	—	2 925
10.	1962.	509	—	—	—	—	509	—	—	—	509
11.	1963.	—	—	—	—	—	—	—	—	—	—
12.	1964.	—	—	—	—	—	—	—	—	—	—
13.	1965.	—	—	—	—	—	—	—	—	—	—
14.	1966.	53	—	1481	—	8	1 542	1 737	—	—	3 279
15.	1967.	4 876	—	342	—	21	5 239	2 488	—	18	7 745
16.	1968.	44	—	909	—	—	953	2 113	—	—	3 066
17.	1969.	17	—	137	—	4	158	309	—	—	467
18.	1970.	—	—	751	61	44	856	3 637	—	—	4 493
19.	Üzemtervezett erdőt. össz.	20 515	—	3620	61	77	24 273	10 356	—	18	34 647
20.	Üzemtervezetlen erdőt. össz.	930	—	—	—	—	930	—	—	—	930
21.	Összesen	21 445	—	3620	61	77	35 203	10 356	—	18	35 577

**32. Az erdőfelügyelőségenkénti üzemtervezettség állása a felvétel éve szerint, szektoronkénti bontásban
Bajai Erdőfelügyelőség**

Sorszám	Az üzemtervezés éve	Az erdőfelügyelőség körzetében levő erdőterület szektoronként, hektárban									
		Eg	EEg	Ág	OVH	Eá	Öá	Tsz	Eb	E	Mind-összesen
a	b	c	d	e	f	g	h	i	j	k	l
1.	1953.	—	—	—	—	—	—	—	—	—	—
2.	1954.	—	—	—	—	—	—	—	—	—	—
3.	1955.	2 782	—	—	—	—	2 782	—	—	—	2 782
4.	1956.	2 594	—	—	—	—	2 594	—	—	—	2 594
5.	1957.	3 587	—	—	—	—	3 587	—	—	—	3 587
6.	1958.	53	—	—	—	—	53	—	—	—	53
7.	1959.	—	—	—	—	—	—	—	—	—	—
8.	1960.	—	—	—	—	—	—	211	—	—	211
9.	1961.	—	—	—	—	—	—	392	—	—	392
10.	1962.	6 090	—	463	—	6	6 559	—	—	—	6 559
11.	1963.	1 465	—	—	—	—	1 465	—	—	—	1 465
12.	1964.	2 921	—	—	—	—	2 921	—	—	—	2 921
13.	1965.	4 328	—	—	—	—	4 328	—	—	—	4 328
14.	1966.	1 011	—	—	—	—	1 011	—	—	—	1 011
15.	1967.	1 559	—	570	76	3	2 208	4 664	—	—	6 872
16.	1968.	4 417	—	43	—	—	4 460	133	—	—	4 593
17.	1969.	5 026	—	404	—	—	5 430	1 555	—	—	6 985
18.	1970.	226	—	11	319	65	621	2 005	—	—	2 626
19.	Üzemtervezett erdőt. ö.	36 059	—	1491	395	74	38 019	8 960	—	—	46 979
20.	Üzemtervezetlen erdőt. össz.	153	—	—	—	—	153	—	—	—	153
21.	Összesen	36 212	—	1491	395	74	38 172	8 960	—	—	47 132

**32. Az erdőfelügyelőségenkénti üzemtervezettség állása a felvétel éve szerint, szektoronkénti bontásban
Kecskeméti Erdőfelügyelőség**

Sorszám	Az üzemtervezés éve	Az erdőfelügyelőség körzetében levő erdőterület szektoronként, hektárban									
		Eg	EEg	Ág	OVH	Eá	Őá	Tsz	Eb	E	Mind- összesen
a	b	c	d	e	f	g	h	i	j	k	l
1.	1953.	—	—	—	—	—	—	—	—	—	—
2.	1954.	—	—	—	—	—	—	—	—	—	—
3.	1955.	1 259	—	—	—	2043	3 302	—	—	—	3 302
4.	1956.	1 228	—	—	—	—	1 228	—	—	—	1 228
5.	1957.	785	—	—	—	—	785	—	—	—	785
6.	1958.	1 375	—	—	—	—	1 375	—	—	—	1 375
7.	1959.	1 622	—	—	—	—	1 622	—	—	—	1 622
8.	1960.	4 026	—	—	—	—	4 026	—	—	—	4 026
9.	1961.	18 579	—	—	—	—	18 579	—	—	—	18 579
10.	1962.	13 980	—	—	—	—	13 980	—	—	—	13 980
11.	1963.	—	—	—	—	—	—	—	—	—	—
12.	1964.	—	—	—	—	—	—	—	—	—	—
13.	1965.	5 681	—	—	—	—	5 681	—	—	—	5 681
14.	1966.	614	—	—	18	38	670	780	—	—	1 450
15.	1967.	3 214	—	—	68	—	3 282	1 523	—	—	4 805
16.	1968.	—	—	—	—	—	—	—	—	—	—
17.	1969.	7 002	—	3228	—	36	10 266	4 664	—	—	14 930
18.	1970.	5 230	—	232	209	223	5 894	5 737	11	—	11 642
19.	Üzemtervezett erdőt. össz.	64 595	—	3460	295	2340	70 690	12 704	11	—	83 405
20.	Üzemtervezetlen erdőt. össz.	1 598	—	—	—	—	1 598	14	—	—	1 612
21.	Összesen	66 193	—	3460	295	2340	72 288	72 718	11	—	85 017

**32. Az erdőfelügyelőségenkénti üzemtervezettség állása a felvétel éve szerint, szektoronkénti bontásban
Szegedi Erdőfelügyelőség**

Sorszám	Az üzemtervezés éve	Az erdőfelügyelőség körzetében levő erdőterület szektoronként, hektárban									
		Eg	EEg	Ág	OVH	Eá	Öá	Tsz	Eb	E	Mind- összesen
a	b	c	d	e	f	g	h	i	j	k	l
1.	1953.	—	—	—	—	—	—	—	—	—	—
2.	1954.	—	—	—	—	—	—	—	—	—	—
3.	1955.	6	—	—	—	—	6	—	—	—	6
4.	1956.	—	—	—	—	—	—	—	—	—	—
5.	1957.	—	—	—	—	—	—	—	—	—	—
6.	1958.	—	—	—	—	—	—	—	—	—	—
7.	1959.	—	—	—	—	—	—	—	—	—	—
8.	1960.	—	—	—	—	—	—	—	—	—	—
9.	1961.	—	—	—	—	—	—	—	—	—	—
10.	1962.	870	—	—	—	35	905	—	—	—	905
11.	1963.	542	—	—	—	—	542	—	—	—	542
12.	1964.	—	—	—	—	—	—	—	—	—	—
13.	1965.	3 984	—	715	—	96	4 795	—	—	—	4 795
14.	1966.	—	—	—	—	—	—	—	—	—	—
15.	1967.	1 830	—	—	882	6	2 718	963	—	—	3 681
16.	1968.	6 688	—	805	1567	539	9 599	1 952	186	21	11 758
17.	1969.	—	—	—	—	—	—	—	—	—	—
18.	1970.	—	—	—	—	—	—	1	—	—	1
19.	Üzemtervezett erdőt. össz.	13 920	—	1520	2449	676	18 565	2 916	186	21	21 688
20.	Üzemtervezetlen erdőt. össz.	24	—	11	12	40	88	391	27	—	506
21.	Összesen	13 944	—	1531	2462	716	18 653	3 307	213	21	22 194

**32. Az erdőfelügyelőségenkénti üzemtervezettség állása a felvétel éve szerint, szektoronkénti bontásban
Gyulai Erdőfelügyelőség**

Sorszám	Az üzemtervezés éve	Az erdőfelügyelőség körzetében levő erdőterület szektoronként, hektárban									
		Eg	EEg	Ág	OVH	Eá	Öá	Tsz	Eb	E	Mind- összesen
		c	d	e	f	g	h	i	j	k	l
1.	1953.	-	-	-	-	-	-	-	-	-	-
2.	1954.	-	-	-	-	-	-	-	-	-	-
3.	1955.	1 101	-	-	-	-	1 101	-	-	-	1 101
4.	1956.	-	-	-	-	-	-	-	-	-	-
5.	1957.	-	-	-	-	-	-	-	-	-	-
6.	1958.	-	-	-	-	-	-	-	-	-	-
7.	1959.	1 748	-	-	-	-	1 748	-	-	-	1 748
8.	1960.	2 140	-	-	-	-	2 140	-	-	-	2 140
9.	1961.	-	-	-	-	-	-	-	-	-	-
10.	1962.	444	-	-	-	-	444	-	-	-	444
11.	1963.	-	-	-	-	-	-	-	-	-	-
12.	1964.	-	-	-	-	-	-	-	-	-	-
13.	1965.	-	-	-	-	-	-	-	-	-	-
14.	1966.	3 035	-	-	-	-	3 035	-	-	-	3 035
15.	1967.	-	-	-	-	-	-	-	-	-	-
16.	1968.	2 986	-	2530	86	69	5 671	438	10	-	6 119
17.	1969.	-	-	-	-	-	-	-	-	-	-
18.	1970.	-	-	113	962	793	1 868	2 540	1	-	4 409
19.	Üzemtervezett erdőt. össz.	11 454	-	2643	1048	862	16007	2 978	11	-	18 996
20.	Üzemtervezetlen erdőt. össz.	27	-	-	-	-	27	4	-	-	31
21.	Összesen	11 481	-	2643	1048	862	16 034	2 982	11	-	19 027

**32. Az erdőfelügyelőségenkénti üzemtervezettség állása a felvétel éve szerint, szektoronkénti bontásban
Szolnoki Erdőfelügyelőség**

Sorszám	Az üzemtervezés éve	Az erdőfelügyelőség körzetében levő erdőterület szektoronként, hektárban									
		Eg	EEg	Ág	OVH	Eá	Öá	Tsz	Eb	E	Mind- összesen
		c	d	e	f	g	h	i	j	k	l
a	b	c	d	e	f	g	h	i	j	k	l
1.	1953.	-	-	-	-	-	-	-	-	-	-
2.	1954.	-	-	-	-	-	-	-	-	-	-
3.	1955.	-	-	-	-	-	-	-	-	-	-
4.	1956.	1 329	-	-	-	-	1 329	-	-	-	1 329
5.	1957.	606	-	-	-	17	623	4	-	-	627
6.	1958.	-	-	-	-	-	-	-	-	-	-
7.	1959.	-	-	-	-	-	-	-	-	-	-
8.	1960.	2 430	-	-	-	-	2 430	408	-	-	2 838
9.	1961.	5 613	-	-	-	-	5 613	29	-	-	5 642
10.	1962.	-	-	2311	-	-	2 311	-	-	-	2 311
11.	1963.	-	-	-	-	-	-	-	-	-	-
12.	1964.	1 030	-	-	-	-	1 030	-	-	-	1 030
13.	1965.	1 013	-	287	-	-	1 300	-	-	-	1 300
14.	1966.	7 169	-	163	-	3	7 335	3 477	-	-	10 812
15.	1967.	3 574	-	690	6	17	4 287	2 908	-	-	7 195
16.	1968.	7 532	-	784	1117	445	9 878	3 069	-	-	12 947
17.	1969.	4 999	-	1077	875	118	7 069	5 328	-	-	12 397
18.	1970.	3 826	-	62	371	1845	6 104	3 917	-	-	10 021
19.	Üzemtervezett erdőt. össz. .	39 121	-	5374	2369	2445	49 309	19 140	-	-	68 449
20.	Üzemtervezetlen erdőt. össz.	-	-	40	180	73	293	1 731	-	-	2 024
21.	Összesen	39 121	-	5414	2549	2518	49 602	20 871	-	-	70 473

32. Az erdőfelügyelőségenkénti üzemtervezettség állása a felvétel éve szerint, szektoronkénti bontásban
 Debreceni Erdőfelügyelőség

570

Sorszám	Az üzemtervezés éve	Az erdőfelügyelőség körzetében levő erdőterület szektoronként, hektárban										
		Eg	EEg	Ág	OVH	EÁ	Öá	Tsz	Eb	E	Mind- összesen	
		a	b	c	d	e	f	g	h	i	j	k
1.	1953.	—	—	—	—	—	—	—	—	—	—	—
2.	1954.	—	—	—	—	—	—	—	—	—	—	—
3.	1955.	—	—	—	—	—	—	—	—	—	—	—
4.	1956.	—	—	—	—	—	—	—	—	—	—	—
5.	1957.	—	—	—	—	—	—	—	—	—	—	—
6.	1958.	6 254	—	—	—	—	—	6 254	—	—	—	6 254
7.	1959.	1 696	—	—	—	—	—	1 696	163	—	—	1 859
8.	1960.	1 563	—	—	—	—	—	1 563	—	—	—	1 563
9.	1961.	2 783	—	—	—	39	—	2 822	2 344	—	—	5 166
10.	1962.	643	—	—	—	—	—	643	379	—	—	1 022
11.	1963.	1 214	—	—	—	—	—	1 214	—	—	—	1 214
12.	1964.	3 513	—	—	—	—	—	3 513	—	—	—	3 513
13.	1965.	—	—	—	—	—	—	—	—	—	—	—
14.	1966.	839	—	—	—	—	—	839	—	—	—	839
15.	1967.	5 374	—	880	232	148	—	6 634	1 257	—	—	7 891
16.	1968.	4 317	—	446	—	133	—	4 896	2 692	—	—	7 588
17.	1969.	6 624	—	760	274	26	—	7 684	2 646	—	3	10 333
18.	1970.	1 559	—	663	139	123	—	2 484	2 407	—	—	4 891
19.	Üzemtervezett erdőt. össz.	36 379	—	2749	645	469	—	40 242	11 888	—	3	52 133
20.	Üzemtervezetlen erdőt. össz.	206	—	29	—	12	—	247	400	—	—	647
21.	Összesen	36 585	—	2778	645	481	—	40 489	12 288	—	3	52 780

**32. Az erdőfelügyelőségenkénti üzemtervezettség állása a felvétel éve szerint, szektoronkénti bontásban
Nyíregyházi Erdőfelügyelőség**

Sorszám	Az üzemtervezés éve	Az erdőfelügyelőség körzetében levő erdőterület szektoronként, hektárban										
		Eg	EEg	Ág	OVH	Eá	Öá	Tsz	Eb	E	Mind- összesen	
		c	d	e	f	g	h	i	j	k	l	
a	b	c	d	e	f	g	h	i	j	k	l	
1.	1953.	—	—	—	—	—	—	—	—	—	—	—
2.	1954.	3 175	—	—	—	—	3 175	—	—	—	3 175	
3.	1955.	—	—	—	—	—	—	—	—	—	—	
4.	1956.	—	—	—	—	—	—	—	—	—	—	
5.	1957.	—	—	—	—	—	—	—	—	—	—	
6.	1958.	—	—	—	—	—	—	—	—	—	—	
7.	1959.	2 859	—	—	—	—	2 859	—	—	—	2 859	
8.	1960.	—	—	—	—	—	—	—	—	—	—	
9.	1961.	459	—	—	—	—	459	29	—	—	488	
10.	1962.	2 017	—	306	—	—	2 323	484	—	—	2 807	
11.	1963.	3 249	—	—	—	—	3 249	—	—	—	3 249	
12.	1964.	605	—	—	—	—	605	—	—	—	605	
13.	1965.	—	—	—	—	—	—	—	—	—	—	
14.	1966.	2 382	—	790	24	87	3 283	8 095	—	30	11 408	
15.	1967.	4 061	—	1205	253	125	5 643	3 148	—	—	8 791	
16.	1968.	1 963	—	—	233	12	2 208	1 927	—	—	4 135	
17.	1969.	1 509	—	303	53	89	1 954	787	—	246	2 987	
18.	1970.	5 095	—	168	—	5	5 268	4 408	—	—	9 676	
19.	Üzemtervezett erdőt. össz.	27 374	—	2772	562	318	31 026	18 878	—	276	50 180	
20.	Üzemtervezetlen erdőt. össz.	94	—	411	156	22	683	298	—	—	981	
21.	Összesen	27 468	—	3183	718	340	31 709	19 176	—	276	51 161	

**32. Az erdőfelügyelőségenkénti üzemtervezettség állása a felvétel éve szerint, szektoronkénti bontásban
Sárospataki Erdőfelügyelőség**

Sorszám	Az üzemtervezés éve	Az erdőfelügyelőség körzetében levő erdőterület szektoronként, hektárban										
		Eg	EEg	Ág	OVH	Eá	Öá	Tsz	Eb	E	Mind- összesen	
		c	d	e	f	g	h	i	j	k	l	
a	b	c	d	e	f	g	h	i	j	k	l	
1.	1953.	—	—	—	—	—	—	—	—	—	—	—
2.	1954.	868	—	—	—	—	868	—	62	—	930	
3.	1955.	—	—	—	—	—	—	—	—	—	—	
4.	1956.	886	—	—	—	—	886	490	—	—	1 376	
5.	1957.	—	—	—	—	—	—	—	—	—	—	
6.	1958.	1 317	—	—	—	9	1 326	—	—	—	1 326	
7.	1959.	—	—	—	—	—	—	—	—	—	—	
8.	1960.	3 318	—	—	—	45	3 363	1 049	—	—	4 412	
9.	1961.	4 297	—	—	—	—	4 297	1 325	44	—	5 666	
10.	1962.	4 258	—	—	42	—	4 300	562	—	—	4 862	
11.	1963.	3 906	—	—	88	—	3 994	736	—	—	4 730	
12.	1964.	—	—	—	—	—	—	—	—	—	—	
13.	1965.	—	—	—	—	—	—	278	—	—	278	
14.	1966.	2 456	—	184	79	6	2 725	5 131	652	3	8 511	
15.	1967.	6 978	—	—	—	1	6 979	2 206	573	6	9 764	
16.	1968.	1 824	—	42	109	9	1 984	764	—	—	2 748	
17.	1969.	3 630	—	65	364	8	4 067	2 211	831	74	7 183	
18.	1970.	7 431	—	—	—	31	7 462	248	—	224	7 934	
19.	Üzemtervezett erdőt. össz.	41 169	—	291	682	109	42 251	15 000	2162	307	59 720	
20.	Üzemtervezetlen erdőt. össz.	176	—	—	26	21	223	46	—	78	347	
21.	Összesen	41 345	—	291	708	130	42 474	15 046	2162	385	60 067	

32. Az erdőfelügyelőségenkénti üzemtervezettség állása a felvétel éve szerint, szektoronkénti bontásban
Miskolci Erdőfelügyelőség

Sorszám	Az üzemtervezés éve	Az erdőfelügyelőség körzetében levő erdőterület szektoronként, hektárban										
		Eg	EEg	Ág	OVH	EÁ	Öá	Tsz	Eb	E	Mind- összesen	
		c	d	e	f	g	h	i	j	k	l	
a	b	c	d	e	f	g	h	i	j	k	l	
1.	1953.	—	—	—	—	—	—	—	—	—	—	—
2.	1954.	—	—	—	—	—	—	—	—	—	—	—
3.	1955.	3 069	—	—	—	1	3 070	—	447	—	3 517	
4.	1956.	1 628	—	—	—	—	1 628	1 160	—	—	2 788	
5.	1957.	1 544	—	—	—	—	1 544	95	—	—	1 639	
6.	1958.	5 195	—	—	—	—	5 195	820	62	—	6 077	
7.	1959.	2 573	—	46	—	—	2 619	438	—	—	3 057	
8.	1960.	4 069	—	—	—	—	4 069	613	14	—	4 696	
9.	1961.	7 201	—	148	—	—	7 349	253	40	13	7 655	
10.	1962.	2 928	—	—	—	—	2 928	983	—	—	3 911	
11.	1963.	—	—	—	—	—	—	—	—	—	—	
12.	1964.	291	—	—	—	—	291	—	—	—	291	
13.	1965.	5 365	—	—	—	—	5 365	—	—	—	5 365	
14.	1966.	10 309	—	125	228	412	11 074	2 799	42	—	13 915	
15.	1967.	7 757	—	102	85	423	8 367	2 413	71	243	11 094	
16.	1968.	8 957	—	302	2	38	9 299	4 674	71	—	14 044	
17.	1969.	9 551	—	169	13	302	10 035	7 233	77	231	14 576	
18.	1970.	9 182	—	—	28	39	9 249	2 912	—	19	12 180	
19.	Üzemtervezett erdőt. össz.	79 619	—	892	356	1215	82 082	21 393	824	506	104 805	
20.	Üzemtervezetlen erdőt. össz.	25	—	24	9	64	122	115	—	—	237	
21.	Összesen	79 644	—	916	365	1279	82 204	21 508	824	506	105 042	

**32. Az erdőfelügyelőségenkénti üzemtervezettség állása a felvétel éve szerint, szektoronkénti bontásban
Egri Erdőfelügyelőség**

Sorszám	Az üzemtervezés éve	Az erdőfelügyelőség körzetében levő erdőterület szektoronként, hektárban									
		Eg	EEg	Ág	OVH	Eá	Öá	Tsz	Eb	E	Mind- összesen
		c	d	e	f	g	h	i	j	k	l
a	b	c	d	e	f	g	h	i	j	k	l
1.	1953.	—	—	—	—	—	—	—	—	—	—
2.	1954.	—	—	—	—	—	—	—	—	—	—
3.	1955.	—	—	—	—	—	—	155	—	—	155
4.	1956.	—	—	—	—	—	—	—	—	—	—
5.	1957.	—	—	—	—	—	—	—	—	—	—
6.	1958.	—	—	—	—	—	—	—	—	—	—
7.	1959.	—	—	—	—	14	14	—	—	—	14
8.	1960.	—	—	—	—	—	—	—	—	—	—
9.	1961.	6 294	—	—	—	—	6 294	995	743	—	8 032
10.	1962.	1 799	—	—	—	—	1 799	230	—	—	2 029
11.	1963.	8 194	—	—	—	—	8 194	345	—	—	8 539
12.	1964.	7 888	—	—	—	—	7 888	52	—	—	7 940
13.	1965.	1 167	—	—	—	—	1 167	—	—	—	1 167
14.	1966.	1 049	—	—	—	—	1 049	980	—	—	2 029
15.	1967.	5 741	—	—	—	—	5 741	827	—	—	6 568
16.	1968.	4 056	—	130	—	49	4 235	1841	126	4	6 206
17.	1969.	1 783	—	—	1	9	1 793	2320	—	—	4 113
18.	1970.	2 199	—	34	39	88	2 360	913	27	250	3 550
19.	Üzemtervezett erdőt. össz.	40 170	—	164	40	160	40 534	8658	896	254	50 342
20.	Üzemtervezetlen erdőt. össz.	40	—	—	—	177	217	152	—	—	369
21.	Összesen	40 210	—	164	40	337	40 751	8810	896	254	50 711

**32. Az erdőfelügyelőségenkénti üzemtervezettség állása a felvétel éve szerint, szektoronkénti bontásban
Mátrafüredi Erdőfelügyelőség**

Sorszám	Az üzemtervezés éve	Az erdőfelügyelőség körzetében levő erdőterület szektoronként, hektárban										
		Eg	EEg	Ág	OVH	Eá	Öá	Tsz	Eb	E	Mind-összesen	
		c	d	e	f	g	h	i	j	k	l	
1.	1953.	—	—	—	—	—	—	—	—	—	—	—
2.	1954.	—	—	—	—	—	—	291	—	—	—	291
3.	1955.	—	—	—	—	92	92	277	—	—	—	369
4.	1956.	—	—	—	—	—	—	—	—	—	—	—
5.	1957.	—	—	—	—	—	—	—	—	—	—	—
6.	1958.	2 570	—	—	—	—	2 570	153	—	—	—	2 723
7.	1959.	1 237	—	4	—	—	1 241	559	—	—	—	1 800
8.	1960.	6 564	—	—	—	23	6 587	2 192	193	—	—	8 972
9.	1961.	—	—	218	—	—	218	—	—	—	—	218
10.	1962.	2 449	—	—	—	—	2 449	447	—	—	—	2 896
11.	1963.	4 574	—	—	—	—	4 574	2 426	—	—	—	7 000
12.	1964.	1 042	—	—	—	—	1 042	—	—	—	—	1 042
13.	1965.	513	—	—	—	—	513	—	—	—	—	513
14.	1966.	7 084	—	39	203	72	7 398	3 218	—	—	—	10 616
15.	1967.	7 509	—	—	1	151	7 661	4 352	—	—	—	12 013
16.	1968.	4 537	—	4	—	—	4 541	2 775	—	—	—	7 316
17.	1969.	4 602	—	54	—	5	4 661	1 787	—	—	—	6 448
18.	1970.	3 535	—	143	—	190	3 868	2 360	—	—	—	6 228
19.	Üzemtervezett erdőt. össz.	46 216	—	462	204	533	47 415	20 837	193	—	—	68 445
20.	Üzemtervezetlen erdőt. össz.	59	—	—	—	27	86	1 373	—	119	—	1 578
21.	Összesen	46 275	—	462	204	560	47 501	22 210	193	119	—	70 023

32. Az erdőfelügyelőségenkénti üzemtervezettség állása a felvétel éve szerint, szektoronkénti bontásban
Balassagyarmati Erdőfelügyelőség

576

Sorszám	Az üzemtervezés éve	Az erdőfelügyelőség körzetében levő erdőterület szektoronként, hektárban									
		Eg	EEg	Ág	OVH	Eá	Öá	Tsz	Eb	E	Mind-összesen
		c	d	e	f	g	h	i	j	k	l
1.	1953.	—	40	—	—	—	40	—	—	—	40
2.	1954.	—	—	—	—	—	—	—	—	—	—
3.	1955.	568	—	—	—	—	568	353	—	—	921
4.	1956.	436	364	—	—	—	800	—	—	—	800
5.	1957.	539	857	—	—	—	1 396	—	—	—	1 396
6.	1958.	—	—	—	—	—	—	—	—	—	—
7.	1959.	4 626	—	—	—	—	4 626	225	—	—	4 851
8.	1960.	1 826	—	—	—	—	1 826	567	—	—	2 393
9.	1961.	3 350	—	202	—	—	3 552	1 377	—	—	4 929
10.	1962.	4 740	601	—	—	—	5 341	—	—	—	5 341
11.	1963.	1 390	1 955	—	—	—	3 345	178	—	—	3 523
12.	1964.	—	—	—	—	—	—	—	—	—	—
13.	1965.	1 528	133	—	—	—	1 661	136	—	—	1 797
14.	1966.	5 387	24	—	—	—	5 411	6 421	—	—	11 832
15.	1967.	2 065	—	—	—	—	2 065	1 223	—	—	3 288
16.	1968.	15	—	483	—	50	548	4 285	—	—	4 833
17.	1969.	5 193	—	22	—	—	5 215	963	—	4	6 182
18.	1970.	1 022	—	—	—	—	1 022	1 635	—	—	2 657
19.	Üzemtervezett erdőt. össz.	32 685	3 974	707	—	50	37 416	17 363	—	4	54 783
20.	Üzemtervezetlen erdőt. össz.	—	106	—	—	106	212	—	—	76	288
21.	Összesen	32 685	4 080	707	—	156	37 628	17 363	—	80	55 071

**32. Az erdőfelügyelőségenkénti üzemtervezettség állása a felvétel éve szerint, szektoronkénti bontásban
Váci Erdőfelügyelőség**

Sorszám	Az üzemtervezés éve	Az erdőfelügyelőség körzetében levő erdőterület szektoronként, hektárban										
		Eg	EEg	Ág	OVH	Eá	Öá	Tsz	Eb	E	Mind- összesen	
		a	b	c	d	e	f	g	h	i	j	k
1.	1953.	—	—	—	—	—	—	—	—	—	—	—
2.	1954.	110	—	—	—	—	—	110	—	—	6	116
3.	1955.	3 029	—	—	—	—	—	3 029	396	—	1	3 426
4.	1956.	2 964	—	—	—	290	—	3 254	344	—	—	3 598
5.	1957.	4 666	—	—	—	6	—	4 672	288	—	2	4 962
6.	1958.	3 551	—	—	—	3	—	3 554	—	—	1	3 555
7.	1959.	—	—	—	—	—	—	—	43	—	—	43
8.	1960.	—	—	—	—	15	—	15	84	—	—	99
9.	1961.	1 717	—	—	—	—	—	1 717	1 019	—	—	2 736
10.	1962.	—	—	—	—	—	—	—	—	—	—	—
11.	1963.	2 393	—	—	—	—	—	2 393	764	—	43	3 200
12.	1964.	2 563	—	—	—	—	16	2 579	223	—	—	2 802
13.	1965.	—	—	—	—	—	—	—	—	—	—	—
14.	1966.	3 585	—	—	—	—	11	3 596	744	—	4	4 344
15.	1967.	4 302	—	—	—	—	—	4 302	514	—	—	4 816
16.	1968.	3 549	—	139	—	—	—	3 688	3 223	—	2	6 913
17.	1969.	3 922	—	—	2	9	—	3 933	952	—	—	4 885
18.	1970.	45	—	93	—	—	—	138	—	—	—	138
19.	Üzemtervezett erdőt. össz.	36 396	—	232	2	350	—	36 980	8 594	—	59	45 633
20.	Üzemtervezetlen erdőt. össz.	257	—	—	—	—	—	257	246	—	93	596
21.	Összesen	36 653	—	232	2	350	—	37 237	8 840	—	152	46 229

**33. A megyéenkénti üzemtervezettség állása a felvétel éve szerint, szektoronkénti bontásban
Baranya megye**

578

Sorszám	Az üzemtervezés éve	A megyében levő erdőterület szektoronként, hektárban										
		Eg	EEg	Ág	OVH	Eá	Öá	Tsz	Eb	E	Mind- összesen	
		c	d	e	f	g	h	i	j	k	l	
1.	1953.	—	—	—	—	—	—	—	—	—	—	—
2.	1954.	4	—	—	—	—	4	—	—	—	—	4
3.	1955.	—	—	—	—	—	—	—	—	—	—	—
4.	1956.	9 894	—	—	—	12	9 906	32	—	—	—	9 938
5.	1957.	1 822	—	—	—	6	1 828	200	—	—	—	2 028
6.	1958.	999	—	—	—	—	999	—	—	—	—	999
7.	1959.	5 153	—	—	—	—	5 153	15	—	—	—	5 168
8.	1960.	1 655	—	—	—	—	1 655	187	—	—	—	1 842
9.	1961.	2 400	—	—	—	—	2 400	1 453	—	—	—	3 853
10.	1962.	7 801	—	—	—	199	8 000	—	—	—	—	8 000
11.	1963.	6 125	—	—	—	—	6 125	—	—	—	—	6 125
12.	1964.	8 021	—	—	—	—	8 021	—	—	—	—	8 021
13.	1965.	—	—	—	—	—	—	—	—	—	—	—
14.	1966.	6 283	—	—	—	21	6 304	3 805	—	—	—	10 109
15.	1967.	587	—	477	6	54	1 124	2 355	—	—	—	3 479
16.	1968.	6 669	—	1909	39	67	8 684	6 362	—	—	—	15 046
17.	1969.	4 195	—	1063	—	326	5 584	8 911	—	—	—	14 495
18.	1970.	3 367	—	1011	155	431	4 964	3 685	—	—	—	8 649
19.	Üzemtervezett erdőt. össz.	64 975	—	4460	200	1116	70 751	27 005	—	—	—	97 756
20.	Üzemtervezetlen erdőt. össz.	—	—	—	—	—	—	—	—	—	—	—
21.	Összesen	64 975	—	4460	200	1116	70 751	27 005	—	—	—	97 756

**33. A megyéenkénti üzemtervezettség állása a felvétel éve szerint, szektoronkénti bontásban
Békés megye**

Sorszám	Az üzemtervezés éve	A megyében levő erdőterület szektoronként, hektárban									
		Eg	EEg	Ág	OVH	Eá	Óá	Tsz	Eb	E	Mind- összesen
		c	d	e	f	g	h	i	j	k	l
1.	1953.	—	—	—	—	—	—	—	—	—	—
2.	1954.	—	—	—	—	—	—	—	—	—	—
3.	1955.	1 101	—	—	—	—	1 101	—	—	—	1 101
4.	1956.	—	—	—	—	—	—	—	—	—	—
5.	1957.	—	—	—	—	—	—	—	—	—	—
6.	1958.	—	—	—	—	—	—	—	—	—	—
7.	1959.	1 748	—	—	—	—	1 748	—	—	—	1 748
8.	1960.	2 140	—	—	—	—	2 140	—	—	—	2 140
9.	1961.	—	—	—	—	—	—	—	—	—	—
10.	1962.	444	—	—	—	—	444	—	—	—	444
11.	1963.	—	—	—	—	—	—	—	—	—	—
12.	1964.	—	—	—	—	—	—	—	—	—	—
13.	1965.	—	—	—	—	—	—	—	—	—	—
14.	1966.	3 035	—	—	—	—	3 035	—	—	—	3 035
15.	1967.	—	—	—	—	—	—	—	—	—	—
16.	1968.	2 986	—	2530	86	69	5 671	438	10	—	6 119
17.	1969.	—	—	—	—	—	—	—	—	—	—
18.	1970.	—	—	113	962	793	1 868	2 540	1	—	4 409
19.	Üzemtervezett erdőt. össz.	11 454	—	2643	1048	862	16 007	2 978	11	—	18 996
20.	Üzemtervezetlen erdőt. össz.	27	—	—	—	—	27	4	—	—	31
21.	Összesen	11 481	—	2643	1048	862	16 034	2 982	11	—	19 027

**33. A megyénkénti üzemtervezettség állása a felvétel éve szerint, szektoronkénti bontásban
Bács-Kiskun megye**

Sorszám	Az üzemtervezés éve	A megyében levő erdőterület szektoronként, hektárban									
		Eg	EEg	Ág	OVH	Eá	Öá	Tsz	Eb	E	Mind-összesen
a	b	c	d	e	f	g	h	i	j	k	l
1.	1953.	—	—	—	—	—	—	—	—	—	—
2.	1954.	—	—	—	—	—	—	—	—	—	—
3.	1955.	4 041	—	—	—	2043	6 084	—	—	—	6 084
4.	1956.	1 228	—	—	—	—	1 228	—	—	—	1 228
5.	1957.	1 938	—	—	—	—	1 938	—	—	—	1 938
6.	1958.	1 375	—	—	—	—	1 375	—	—	—	1 375
7.	1959.	1 622	—	—	—	—	1 622	—	—	—	1 622
8.	1960.	4 026	—	—	—	—	4 026	—	—	—	4 026
9.	1961.	18 579	—	—	—	—	18 579	—	—	—	18 579
10.	1962.	18 493	—	463	—	6	18 962	—	—	—	18 962
11.	1963.	1 465	—	—	—	—	1 465	—	—	—	1 465
12.	1964.	—	—	—	—	—	—	—	—	—	—
13.	1965.	9 991	—	—	—	—	9 991	—	—	—	9 991
14.	1966.	1 225	—	—	18	38	1 281	780	—	—	2 061
15.	1967.	4 438	—	536	138	3	5 115	5 350	—	—	10 465
16.	1968.	—	—	—	—	—	—	—	—	—	—
17.	1969.	8 973	—	3228	—	36	12 237	4 664	—	—	16 901
18.	1970.	5 424	—	232	405	224	6 285	6 251	11	—	12 547
19.	Üzemtervezett erdőt. össz.	82 818	—	4459	561	2350	90 188	17 045	11	—	107 244
20.	Üzemtervezetlen erdőt. össz.	1 598	—	—	—	—	1 598	14	—	—	1 612
21.	Összesen	84 416	—	4459	561	2350	91 786	17 059	11	—	108 856

**33. A megyénkénti üzemtervezettség állása a felvétel éve szerint, szektoronkénti bontásban
Borsod-A.-Z. megye**

Sorszám	Az üzemtervezés éve	A megyében levő erdőterület szektoronként, hektárban									
		Eg	EEg	Ág	OVH	Eá	Öá	Tsz	Eb	E	Mind- összesen
a	b	c	d	e	f	g	h	i	j	k	l
1.	1953.	—	—	—	—	—	—	—	—	—	—
2.	1954.	868	—	—	—	—	868	—	62	—	930
3.	1955.	3 069	—	—	—	1	3 070	155	447	—	3 672
4.	1956.	2 514	—	—	—	—	2 514	1 650	—	—	4 164
5.	1957.	1 544	—	—	—	—	1 544	95	—	—	1 639
6.	1958.	6 512	—	—	—	9	6 521	820	62	—	7 403
7.	1959.	2 573	—	46	—	14	2 633	438	—	—	3 071
8.	1960.	7 387	—	—	—	45	7 432	1 662	14	—	9 108
9.	1961.	17 792	—	148	—	—	17 940	2 573	827	13	21 353
10.	1962.	8 985	—	—	42	—	9 027	1 775	—	—	10 802
11.	1963.	3 906	—	—	88	—	3 994	736	—	—	4 730
12.	1964.	291	—	—	—	—	291	—	—	—	291
13.	1965.	6 115	—	—	—	—	6 115	278	—	—	6 393
14.	1966.	13 711	—	309	307	418	14 745	8 749	694	3	24 191
15.	1967.	20 476	—	102	85	424	21 087	5 270	644	249	27 250
16.	1968.	11 596	—	364	111	69	12 140	6 715	71	—	18 926
17.	1969.	13 758	—	234	377	315	14 684	7 252	908	305	23 149
18.	1970.	18 617	—	—	28	70	18 715	3 673	27	493	22 908
19.	Üzemtervezett erdőt. össz.	139 714	—	1203	1038	1365	143 320	41 841	3756	1063	189 980
20.	Üzemtervezetlen erdőt. össz.	201	—	24	35	260	520	249	—	78	847
21.	Összesen	139 915	—	1227	1073	1625	143 840	42 090	3756	1141	190 827

33. A megyéenkénti üzemtervezettség állása a felvétel éve szerint, szektoronkénti bontásban
Csongrád megye

582

Sorszám	Az üzemtervezés éve	A megyében levő erdőterület szektoronként, hektárban										
		Eg	EEg	Ág	OVH	Eá	Öá	Tsz	Eb	E	Mind-összesen	
		c	d	e	f	g	h	i	j	k	l	
1.	1953.	-	-	-	-	-	-	-	-	-	-	-
2.	1954.	-	-	-	-	-	-	-	-	-	-	-
3.	1955.	6	-	-	-	-	6	-	-	-	6	
4.	1956.	-	-	-	-	-	-	-	-	-	-	
5.	1957.	-	-	-	-	-	-	-	-	-	-	
6.	1958.	-	-	-	-	-	-	-	-	-	-	
7.	1959.	-	-	-	-	-	-	-	-	-	-	
8.	1960.	-	-	-	-	-	-	-	-	-	-	
9.	1961.	-	-	-	-	-	-	-	-	-	-	
10.	1962.	870	-	-	-	35	905	-	-	-	905	
11.	1963.	542	-	-	-	-	542	-	-	-	542	
12.	1964.	-	-	-	-	-	-	-	-	-	-	
13.	1965.	3 984	-	715	-	96	4 795	-	-	-	4 795	
14.	1966.	-	-	-	-	-	-	-	-	-	-	
15.	1967.	1 830	-	-	882	6	2 718	963	-	-	3 681	
16.	1968.	6 688	-	805	1567	539	9 599	1 952	186	21	11 758	
17.	1969.	-	-	-	-	-	-	-	-	-	-	
18.	1970.	-	-	-	-	-	-	1	-	-	1	
19.	Üzemtervezett erdőt. össz.	13 920	-	1520	2449	676	18 565	2 916	186	21	21 688	
20.	Üzemtervezetlen erdőt. össz.	24	-	11	13	40	88	391	27	-	506	
21.	Összesen	13 944	-	1531	2462	716	18 653	3 307	213	12	22 194	

**33. A megyénkénti üzemtervezettség állása a felvétel éve szerint, szektoronkénti bontásban
Fejér megye**

Sorszám	Az üzemtervezés éve	A megyében levő erdőterület szektoronként, hektárban									
		Eg	EEg	Ág	OVH	Eá	Öá	Tsz	Eb	E	Mind-összesen
a	b	c	d	e	f	g	h	i	j	k	l
1.	1953.	—	—	—	—	—	—	—	—	—	—
2.	1954.	—	—	47	—	—	47	20	—	—	67
3.	1955.	182	—	—	—	—	182	13	—	—	195
4.	1956.	—	—	—	—	—	—	—	—	—	—
5.	1957.	—	1788	—	—	159	1 947	—	—	—	1 947
6.	1958.	2 231	—	—	—	—	2 231	—	—	—	2 231
7.	1959.	5 109	—	—	—	—	5 109	25	—	—	5 134
8.	1960.	537	—	—	—	—	537	150	—	—	687
9.	1961.	—	—	—	—	—	—	—	—	—	—
10.	1962.	—	—	401	—	—	401	—	—	—	401
11.	1963.	1 747	—	—	—	—	1 747	—	—	—	1 747
12.	1964.	10 857	682	—	—	36	11 575	159	—	—	11 734
13.	1965.	—	—	—	—	—	—	—	—	—	—
14.	1966.	4 804	—	—	—	—	4 804	428	—	—	5 232
15.	1967.	374	—	522	89	443	1 428	2029	—	—	3 457
16.	1968.	1 020	—	1619	—	48	2 687	3353	—	—	6 040
17.	1969.	—	1606	142	—	12	1 760	199	—	—	1 959
18.	1970.	6 295	3832	—	9	389	10 525	226	—	—	10 751
19.	Üzemtervezett erdőt. össz.	33 156	7908	2731	98	1087	44 980	6602	—	—	51 582
20.	Üzemtervezetlen erdőt. össz.	513	984	35	6	—	1 538	501	—	—	2 039
21.	Összesen	33 669	8892	2766	104	1087	46 518	7103	—	—	53 621

**33. A megyéenkénti üzemtervezettség állása a felvétel éve szerint, szektoronkénti bontásban
Győr-Sopron megye**

584

Sorszám	Az üzemtervezés éve	A megyében levő erdőterület szektoronként, hektárban									
		Eg	EEg	Ág	OVH	Eá	Öá	Tsz	Eb	E	Mind- összesen
a	b	c	d	e	f	g	h	i	j	k	l
1.	1953.	—	—	—	—	—	—	—	—	—	—
2.	1954.	—	—	—	—	—	—	409	—	—	409
3.	1955.	2 203	—	—	—	—	2 203	414	—	—	2 617
4.	1956.	—	—	—	—	—	—	—	—	—	—
5.	1957.	—	—	—	—	—	—	—	—	—	—
6.	1958.	351	—	—	—	—	351	481	—	—	832
7.	1959.	692	—	—	—	—	692	195	—	—	887
8.	1960.	645	—	—	—	—	645	1 722	—	—	2 367
9.	1961.	5 655	—	1211	47	—	6 913	230	—	—	7 143
10.	1962.	3 969	—	56	46	—	4 071	101	—	—	4 172
11.	1963.	6 026	—	—	—	44	6 070	315	—	—	6 385
12.	1964.	5 584	—	—	—	—	5 584	148	—	—	5 732
13.	1965.	7 961	—	—	—	—	7 961	818	—	—	8 779
14.	1966.	5 042	—	166	699	1019	6 926	3 827	—	—	10 753
15.	1967.	626	—	182	63	12	883	849	—	—	1 732
16.	1968.	7 329	—	1052	74	126	8 581	1 896	—	—	10 477
17.	1969.	—	—	—	—	—	—	—	—	—	—
18.	1970.	433	—	413	222	46	1 114	3 005	—	—	4 119
19.	Üzemtervezett erdőt. össz.	46 516	—	3080	1151	1247	51 994	14 410	—	—	66 404
20.	Üzemtervezetlen erdőt. össz.	37	—	12	—	1	50	325	—	—	375
21.	Összesen	46 553	—	3092	1151	1248	52 044	14 735	—	—	66 779

**33. A megyénkénti üzemtervezettség állása a felvétel éve szerint, szektoronkénti bontásban
Hajdú-Bihar megye**

Sorszám	Az üzemtervezés éve	A megyében levő erdőterület szektoronként, hektárban									
		Eg	EEg	Ág	OVH	Eá	Öá	Tsz	Eb	E	Mind- összesen
a	b	c	d	e	f	g	h	i	j	k	l
1.	1953.	—	—	—	—	—	—	—	—	—	—
2.	1954.	—	—	—	—	—	—	—	—	—	—
3.	1955.	—	—	—	—	—	—	—	—	—	—
4.	1956.	—	—	—	—	—	—	—	—	—	—
5.	1957.	—	—	—	—	—	—	—	—	—	—
6.	1958.	6 186	—	—	—	—	6 186	—	—	—	6 186
7.	1959.	1 696	—	—	—	—	1 696	163	—	—	1 859
8.	1960.	1 563	—	—	—	—	1 563	—	—	—	1 563
9.	1961.	2 783	—	—	—	39	2 822	2 344	—	—	5 166
10.	1962.	643	—	—	—	—	643	379	—	—	1 022
11.	1963.	1 214	—	—	—	—	1 214	—	—	—	1 214
12.	1964.	3 513	—	—	—	—	3 513	—	—	—	3 513
13.	1965.	—	—	—	—	—	—	—	—	—	—
14.	1966.	839	—	—	—	—	839	—	—	—	839
15.	1967.	5 090	—	880	232	148	6 350	1 257	—	—	7 607
16.	1968.	4 270	—	446	—	133	4 849	2 692	—	—	7 541
17.	1969.	6 624	—	760	274	26	7 684	2 646	—	3	10 333
18.	1970.	1 559	—	663	139	123	2 484	2 407	—	—	4 891
19.	Üzemtervezett erdőt. össz.	35 980	—	2749	645	469	39 843	11 888	—	3	51 734
20.	Üzemtervezetlen erdőt. össz.	206	—	29	—	12	247	400	—	—	647
21.	Összesen	36 186	—	2778	645	481	40 090	12 288	—	3	52 381

33. A megyénkénti üzemtervezettség állása a felvétel éve szerint, szektoronkénti bontásban
Heves megye

586

Sorszám	Az üzemtervezés éve	A megyében levő erdőterület szektoronként, hektárban										
		Eg	EEg	Ág	OVH	Eá	Öá	Tsz	Eb	E	Mind-összesen	
		c	d	e	f	g	h	i	j	k	l	
1.	1953.	—	—	—	—	—	—	—	—	—	—	—
2.	1954.	—	—	—	—	—	—	291	—	—	—	291
3.	1955.	—	—	—	—	92	—	277	—	—	—	369
4.	1956.	—	—	—	—	—	—	—	—	—	—	—
5.	1957.	—	—	—	—	—	—	—	—	—	—	—
6.	1958.	—	—	—	—	—	—	65	—	—	—	65
7.	1959.	17	—	—	—	—	—	12	—	—	—	29
8.	1960.	5 069	—	—	—	23	5 092	1 418	193	—	—	6 703
9.	1961.	—	—	—	—	—	—	—	—	—	—	—
10.	1962.	2 449	—	—	—	—	2 449	447	—	—	—	2 896
11.	1963.	12 768	—	—	—	—	12 768	2 771	—	—	—	15 539
12.	1964.	8 930	—	—	—	—	8 930	52	—	—	—	8 982
13.	1965.	930	—	—	—	—	930	—	—	—	—	930
14.	1966.	7 187	—	29	203	72	7 491	3 075	—	—	—	10 566
15.	1967.	4 115	—	—	1	151	4 267	3 102	—	—	—	7 369
16.	1968.	5 374	—	114	—	27	5 515	2 281	126	—	4	7 926
17.	1969.	5 808	—	54	1	9	5 872	3 299	—	—	—	9 171
18.	1970.	3 730	—	177	39	278	4 224	2 760	—	—	—	6 984
19.	Üzemtervezett erdőt. össz.	56 377	—	374	244	652	57 647	19 850	319	—	4	77 820
20.	Üzemtervezetlen erdőt. össz.	73	—	—	—	12	85	574	—	—	119	778
21.	Összesen	56 450	—	374	244	664	57 732	20 424	319	—	123	78 598

**33. A megyénkénti üzemtervezettség állása a felvétel éve szerint, szektoronkénti bontásban
Komárom megye**

Sorszám	Az üzemtervezés éve	A megyében levő erdőterület szektoronként, hektárban									
		Eg	EEg	Ág	OVH	Eá	Öá	Tsz	Eb	E	Mind-összesen
		c	d	e	f	g	h	i	j	k	l
a	b	c	d	e	f	g	h	i	j	k	l
1.	1953.	23	219	—	—	—	242	—	—	—	242
2.	1954.	—	—	—	—	—	—	—	—	—	—
3.	1955.	—	—	—	—	—	—	—	—	—	—
4.	1956.	1 911	—	—	—	—	1 911	—	—	—	1 911
5.	1957.	1 024	—	—	—	—	1 024	—	—	—	1 024
6.	1958.	1 314	—	—	—	—	1 314	—	—	—	1 314
7.	1959.	976	—	—	—	—	976	464	—	—	1 440
8.	1960.	6 805	—	—	—	—	6 805	1 043	—	—	7 848
9.	1961.	—	—	—	—	—	—	—	—	—	—
10.	1962.	1 217	—	237	—	69	1 523	—	—	—	1 523
11.	1963.	20 750	6 722	23	—	220	27 715	30	—	—	27 745
12.	1964.	1 973	—	—	—	—	1 973	—	—	—	1 973
13.	1965.	—	—	—	—	—	—	250	—	—	250
14.	1966.	300	—	—	—	—	300	287	—	—	587
15.	1967.	—	—	—	—	—	—	—	—	—	—
16.	1968.	4 308	—	2542	24	287	7 161	2 698	—	—	9 859
17.	1969.	145	—	465	—	—	610	1 023	—	—	1 633
18.	1970.	253	—	—	—	—	253	988	41	—	1 282
19.	Üzemtervezett erdőt. össz.	40 999	6 941	3267	24	576	51 807	6 783	41	—	58 631
20.	Üzemtervezetlen erdőt. össz.	221	82	—	—	143	446	245	—	44	735
21.	Összesen	41 220	7 023	3267	24	719	52 253	7 028	41	44	59 366

33. A megyénkenti üzemtervezettség állása a felvétel éve szerint, szektoronkénti bontásban
Nógrád megye

588

Sorszám	Az üzemtervezés éve	A megyében levő erdőterület szektoronként, hektárban									
		Eg	EEg	Ág	OVH	Eá	Öá	Tsz	Eb	E	Mind- összesen
a	b	c	d	e	f	g	h	i	j	k	l
1.	1953.	—	40	—	—	—	40	—	—	—	40
2.	1954.	—	—	—	—	—	—	—	—	—	—
3.	1955.	568	—	—	—	—	568	353	—	I	922
4.	1956.	1 950	364	—	—	290	2 604	344	—	—	2 948
5.	1957.	539	857	—	—	—	1 396	—	—	—	1 396
6.	1958.	2 570	—	—	—	—	2 570	88	—	—	2 658
7.	1959.	5 846	—	4	—	—	5 850	772	—	—	6 622
8.	1960.	3 321	—	—	—	—	3 321	1 341	—	—	4 662
9.	1961.	4 433	—	420	—	—	4 853	2 325	—	—	7 178
10.	1962.	4 740	601	—	—	—	5 341	—	—	—	5 341
11.	1963.	2 206	1 955	—	—	—	4 161	223	—	—	4 384
12.	1964.	1 096	—	—	—	—	1 096	183	—	—	1 279
13.	1965.	1 528	133	—	—	—	1 661	136	—	—	1 797
14.	1966.	6 880	24	10	—	11	6 925	7 197	—	—	14 122
15.	1967.	5 459	—	—	—	—	5 459	2 649	—	—	8 108
16.	1968.	2 419	—	483	—	50	2 952	5 343	—	—	8 295
17.	1969.	8 998	—	22	2	9	9 031	1 682	—	4	10 717
18.	1970.	2 274	—	—	—	—	2 274	1 798	—	—	4 072
19.	Üzemtervezett erdőt. össz.	54 827	3 974	939	2	360	60 102	24 434	—	5	84 541
20.	Üzemtervezetlen erdőt. össz.	54	106	—	—	123	283	995	—	76	1 354
21.	Összesen	54 881	4 080	939	2	483	60 385	25 429	—	81	85 895

**33. A megyéenkénti üzemtervezettség állása a felvétel éve szerint, szektoronkénti bontásban
Pest megye**

Sorszám	Az üzemtervezés éve	A megyében levő erdőterület szektoronként, hektárban									
		Eg	EEg	Ág	OVH	Eá	Öá	Tsz	Eb	E	Mind- összesen
a	b	c	d	e	f	g	h	i	j	k	l
1.	1953.	—	—	—	—	—	—	—	—	—	—
2.	1954.	110	—	—	—	—	110	—	—	6	116
3.	1955.	3 029	—	—	—	—	3 029	396	—	—	3 425
4.	1956.	2 028	—	—	—	—	2 028	—	—	—	2 028
5.	1957.	6 616	—	36	—	6	6 658	288	151	2	7 099
6.	1958.	5 861	—	—	—	3	5 864	64	53	1	5 982
7.	1959.	—	—	—	—	28	28	43	—	—	71
8.	1960.	167	—	—	—	15	182	84	—	—	266
9.	1961.	6 782	—	—	—	—	6 782	100	—	—	6 882
10.	1962.	—	—	2367	—	—	2 367	—	—	—	2 367
11.	1963.	1 577	—	—	—	—	1 577	719	—	43	2 339
12.	1964.	2 497	—	—	—	16	2 513	40	—	—	2 553
13.	1965.	2 269	—	287	—	—	2 556	—	—	—	2 556
14.	1966.	15 748	—	163	15	9	15 935	5 041	340	4	21 320
15.	1967.	8 240	—	635	6	17	8 898	3 615	—	—	12 513
16.	1968.	9 198	—	156	—	126	9 480	5 158	—	2	14 640
17.	1969.	14 238	—	1267	—	82	15 587	5 302	—	—	20 889
18.	1970.	21 790	—	776	—	2175	24 741	4 101	94	—	28 936
19.	Üzemtervezett erdőt. össz.	100 150	—	5687	21	2477	108 335	24 951	638	58	133 982
20.	Üzemtervezetlen erdőt. össz.	720	—	44	200	341	1 305	1 406	—	166	2 877
21.	Összesen	100 870	—	5731	221	2818	109 640	26 357	638	224	136 859

33. A megyénkenti üzemtervezettség állása a felvétel éve szerint, szektoronkénti bontásban
Somogy megye

Sorszám	Az üzemtervezés éve	A megyében levő erdőterület szektoronként, hektárban										
		Eg	EEg	Ág	OVH	Eá	Őá	Tsz	Eb	E	Mind- összesen	
		a	b	c	d	e	f	g	h	i	j	k
1.	1953.	—	—	—	—	—	—	—	—	—	—	—
2.	1954.	19	—	—	—	—	19	—	—	—	—	19
3.	1955.	5 474	—	—	—	—	5 474	126	—	—	—	5 600
4.	1956.	2 818	—	—	—	—	2 818	118	—	—	—	2 936
5.	1957.	556	5 479	—	—	—	6 035	—	—	—	—	6 035
6.	1958.	2 673	3 454	2240	—	—	8 367	—	—	—	—	8 367
7.	1959.	12 986	1 729	—	—	6	14 721	249	—	—	—	14 970
8.	1960.	2 276	—	—	—	—	2 276	805	—	—	—	3 081
9.	1961.	5 105	—	—	—	—	5 105	811	—	—	—	5 916
10.	1962.	10 557	—	—	—	83	10 640	16	—	—	—	10 656
11.	1963.	12 132	—	—	—	—	12 132	153	—	—	—	12 285
12.	1964.	5 304	—	—	—	—	5 304	—	—	—	—	5 304
13.	1965.	672	—	—	—	—	672	—	—	—	—	672
14.	1966.	493	—	—	6	—	499	7 980	—	—	—	8 479
15.	1967.	9 102	159	—	40	2	9 303	3 439	—	—	—	12 742
16.	1968.	3 658	—	18	—	—	3 676	6 357	—	—	—	10 033
17.	1969.	7 943	—	1519	16	65	9 543	5 361	—	—	4	14 908
18.	1970.	4 644	—	1021	30	108	5 803	10 184	—	—	10	15 997
19.	Üzemtervezett erdőt. össz.	86 412	10 821	4798	92	264	102 387	35 599	—	—	14	138 000
20.	Üzemtervezetlen erdőt. össz.	19	2 308	35	—	45	2 407	6	—	—	—	2 413
21.	Összesen	86 431	13 129	4833	92	309	104 794	35 605	—	—	14	140 413

**33. A megyénkénti üzemtervezettség állása a felvétel éve szerint, szektoronkénti bontásban
Szabolcs-Szatmár megye**

Sorszám	Az üzemtervezés éve	A megyében levő erdőterület szektoronként, hektárban										
		Eg	EEg	Ág	OVH	Eá	Öá	Tsz	Eb	E	Mind- összesen	
		a	b	c	d	e	f	g	h	i	j	k
1.	1953.	—	—	—	—	—	—	—	—	—	—	—
2.	1954.	3 175	—	—	—	—	—	3 175	—	—	—	3 175
3.	1955.	—	—	—	—	—	—	—	—	—	—	—
4.	1956.	—	—	—	—	—	—	—	—	—	—	—
5.	1957.	—	—	—	—	—	—	—	—	—	—	—
6.	1958.	68	—	—	—	—	—	68	—	—	—	68
7.	1959.	2 859	—	—	—	—	—	2 859	—	—	—	2 859
8.	1960.	—	—	—	—	—	—	—	—	—	—	—
9.	1961.	459	—	—	—	—	—	459	29	—	—	488
10.	1962.	2 017	—	306	—	—	—	2 323	484	—	—	2 807
11.	1963.	3 249	—	—	—	—	—	3 249	—	—	—	3 249
12.	1964.	605	—	—	—	—	—	605	—	—	—	605
13.	1965.	—	—	—	—	—	—	—	—	—	—	—
14.	1966.	2 382	—	790	24	87	3 283	8 095	—	30	—	11 408
15.	1967.	4 345	—	1205	252	125	5 927	3 148	—	—	—	9 075
16.	1968.	2 010	—	—	233	12	2 255	1 927	—	—	—	4 182
17.	1969.	1 509	—	303	53	89	1 954	787	—	—	246	2 987
18.	1970.	5 095	—	168	—	5	5 268	4 408	—	—	—	9 676
19.	Üzemtervezett erdőt. össz.	27 773	—	2772	562	318	31 425	18 878	—	—	276	50 579
20.	Üzemtervezetlen erdőt. össz.	94	—	411	156	22	683	298	—	—	—	981
21.	Összesen	27 867	—	3183	718	340	32 108	19 176	—	—	276	51 560

**33. A megyénkénti üzemtervezettség állása a felvétel éve szerint, szektoronkénti bontásban
Szolnok megye**

592

Sorszám	Az üzemtervezés éve	A megyében levő erdőterület szektoronként, hektárban									
		Eg	EEg	Ág	OVH	Eá	Öá	Tsz	Eb	E	Mind- összesen
		c	d	e	f	g	h	i	j	k	l
a	b	c	d	e	f	g	h	i	j	k	l
1.	1953.	—	—	—	—	—	—	—	—	—	—
2.	1954.	—	—	—	—	—	—	—	—	—	—
3.	1955.	—	—	—	—	—	—	—	—	—	—
4.	1956.	751	—	—	—	—	751	—	—	—	751
5.	1957.	606	—	—	—	17	623	4	—	—	627
6.	1958.	—	—	—	—	—	—	—	—	—	—
7.	1959.	—	—	—	—	—	—	—	—	—	—
8.	1960.	2 263	—	—	—	—	2 263	408	—	—	2 671
9.	1961.	—	—	—	—	—	—	—	—	—	—
10.	1962.	—	—	—	—	—	—	—	—	—	—
11.	1963.	—	—	—	—	—	—	—	—	—	—
12.	1964.	—	—	—	—	—	—	—	—	—	—
13.	1965.	—	—	—	—	—	—	—	—	—	—
14.	1966.	—	—	—	—	—	—	—	—	—	—
15.	1967.	—	—	55	—	—	55	—	—	—	55
16.	1968.	1 883	—	784	1117	319	4 103	1 869	—	—	5 972
17.	1969.	1 641	—	273	875	63	2 852	1 081	—	—	3 933
18.	1970.	2 741	—	62	371	249	3 423	3 158	—	—	6 581
19.	Üzemtervezett erdőt. össz.	9 885	—	1174	2363	648	14 070	6 520	—	—	20 590
20.	Üzemtervezetlen erdőt. össz.	—	—	—	—	55	55	689	—	—	744
21.	Összesen	9 885	—	1174	2363	703	14 125	7 209	—	—	21 334

**33. A megyéenkénti üzemtervezettség állása a felvétel éve szerint, szektoronkénti bontásban
Tolna megye**

Sorszám	Az üzemtervezés éve	A megyében levő erdőterület szektoronként, hektárban									
		Eg	EEg	Ág	OVH	Eá	Őá	Tsz	Eb	E	Mind- összesen
a	b	c	d	e	f	g	h	i	j	k	l
1.	1953.	—	—	—	—	—	—	—	—	—	—
2.	1954.	—	—	—	—	—	—	—	—	—	—
3.	1955.	274	—	—	—	—	274	—	—	—	274
4.	1956.	7 674	—	—	—	—	7 674	—	—	—	7 674
5.	1957.	6 372	—	—	—	—	6 372	—	—	—	6 372
6.	1958.	53	—	—	—	—	53	—	—	—	53
7.	1959.	272	—	—	—	—	272	—	—	—	272
8.	1960.	—	—	—	—	—	—	216	—	—	216
9.	1961.	2 858	—	—	—	—	2 858	67	—	—	2 925
10.	1962.	509	—	—	—	—	509	—	—	—	509
11.	1963.	—	—	—	—	—	—	—	—	—	—
12.	1964.	2 921	—	—	—	—	2 921	—	—	—	2 921
13.	1965.	18	—	—	—	—	18	—	—	—	18
14.	1966.	1 393	—	1481	—	8	2 882	1 737	—	—	4 619
15.	1967.	4 876	—	342	—	21	5 239	2 488	—	18	7 745
16.	1968.	4 461	—	912	—	—	5 373	2 246	—	—	7 619
17.	1969.	3 072	—	541	—	4	3 617	1 864	—	—	5 481
18.	1970.	32	—	762	136	108	1 038	4 914	—	—	5 952
19.	Üzemtervezett erdőt. össz.	34 785	—	4038	136	141	39 100	13 532	—	18	52 650
20.	Üzemtervezetlen erdőt. össz.	1 083	—	—	—	—	1 083	—	—	—	1 083
21.	Összesen	35 868	—	4038	136	141	40 183	13 532	—	18	53 733

33. A megyénkénti üzemtervezettség állása a felvétel éve szerint, szektoronkénti bontásban
Vas megye

594

Sorszám	Az üzemtervezés éve	A megyében levő erdőterület szektoronként, hektárban										
		Eg	EEg	Ág	OVH	Eá	Öá	Tsz	Eb	E	Mind-összesen	
		c	d	e	f	g	h	i	j	k	l	
a	b	c	d	e	f	g	h	i	j	k	l	
1.	1953.	—	—	—	—	—	—	—	13	—	—	13
2.	1954.	—	—	—	—	—	—	—	—	—	—	—
3.	1955.	3 915	—	—	—	—	3 915	583	—	—	—	4 498
4.	1956.	1 594	—	1	—	6	1 601	594	—	—	—	2 195
5.	1957.	3 673	—	18	—	18	3 709	283	—	—	—	3 992
6.	1958.	6 124	—	3	—	231	6 358	406	65	—	—	6 829
7.	1959.	164	—	—	—	—	164	52	—	—	—	216
8.	1960.	501	—	55	—	—	556	628	322	—	—	1 506
9.	1961.	—	—	694	—	—	694	14	—	—	—	708
10.	1962.	—	—	—	—	—	—	12	—	—	—	12
11.	1963.	122	—	—	—	—	122	16	—	—	—	138
12.	1964.	1 829	—	—	—	—	1 829	18	—	—	—	1 847
13.	1965.	4 327	—	—	—	—	4 327	852	91	—	—	5 270
14.	1966.	6 216	—	153	—	112	6 481	3 848	196	—	—	10 525
15.	1967.	5 768	—	—	—	19	5 787	6 553	35	—	—	12 375
16.	1968.	4 268	—	95	2	18	4 383	1 431	65	—	—	5 879
17.	1969.	8 227	—	375	—	191	8 793	1 829	521	4691	—	15 834
18.	1970.	5 614	—	477	197	329	6 617	5 859	—	—	—	12 476
19.	Üzemtervezett erdőt. össz.	52 342	—	1871	199	924	55 336	22 991	1295	4691	—	84 313
20.	Üzemtervezetlen erdőt. össz.	215	—	115	19	105	454	268	—	43	—	765
21.	Összesen	52 557	—	1986	218	1029	55 790	23 259	1295	4734	—	85 078

33. A megyéenkénti üzemtervezettség állása a felvétel éve szerint, szektoronkénti bontásban Veszprém megye

Sorszám	Az üzemtervezés éve	A megyében levő erdőterület szektoronként, hektárban										
		Eg	EEg	Ág	OVH	Eá	Öá	Tsz	Eb	E	Mind- összesen	
		a	b	c	d	e	f	g	h	i	j	k
1.	1953.	—	—	—	—	—	—	—	—	—	—	—
2.	1954.	—	1 291	—	—	—	1 291	—	—	—	—	1 291
3.	1955.	4 181	1 908	—	—	—	6 089	—	77	—	—	6 166
4.	1956.	5 025	5 305	—	—	—	10 330	240	—	—	—	10 570
5.	1957.	4 671	820	—	—	—	5 491	467	—	—	—	5 958
6.	1958.	3 577	3 049	—	—	—	6 626	618	—	—	—	7 244
7.	1959.	3 830	4 998	—	—	—	8 828	939	91	—	—	9 858
8.	1960.	1 133	451	—	—	—	1 584	1 243	—	—	—	2 827
9.	1961.	9 875	4 013	—	—	2	13 890	1 255	82	—	—	15 227
10.	1962.	4 447	—	—	—	—	4 447	83	—	—	—	4 530
11.	1963.	9 599	5 819	—	—	58	15 476	529	—	—	—	16 005
12.	1964.	8 306	—	—	—	45	8 351	570	—	—	—	8 921
13.	1965.	1 929	376	—	—	—	2 305	2 073	53	—	—	4 431
14.	1966.	41	—	8	—	—	49	2 072	—	—	—	2 121
15.	1967.	5 989	444	—	—	—	6 433	3 372	92	—	—	9 897
16.	1968.	2 220	—	475	—	86	2 781	7 639	—	—	—	10 420
17.	1969.	1 098	5 230	1158	—	297	7 783	3 952	185	12	—	11 932
18.	1970.	3 550	4 766	151	99	284	8 850	4 566	28	10	—	13 454
19.	Üzemtervezett erdőt. össz.	69 471	38 470	1792	99	772	110 604	29 618	608	22	—	140 852
20.	Üzemtervezetlen erdőt. össz.	64	3 279	23	5	292	3 663	111	—	6	—	3 780
21.	Összesen	69 535	41 749	1815	104	1064	114 267	29 729	608	28	—	144 632

**33. A megyénkénti üzemtervezettség állása a felvétel éve szerint, szektoronkénti bontásban
Zala megye**

596

Sorszám	Az üzemtervezés éve	A megyében levő erdőterület szektoronként, hektárban									
		Eg	EEg	Ág	OVH	EÁ	ÖÁ	Tsz	Eb	E	Mind-összesen
		c	d	e	f	g	h	i	j	k	l
a	b	c	d	e	f	g	h	i	j	k	l
1.	1953.	348	—	—	—	—	348	17	—	—	365
2.	1954.	72	—	—	—	—	72	—	—	—	72
3.	1955.	1 830	—	—	—	—	1 830	—	—	—	1 830
4.	1956.	844	—	—	—	—	844	53	—	—	897
5.	1957.	702	—	—	—	—	702	—	—	—	702
6.	1958.	349	—	—	—	—	349	—	—	—	349
7.	1959.	7 752	—	—	—	—	7 752	947	—	—	8 699
8.	1960.	5 328	—	—	—	—	5 328	262	—	—	5 590
9.	1961.	8 814	—	7	—	—	8 821	683	—	—	9 504
10.	1962.	2 802	—	—	—	—	2 802	503	—	—	3 305
11.	1963.	5 295	—	—	—	—	5 295	985	—	—	6 280
12.	1964.	—	—	—	—	—	—	—	—	—	—
13.	1965.	212	—	—	—	—	212	—	—	—	212
14.	1966.	1 087	—	1007	—	—	2 094	4 869	—	—	6 963
15.	1967.	2 406	—	421	—	—	2 827	3 399	—	—	6 226
16.	1968.	3 493	—	527	—	250	4 270	7 157	—	—	11 427
17.	1969.	8 473	—	—	—	10	8 483	3 526	—	—	12 009
18.	1970.	6 040	—	129	—	4	6 173	6 111	—	—	12 284
19.	Üzemtervezett erdőt. össz.	55 847	—	2091	—	264	58 202	28 512	—	—	86 714
20.	Üzemtervezetlen erdőt. össz.	2 244	—	53	—	—	2 297	514	—	—	2 811
21.	Összesen	58 091	—	2144	—	264	60 499	29 026	—	—	89 525

34. Az állami erdőgazdasági erdők üzemtervezettségének állása a felvétel éve szerint, erdőgazdaságonként

Sorszám	Az üzemtervezés éve	Az erdőterület megoszlása erdőgazdaságonként, hektárban							
		Vértesi EFAG	Balaton-felvidéki EFAG	Kisalföldi EFAG	Szombathelyi EFAG	Zalai EFAG	Somogyi EFAG	Mecseki EFAG	Kiskunsági EFAG
a	b	c	d	e	f	g	h	i	j
1.	1953.	23	—	—	—	348	—	—	—
2.	1954.	—	—	—	—	72	19	4	—
3.	1955.	—	4 181	—	3 915	1 830	5 476	—	1 259
4.	1956.	1 911	5 025	—	1 594	844	2 818	7 300	1 228
5.	1957.	—	4 671	—	3 672	702	556	1 822	785
6.	1958.	—	3 577	—	5 978	495	2 673	999	1 375
7.	1959.	4 160	3 830	692	164	7 752	12 986	5 153	1 622
8.	1960.	5 767	1 133	32	501	5 328	2 276	1 655	4 026
9.	1961.	—	9 875	5 655	—	8 814	5 105	2 400	18 579
10.	1962.	1 217	4 447	3 969	—	2 802	10 557	6 224	13 980
11.	1963.	11 679	9 599	—	122	5 295	12 132	6 125	—
12.	1964.	8 376	8 306	—	1 590	—	6 770	6 555	—
13.	1965.	—	1 929	7 648	4 327	212	672	—	5 681
14.	1966.	4 730	41	5 042	6 216	1 087	506	7 210	614
15.	1967.	—	5 989	621	4 763	3 271	9 102	252	3 214
16.	1968.	4 538	2 220	7 329	4 268	3 493	4 277	6 050	—
17.	1969.	—	1 098	—	8 227	8 473	7 943	4 195	7 002
18.	1970.	—	3 550	1	5 614	6 040	3 185	4 824	5 230
19.	Üzemtervezett erdőt. össz.	42 401	69 471	30 989	50 951	56 858	87 053	60 768	64 595
20.	Üzemtervezetlen erdőt. össz.	—	64	37	213	2 246	19	—	1 598
21.	Összesen	42 401	69 535	31 026	51 164	59 104	87 072	60 768	66 193

34. Az állami erdőgazdasági erdők üzemtervezettségének állása a felvétel éve szerint, erdőgazdaságonként

598

Sorszám	Az üzemtervezés éve	Az erdőterület megoszlása erdőgazdaságonként, hektárban							
		Délalföldi EFAG	Nagykunsági EFAG	Felsőtisza EFAG	Borsodi EFAG	Mátrai EFAG	Ipolyvidéki EFAG	EFAG ÖSSZESEN	Gödöllői ÁEVG
a	b	c	d	e	f	g	h	i	j
1.	1953.	—	—	—	—	—	—	371	—
2.	1954.	—	—	3 175	868	—	110	4 248	—
3.	1955.	1 107	—	—	3 069	—	3 597	24 434	—
4.	1956.	—	1 329	—	2 514	—	3 400	27 963	—
5.	1957.	—	606	—	1 544	—	5 205	19 563	—
6.	1958.	—	—	6 254	6 512	2 570	3 551	33 984	—
7.	1959.	1 748	—	4 555	2 573	1 237	4 626	51 098	—
8.	1960.	2 140	2 430	1 563	7 387	6 564	1 826	42 628	—
9.	1961.	—	5 613	3 242	11 498	6 294	5 067	82 142	—
10.	1962.	1 314	—	2 660	7 186	4 248	4 740	63 344	—
11.	1963.	542	—	4 463	3 906	12 768	3 783	70 414	—
12.	1964.	—	1 030	4 118	291	8 930	2 563	48 529	—
13.	1965.	3 984	1 013	—	5 365	1 680	1 528	34 039	—
14.	1966.	3 035	7 169	3 221	12 765	8 133	8 972	68 741	—
15.	1967.	1 830	3 574	9 435	14 735	13 250	6 367	76 403	—
16.	1968.	9 674	7 532	6 280	10 781	8 593	3 564	78 599	—
17.	1969.	—	4 999	8 133	13 181	6 385	9 115	78 751	—
18.	1970.	—	3 826	6 654	16 613	5 734	1 067	62 338	16 607
19.	Üzemtervezett erdőt. össz.	25 374	39 121	63 753	120 788	86 386	69 081	867 589	16 607
20.	Üzemtervezetlen erdőt. össz.	51	—	300	201	99	257	5 085	—
21.	Összesen	25 425	39 121	64 053	120 989	86 485	69 338	872 674	16 607

34. Az állami erdőgazdasági erdők üzemtervezettségének állása a felvétel éve szerint, erdőgazdaságonként

Sorszám	Az üzemtervezés éve	Az erdőterület megoszlása erdőgazdaságonként, hektárban							
		Pilisí PEG	Telki ÁEVG	Mezőföldi ÁEVG	Tanulmányi EG	Gyulaji ÁEVG	Gemenci ÁEVG	Költségvetési Eg-ok összesen	MIND-ÖSSZESEN
a	b	c	d	e	f	g	h	i	j
1.	1953.	—	—	—	—	—	—	—	371
2.	1954.	—	—	—	—	—	—	—	4 248
3.	1955.	—	—	182	2 204	274	2 782	5 442	29 876
4.	1956.	—	—	—	—	7 674	2 594	10 268	38 231
5.	1957.	2 974	—	—	—	3 938	3 587	10 499	30 062
6.	1958.	3 624	—	2 231	351	—	53	6 259	40 243
7.	1959.	—	—	1 925	—	272	—	2 197	53 295
8.	1960.	—	—	1 575	613	—	—	2 188	44 816
9.	1961.	535	—	—	—	2 858	—	3 393	85 535
10.	1962.	—	—	—	—	509	6 090	6 599	69 943
11.	1963.	5 600	5 218	—	6 026	—	1 465	18 309	88 723
12.	1964.	1 973	—	2 481	5 823	—	2 921	13 198	61 727
13.	1965.	1 256	—	—	313	—	4 328	5 897	39 936
14.	1966.	6 540	122	199	—	53	1 011	7 925	76 666
15.	1967.	364	—	374	145	4 876	1 559	7 318	83 721
16.	1968.	—	23	767	—	44	4 417	5 251	83 850
17.	1969.	241	10 667	—	—	17	5 026	15 951	94 702
18.	1970.	5 209	349	6 295	432	—	226	29 118	91 456
19.	Üzemtervezett erdőt. össz.	28 316	16 379	16 029	15 907	20 515	36 059	149 812	1 017 401
20.	Üzemtervezetlen erdőt. össz.	425	287	513	—	930	153	2 308	7 393
21.	Összesen	28 741	16 666	16 542	15 907	21 445	36 212	152 120	1 024 794



AZ ORSZÁG ERDŐTERÜLETÉRŐL KÉSZÍTETT ÖSSZES ÜZEMTERV A FELVÉTEL ÉVE SZERINT

M) Erdőrendezőségenkénti

- 35. terület
- 36. darabszám
- 37. átlagterület
- 38. tagok száma
- 39. tagok átlagterülete
- 40. erdőrészetek száma
- 41. erdőrészetek átlagterülete

N) Megyéenkénti

- 42. terület
- 43. darabszám
- 44. átlagterület
- 45. tagok száma
- 46. tagok átlagterülete
- 47. erdőrészetek száma
- 48. erdőrészetek átlagterülete

AZ ORSZÁG ERDŐTERÜLETÉRŐL
KÉSZÍTETT ÖSSZEN
ÉSZMÉRÉS / A FELTÉTEL ÉVE SZÁMINT



35. Az üzemtervezett összes erdőterület — a felvétel éve szerint — erdőrendezőségenként

Sorszám	Az üzemtervezés éve	Üzemtervezett terület (ha)	Az üzemtervezett terület erdőrendezőségenként, hektárban									
			Budapesti	Veszprémi	Szombathelyi	Zalaegerszegi	Kaposvári	Pécsi	Szegedi	Debreceni	Miskolci	Egri
a	b	c	d	e	f	g	h	i	j	k	l	m
1.	1953.	106 015	31 330	18 040	6 097	8 548	2 625	5 531	561	1 759	14 243	17 281
2.	1954.	138 809	42 375	12 435	7 922	103	7 035	12 172	—	10 658	17 018	29 091
3.	1955.	160 565	2 947	13 569	27 152	4 928	7 976	23 617	27 375	9 158	19 467	24 376
4.	1956.	122 843	2 049	16 012	12 632	3 380	5 725	19 332	8 444	20 799	14 469	20 001
5.	1957.	96 690	8 214	10 984	13 183	3 384	6 630	12 855	4 102	10 940	11 998	14 400
6.	1958.	111 050	15 810	14 029	11 420	5 788	10 988	7 360	2 929	12 611	11 706	18 409
7.	1959.	110 914	18 962	11 874	2 014	16 291	17 094	7 642	3 373	5 403	11 991	16 270
8.	1960.	81 109	10 298	2 862	4 581	6 002	4 977	5 059	12 106	9 207	11 468	14 549
9.	1961.	120 354	1 397	16 687	9 763	10 512	6 705	7 834	22 013	13 585	14 028	17 830
10.	1962.	88 261	2 592	4 552	4 424	3 306	10 668	14 232	15 615	7 088	12 439	13 345
11.	1963.	120 756	31 312	17 752	6 523	7 475	12 378	8 268	564	4 499	5 262	26 723
12.	1964.	85 714	27 413	9 975	8 313	—	6 770	13 786	—	5 811	1 362	12 284
13.	1965.	47 705	2 402	4 671	14 059	1 164	976	4 649	7 335	1 302	6 955	4 192
14.	1966.	150 112	13 940	2 196	21 438	7 126	10 347	15 404	4 372	23 534	22 793	28 962
15.	1967.	145 894	4 554	9 453	12 981	7 697	13 106	16 934	8 571	23 992	21 284	27 322
16.	1968.	174 039	17 036	9 960	16 502	11 713	11 809	22 100	17 936	24 912	16 762	25 309
17.	1969.	178 447	13 776	14 083	15 850	12 368	16 664	21 945	14 929	25 352	21 840	21 640
18.	1970.	189 233	39 163	13 591	16 725	12 568	16 814	17 048	16 007	24 794	20 116	12 407
	Összesen	2 228 510	285 570	202 725	211 579	122 353	169 287	235 768	166 232	235 404	255 201	344 391

36. Az üzemtervek darabszáma — a felvétel éve szerint — erdőrendezőségenként

Sorszám	Az üzemtervezés éve	Az üzemtervek db-száma (ha)	Az üzemtervek darabszáma erdőrendezőségenként									
			Buda-pesti	Veszprémi	Szombathelyi	Zalaegerszegi	Kaposvári	Pécsi	Szegedi	Debreceni	Miskolci	Egri
a	b	c	d	e	f	g	h	i	j	k	l	m
1.	1953.	116	27	12	3	45	3	6	1	4	8	7
2.	1954.	164	36	19	16	1	7	22	—	17	29	17
3.	1955.	336	2	30	66	9	24	57	48	29	30	41
4.	1956.	535	4	28	61	33	73	50	7	53	92	134
5.	1957.	363	24	33	71	16	26	37	8	55	51	42
6.	1958.	438	62	43	93	22	31	55	2	17	29	84
7.	1959.	566	68	53	29	101	60	59	6	15	100	75
8.	1960.	863	96	17	80	30	59	112	190	123	62	94
9.	1961.	441	6	51	27	58	24	64	22	45	73	71
10.	1962.	232	12	6	15	15	18	26	24	32	55	29
11.	1963.	265	35	24	8	62	18	13	1	20	13	71
12.	1964.	138	30	28	19	—	7	27	—	11	1	15
13.	1965.	137	4	29	43	4	2	8	17	4	12	14
14.	1966.	997	27	24	220	70	59	75	36	178	153	155
15.	1967.	944	48	29	94	37	46	124	96	231	172	67
16.	1968.	1 140	137	95	65	63	65	81	210	169	135	120
17.	1969.	943	25	88	128	30	86	92	88	180	139	87
18.	1970.	1 394	131	88	167	44	98	112	355	236	95	68
	Összesen	10 012	774	697	1205	640	706	1020	1111	1419	1249	1191

37. Az üzemtervek átlagos területe — a felvétel éve szerint — erdőrendezőségként

Sorszám	Az üzemtervezés éve	Az üzemtervek átlagos területe (ha)	Az üzemtervek átlagos területe erdőrendezőségként (ha)									
			Buda-pesti	Veszprémi	Szombathelyi	Zalaegerszegi	Kaposvári	Pécsi	Szegedi	Miskolci	Debreceni	Egri
a	b	c	d	e	f	g	h	i	j	k	l	m
1.	1953.	914	1161	1502	2032	190	875	922	561	440	1780	2469
2.	1954.	850	1177	659	496	103	1005	553	—	623	587	1711
3.	1955.	477	1473	453	411	547	332	414	571	314	648	595
4.	1956.	230	512	573	207	124	78	387	1206	392	157	149
5.	1957.	267	342	330	186	212	265	347	513	199	235	343
6.	1958.	254	255	326	122	263	354	134	1464	742	404	219
7.	1959.	197	279	224	69	163	284	130	562	360	120	216
8.	1960.	94	107	168	57	200	84	45	64	75	184	155
9.	1961.	273	233	326	362	181	278	123	100	300	192	575
10.	1962.	380	216	755	295	220	592	544	649	222	226	460
11.	1963.	460	894	739	815	911	686	635	564	225	405	376
12.	1964.	620	910	358	436	—	965	510	—	530	1362	815
13.	1965.	350	600	161	327	291	487	580	430	325	579	298
14.	1966.	152	517	915	972	402	175	205	121	132	149	186
15.	1967.	155	95	325	138	208	284	137	89	104	124	408
16.	1968.	154	125	105	253	186	182	274	85	125	124	211
17.	1969.	189	550	159	124	413	193	238	170	141	157	250
18.	1970.	136	299	154	100	284	172	154	45	105	206	183
	Átlag	224	356	291	176	190	225	231	133	166	204	298

38. Az üzemtervezett tagok száma — a felvétel éve szerint — erdőrendezőségenként

Sorszám	Az üzemtervezés éve	Az üzemtervezett tagok száma (db)	Az üzemtervezett tagok száma erdőrendezőségenként (db)									
			Buda-pesti	Veszprémi	Szombathelyi	Zalaegerszegi	Kaposvári	Pécsi	Szegedi	Debreceni	Miskolci	Egri
			d	e	f	g	h	i	j	k	l	m
1.	1953.	4 577	1 305	590	236	583	101	262	34	105	761	600
2.	1954.	6 572	1 702	610	443	10	315	741	—	564	916	1 271
3.	1955.	7 616	96	664	1 360	360	403	1 114	1 281	541	793	1 004
4.	1956.	6 449	72	656	843	255	488	924	500	1 049	774	888
5.	1957.	4 815	345	515	807	204	341	618	224	567	628	566
6.	1958.	6 078	939	545	801	331	683	557	193	644	541	844
7.	1959.	5 623	811	469	130	896	826	500	169	256	731	835
8.	1960.	7 251	615	176	635	347	569	1 100	1 618	794	647	750
9.	1961.	6 460	86	749	688	612	371	571	992	689	721	981
10.	1962.	4 308	214	157	237	248	534	796	609	321	676	516
11.	1963.	5 137	1 224	619	283	475	556	422	34	239	275	1 010
12.	1964.	4 383	1 102	542	520	—	306	972	—	338	69	534
13.	1965.	2 485	124	404	774	46	56	170	490	61	180	180
14.	1966.	14 042	639	437	2 766	947	996	1 734	679	2 487	1 450	1 907
15.	1967.	12 852	675	586	1 519	734	563	3 027	948	2 378	1 414	1 008
16.	1968.	18 470	2 146	1 413	1 260	1126	781	4 971	2 408	1 973	896	1 496
17.	1969.	14 015	828	1 140	2 207	948	1023	2 136	1 632	2 037	1 123	941
18.	1970.	17 032	2 103	853	2 756	910	808	2 298	3 594	2 190	756	764
	Összesen	148 165	15 026	11 125	18 265	9032	9720	22 913	15 405	17 233	13 351	16 095

39. Az üzemtervezett tagok átlagos területe — a felvétel éve szerint — erdőrendezőségként

Sorszám	Az üzemtervezés éve	Az üzemtervezett tagok átl. ter. (ha)	Az üzemtervezett tagok átlagos területe erdőrendezőségként (ha)									
			Buda-pesti	Veszprémi	Szombathelyi	Zalaegerszegi	Kaposvári	Pécsi	Szegedi	Debreceni	Miskolci	Egri
a	b	c	d	e	f	g	h	i	j	k	l	m
1.	1953.	23	24	31	26	15	26	21	17	17	19	29
2.	1954.	21	25	20	18	10	22	16	—	19	19	23
3.	1955.	21	31	19	20	14	20	21	22	17	25	24
4.	1956.	19	28	24	15	13	12	21	17	20	19	23
5.	1957.	20	24	21	16	17	19	21	18	19	18	25
6.	1958.	18	17	26	14	17	16	13	15	20	22	22
7.	1959.	20	23	25	15	18	21	15	20	21	16	19
8.	1960.	11	17	16	7	17	9	5	7	12	18	19
9.	1961.	19	16	22	14	17	18	14	22	20	20	18
10.	1962.	21	12	29	19	13	20	18	26	22	18	26
11.	1963.	24	26	27	23	16	22	20	17	19	19	27
12.	1964.	20	25	18	16	—	22	14	—	17	20	23
13.	1965.	19	19	12	18	25	17	27	15	21	39	23
14.	1966.	11	22	5	8	8	10	9	6	9	16	15
15.	1967.	11	7	16	9	10	23	6	9	10	15	27
16.	1968.	9	8	6	13	10	15	4	7	13	19	17
17.	1969.	13	17	12	7	13	16	10	9	12	19	23
18.	1970.	11	19	16	6	14	21	7	4	11	26	16
	Átlag	15	19	18	12	14	17	10	11	14	19	21

40. Az üzemtervezett erdőrészek száma — a felvétel éve szerint — erdőrendezőségenként

Sorszám	Az üzemtervezés éve	Az üzemtervezett erdőrészl. sz. (db)	Az üzemtervezett tagok száma erdőrendezőségenként (db)									
			Buda-pesti	Veszprémi	Szombathelyi	Zalaegerszegi	Kaposvári	Pécsi	Szegedi	Debreceni	Miskolci	Egri
a	b	c	d	e	f	g	h	i	j	k	l	m
1.	1953.	15 967	4 628	2 130	1 003	2 062	268	770	104	489	2 569	1 944
2.	1954.	25 263	6 686	2 045	1 948	20	1 702	2 038	—	3 146	3 404	4 274
3.	1955.	32 053	408	1 945	5 218	973	2 163	4 276	7 297	2 460	3 300	4 013
4.	1956.	26 569	275	2 105	3 197	661	2 085	2 895	1 991	6 912	2 791	3 657
5.	1957.	20 957	1 303	2 077	3 520	684	2 527	2 868	1 350	2 564	2 257	1 807
6.	1958.	24 082	4 125	1 782	2 717	680	3 379	1 591	1 234	3 496	1 971	3 107
7.	1959.	24 575	4 140	1 657	551	2 664	4 645	1 674	1 687	1 617	3 011	2 929
8.	1960.	20 537	1 821	544	1 285	963	2 248	2 678	3 952	2 297	2 207	2 542
9.	1961.	26 086	350	2 457	2 271	1 722	2 079	1 845	6 259	3 206	2 645	3 252
10.	1962.	19 369	668	764	917	817	3 214	2 868	3 418	1 668	2 695	2 340
11.	1963.	19 790	4 751	2 299	1 076	1 658	3 092	1 189	161	1 166	1 171	3 227
12.	1964.	15 494	4 119	1 732	2 046	—	1 778	1 981	—	1 655	194	1 989
13.	1965.	10 253	412	1 175	2 739	182	281	1 256	2 050	272	1 181	705
14.	1966.	37 880	2 152	854	6 606	2 871	3 780	3 814	1 716	6 662	3 607	5 818
15.	1967.	36 665	1 946	1 832	3 818	1 830	3 102	5 341	3 172	8 241	3 506	3 877
16.	1968.	47 608	5 715	3 637	3 271	3 068	3 280	6 385	6 788	7 382	2 778	5 304
17.	1969.	43 585	2 818	2 828	4 084	2 374	4 470	6 359	5 107	7 856	3 780	3 909
18.	1970.	47 383	5 490	2 418	6 223	2 938	3 953	5 481	8 690	7 191	2 592	2 407
	Összesen	494 116	51 807	34 281	52 490	26 167	48 046	55 309	54 976	68 280	45 659	57 101

41. Az üzemtervezett erdőrészek átlagos területe — a felvétel éve szerint — erdőrendezőségként

Sorszám	Az üzemtervezés éve	Az üzemtervezett erdőr. átl. ter. (ha)	Az üzemtervezett erdőrészek átlagos területe erdőrendezőségként (ha)									
			Buda-pesti	Veszprémi	Szombathelyi	Zalaegerszegi	Kaposvári	Pécsi	Szegedi	Debreceni	Miskolci	Egri
a	b	c	d	e	f	g	h	i	j	k	l	m
1.	1953.	6,6	6,8	8,5	6,1	4,2	9,8	7,2	5,4	3,6	5,5	8,9
2.	1954.	6,6	6,3	6,1	4,1	5,1	4,1	5,8	—	3,4	5,0	6,8
3.	1955.	5,0	7,2	7,0	5,2	5,1	3,7	5,5	3,8	3,7	5,9	6,1
4.	1956.	4,6	7,5	7,6	3,9	5,1	2,7	6,7	4,2	3,0	5,2	5,5
5.	1957.	3,8	6,4	5,3	3,7	5,0	2,6	4,5	3,0	4,3	5,3	8,0
6.	1958.	4,6	3,8	7,9	4,2	8,5	3,3	4,6	2,4	3,6	5,9	5,8
7.	1959.	4,5	4,6	7,1	3,7	6,1	3,7	4,6	2,0	3,4	4,0	5,6
8.	1960.	4,0	5,6	5,3	3,6	6,2	2,2	1,9	3,1	3,3	5,2	5,7
9.	1961.	4,6	4,0	6,8	4,3	6,1	3,2	4,2	3,5	4,2	5,3	5,5
10.	1962.	4,5	3,9	6,0	4,8	4,1	3,3	5,0	4,5	4,3	4,6	5,7
11.	1963.	6,1	6,6	7,7	6,1	4,5	4,0	7,0	3,5	3,9	4,5	8,3
12.	1964.	5,6	6,7	5,7	4,1	—	3,8	6,9	—	3,5	7,0	6,2
13.	1965.	4,7	5,8	4,0	5,1	6,4	3,5	3,7	3,6	4,8	5,9	6,0
14.	1966.	4,0	6,5	2,6	3,2	2,5	2,8	4,0	2,5	3,5	6,3	5,0
15.	1967.	4,0	2,3	5,1	3,4	4,2	4,2	3,2	2,7	2,9	6,1	7,1
16.	1968.	3,7	3,0	2,7	5,1	3,8	3,6	3,5	2,6	3,4	6,0	4,6
17.	1969.	4,1	4,9	5,0	3,9	5,2	3,7	3,4	2,9	2,9	5,8	5,5
18.	1970.	4,0	7,2	5,6	2,7	4,3	4,3	3,1	1,8	3,5	7,7	5,2
	Átlag	4,5	5,5	5,9	4,0	4,7	3,5	4,3	3,0	3,4	5,5	6,0

42. Az üzemtervezett erdőterület — a felvétel éve szerint — megyénként

Sorszám	Az üzemtervezés éve	Az üzemtervezett erdőterület (ha)	Az üzemtervezett erdőterület megyénként, hektárban								
			Baranya	Bács-Kiskun	Békés	Borsod-Abaúj-Z.	Csongrád	Fejér	Győr-Sopron	Hajdú-Bihar	Heves
a	b	c	d	e	f	g	h	i	j	k	l
1.	1953.	106 015	3 417	2 115	—	14 243	561	1 658	5 945	1 759	8 538
2.	1954.	138 809	7 451	72	—	20 510	—	22 981	5 963	4 227	12 126
3.	1955.	160 565	13 672	18 415	6 563	21 110	10 832	296	10 901	4	10 116
4.	1956.	122 843	11 125	8 407	—	14 807	37	—	—	11 085	5 842
5.	1957.	96 690	2 426	4 787	—	11 998	1 885	3 413	—	1 731	6 923
6.	1958.	111 050	2 332	1 491	1 438	14 938	—	4 808	1 091	6 187	3 626
7.	1959.	110 914	6 506	1 626	1 748	14 373	—	6 943	987	2 429	5 785
8.	1960.	81 109	3 986	3 925	8 181	11 555	—	1 687	2 622	2 605	6 949
9.	1961.	120 354	4 910	22 012	—	22 408	—	218	8 895	5 182	—
10.	1962.	88 261	8 419	19 177	444	14 449	1 169	561	4 307	643	4 998
11.	1963.	120 756	6 163	2 105	—	4 907	564	1 747	6 384	1 605	15 564
12.	1964.	85 714	9 401	—	—	1 804	—	11 727	5 782	3 513	9 424
13.	1965.	47 705	—	7 189	—	7 705	4 795	—	8 831	—	1 342
14.	1966.	150 112	10 172	2 246	2 937	24 559	—	5 203	10 980	1 218	10 727
15.	1967.	145 894	3 510	10 623	—	27 615	3 681	3 497	1 840	7 662	7 964
16.	1968.	174 039	15 120	—	6 181	19 046	11 755	6 026	10 624	7 575	7 923
17.	1969.	178 447	14 508	16 900	—	23 231	—	1 842	—	10 330	9 164
18.	1970.	189 233	8 507	12 599	4 410	22 907	—	10 842	4 216	4 893	6 743
Összesen		2 228 510	131 625	133 689	31 902	292 165	35 279	83 449	89 368	72 648	133 754

Sorszám	Az üzemtervezés éve	Az üzemtervezett erdőterület megyénként, hektárban										Mindösszesen
		Komárom	Nógrád	Pest	Somogy	Szabolcs-Szatmár	Szolnok	Tolna	Vas	Veszprém	Zala	
a	b	c	d	e	f	g	h	i	j	k	l	m
1.	1953.	24 588	7 235	6 592	2 625	—	—	—	151	18 040	8 548	106 015
2.	1954.	2 308	2 637	30 289	5 653	4 743	—	6 031	1 958	11 757	103	138 809
3.	1955.	2 580	9 107	8 494	7 976	4 038	25	1 688	16 251	13 569	4 928	160 565
4.	1956.	2 049	11 360	4 883	5 725	1 918	5 374	8 207	12 780	16 011	3 233	122 843
5.	1957.	4 253	3 127	11 700	6 630	4 153	1 667	7 859	14 148	7 571	2 419	96 690
6.	1958.	2 563	7 561	16 300	12 493	2 553	—	3 522	10 003	14 411	5 733	111 050
7.	1959.	3 938	8 004	8 180	16 822	2 974	—	1 408	1 027	11 873	16 291	110 914
8.	1960.	7 855	7 369	2 272	4 977	—	5 229	1 074	1 959	2 862	6 002	81 109
9.	1961.	—	8 745	8 097	6 705	2 191	—	2 924	868	16 687	10 512	120 354
10.	1962.	1 699	6 340	3 075	10 669	3 816	—	637	—	4 552	3 306	88 261
11.	1963.	27 924	8 689	4 111	12 378	3 249	—	—	139	17 752	7 475	120 756
12.	1964.	1 973	2 683	15 825	5 304	603	—	5 851	2 531	9 293	—	85 714
13.	1965.	250	2 216	3 339	975	—	—	—	5 337	4 672	1 054	47 705
14.	1966.	586	13 945	21 483	10 334	11 309	—	4 633	10 458	2 196	7 126	150 112
15.	1967.	—	8 150	13 013	13 045	9 250	—	7 752	12 377	9 453	6 462	145 894
16.	1968.	10 139	8 350	14 608	11 110	4 224	6 128	7 679	5 878	9 960	11 713	174 039
17.	1969.	1 649	10 738	21 099	16 664	2 455	3 943	5 466	15 850	12 240	12 368	178 447
18.	1970.	1 282	4 276	29 124	18 388	9 834	6 577	5 966	12 510	13 591	12 568	189 233
Összesen		95 636	130 532	222 484	168 473	67 310	28 943	70 697	124 225	196 490	119 841	2 228 510

43. Az üzemtervek darabszáma — a felvétel éve szerint — megyénként

Sorszám	Az üzemtervezés éve	Az üzemtervek darabszáma (db)	Az üzemtervek darabszáma megyénként (db)								
			Baranya	Bács-Kiskun	Békés	Borsod-Abaúj-Z.	Csongrád	Fejér	Győr-Sopron	Hajdú-Bihar	Heves
a	b	c	d	e	f	g	h	i	j	k	l
1.	1953.	116	5	1	—	8	1	1	2	4	2
2.	1954.	164	18	1	—	33	—	23	10	8	8
3.	1955.	336	38	27	12	33	26	1	21	1	18
4.	1956.	535	40	5	—	96	2	—	—	3	18
5.	1957.	363	16	6	—	51	5	4	—	3	20
6.	1958.	438	44	1	1	32	—	21	15	3	32
7.	1959.	566	56	2	4	107	—	21	16	10	21
8.	1960.	863	93	14	176	63	—	65	38	10	14
9.	1961.	441	58	22	—	99	—	1	25	13	—
10.	1962.	232	19	20	6	61	2	2	14	1	9
11.	1963.	265	12	1	—	12	1	1	7	4	40
12.	1964.	138	23	—	—	4	—	13	12	5	7
13.	1965.	137	—	11	—	13	14	—	27	—	3
14.	1966.	997	41	29	9	159	—	11	139	3	85
15.	1967.	944	38	99	—	175	45	43	25	49	37
16.	1968.	1 140	67	—	47	154	163	68	49	45	40
17.	1969.	943	68	91	—	150	—	10	—	58	27
18.	1970.	1 394	34	190	183	109	—	29	78	85	40
	Összesen	10 012	670	520	438	1359	259	314	478	305	421

Sorszám	Az üzemtervezés éve	Az üzemtervek darabszáma megyénként (db)										Mind-összesen
		Komárom	Nógrád	Pest	Somogy	Szabolcs-Szatmár	Szolnok	Tolna	Vas	Veszprém	Zala	
a	b	c	d	e	f	g	h	i	j	k	l	m
1.	1953.	23	4	4	3	—	—	—	1	12	45	116
2.	1954.	1	3	21	5	4	—	5	6	17	1	164
3.	1955.	1	18	15	24	13	1	3	45	30	9	336
4.	1956.	4	105	20	73	11	26	10	62	28	32	535
5.	1957.	6	14	45	26	20	13	18	75	29	12	363
6.	1958.	12	33	54	35	5	—	7	77	45	21	438
7.	1959.	9	43	42	59	5	—	4	13	53	101	566
8.	1960.	24	76	19	59	—	104	19	42	17	30	863
9.	1961.	—	43	14	24	25	—	6	2	51	58	441
10.	1962.	7	14	4	18	31	—	3	—	6	15	232
11.	1963.	32	23	10	18	17	—	—	1	24	62	265
12.	1964.	1	5	24	5	1	—	6	7	25	—	138
13.	1965.	1	11	6	2	—	—	—	17	29	3	137
14.	1966.	4	59	71	58	120	—	34	81	24	70	997
15.	1967.	—	17	69	45	128	—	39	70	29	36	944
16.	1968.	60	41	39	60	40	74	19	16	95	63	1 140
17.	1969.	5	44	78	86	34	35	21	128	78	30	943
18.	1970.	6	13	108	100	63	77	58	89	88	44	1 394
Összesen		196	566	643	700	517	330	252	732	680	632	10 012

44. Az üzemtervek átlagos területe — a felvétel éve szerint — megyénként

Sorszám	Az üzemtervezés éve	Az üzemtervek átlagos területe (ha)	Az üzemtervek átlagos területe megyénként, hektárban								
			Baranya	Bács-Kiskun	Békés	Borsod-Abaúj-Z.	Csongrád	Fejér	Győr-Sopron	Hajdú-Bihar	Heves
a	b	c	d	e	f	g	h	i	j	k	l
1.	1953.	914	685	2115	—	1780	561	1658	2972	440	4269
2.	1954.	850	413	72	—	621	—	999	596	528	1515
3.	1955.	477	359	683	542	638	416	296	518	4	562
4.	1956.	230	278	1682	—	154	18	—	—	3695	324
5.	1957.	267	151	795	—	236	376	853	—	577	346
6.	1958.	254	54	1491	1438	466	—	229	72	2062	113
7.	1959.	197	116	813	437	134	—	330	62	243	275
8.	1960.	942	43	281	46	183	—	260	69	261	495
9.	1961.	273	85	1000	—	224	—	218	357	400	—
10.	1962.	380	444	955	74	237	584	280	308	643	554
11.	1963.	460	511	2105	—	409	564	1747	912	401	389
12.	1964.	620	409	—	—	451	—	903	482	704	1348
13.	1965.	350	—	655	—	593	342	—	327	—	447
14.	1966.	152	248	78	326	154	—	474	79	406	126
15.	1967.	155	93	107	—	158	82	81	74	157	216
16.	1968.	154	225	—	132	124	72	88	217	168	198
17.	1969.	189	213	186	—	155	—	184	—	178	339
18.	1970.	136	250	66	24	210	—	373	54	58	168
	Átlag	224	197	254	73	215	136	265	187	249	318

Sorszám	Az üzemtervezés éve	Az üzemtervek átlagos területe megyénként, hektárban										Mind-összesen
		Komárom	Nógrád	Pest	Somogy	Szabolcs-Szatmár	Szolnok	Tolna	Vas	Veszprém	Zala	
a	b	c	d	e	f	g	h	i	j	k	l	m
1.	1953.	1069	1809	1623	875	—	—	—	151	1503	189	914
2.	1954.	2308	879	1442	1130	1185	—	1206	326	692	103	850
3.	1955.	2580	506	566	332	310	25	562	361	452	547	477
4.	1956.	512	107	244	79	174	203	821	205	572	101	230
5.	1957.	709	223	259	255	208	128	436	189	261	202	267
6.	1958.	214	230	303	358	511	—	503	130	320	299	254
7.	1959.	438	186	195	284	594	—	352	79	224	161	197
8.	1960.	327	97	119	84	—	50	62	47	168	200	942
9.	1961.	—	203	580	280	88	—	487	434	326	182	273
10.	1962.	242	453	716	593	123	—	213	—	750	224	380
11.	1963.	873	378	411	686	191	—	—	139	738	121	460
12.	1964.	1973	533	658	1062	603	—	973	362	372	—	620
13.	1965.	250	200	608	487	—	—	—	314	164	352	350
14.	1966.	146	236	303	179	94	—	136	129	91	102	152
15.	1967.	—	480	189	289	72	—	198	177	326	179	155
16.	1968.	169	204	374	185	105	83	404	366	105	186	154
17.	1969.	330	244	270	194	72	112	261	124	157	412	189
18.	1970.	214	330	270	184	156	85	103	141	155	286	136
Átlag		490	230	346	230	130	87	280	167	288	189	224

45. Az üzemtervezett tagok száma — a felvétel éve szerint — megyénként

Sorszám	Az üzemtervezés éve	Az üzemtervezett tagok sz. (db)	Az üzemtervezett tagok száma megyénként (db)								
			Baranya	Bács-Kiskun	Békés	Borsod-Abaúj-Z.	Csongrád	Fejér	Győr-Sopron	Hajdú-Bihar	Heves
a	b	c	d	e	f	g	h	i	j	k	l
1.	1953.	4 577	194	68	—	761	34	47	229	105	289
2.	1954.	6 572	514	1	—	1 080	—	884	341	273	536
3.	1955.	7 616	719	698	357	872	551	11	502	1	399
4.	1956.	6 449	572	497	—	788	3	—	—	537	258
5.	1957.	4 815	140	197	—	628	113	192	—	57	292
6.	1958.	6 078	226	42	151	670	—	339	64	326	221
7.	1959.	5 623	455	55	114	860	—	310	76	124	287
8.	1960.	7 251	849	238	1380	650	—	257	262	254	260
9.	1961.	6 460	468	992	—	1 038	—	11	530	204	—
10.	1962.	4 308	496	793	27	760	54	55	232	26	175
11.	1963.	5 137	356	66	—	250	34	47	277	82	647
12.	1964.	4 383	665	—	—	101	—	421	393	243	412
13.	1965.	2 485	—	324	—	225	336	—	441	—	55
14.	1966.	14 042	1 158	552	165	1 564	—	254	1956	66	616
15.	1967.	12 852	1 372	1 545	—	1 548	482	595	347	531	303
16.	1968.	18 470	4 515	—	776	1 026	1632	1113	796	800	411
17.	1969.	14 015	1 531	1 694	—	1 221	—	139	—	709	360
18.	1970.	17 032	924	2 338	1463	898	—	506	1160	671	388
Összesen		148 165	15 154	10 100	4433	14 940	3239	5181	7606	5009	5909

Sorszám	Az üzemtervezés éve	Az üzemtervek átlagos területe megyénként, (db)										Mind-összesen
		Komárom	Nógrád	Pest	Somogy	Szabolcs-Szatmár	Szolnok	Tolna	Vas	Veszprém	Zala	
a	b	c	d	e	f	g	h	i	j	k	l	m
1.	1953.	1017	235	317	101	—	—	—	7	590	583	4 577
2.	1954.	66	91	1 350	249	218	—	292	102	565	10	6 572
3.	1955.	85	406	427	403	224	1	78	858	664	360	7 616
4.	1956.	72	540	216	488	91	281	352	853	656	245	6 449
5.	1957.	160	130	531	341	214	94	392	881	323	130	4 815
6.	1958.	208	336	732	862	136	—	152	728	561	324	6 078
7.	1959.	119	406	395	809	132	—	62	54	469	896	5 623
8.	1960.	301	473	128	569	—	483	251	373	176	347	7 251
9.	1961.	—	624	417	371	183	—	103	158	749	612	6 460
10.	1962.	115	258	107	534	236	—	35	—	157	248	4 308
11.	1963.	1096	239	205	556	182	—	—	6	619	475	5 137
12.	1964.	52	99	737	241	22	—	372	127	498	—	4 383
13.	1965.	24	86	155	56	—	—	—	338	404	41	2 485
14.	1966.	43	1111	1 380	995	1441	—	547	810	437	947	14 042
15.	1967.	—	364	1 099	559	1035	—	580	1 258	586	648	12 852
16.	1968.	933	598	813	752	364	453	485	464	1 413	1126	18 470
17.	1969.	181	452	1 390	1023	310	306	543	2 207	1 001	948	14 015
18.	1970.	99	289	1 638	995	623	701	980	1 596	853	910	17 032
Összesen		4571	6737	12 037	9904	5411	2319	5224	10 820	10 721	8850	148 165

46. Az üzemtervezett tagok átlagos területe — a felvétel éve szerint — megyénként

Sorszám	Az üzemtervezés éve	Az üzemtervezett tagok átl. ter. (ha)	Az üzemtervezett tagok átlagos területe megyénként, hektárban								
			Baranya	Bács-Kiskun	Békés	Borsod-Abaúj-Z.	Csongrád	Fejér	Győr-Sopron	Hajdú-Bihar	Heves
a	b	c	d	e	f	g	h	i	j	k	l
1.	1953.	23	18	31	—	19	17	35	26	17	30
2.	1954.	21	14	72	—	19	—	26	18	16	23
3.	1955.	21	19	26	18	24	20	27	22	4	25
4.	1956.	19	19	17	—	19	12	—	—	20	23
5.	1957.	20	17	24	—	19	17	18	—	30	24
6.	1958.	18	10	36	9	22	—	14	17	19	16
7.	1959.	20	14	30	15	17	—	22	13	20	20
8.	1960.	11	5	17	6	18	—	7	10	10	27
9.	1961.	18	10	22	—	22	—	20	17	25	—
10.	1962.	21	17	24	17	19	22	10	19	25	29
11.	1963.	24	17	32	—	20	17	37	23	19	24
12.	1964.	20	14	—	—	18	—	28	15	14	23
13.	1965.	19	—	22	—	34	14	—	20	—	24
14.	1966.	11	9	4	18	16	—	20	6	18	17
15.	1967.	11	26	7	—	18	8	6	5	14	26
16.	1968.	9	3	—	8	19	7	5	13	9	19
17.	1969.	13	9	10	—	19	—	13	—	15	25
18.	1970.	11	9	6	3	25	—	21	4	7	17
Átlag		15	9	13	7	20	11	16	13	15	24

Sorszám	Az üzemtervezés éve	Az üzemtervezett tagok átlagos területe megyénként, hektárban										Mind-összesen
		Komárom	Nógrád	Pest	Somogy	Sza-boles-Szatmár	Szolnok	Tolna	Vas	Veszprém	Zala	
a	b	c	d	e	f	g	h	i	j	k	l	m
1.	1953.	25	30	21	26	—	—	—	22	31	15	23
2.	1954.	35	29	22	23	22	—	21	19	21	10	21
3.	1955.	30	23	20	20	18	25	22	19	20	14	21
4.	1956.	29	21	23	12	21	19	23	15	24	13	19
5.	1957.	27	24	22	19	19	18	20	16	24	19	20
6.	1958.	12	23	22	14	19	—	23	14	26	18	18
7.	1959.	33	20	21	21	22	—	23	19	25	19	20
8.	1960.	26	16	18	9	—	11	4	5	16	17	11
9.	1961.	—	14	19	18	12	—	28	6	22	17	18
10.	1962.	15	25	29	20	16	—	18	—	29	15	21
11.	1963.	25	36	20	22	18	—	—	23	29	16	24
12.	1964.	38	27	22	22	27	—	16	20	19	—	20
13.	1965.	10	26	23	17	—	—	—	16	12	26	19
14.	1966.	14	13	16	10	8	—	8	13	5	8	10
15.	1867.	—	22	12	23	8	—	13	10	16	10	11
16.	1968.	11	14	18	15	12	13	14	13	7	10	9
17.	1969.	9	24	15	16	8	13	10	7	12	13	13
18.	1970.	13	15	18	18	16	9	6	8	16	14	11
Átlag		21	19	19	17	13	13	14	12	18	13	15

47. Az üzemtervezett erdőrészek száma — a felvétel éve szerint — megyénként

Sorszám	Az üzemtervezés éve	Az üzemtervezett erdő, sz. (db)	Az üzemtervezett erdőrészek száma megyénként (db)								
			Baranya	Bács-Kiskun	Békés	Borsod-Abaúj-Z.	Csongrád	Fejér	Győr-Sopron	Hajdú-Bihar	Heves
a	b	c	d	e	f	g	h	i	j	k	l
1.	1953.	15 967	298	472	—	2 569	104	339	875	489	729
2.	1954.	25 263	1 310	11	—	4 105	—	4 078	1 209	1 335	1 935
3.	1955.	32 053	1 954	3 783	2 063	3 593	3 549	44	1 876	1	1 460
4.	1956.	26 569	1 647	1 976	—	2 849	15	—	—	3 850	907
5.	1957.	20 957	413	1 095	—	2 257	789	605	—	362	1 054
6.	1958.	24 082	711	626	608	2 299	—	1 621	200	1 989	709
7.	1959.	24 575	1 371	793	894	3 417	—	1 561	299	791	892
8.	1960.	20 537	2 096	1 257	2 695	2 225	—	506	571	632	682
9.	1961.	26 086	1 383	6 259	—	3 773	—	57	2 029	1 162	—
10.	1962.	19 369	1 163	4 530	118	3 071	275	188	893	273	606
11.	1963.	19 790	699	490	—	1 034	161	350	989	475	1 747
12.	1964.	15 494	1 271	—	—	361	—	2 122	1 233	1 081	1 509
13.	1965.	10 253	—	1 875	—	1 297	1 431	—	1 711	—	247
14.	1966.	37 880	2 083	988	972	3 946	—	892	4 179	309	1 690
15.	1967.	36 665	1 086	4 113	—	4 112	1 377	1 665	619	2 328	1 107
16.	1968.	47 608	4 208	—	2 188	3 206	4 600	2 407	1 917	2 626	1 509
17.	1969.	43 585	4 688	5 511	—	4 125	—	363	—	3 250	1 549
18.	1970.	47 383	2 377	6 320	2 862	3 067	—	1 697	2 294	1 815	1 290
	Összesen	494 116	28 758	40 099	12 400	51 306	12 301	18 495	20 894	22 768	19 622

Sorszám	Az üzemtervezés éve	Az üzemtervezett erdőrészek száma megyénként (db)										Mind-összesen
		Komárom	Nógrád	Pest	Somogy	Szabolcs-Szatmár	Szolnok	Tolna	Vas	Veszprém	Zala	
		c	d	e	f	g	h	i	j	k	l	
a	b	c	d	e	f	g	h	i	j	k	l	m
1.	1953.	3 737	1 016	751	268	–	–	–	128	2 130	2 062	15 967
2.	1954.	264	393	4 477	1 465	1 242	–	954	739	1 726	20	25 263
3.	1955.	364	1 859	1 929	2 163	851	15	289	3 342	1 945	973	32 053
4.	1956.	275	2 335	1 302	2 085	573	1 544	1 248	3 222	2 105	636	26 569
5.	1957.	641	492	1 989	2 527	813	323	1 921	3 666	1 472	538	20 957
6.	1958.	739	1 519	3 334	3 659	489	–	600	2 464	1 844	671	24 082
7.	1959.	543	1 598	2 069	4 602	826	–	346	252	1 657	2 664	24 575
8.	1960.	1 025	1 807	706	2 248	–	1 284	582	714	544	963	20 537
9.	1961.	–	1 972	1 923	2 079	566	–	462	242	2 457	1 722	26 086
10.	1962.	396	1 349	603	3 214	909	–	200	–	764	817	19 369
11.	1963.	4 156	1 146	579	3 092	828	–	–	87	2 299	1 658	19 790
12.	1964.	257	390	2 437	1 519	136	–	969	813	1 396	–	15 494
13.	1965.	56	358	612	281	–	–	–	1 059	1 175	151	10 253
14.	1966.	94	3 441	4 637	3 775	3 200	–	1 522	2 427	854	2 871	37 880
15.	1967.	–	1 499	4 005	3 078	2 854	–	1 961	3 371	1 832	1 658	36 665
16.	1968.	3 022	2 171	3 500	3 184	1 024	1 714	2 273	1 354	3 637	3 068	47 608
17.	1969.	275	1 915	5 640	4 470	774	835	1 267	4 084	2 465	2 374	43 585
18.	1970.	160	810	4 369	4 253	2 317	2 155	2 312	3 929	2 418	2 938	47 383
	Összesen	16 004	26 070	44 862	47 962	17 402	7 870	16 906	31 893	32 720	25 784	494 116

48. Az üzemtervezett erdőrezervek átlagos területe — a felvétel éve szerint — megyénként

Sorszám	Az üzemtervezés éve	Az üzemtervezett erdő. átl. ter. (ha)	Az üzemtervezett erdőrezervek átlagos területe megyénként, ha-ban								
			Baranya	Bács-Kiskun	Békés	Borsod-Abaúj-Z.	Csongrád	Fejér	Győr-Sopron	Hajdú-Bihar	Heves
a	b	c	d	e	f	g	h	i	j	k	l
1.	1953.	6,7	11,4	4,4	—	5,5	5,4	4,9	6,8	3,6	11,6
2.	1954.	5,5	5,7	6,5	—	4,9	—	5,4	4,9	3,2	6,3
3.	1955.	5,0	7,0	4,9	3,2	5,9	3,0	6,7	5,8	4,0	6,9
4.	1956.	4,6	6,2	4,3	—	5,2	2,5	—	—	2,9	6,4
5.	1957.	4,6	5,8	4,4	—	5,3	2,4	5,6	—	4,8	6,6
6.	1958.	4,6	3,3	2,4	2,4	6,5	—	3,0	5,5	3,1	5,1
7.	1959.	4,5	4,7	2,1	2,0	4,2	—	4,4	3,3	3,1	6,5
8.	1960.	4,0	1,9	3,1	3,0	5,2	—	3,3	4,6	4,1	10,2
9.	1961.	4,6	3,6	3,5	—	6,0	—	3,8	4,4	4,4	—
10.	1962.	4,0	7,2	4,2	3,7	4,7	4,2	3,0	4,8	2,4	8,2
11.	1963.	6,1	8,9	4,3	—	4,8	3,5	5,0	6,4	3,4	9,0
12.	1964.	5,5	6,2	—	—	5,0	—	5,5	4,7	3,2	6,3
13.	1965.	4,4	—	3,8	—	5,9	3,3	—	5,1	—	5,4
14.	1966.	4,0	4,9	2,3	2,7	6,2	—	5,8	2,6	3,9	6,5
15.	1967.	4,0	3,3	2,6	—	6,5	2,7	2,1	3,0	3,3	7,2
16.	1968.	3,7	3,6	—	2,8	5,9	2,6	2,5	5,5	2,9	5,3
17.	1969.	4,1	3,1	2,9	—	5,7	—	5,1	—	3,2	5,9
18.	1970.	4,0	3,6	2,0	1,5	7,5	—	6,4	1,8	2,7	5,2
	Átlag	4,5	4,6	3,3	2,6	5,7	2,9	4,5	4,3	3,2	6,9

Sorszám	Az üzemtervezés éve	Az üzemtervezett erdőrészek átlagos területe megyénként, ha-ban										Mind-összesen
		Komárom	Nógrád	Pest	Somogy	Szabolcs-Szatmár	Szolnok	Tolna	Vas	Veszprém	Zala	
		c	d	e	f	g	h	i	j	k	l	
1.	1953.	6,6	7,1	8,8	9,8	—	—	—	1,2	8,5	4,6	6,7
2.	1954.	8,7	6,8	6,8	3,8	3,8	—	6,3	2,7	6,8	5,1	5,5
3.	1955.	7,1	4,9	4,4	3,6	4,7	1,6	4,8	4,9	7,0	5,1	5,0
4.	1956.	7,5	4,9	3,7	2,7	3,4	3,5	6,6	4,0	7,6	5,1	4,6
5.	1957.	6,6	6,3	5,9	2,6	5,1	5,2	4,1	3,9	5,1	4,5	4,6
6.	1958.	3,5	5,0	4,9	4,1	5,2	—	5,9	4,1	7,8	8,5	4,6
7.	1959.	7,3	5,0	3,9	3,6	3,6	—	4,1	4,1	7,1	6,1	4,5
8.	1960.	7,7	4,1	3,2	2,2	—	4,1	1,8	2,7	5,3	6,2	4,0
9.	1961.	—	4,4	4,2	3,2	3,8	—	6,3	3,6	6,8	6,1	4,6
10.	1962.	4,3	4,7	5,1	3,3	4,2	—	3,2	—	6,0	4,0	4,0
11.	1963.	6,7	7,6	7,1	4,0	3,9	—	—	1,6	7,7	4,5	6,1
12.	1964.	7,7	7,9	6,5	3,5	4,4	—	6,1	3,1	6,7	—	5,5
13.	1965.	4,6	6,2	5,7	3,5	—	—	—	5,1	4,0	7,0	4,4
14.	1966.	6,2	4,1	4,7	2,8	3,5	—	3,1	4,3	2,6	2,5	4,0
15.	1967.	—	5,5	3,3	4,3	3,2	—	4,0	3,7	5,2	4,7	4,0
16.	1968.	3,3	3,9	4,2	3,5	4,1	3,6	3,4	4,3	2,7	3,8	3,7
17.	1969.	6,0	5,6	3,7	3,7	3,2	4,7	4,3	3,9	5,0	5,2	4,1
18.	1970.	8,0	5,3	6,7	4,3	3,5	3,1	2,6	3,2	5,7	4,3	4,0
	Átlag	6,0	5,0	5,0	3,3	3,9	3,7	4,2	3,9	6,0	4,6	4,5

Megjelent a Mezőgazdasági Könyvkiadó Vállalat gondozásában

Felelős kiadó dr. Sali Emil

Műszaki vezető Korom Ferenc

Műszaki szerkesztő Simon Zoltánné

Nyomásra engedélyezve 1973. IV. 17-én

Megjelent 1550 példányban, 39 (A/5) ív terjedelemben, 2 ábrával

Készült az MSZ 5601 – 59 és 5602 – 55 szabványok szerint

MG-1923-a-7200

73/2702. Franklin Nyomda, Budapest. Felelős: Vértes Ferenc igazgató







