


A MAGYARORSZÁGI ERDŐÁLLOMÁNYOK FŐBB ADATAI I. kötet.

MEZŐGAZDASÁGI ÉS ÉLELMEZÉSÜGYI MINISZTERIUM
ERDÉSZETI ÉS FAIPARI HIVATAL

A MAGYARORSZÁGI ERDŐÁLLOMÁNYOK



FŐBB ADATAI

1. kötet



SOPRON



A MAGYARORSZÁGI ERDŐÁLLOMÁNYOK FŐBB ADATAI

I. kötet

ORSZÁGOS ERDÉSZETI EGYESÜLET KÖNYVTÁRA	
K. napló vez. <i>ii / 1970</i>	Közl. jelzés
<i>iv.</i> csop. _____ szám	Szakmai ágazat
Befü. csop. _____ szám	Elhelyezés <i>118. S.5.</i>

11/2

BUDAPEST

1969

Országos Erdészeti Egyesület
KÖNYVTÁRA

Összeállította: az Állami Erdőrendezőségek
alapadatainak felhasználásával
az Állami Erdőrendezőségek
Műszaki Irodája

Szerkesztette: Horváth István

Felelős kiadó: Rakonczay Zoltán

Közreműködtek: Dr.Baditz Imréné
Fejérdy István
Jánossi Lajos

Készült: az Erdészeti és Faipari Egyetem Jegyzetsokszorosító Részlegében
Rotaprint eljárással 202 oldalon 2 ábrával
Példányszám: 400

Felelős: Dr.Pankotai Gábor

B e v e z e t ő

Az erdőrendezés egyik jelentős feladata, hogy kellő időben, kellő mélységben és kellő pontossággal az érdekeltek rendelkezésére bocsássa az ország erdeiről összegyűjtött információkat. E cél vezetett bennünket abban, hogy közreadtuk az 1966-ban készült erdőgazdasági üzemtervek összesített adatait. Folyamatban van az 1967. évi felvételi üzemtervek adatainak könyvalakban való kiadása; s az érdekelteket - elsősorban a szakközöniséget - folyamatosan tájékoztatjuk az egyes években számbavett adatokról. 1966-tól 1970-ig évente átlagosan mintegy 160 ezer hektár erdő- és erdőhöz tartozó területre készül üzemterv, s így 1970 után kb. 800 ezer hektár erdő adatait tudjuk közzétenni.

Ismeretes, hogy az erdőgazdasági üzemtervek készítése - a helyszíni munkától a jóváhagyásig - kb. egy esztendő vesz igénybe. További egy évet igényelt az 1966 évi felvételi üzemtervek adatainak összesítése és kiadásra való előkészítése. Ezt a munkát hagyományos módszerekkel végeztük. Az 1967. évi és az ezt követő években készült üzemtervek adatainak összesítését az Állami Erdőrendezőségek Műszaki Irodája korszerű gépi eszközökkel végzi, ill. végezteti. Ily módon tervezzük 1971 végén az öt évjárat összesítését és az adatok kiadásra történő előkészítését.

Bármennyire hasznos lesz is az ország erdőterületének több mint feléről rendelkezésünkre álló, majdnem naprakész (átlagosan 2 és fél éves) adathalmaz, amiből extrapolálással sok vonatkozásban az összes erdőterület üzemtervi adataira is következtethetünk, a napi munka nem engedi meg, hogy addig ne legyenek minden erdőre vonatkozó összesített adataink.

Ezért az 1968. évi állapotnak megfelelően az üzemtervek legfontosabb területi-, fatömeg-, növedék- és korosztályadatait az állami erdőrendezőségekkel kigyűjtöttük és a tervezéshez, irányításhoz, tájékoztatáshoz legalkalmasabb módon csoportosítva az Állami Erdőrendezőségek Műszaki Irodájának hatékony közreműködésével feldolgoztuk. Üzemtervezetlen területek esetében az adatok az üzemtervet pótló jegyzőkönyvekből származnak.

Ez a módszer jelenleg szükségmegoldásnak számít. Célszerű lenne az üzemtervi adatokat naprakész állapotban tartani, amelyek összesítése mindig a "legfrissebb" állapotot adná. Ezt azonban csak akkor lehet megvalósítani, ha az

üzemtervi nyilvántartások gépi adatfeldolgozásra alkalmas formában készülnek. Ezt a feladatot azonban csak a negyedik ötéves terv időszaka alatt, 1971-1975 között tudjuk majd megoldani.

Megoldatlan az üzemtervek területadatainak naprakész állapotban tartása is. Mégis szükséges, hogy az ország erdőterületéről időnként országos összesítőket készítsünk. A földhivatalok adatszolgáltatása alapján az Országos Földügyi és Térképészeti Hivatal (OFTH) az utóbbi időben kétévenként (1967 óta 1969) adott ki területkimutatást. Ebben a művelési ágak területe közigazgatási részletezésben szerepel. Az állami erdőrendezőiségek adatszolgáltatása az erdőkről ennél részletesebb, ezért ennek alapján mélyebb bontásban tudjuk az adatokat a szakközönség rendelkezésére bocsátani.

A bevezető részben közölt táblázatok általános tájékoztatás és összehasonlítás végett úgy csoportosítottuk, hogy azokban az 1967. évi és 1968. évi adatok közötti összefüggés meglegyen.

A táblázatok 5 fejezetbe csoportosítva 2 kötetben adjuk ki.

Az I. fejezet a fa- (növedék) termelésre kijelölt és az egyéb rendeltetésű erdők területének, élőfakészletének és folyónövedékének együttes adatait tartalmazza. "Egyéb rendeltetésű erdő"-nek a magtermelésre, bot- és vesszőtermelésre, csemete-, dugvány- és suhángtermelésre, egészségvédelemre, gát-, part- és műtárgyvédelemre, mezővédelemre, talajvédelemre, természetvédelemre, vadvédelemre és kísérletre kijelölt erdők minősülnek.

Ez a fejezet tulajdonképpen a többi fejezet összesített adatait tartalmazza.

A II., III. és IV. fejezet a fa- (növedék) - termelésre kijelölt erdőterületek részletes adatait, míg az V. fejezet az egyéb rendeltetésű erdők adatait tartalmazza.

Az adatok további részletezése megyék, erdőfelügyelőségek, azon belül szektorok, korosztályok és fafajok szerint történt.

A fafajok szerinti adatokat részletesen csak az erdőgazdasági és termelőszövetkezeti erdőkre (1. és 7.) mutattuk ki. A többi szektor csak a végsorokban szerepel.

Felhívjuk a figyelmet arra, hogy az adatok pontos értelmezésének jelentősége egyre nagyobb. Pl. a hektáronkénti élőfakészlet kiszámításának több módja van:

- a fatermelésre kijelölt erdők élőfakészlete viszonyítva ugyanezen erdők faállománnyal borított területéhez $126 \text{ m}^3/\text{ha-t}$ ad,

- a fatermelésre kijelölt erdők élőfakészlete viszonyítva a fatermelésre kijelölt erdők összes területéhez már csak 117 m^3 -t mutat hektáronként,
- a fatermelésre kijelölt és egyéb rendeltetésű erdők összes fatömege ezen erdők összes területére vonatkoztatva hektáronként 115 m^3 élőfakészletet eredményez,
- s végül, ha az összes erdő és erdőhöz tartozó egyéb területen lévő fatömeget osztjuk el az összes területtel, a hektáronkénti fatömeg 108 m^3 hektáronként,

Az erdő és így az erdőket jellemző adatok változásának üteme viszonylag lassu, E változások regisztrálása és figyelemmel kísérése, s az adatok felhasználásával a változásoknak a kívánt irányba történő terelése gondos munkát követel. Megítélésünk szerint a közzétett adatokat a szakma szinte minden munkaterülete hasznosíthatja. Ez azonban csak akkor lehetséges, ha gondos elemzéssel levonjuk az egyes munkaterületekre a szükséges következtetéseket.

Budapest, 1969. október hó

Mezőgazdasági és Élelmezésügyi Minisztérium
Erdészeti és Faipari Hivatal
Erdészeti Igazgatási Főosztály



Az erdőterület a megyei földhivatalok és az állami erdőrendezőségek adatai szerint megyénként

1		2	3	4	5	6	7	8	9	10	11	12		13	
M e g y e		Országos Földügyi és Térképészeti Hivatal (a megyei földhivatalok adatai alapján)						Erdészeti és Faipari Hivatal (az állami erdőrendezőségek adatai alapján)				Az ORSZ. Földügyi és Térképészeti Hivatal			
		1967 (máj. 31.)			1969 (máj. 31.)			1967(aug.1.)		1968(dec.31.)		1967. évi		1969. évi	
		összes terület ha - ban		erdő	erdő- sült- ség %	összes terület ha - ban		erdő	erdő- sült- ség %	erdő és erdőhöz tartozó egyéb területek		adatokhoz viszonyítva		Az Erdészeti és Faipari Hivatal	
		terület ha - ban		erdő	erdő- sült- ség %	terület ha - ban		erdő	erdő- sült- ség %	ha	%	ha	%	+	-
1	Baranya+ Pécs	453 338	91 361	20,5	453 343	92 626	20,5	94 213	20,1	94 232	20,4	2 852		1 606	
2	Bács-Kiskun	836 214	93 064	11,1	836 214	94 233	11,3	105 029	12,6	105 139	12,6	11 965		10 906	
3	Békés	566 893	17 857	3,2	566 890	18 403	3,3	18 890	3,3	18 890	3,3	1 033		487	
4	Borsod-A.Z.+ Miskolc	724 757	177 363	24,4	724 767	177 478	24,4	186 751	25,7	186 927	26,7	9 388		9 449	
5	Csongrád+ Szeged	426 268	21 470	5,4	426 268	21 638	5,1	20 921	4,6	20 921	4,9		549		717
6	Fejér	437 378	48 770	11,2	437 378	49 149	11,2	51 949	11,9	50 687	11,6	3 179		1 538	
7	Győr-Sopron	401 222	59 288	14,8	401 222	60 723	15,1	65 437	16,3	65 572	16,3	6 149		4 849	
8	Hajdu-Bihar+ Debrecen	621 185	47 801	7,7	621 182	48 386	7,8	50 994	8,2	50 994	8,2	3 193		2 608	
9	Heves	363 760	76 468	21,0	363 759	76 976	21,1	78 685	21,6	79 207	21,7	2 217		2 231	
10	Komárom	224 985	57 065	25,4	224 899	57 479	25,6	58 498	26,0	57 202	25,4	1 433			277
11	Nógrád	254 429	80 000	31,4	254 427	80 812	31,8	83 152	32,7	82 038	32,2	3 152		1 226	
12	Pest+ Budapest	691 869	125 258	18,5	691 867	126 111	18,2	131 463	19,0	130 628	18,8	6 205		4 517	
13	Somogy	608 255	131 251	21,6	608 235	131 670	21,6	135 761	22,3	144 377	23,7	4 510		12 707	
14	Szabolcs-Szatmár	593 560	48 493	8,2	593 560	48 910	8,3	49 033	8,0	48 996	8,3	540		86	
15	Szolnok	557 087	19 503	3,5	557 088	19 955	3,6	20 979	3,8	20 979	3,7	1 476		1 024	
16	Tolna	360 878	49 172	13,6	360 878	50 098	13,9	51 768	14,3	51 345	14,2	2 596		1 247	
17	Vas	334 047	81 273	24,3	334 048	81 780	24,5	83 209	24,9	83 314	24,8	1 936		1 534	
18	Veszprém	518 656	137 429	26,5	518 654	138 086	26,6	142 928	27,6	139 902	26,9	5 499		1 816	
19	Zala	328 476	87 952	26,8	328 471	88 528	27,0	86 926	26,5	87 017	26,5		1 026		1 511
Összesen		9 303 257	1 450 838	15,6	9 303 150	1 463 041	15,7	1 516 586	16,3	1 518 367	16,3	65 748		55 326	

Az erdő- és erdőhöz tartozó egyéb területek megyénként, szektorok szerint (1967)

1		2	3	4	5	6	7	8	9	10	11	12	
M e g y e		Erdőgazda- sági	Egyéb erdő- gazdasági	Állami- gazdasági	Orsz.Vizügyi Hiv.	Egyéb állami	Összes állami	Termelő- szövetkezeti	Erdőbirto- kossági	Egyéb nem állami	Összesen		
		s z e k t o r o k											%
		t e r ü l e t e h a - b a n											
1	Baranya	64 681	9	3 957	192	1 435	70 274	23 651	-	288	94 213	6,3	
2	Bács-Kiskun	85 857	450	2 953	553	485	90 298	14 379	-	352	105 029	7,0	
3	Békés	11 467	-	2 629	673	1 034	15 803	3 043	-	44	18 890	1,2	
4	Borsod-A.-Z.	121 653	168	1 093	824	957	124 695	33 683	2 745	372	161 495	10,6	
5	Csongrád	14 686	35	838	2 322	325	18 206	2 520	-	195	20 921	1,4	
6	Fejér	33 277	8 390	2 755	37	863	45 322	6 530	-	97	51 949	3,4	
7	Győr-Sopron	46 908	698	2 754	1 103	475	51 938	13 480	-	19	65 437	4,3	
8	Hajdu-Bihar	35 940	-	2 933	561	438	39 872	10 955	-	167	50 994	3,4	
9	Heves	57 715	340	394	478	377	59 304	18 162	945	274	78 685	5,2	
10	Komárom	36 161	13 223	3 047	32	210	52 673	5 764	39	22	58 498	3,9	
11	Nógrád	55 124	4 509	1 011	-	207	60 851	22 208	-	93	83 152	5,4	
12	Pest	89 247	12 951	4 206	402	987	107 793	22 750	636	284	131 463	8,7	
13	Somogy	87 276	13 765	4 510	12	242	105 805	29 879	-	77	135 761	8,9	
14	Szabolcs	47 088	136	2 698	440	401	50 763	22 053	762	711	74 289	4,9	
15	Szolnok	11 317	3	996	2 274	520	15 110	5 515	-	354	20 979	1,4	
16	Tolna	35 728	-	3 632	256	126	39 742	12 016	-	10	51 768	3,4	
17	Vas	53 144	294	1 864	198	668	56 168	21 135	1 310	4 596	83 209	5,4	
18	Veszprém	70 058	46 692	1 685	41	1 142	119 618	22 637	455	218	142 928	9,5	
19	Zala	58 711	-	1 850	-	123	60 684	26 231	-	11	86 926	5,7	
Összesen		1 016 038	101 663	45 805	10 398	11 015	1 184 919	316 591	6 892	8 184	1 516 586	100,0	
%		67,0	6,7	3,0	0,7	0,7	78,1	21,0	0,4	0,5	100,0		

Az erdő- és erdőhöz tartozó egyéb területek, megyénként, szektorok szerint (1968)

1		2	3	4	5	6	7	8	9	10	11	12	
M e g y e		Erdőgazda- sági	Egyéb erdő- gazdasági	Állami- gazdasági	Orsz.Vizügyi Hiv.	Egyéb állami	Összes állami	Termelő- szövetkezeti	Erdőbirto- kossági	Egyéb nem állami	Összesen	%	
		s z e k t o r o k											
		t e r ü l e t e h a - b a n											
1	Baranya	64 695	9	3 898	192	1 498	70 292	23 651	-	289	94 232	6,2	
2	Bács-Kiskun	85 857	450	2 953	553	595	90 408	14 379	-	352	105 139	6,9	
3	Békés	11 467	-	2 629	673	1 034	15 803	3 043	-	44	18 890	1,2	
4	Borsod-A-Z.	140 774	297	1 114	845	998	144 028	38 809	3 769	321	186 927	12,3	
5	Csongrád	14 686	35	838	2 322	325	18 206	2 520	-	195	20 921	1,4	
6	Fejér	33 471	7 413	2 367	37	861	44 149	6 438	-	100	50 687	3,3	
7	Győr-Sopron	47 206	698	2 655	1 102	431	52 092	13 480	-	-	65 572	4,3	
8	Hajdu-Bihar	35 940	-	2 933	561	438	39 872	10 955	-	167	50 994	3,4	
9	Heves	59 141	-	383	475	203	60 202	18 087	799	119	79 207	5,2	
10	Komárom	36 512	10 518	3 426	35	295	50 786	6 373	41	2	57 202	3,7	
11	Nógrád	54 975	3 961	849	-	10	59 795	22 243	-	-	82 038	5,4	
12	Pest	91 500	8 750	4 231	360	998	105 839	23 815	639	335	130 628	8,6	
13	Somogy	87 292	10 425	5 684	312	340	104 053	40 247	-	77	144 377	9,6	
14	Szabolcs	27 846	-	2 677	443	367	31 333	17 056	-	607	48 996	3,2	
15	Szolnok	11 317	3	996	2 274	520	15 110	5 515	-	354	20 979	1,4	
16	Tolna	35 740	-	3 154	263	163	39 320	12 016	-	9	51 345	3,4	
17	Vas	52 710	294	1 872	198	668	55 742	21 665	1 309	4 598	83 314	5,5	
18	Veszprém	70 124	38 109	1 525	39	1 142	110 939	28 062	472	429	139 902	9,3	
19	Zala	58 661	-	1 993	-	123	60 777	26 231	-	9	87 017	5,7	
Összesen		1 019 914	80 962	46 177	10 684	11 009	1 168 746	334 585	7 029	8 007	1 518 367	100,0	
%		67,0	5,4	3,1	0,7	0,7	76,9	22,1	0,5	0,5	100,0		

Az erdő- és erdőhöz tartozó egyéb területek megyénként erdőrendezőiségek szerint (1967)

1	2	3	4	5	6	7	8	9	10	11	12	13	
M e g y e	I.	II.	III.	IV.	V.	VI.	VII.	VIII.	IX.	X.	Összesen	%	
	Budapesti	Veszprémi	Szombathelyi	Zalaegerszegi	Kaposvári	Pécsi	Szegedi	Debreceni	Miskolci	Egri			
	e r d ő r e n d e z ő s é g												
összes erdő- és erdőhöz tartozó egyéb területe												ha - ban	
1	Baranya	-	-	-	-	2 238	91 975	-	-	-	-	94 213	6,2
2	Bács-Kiskun	200	-	-	-	-	24 371	80 458	-	-	-	105 029	6,9
3	Békés	-	-	-	-	-	-	18 888	2	-	-	18 890	1,2
4	Borsod-A.Z.	-	-	-	-	-	-	-	530	160 965	25 256	186 751	12,4
5	Csongrád	-	-	-	-	-	-	20 291	-	-	-	20 921	1,4
6	Fejér	51 949	-	-	-	-	-	-	-	-	-	51 949	3,4
7	Győr-Sopron	-	-	65 437	-	-	-	-	-	-	-	65 437	4,3
8	Hajdu-Bihar	-	-	-	-	-	-	-	50 994	-	-	50 994	3,4
9	Heves	-	-	-	-	-	-	-	2 292	-	76 393	78 685	5,2
10	Komárom	58 385	-	113	-	-	-	-	-	-	-	58 498	3,8
11	Nógrád	14 084	-	-	-	-	-	-	-	-	69 068	83 152	5,5
12	Pest	131 463	-	-	-	-	-	-	-	-	-	131 463	8,6
13	Somogy	-	-	-	2	134 252	1 507	-	-	-	-	135 761	9,0
14	Szabolcs	-	-	-	-	-	-	-	48 381	652	-	49 033	3,2
15	Szolnok	-	-	-	-	-	-	-	20 979	-	-	20 979	1,4
16	Tolna	230	-	-	-	272	51 266	-	-	-	-	51 768	3,4
17	Vas	-	-	81 912	1 297	-	-	-	-	-	-	83 209	5,5
18	Veszprém	-	142 280	648	-	-	-	-	-	-	-	142 928	9,5
19	Zala	-	-	-	86 926	-	-	-	-	-	-	86 926	5,7
Összesen		256 311	142 280	148 110	88 225	136 762	169 119	120 267	123 178	161 617	170 717	1 516 586	100,0
%		17,0	9,0	9,8	5,8	9,1	11,2	7,9	8,1	10,6	11,1	100,0	

Az erdő- és erdőhöz tartozó egyéb területek megyénként, erdőrendezőségek szerint (1968)

1		2	3	4	5	6	7	8	9	10	11	12	13
M e g y e		I.	II.	III.	IV.	V.	VI.	VII.	VIII.	IX.	X.	Összesen	
		Budapesti	Veszprémi	Szombathelyi	Zalaegerszegi	Kaposvári	Pécsi	Szegedi	Debreceni	Miskolci	Egri		
		e r d ő r e n d e z ő s é g											%
		összes erdő- és erdőhöz tartozó egyéb területe ha - ban											
1	Baranya	-	-	-	-	2 238	91 994	-	-	-	-	94 232	6,2
2	Bács-Kiskun	200	-	-	-	-	24 481	80 458	-	-	-	105 139	6,9
3	Békés	-	-	-	-	-	-	18 888	2	-	-	18 890	1,2
4	Borsod-A.Z.	-	-	-	-	-	-	-	530	161 132	25 265	186 927	12,4
5	Csongrád	-	-	-	-	-	-	20 921	-	-	-	20 921	1,4
6	Fejér	43 274	7 413	-	-	-	-	-	-	-	-	50 687	3,3
7	Győr-Sopron	-	-	65 572	-	-	-	-	-	-	-	65 572	4,4
8	Hajdu-Bihar	-	-	-	-	-	-	-	50 994	-	-	50 994	3,4
9	Heves	-	-	-	-	-	-	-	2 292	-	76 915	79 207	5,2
10	Komárom	46 571	10 518	113	-	-	-	-	-	-	-	57 202	3,8
11	Nógrád	14 010	3 961	-	-	-	-	-	-	-	64 067	82 038	5,4
12	Pest	121 878	8 750	-	-	-	-	-	-	-	-	130 628	8,6
13	Somogy	-	10 425	-	2	132 458	1 492	-	-	-	-	144 377	9,5
14	Szabolcs	-	-	-	-	-	-	-	48 381	615	-	48 996	3,2
15	Szolnok	-	-	-	-	-	-	-	20 979	-	-	20 979	1,4
16	Tolna	242	-	-	-	272	50 831	-	-	-	-	51 345	3,3
17	Vas	-	-	81 962	1 352	-	-	-	-	-	-	83 314	5,5
18	Veszprém	-	139 257	645	-	-	-	-	-	-	-	139 902	9,2
19	Zala	-	-	-	87 017	-	-	-	-	-	-	87 017	5,7
Összesen		226 175	180 324	148 292	88 371	134 968	168 798	120 267	123 178	161 747	166 247	1 518 367	100,0
%		14,9	11,8	9,8	5,8	8,9	11,1	7,9	8,1	10,7	11,0	100,0	

Az állami erdőgazdaságok erdő- és erdőhöz tartozó egyéb területe megyénként (1967)

1	2	3	4	5	6	7	8	9	10	11	12	13	14	15	16	17	18	19	20	21	22
Erdőgazdaság (erdő- és vadgazd.)	Baranya	Bács-Kiskun	Békés	Borsod-A.Z.	Csongrád	Fejér	Győr-Sopron	Hajdu-Bihar	Heves	Komárom	Nógrád	Pest	Somogy	Szabolcs	Szolnok	Tolna	Vas	Veszprém	Zala	Összesen	%
	megye, erdő és erdőhöz tartozó egyéb területei ha - ban																				
1 Vértesi					18 232					24 899										43 131	4,3
2 Pilisi										10 167		13 786								23 953	2,3
3 Mezőföldi						15 045					982		56			230				16 313	1,6
4 Gödöllői		200										1 362	52 295							53 857	5,3
5 Börzsönyi												10 138	23 110							33 248	3,3
6 Magasbakonyi																		39 531		39 531	3,9
7 Keszthelyi																		29 879		29 879	2,9
8 Szombathelyi																	51 537	420		51 957	5,1
9 Tanulmányi							15 190										380			15 570	1,5
10 Kislalföldi							31 718			113									228	32 059	3,2
11 Északzalai																	1 227			30 476	3,1
12 Délzalai																				28 235	2,8
13 Észak-somogyi													2							41 718	4,1
14 Dél-somogyi	2 238												41 446			272				46 559	4,6
15 Gemenci (erdő és vadgazd.)	4 676	18 457											44 321							36 236	3,6
16 Tolna megyei																				13 103	
17 Mecseki	57 767																			20 783	2,0
18 Békés megyei			11 465										1 507				1 340			60 614	6,0
19 Csongrád megyei					14 686															11 465	1,1
20 Kiskunsági		442																		15 128	1,5
21 Nyírségi		66 758																		66 758	6,6
22 Hajdusági				453										27 044						27 044	2,7
23 Szolnok megyei			2				35 940							399						36 792	3,6
24 Keletbükki								1 486								11 317				12 805	1,3
25 Zemplénhegyeségi					79 887															79 887	7,8
26 Cserhádi					41 313															41 313	4,1
27 Mátrai										34 903		32 349								32 349	3,2
28 Nyugatbükki				19 202						21 326		11 275								46 178	4,5
Összesen	64 681	85 857	11 467	140 855	14 686	33 277	46 908	35 940	57 715	36 161	55 124	89 247	87 276	27 886	11 317	35 728	53 144	70 058	58 711	1 016 038	100,0
%	6,4	8,4	1,1	13,9	1,4	3,3	4,6	3,4	5,7	3,6	5,4	8,8	8,6	2,8	1,1	3,5	5,3	6,9	5,8	100,0	

Az állami erdőgazdaságok erdő- és erdőhöz tartozó egyéb területe megyénként (1968)

1	2	3	4	5	6	7	8	9	10	11	12	13	14	15	16	17	18	19	20	21	22	
Erdőgazdaság (erdő- és vadgazd.)	Baranya	Bács-Kiskun	Békés	Borsod-Az.	Csongrád	Fejér	Győr-Sopron	Hajdu-Bihar	Heves	Komárom	Nógrád	Pest	Somogy	Szabolcs	Szolnok	Tolna	Vas	Veszprém	Zala	Összesen	%	
megye, erdő- és erdőhöz tartozó egyéb területe ha - ban																						
1	Vértesi				18 342					25 084										43 426	4,3	
2	Pillisi									10 372		13 778								24 150	2,4	
3	Mezőföldi					15 129				943		56				242				16 370	1,6	
4	Gödöllői		200								1 368	54 624								56 192	5,5	
5	Börzsönyi										10 205	23 042								33 247	3,3	
6	Magasbakonyi																	39 600		39 600	3,9	
7	Keszthelyi																	29 879		29 879	2,9	
8	Szombathelyi																51 051	417		51 468	5,1	
9	Tanulmányi						15 234										380			15 614	1,5	
10	Kisalföldi						31 972			113								228		32 313	3,2	
11	Északzalai																1 279			30 424	3,1	
12	Délzalai													2						28 237	2,8	
13	Észak-somogyi												41 446							41 718	4,1	
14	Délsomogyi	2 238											44 352							46 590	4,6	
15	Gemenci (erdő és vadgazd.)	4 676	18 457													13 103				36 236	3,6	
16	Tolna megyei															20 783				20 783	2,0	
17	Mecseki	57 781											1 492							1 340	60 613	5,9
18	Békés megyei			11 465																11 465	1,1	
19	Csongrád megyei			442		14 686														15 128	1,5	
20	Kiskunsági		66 758																	66 758	6,5	
21	Nyírsági													27 044						27 044	2,6	
22	Hajdusági				453		35 940							399						36 792	3,6	
23	Szolnok megyei			2					1 486						11 317					12 805	1,2	
24	Keletbükk				79 887															79 887	7,8	
25	Zempléni-hegységi				41 353										403					41 756	4,1	
26	Cserhát										32 349									32 349	3,2	
27	Mátrai								36 219		11 053									47 272	4,6	
28	Nyugatbükk				19 081				21 436											40 517	4,0	
Összesen		64 695	85 857	11 467	140 774	14 686	33 471	47 206	35 940	59 141	36 512	54 975	91 500	87 292	27 846	11 317	35 740	52 710	70 124	58 661	1 019 914	100,0
%		6,4	8,4	1,1	13,8	1,4	3,3	4,6	3,5	5,8	3,6	5,4	9,0	8,6	2,7	1,1	3,5	5,2	6,9	5,7	100,0	

Az erdő- és erdőhöz tartozó egyéb területek erdőfelügyelőségeinként, megyék szerint (1967)

1	2	3	4	5	6	7	8	9	10	11	12	13	14	15	16	17	18	19	20	21	22	
Erdőfelügyelőség	Baranya	Bács	Békés	Borsod-A.Z.	Csongrád	Fejér	Győr-Sopron	Hajdu-Bihar	Heves	Komárom	Nógrád	Pest	Somogy	Szabolcs	Szolnok	Tolna	Vas	Veszprém	Zala	Összesen	%	
megye, erdő- és erdőhöz tartozó egyéb területe ha - ban																						
1	Tatabányai					19 126				32 702										51 828	3,4	
2	Esztergomi									24 105		26 858								50 963	3,4	
3	Székesfehérvári					32 823				1 578		56				230				34 687	2,3	
4	Budapesti		200									1 509	76 558							78 267	5,2	
5	Váci										12 575	27 991								40 566	2,7	
6	Pápai																	48 305		48 305	3,2	
7	Keszthelyi																	93 975		93 975	6,2	
8	-																			-	-	
9	Szombathelyi																81 532	420		81 952	5,4	
10	Soproni						19 066										380			19 446	1,3	
11	Győri						46 371			113								228		46 712	3,1	
12	Zalaegerszegi																1 297		48 464	49 761	3,3	
13	Nagykanizsai												2						38 462	38 464	2,5	
14	Zamárdi												57 701			272				57 973	3,8	
15	Kaposvári				2 238								76 551							78 789	5,2	
16	Bajai	6 365	24 371																	47 510	3,1	
17	Tamási															16 774				33 130	2,2	
18	Pécsi	85 610											1 507			33 130				88 479	5,8	
19	Gyulai			18 888												1 362				18 888	1,2	
20	Szegedi		442			20 921														21 363	1,4	
21	Kecskeméti		80 016																	80 016	5,3	
22	Nyíregyházi					77								47 982						48 059	3,2	
23	Debreceni					453		50 994						399						51 846	3,4	
24	Szolnoki			2					2 292							20 979				23 273	1,5	
25	Miskolci					102 184														102 184	6,7	
26	Sárospataki					58 781								652						59 433	3,9	
27	Balassagyarmati										53 345									53 345	3,5	
28	Mátrafüredi								51 962		15 723									67 685	4,5	
29	Egri				25 256				24 431											49 687	3,3	
Összesen		91 975	105 029	18 890	188 989	20 921	51 949	65 437	50 994	78 685	58 498	83 152	131 463	135 761	49 033	20 979	51 768	83 209	142 928	86 926	1 516 586	100,0
%		6,1	7,0	1,2	12,5	1,4	3,4	4,3	3,3	5,2	3,8	5,5	8,7	9,0	3,2	1,4	3,4	5,5	9,4	5,7	100,0	

Az erdő- és erdőhöz tartozó egyéb területek erdőfelügyelőségeként megyék szerint (1968)

1	2	3	4	5	6	7	8	9	10	11	12	13	14	15	16	17	18	19	20	21	22	
Erdőfelügyelőség	Baranya	Bács	Békés	Borsod-A.Z.	Csongrád	Fejér	Győr-Sopron	Hajdu-Bihar	Heves	Komárom	Nógrád	Pest	Somogy	Szabolcs	Szolnok	Tolna	Vas	Veszprém	Zala	Osszesen	%	
	megye, erdő- és erdőhöz tartozó egyéb területe ha - ban																					
1	Tatabányai					18 622				32 202										50 824	3,3	
2	Esztergomi									12 918		17 168								30 086	1,9	
3	Székesfehérvári					24 652				1 451		56				242				26 401	1,7	
4	Budapesti		200								1 368	76 700								78 268	5,2	
5	Váci										12 642	27 954								40 596	2,7	
6	Pápai																			48 186	3,2	
7	Keszthelyi																			48 185	3,2	
8	Veszprémi					7 413				10 518	3 961	8 750	10 425							42 886	5,6	
9	Szombathelyi																81 575	417		81 992	5,4	
10	Soproni						19 066										380			19 446	1,3	
11	Győri						46 506			113								7	228	46 854	3,1	
12	Zalaegerszegi																1 352		48 767	50 119	3,3	
13	Nagykanizsai												2						38 250	38 252	2,5	
14	Zamárdi													2						57 973	3,8	
15	Kaposvári	2 238											57 701							76 995	5,1	
16	Bajai	6 318	24 481										74 757							47 175	3,1	
17	Tamási																		16 376	33 115	2,2	
18	Pécsi	85 676												1 492					1 340	88 508	5,8	
19	Gyulai			18 888																18 888	1,2	
20	Szegedi		442			20 921														21 363	1,4	
21	Kecskeméti		80 016																	80 016	5,3	
22	Nyiregyházi						77							47 982						48 059	3,2	
23	Debreceni						453							399						51 846	3,4	
24	Szolnoki			2				50 994												23 273	1,5	
25	Miskolci								2 292							20 979				102 207	6,8	
26	Sárospataki																			58 925	3,9	
27	Balassagyarmati											49 196								49 196	3,2	
28	Mátrafüredi											52 505	14 871							67 376	4,4	
29	Egri				25 265							24 410								49 675	3,3	
	Osszesen	94 232	105 139	18 890	186 927	20 921	50 687	65 572	50 994	79 207	57 202	82 038	130 628	144 377	48 996	20 979	51 345	83 314	139 902	87 017	1 518 367	100,0
	%	6,2	6,9	1,2	12,3	1,4	3,3	4,3	3,4	5,2	3,8	5,4	8,6	9,6	3,2	1,4	3,4	5,5	9,2	5,7	100,0	

Az erdő- és erdőhöz tartozó egyéb területek elsődleges rendeltetés szerint (1968)

1	2	3	
Az elsődleges rendeltetés			
sor-szám	megnevezése	területe ha-ban	
		%	
1	fa- (növedék) termelés	1 327 928	87,5
2	mag	11 900	0,8
3	bot-, vessző-	600	-
4	csem., dugv., suh.	4 500	0,3
5	egészség	6 600	0,4
6	gát-, part-, műt.	2 200	0,1
7	mező-	100	-
8	talaj-	66 582	4,5
9	természet-	4 600	0,3
10	vad-	2 900	0,2
11	kísérleti	2 700	0,2
(2-11 összesen)		102 682	6,8
12	szántóföldi	14 400	0,9
13	kerti és szőlő-	1 500	0,1
14	rétiszéna-	10 500	0,7
15	legelő-, fű	16 107	1,1
16	nád-	950	-
17	hal-	100	-
18	kő-	550	-
19	agyag-	700	-
20	nyiladék-	17 800	1,3
21	ház, udvar-	1 650	0,1
22	rakodó-, faraktár	450	-
23	út, vasút-	4 600	0,3
24	tó, patak, folyó, csat.	2 950	0,2
25	term.nem szolgáló	15 500	1,0
(12-25 összesen)		87 757	5,7
Összesen (1-25)		1 518 367	100,0

Az erdő- és erdőhöz tartozó egyéb területek erdőfelügyelőségenként, üzemervezettség szerint

1	2	3	4	5	
Erdőfelügyelőség	Erdő és erdőhöz tartozó egyéb terület ha-ban			üzemervezettség %-a	
	üzemervezetett	üzemterv nélküli	összesen		
1	Tatabányai	46 267	4 557	50 824	90,9
2	Esztergomi	26 583	3 503	30 086	88,6
3	Székesfehérvári	16 861	9 540	26 401	63,8
4	Budapesti	63 185	15 083	78 268	80,9
5	Váci	39 051	1 545	40 596	96,2
6	Pápai	43 304	4 882	48 186	90,0
7	Keszthelyi	37 412	10 773	48 185	78,0
8	Veszprémi	83 953	-	83 953	100,0
9	Szombathelyi	66 290	15 702	81 992	79,6
10	Soproni	17 753	1 693	19 446	91,2
11	Győri	38 740	8 114	46 854	82,6
12	Zalaegerszegi	41 748	8 371	50 119	83,1
13	Nagykanizsai	33 518	4 734	38 252	87,6
14	Zamárdi	50 382	7 591	57 973	86,9
15	Kaposvári	56 754	20 241	76 995	73,6
16	Bajai	38 025	9 150	47 175	80,7
17	Tamási	25 326	7 789	33 115	76,5
18	Pécsi	73 823	14 685	88 508	83,3
19	Gyulai	15 565	3 323	18 888	82,1
20	Szegedi	14 339	7 024	21 363	67,2
21	Kecskeméti	64 292	15 724	80 016	80,3
22	Nyiregyházi	39 981	8 078	48 059	83,3
23	Debreceni	36 330	15 516	51 846	70,1
24	Szolnoki	13 274	9 999	23 273	56,7
25	Miskolci	93 703	8 504	102 207	91,8
26	Sárospataki	57 790	1 750	59 540	97,1
27	Balassagyarmati	42 394	6 802	49 196	86,0
28	Mátrafüredi	63 737	3 639	67 376	94,5
29	Egri	44 823	4 852	49 675	90,2
Összesen		1 285 203	233 164	1 518 367	84,5
%		84,6	15,4	100,0	

Az állami erdőgazdaságok erdészeteinek területe (1967)

1		2		3	4	5
Áll. Erdőgazdaság		Áll. Erdészet		Áll. Erdőgazd. (1.szektor)	A többi szektor együttes	Összes
sor-sz.	megnevezése	sz.	megnevezése	területe ha - ban		
1	Vértesi	I.	Tatai	3 165	4 436	7 601
		II.	Tatabányai	6 135	936	7 071
		III.	Sikvölgyi	5 790	327	6 117
		IV.	Oroszlányi	4 102	146	4 248
		V.	Csákvári	6 787	38	6 825
		VI.	Csáktóberényi	4 681	57	4 738
		VII.	Pusztavámi	4 092	166	4 258
		VIII.	Császári	3 373	1 080	4 453
		IX.	Kisbéri	5 006	1 511	6 517
		Összesen:				43 131
2	Pilis-i	I.	Szentendrei	4 958	430	5 388
		II.	Visegrádi	3 684	908	4 592
		III.	Pilismaróti	4 341	399	4 740
		IV.	Piliszentkereszti	3 928	567	4 495
		V.	Piliscsabai	3 268	23 920	27 188
		VI.	Esztergomi	3 774	786	4 560
Összesen:				23 953	27 010	50 963
3	Mezőföldi	I.	Mecsérpusztai	4 326	3 741	8 067
		II.	Sárosi	4 593	3 705	8 298
		III.	Soponyai	2 883	2 564	5 447
		IV.	Székesfehérvári	4 511	8 364	12 875
Összesen:				16 313	18 374	34 687
4	Gödöllői	I.	Püspökszilágyi	4 089	1 087	5 176
		II.	Galgamácsai	4 731	992	5 723
		III.	Gödöllő dombv.	5 686	1 654	7 340
		IV.	Gödöllő síkv.	6 510	2 490	9 000
		V.	Mendei	5 769	3 631	9 400
		VI.	Ceglédi	7 568	4 931	12 499
		VII.	Pusztavacsi	6 690	3 380	10 070
		VIII.	Csévharaszi	5 674	2 163	7 837
		IX.	Ráckevei	2 956	3 491	6 447
		X.	Budapesti	4 184	591	4 775
Összesen:				53 857	24 410	78 267
5	Börzsönyi	I.	Bernecebaráti	5 195	7 318	6 907
		II.	Diósjenői	4 441	735	5 176
		III.	Kemencei	4 694	1 082	5 776
		IV.	Királyréti	5 229	1 317	6 546
		V.	Kódsi	3 601	755	4 356
		VI.	Nagybörzsönyi	4 066	564	4 630
		VII.	Nagymarosi	6 022	1 153	7 175
Összesen:				33 248	7 318	40 566

Az állami erdőgazdaságok erdészeteinek területe (1967)

1		2		3	4	5
Áll. Erdőgazdaság		Áll. Erdészet		Áll. Erdőgazd. (1.szektor)	A többi szektor együttes	Összes
sor-sz.	megnevezése	sz.	megnevezése	területe ha - ban		
6	Magasbakonyi	I.	Bakonybéli	5 673	297	5 970
		II.	Bakonyszentlászlói	8 778	997	9 775
		III.	Devecseri	6 791	1 590	8 381
		IV.	Farkasgyepői	5 890	585	6 475
		V.	Pápai	6 790	3 904	10 694
		VI.	Ugodi	5 609	1 401	7 010
Összesen:				39 531	8 774	48 305
7	Keszthelyi	I.	Keszthelyi	8 191	2 960	11 151
		II.	Monostorapáti	5 441	6 527	11 968
		III.	Sümei	6 370	5 992	12 362
		IV.	Nyirádi	2 791	2 750	5 541
		V.	Balatonfüredi	7 086	45 867	52 953
Összesen:				29 879	64 096	93 975
8	Szombathelyi	I.	Kőszegi	5 770	1 938	7 708
		II.	Szombathelyi	7 665	3 297	10 962
		III.	Körmenyi	6 200	4 840	11 040
		IV.	Óriszentpéteri	6 126	2 545	8 671
		V.	Szentgotthárdi	5 205	5 537	10 742
		VI.	Sárvári	6 591	5 045	11 636
		VII.	Káldi	5 964	1 275	7 239
		VIII.	Jánosházai	4 371	1 632	6 003
		IX.	Vasvári	4 065	3 886	7 951
Összesen:				51 957	29 995	81 952
9	Tanulmányi	I.	Hegyvidéki	4 141	363	4 504
		II.	Sopronkörnyéki	4 211	1 648	5 859
		III.	Röjtökmuzsaji	3 402	1 135	4 537
		IV.	Iváni	3 816	730	4 546
Összesen:				15 570	3 876	19 446
10	Kisalföldi	I.	Győri	7 327	5 661	12 988
		II.	Délhansági	3 990	1 311	5 301
		III.	Északhansági	6 765	2 195	8 960
		IV.	Mosonmagyaróvári	4 879	1 812	6 691
		V.	Ravazdi	4 619	1 721	6 340
		VI.	Rábaközi	4 479	1 953	6 432
Összesen:				32 059	14 653	46 712

Az állami erdőgazdaságok erdészeteinek területe (1967)

Az állami erdőgazdaságok erdészeteinek területe (1967)

1		2		3	4	5
Áll. Erdőgazdaság		Áll. Erdészet		Áll. Erdőgazd. (1.szektor)	A többi szektor együttes	Összes
sor-sz.	megnevezése	sz.	megnevezése	területe ha - ban		
11	Északzalai	I.	Alsóerdői	3 086	4 665	7 751
		II.	Nekeresdi	2 618	2 780	5 398
		III.	Zalacsányi	3 642	2 245	5 887
		IV.	Baki	4 115	1 363	5 478
		V.	Lenti-i	4 800	1 569	6 369
		VI.	Novai	5 265	2 406	7 671
		VII.	Zalabaksai	5 163	2 103	7 266
		VIII.	Szentgyörgyvölgyi	3 014	927	3 941
Összesen:				31 703	18 058	49 761
12	Délzalai	I.	Kiskomáromi	3 424	2 607	6 031
		II.	Nagykanizsa déli	4 845	2 073	6 918
		III.	Bánokszentgyörgyi	4 237	924	5 161
		IV.	Letenyei	6 257	1 488	7 745
		V.	Szentpéterföldi	5 062	549	5 611
		VI.	Nagykanizsa északi	4 412	2 412	6 998
Összesen:				28 237	10 227	38 464
13	Észak-somogyi	I.	Szántódi	3 999	1 761	5 760
		II.	Tabi	4 651	1 391	6 042
		III.	Igali	5 935	1 876	7 811
		IV.	Nagybajomi	7 932	1 659	9 591
		V.	Tapsonyi	5 381	1 929	7 310
		VI.	Marcali	5 142	3 271	8 413
		VII.	Somogyvári	3 568	2 541	6 109
		VIII.	Szőlősgyőröki	5 110	1 827	6 937
Összesen:				41 718	16 255	57 973
14	Délsomogyi	I.	Berzencei	3 746	14 587	18 333
		II.	Iharosi	5 169	2 051	7 220
		III.	Segesdi	4 625	1 180	5 805
		IV.	Lábodi	4 988	3 157	8 145
		V.	Kaposvári	3 557	1 662	5 219
		VI.	Szentbalázi	4 635	1 252	5 887
		VII.	Kardosfai	5 013	675	5 688
		VIII.	Lipótfai	3 756	1 522	5 278
		IX.	Ladi	5 739	1 141	6 880
		X.	Középrigóci	5 331	5 003	10 334
Összesen:				46 559	32 230	78 789

1		2		3	4	5
Áll. Erdőgazdaság		Áll. Erdészet		Áll. Erdőgazd. (1.szektor)	A többi szektor együttes	Összes
sor-sz.	megnevezése	sz.	megnevezése	területe ha - ban		
15	Gemenci áll. erdő- és Vadgazdaság	I.	Bédai	3 832	1 051	4 883
		II.	Bátaszéki	4 732	2 067	6 799
		III.	Pörböldi	4 632	220	4 852
		IV.	Szekszárdi	4 274	1 001	5 275
		V.	Hajósi	6 737	2 071	8 808
		VI.	Bajai	5 678	2 217	7 895
		VII.	Panduri	6 351	2 647	8 998
Összesen:				36 236	11 274	47 510
16	Tolna megyei	I.	Blkácsi	3 824	5 100	8 924
		II.	Högyészai	4 799	2 345	7 144
		III.	Nagyszékelyi	3 489	1 989	5 478
		IV.	Pári	8 671	2 913	11 584
Összesen:				20 783	12 347	33 130
17	Mecseki	I.	Vajszlói	6 457	6 191	12 648
		II.	Sellyei	9 028	2 411	11 439
		III.	Hetvehelyi	7 422	2 071	9 493
		IV.	Alsókövesdi	5 272	1 880	7 152
		V.	Sasréti	4 386	2 626	7 012
		VI.	Kisvaszari	5 201	1 769	6 970
		VII.	Árpádtetői	7 582	3 378	10 960
		VIII.	Kárászi	6 607	1 573	8 180
		IX.	Pécsváradi	8 659	5 966	14 625
Összesen:				60 614	27 865	88 479
18	Békés megyei	I.	Pósteleki	4 317	3 139	7 456
		II.	Mályvádi	3 779	2 596	6 375
		III.	Vésztői	3 369	1 688	5 057
Összesen:				11 465	7 423	18 888
19	Csongrád megyei	I.	Ásotthalmi	5 385	319	5 704
		II.	Kisteleki	2 158	1 156	3 314
		III.	Sándorfalvai	2 731	381	3 112
		IV.	Mindszenti	2 549	2 375	4 924
		V.	Szegedi	2 305	2 004	4 309
Összesen:				15 128	6 235	21 363

Az állami erdőgazdaságok erdészeteinek területe (1967)

1		2		3	4	5
Áll. Erdőgazdaság		Áll. Erdészet		Áll. Erdőgazd. (1.szektor)	A többi szektor együttes	Összes
sor- sz.	megnevezése	sz.	megnevezése	területe ha - ban		
20	Kiskunsági	I.	Dunavecsei	3 952	1 968	5 920
		II.	Kerekegyházi	6 924	1 908	8 832
		III.	Nyárfási	6 101	1 346	7 447
		IV.	Bugaci	10 266	1 472	11 738
		V.	Kiskőrösi	4 892	1 429	6 321
		VI.	Császártöltési	3 854	1 372	5 226
		VII.	Jánoshalmi	5 528	389	5 917
		VIII.	Kiskunhalasi	9 832	1 250	11 082
		IX.	Harkakötönyi	8 639	876	9 517
		X.	Kelebiai	6 770	1 246	8 016
Összesen:				66 758	13 258	80 016
21	Nyírségi	I.	Nyíregyházi	4 452	4 475	8 927
		II.	Nyírbétekli	6 219	2 670	8 889
		III.	Tiborszállási	4 022	2 402	6 424
		IV.	Baktalórántházi	5 427	3 624	9 051
		V.	Jánki	2 076	2 102	4 178
		VI.	Vásárosnaményi	2 981	3 780	6 761
		VII.	Kicsalkai	1 867	1 962	3 829
Összesen:				27 044	21 015	48 059
22	Hajdusági	I.	Tiszacsegei	3 192	2 297	5 489
		II.	Derecskei	240	490	730
		III.	Debreceni	4 776	2 268	7 044
		IV.	Hajdúhadházi	2 249	2 210	4 459
		V.	Nagycseréi	3 760	-	3 760
		VI.	Bánki	4 919	1 197	6 116
		VII.	Halápi	4 843	-	4 843
		VIII.	Bagaméri	3 466	2 612	6 078
		IX.	Guthi	6 726	664	7 390
		X.	Püspökkladányi	1 382	1 195	2 577
		XI.	Berettyóújfalui	1 239	2 121	3 360
Összesen:				36 792	15 054	51 846
23	Szolnok megyei	I.	Jászberényi	2 114	1 246	3 360
		II.	Tiszafüredi	3 056	2 304	5 360
		III.	Kisujszállási	2 790	2 995	5 785
		IV.	Szolnoki	2 388	2 177	4 565
		V.	Kunszentmártoni	2 457	1 746	4 203
Összesen:				12 805	10 468	23 273

Az állami erdőgazdaságok erdészeteinek területe (1967)

1		2		3	4	5
Áll. Erdőgazdaság		Áll. Erdészet		Áll. Erdőgazd. (1.szektor)	A többi szektor együttes	Összes
sor- sz.	megnevezése	sz.	megnevezése	területe ha - ban		
24	Keletbükki	I.	Bánhorvátói	10 181	2 014	12 195
		II.	Lillafüredi	6 390	-	6 390
		III.	Mérai	5 895	4 019	9 914
		IV.	Miskolci	7 304	1 305	8 609
		V.	Mocsolyástelepi	5 464	875	6 339
		VI.	Parasznyai	5 008	1 216	6 224
		VII.	Putnoki	10 876	1 635	12 511
		VIII.	Répáshutai	5 460	68	5 528
		IX.	Szendrőlői	8 834	4 383	13 217
		X.	Szini	13 290	5 182	18 472
		XI.	Tiszakeszi	1 185	1 600	2 785
Összesen:				79 887	22 297	102 184
25	Zemplén- hegységi	I.	Boldogkőváraaljai	5 297	3 562	8 859
		II.	Füzeskomlói	2 961	639	3 600
		III.	Háromhutai	6 842	1 037	7 879
		IV.	Kemencepataki	4 482	-	4 482
		V.	Sárospataki	3 781	1 971	5 752
		VI.	Sátoraljaújhegyi	3 962	2 346	6 308
		VII.	Táillyai	7 524	3 357	10 881
		VIII.	Telkibányai	4 758	1 471	6 229
		IX.	Vilyipusztai	2 149	3 294	5 443
Összesen:				41 756	17 677	59 433
26	Cserhádi	I.	Lítkei	3 081	2 602	5 683
		II.	Szécsényi	6 823	3 056	9 879
		III.	Romhányi	4 157	2 550	6 707
		IV.	Bercelli	5 529	5 436	10 965
		V.	Zagyvapátfalvai	4 783	4 836	9 619
		VI.	Salgótarjáni	7 976	2 516	10 492
Összesen:				32 349	20 996	53 345
27	Mátrai	I.	Erdőkövesdi	7 368	4 868	12 236
		II.	Tarnaleleszi	5 868	2 868	8 736
		III.	Parádfürdői	8 726	4 486	13 212
		IV.	Nagybátányi	4 740	1 071	5 811
		V.	Pásztói	7 809	3 291	11 100
		VI.	Gyöngyössolymosi	4 605	1 150	5 755
		VII.	Mátrafüredi	7 062	3 773	10 835
Összesen:				46 178	21 507	67 685

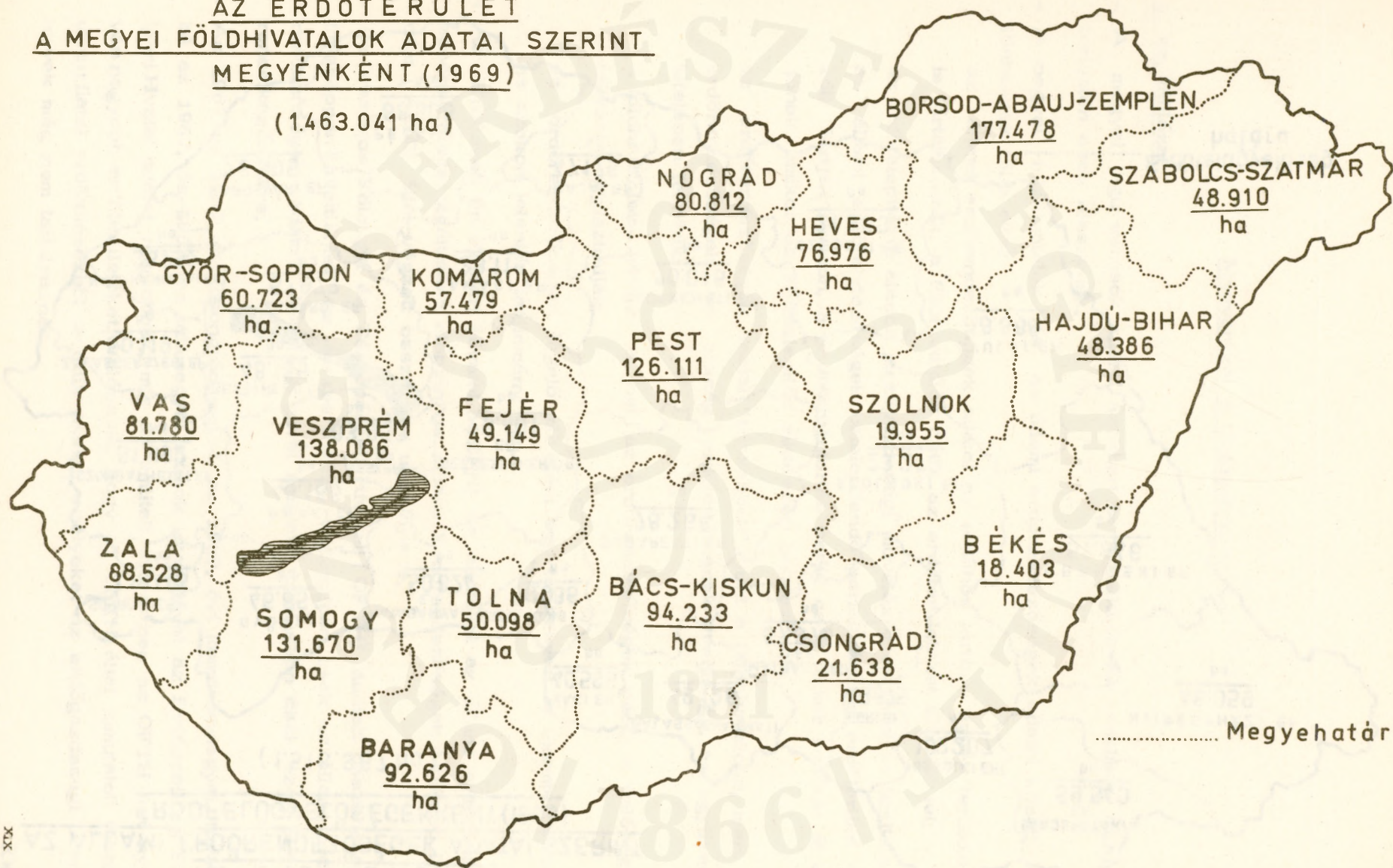
12. sz. táblázat
folytatása

Az állami erdőgazdaságok erdészeteinek területe (1967)

1		2		3	4	5
Áll. Erdőgazdaság		Áll. Erdészet		Áll. Erdőgazd. (1.szektor)	A többi szektorok együttes	Összes
sor- sz.	megnevezése	sz.	megnevezése	területe ha - ban		
28	Nyugatbükk	I.	Arlói	6 084	2 120	8 204
		II.	Bélapátfalvai	3 942	794	4 736
		III.	Cserépfalui	8 161	1 527	9 688
		IV.	Egri	5 697	1 477	7 174
		V.	Felsőtárkányi	5 667	358	6 025
		VI.	Ózdi	4 859	2 493	7 352
		VII.	Szilvássváradi	6 118	390	6 508
Összesen:				40 528	9 159	49 687
1-28 együtt				1 016 038	500 548	1 516 586

AZ ERDŐTERÜLET
A MEGYEI FÖLDHIVATALOK ADATAI SZERINT
MEGYÉNKÉNT (1969)

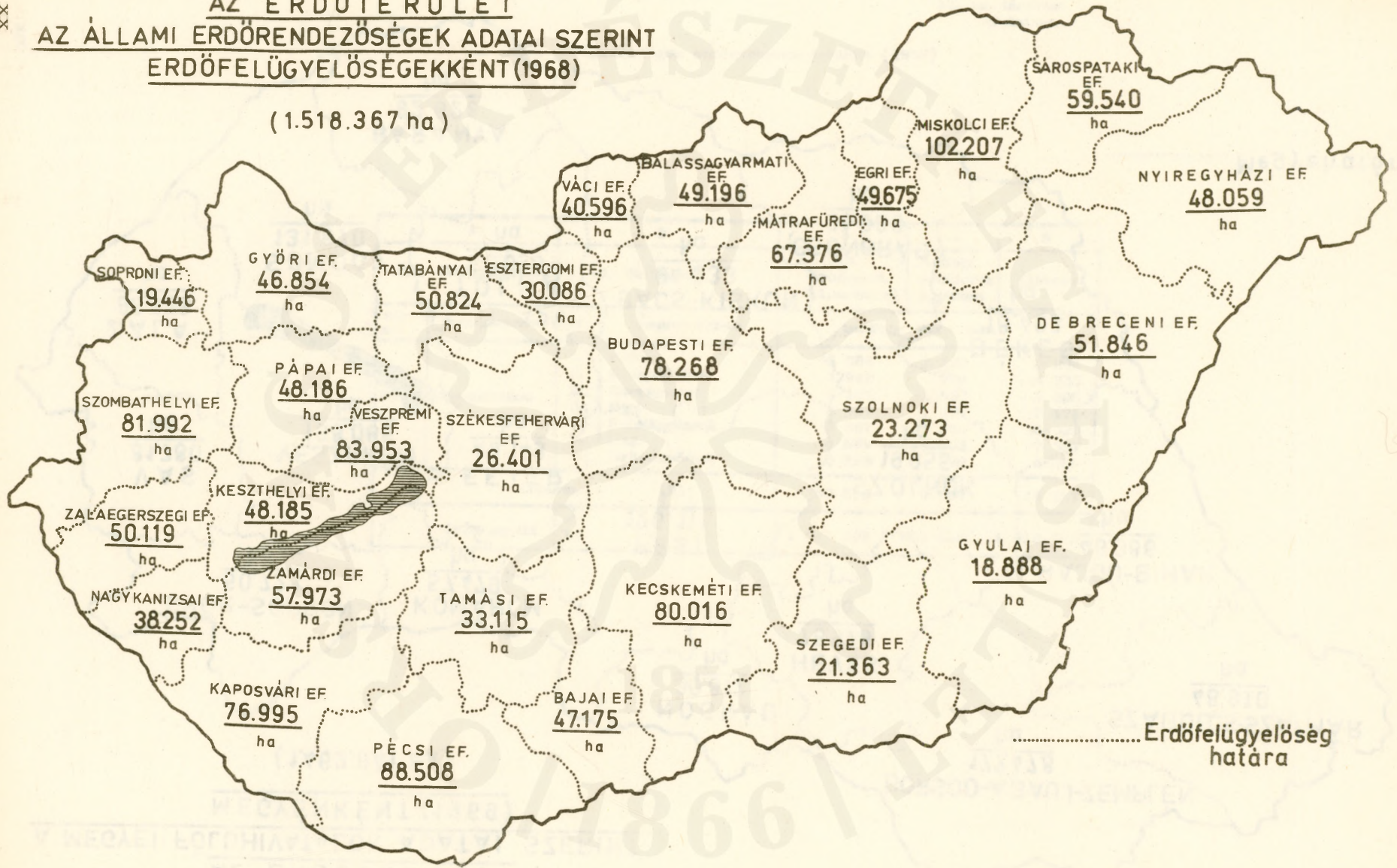
(1.463.041 ha)



..... Megyehatár

AZ ERDŐTERÜLET
AZ ÁLLAMI ERDŐRENDEZŐSÉGEK ADATAI SZERINT
ERDŐFELÜGYELŐSÉGEKKÉNT (1968)

(1.518.367 ha)



..... Erdőfelügyelőség határa

Magyarázat a táblázatokhoz

1. sz. táblázat

- A megyei jogú városok adatai azokban a megyékben szerepelnek, amelyek területén azok fekszenek,
- A megyei földhivatalok és az állami erdőrendezőségek adatai közötti különbségek főbb okai:
 - az állami erdőrendezőségek adatai az erdőhöz tartozó egyéb területeket is tartalmazzák, a földhivatalok csak az erdőterületeket tüntetik fel;
 - az erdőtelepítésre átadott mezőgazdasági művelésre alkalmatlan területeket az állami erdőrendezőségek betelepítendő parlagként az erdőterület között tartják számon, a földnyilvántartás pedig csak akkor minősíti át erdőnek, amikor az erdőtelepítés sikeresen befejeződött;
 - az erdőrendezőségek adatai "frissebbek", mint a földhivataloké, mert az erdőrendezőségek az ország erdőterületének évente kb. az egytizedét tételesen felméri;
 - a földhivatalok inkább a jogi, az erdőrendezőségek pedig a valóságos helyzetet regisztrálják;
 - az erdőrendezőségek legelő művelési águ területeket is üzemterveznek, ha azokon jelentős faállomány van.
- Az Erdészeti és Faipari Hivatal (EFH) az adatokat az állami erdőrendezőségek adatszolgáltatása alapján az Állami Erdőrendezőségek Műszaki Irodája (ÁEMI) által végzett összesítés után nyerte,
- Az Országos Földügyi és Térképészeti Hivatal (OFTH) adatait összehasonlításképpen tüntettük fel. Az összes további táblázatban csak az állami erdőrendezőségek adatait közöljük, mivel mélyebb bontásban csak ezek állnak rendelkezésünkre.
- Az 1967. és 1969. évi csongrádmegyei, az 1969. évi komárommegyei, továbbá az 1967. és 1969. évi zalamegyei adatok kivételével az Erdészeti és Faipari Hivatal adatai nagyobbak, míg az említett öt esetben az OFTH tart nyilván nagyobb erdőterületeket. Valószínű, hogy az OFTH által kimutatott többlet olyan fiatal erdősitésekből tevődik össze, amelyeket az erdőgazdasági üzemtervek még nem tartalmaznak,

2. sz. táblázat

- A MÉM megalakulása és ezzel együtt az Erdészeti és Faipari Hivatal, valamint az állami erdőrendezőiségek újjászervezése óta az erdőterületeket használók, kezelők, ill. tulajdonosok szerint nyolc csoportra (szektor) osztottuk, amelyekben belül egy részösszesítőt és a végén egy főösszesítőt tüntettünk fel. Ezek az alábbiak:

Erdőgazdasági erdők. (EG) A MÉM irányítása alá tartozó vállalati és költségvetési rendszerben gazdálkodó állami erdőgazdaságok, valamint erdő- és vadgazdaságok. (1)

Egyéb erdőgazdasági erdők. (EEG) Más minisztériumok irányítása alá tartozó állami erdőgazdaságok és önálló erdészetek. (2)

Állami gazdasági erdők. (ÁG) Az állami gazdaságok függetlenül felügyeleti hovatartozásuktól. (3)

Országos Vizügyi Hivatali erdők. (OVH) Az Országos Vizügyi Hivatal vizügyi igazgatóságai. (4)

Egyéb állami erdők. (EÁ) Az előbbi négy szektorban fel nem tüntetett valamennyi állami szerv. Ide elsősorban a tanácsok (T), közuti igazgatóságok (KPM), államvasutak (MÁV), a Honvédelmi Minisztérium (HM) és más fegyveres testületek nem erdőgazdasági vagy önálló erdészeti kötelekben gazdálkodó kisebb, szétszórt erdőterület tartoznak. (5)

Összes állami erdő. (ÖÁ) Az 1-5 szektor összege. (6)

Termelőszövetkezeti erdők. (TSZ) Minden mezőgazdasági és halászati termelőszövetkezet, csoport, szakcsoport, ezek társulásai, közös vállalkozásai stb. függetlenül attól, hogy egyszerűbb vagy fejlettebb formában egyesültek vagy gazdálkodnak. (7)

Erdőbirtokossági erdők. (EB) Az erdőbirtokossági társulatok (közbirto-
kosságok). (8)

Egyéb nem állami erdők. (E) A 7-8 alatt fel nem sorolt minden nem állami személy vagy szerv. Ide elsősorban az egyéni, egyházi, legeltetési, bizottsági, vizügyi- társulati erdők, és külföldi állampolgárok használatában vagy tulajdonában álló erdők tartoznak. (9)

Összes erdő. (Ö) A 6-9 szektorok összesítője. (10)

- Az 1967. évi adatokat egyrészt az összehasonlítás megkönnyítése végett közöljük, másrészt azért, mert az utolsó részletes teljes mélységű erdőterület-

leltárt 1967-ben készítettük el, amelyben az adatok járási, megyei, erdészeti, erdőgazdasági, szektor, erdőfelügyelőségi és erdőrendezőségi bontásban egyaránt megtalálhatók. Azóta ilyen mélységű erdőleltárt nem állítottunk össze és ez a folyamatban lévő szervezeti változások miatt 1971 előtt nem is lenne célszerű.

3. sz. táblázat

- E táblázat szerkezete teljesen megegyezik a 2.sz.táblázatéval, de az adatok 1968-ra vonatkoznak.

4. sz. táblázat

- Az egységesség érdekében az erdőrendezőségeket mindig ugyanabban a sorrendben soroljuk fel, ahogy ezen táblázat azt tartalmazza.
- Ebben a táblázatban az adatok 1967. évre vonatkoznak, az erdőrendezőségek szervezete viszont az 1968. január 1-én életbelépett új szervezet szerinti.
- Az állami erdőrendezőségeket az 1968-as újjászervezés során erdőgazdasági tájanként szerveztük meg, ezért működési területük sem a közigazgatási, sem a gazdálkodó szervnek határaival nem esik egybe. Ez a táblázat mutatja, hogy az erdőrendezőségek működési területére eső erdők megyénként hogyan oszlanak meg.

5. sz. táblázat

- A táblázat szerkezete teljesen megegyezik a 4. sz. táblázatéval, de az adatok 1968. évre vonatkoznak.
- Az egyszerűség kedvéért valamennyi "egyéb erdőgazdasági" kezelésben lévő erdőt a veszprémi erdőrendezőség felügyelete alá rendeltük.

6. sz. táblázat

- 1967-ben a MÉM vállalatgazdálkodási felügyelete alatt 27 állami erdőgazdaság (1-14 és 16-28) és egy erdő- és vadgazdaság (15) működött.

A táblázatból kiolvasható, hogy az erdőgazdaságok területe hogyan oszlott meg megyénként. Egy erdőgazdaság átlagosan 2 megye területén feküdt. Legjobban szét volt szórva a Mezőföldi Erdőgazdaság, amely területe 4 megyében feküdt. Csak 6 olyan erdőgazdaság volt, amelynek területe egy megyén belül terült el (Magasbakonyi, Keszthelyi, Tolna megyei, Békés megyei, Cserhádi, Keletbükki). Ugyancsak látható a táblázatból, hogy az erdőgazdaságok összes területéből hány százalék esett egy-

egy erdőgazdaságra. Legkisebb volt a Békés megyei Állami Erdőgazdaság 1,1, legnagyobb a Keletbükki 7,8 %-kal.

A megyénkénti oszlopokból megállapítható, hogy egy-egy megye területén átlagosan 3 erdőgazdaság működött, legjobban megosztott Tolna megye területe, amely erdőterületén 5 erdőgazdaság osztozott. Csupán 2 olyan megye volt (Csongrád és Hajdu), amelynek területe teljesen egy erdőgazdasághoz tartozott.

A százalékos megosztásból itt az olvasható ki, hogy a legkevesebb erdőgazdasági erdő Békés és Szolnok megyében volt (1,1 %), míg a legtöbb Borsod-Abaúj-Zemplén megyében (13,9 %).

7. sz. táblázat

- A táblázat szerkezete azonos a 6. sz. táblázatával, de az adatok az 1968. évre vonatkoznak.

8. sz. táblázat

- 1967-ben az erdőfelügyelőségek működési területe egybeesett az állami erdőgazdaságok működési területével, természetesen az erdőgazdaságokon kívül az erdőfelügyelőségekhez tartozott a működési területen lévő összes többi erdőgazdálkodó szerv erdőterülete is.

Ilymódon a Vértesi Állami Erdőgazdaság területe a Tatabányai Erdőfelügyelőséggel, a Pilisi az Esztergomi, a Mezőföldi a Székesfehérvári, a Gödöllői a Budapesti, a Börzsönyi a Váci, a Magasbakonyi a Pápai, a Keszthelyi a Keszthelyi, a Szombathelyi a Szombathelyi, a Tanulmányi a Soproni, a Kisalföldi a Győri, az Északzalai a Zalaegerszegi, a Délzalai a Nagykanizsai, az Észak-somogyi a Zamárdi, a Dél-somogyi a Kaposvári, a Gemenci a Bajai, a Tolna megyei a Tamási, a Mecseki a Pécsi, a Békés megyei a Gyulai, a Csongrád megyei a Szegedi, a Kiskunsági a Kecskeméti, a Nyírségi a Nyíregyházai, a Hajdusági, a Debreceni a Szolnok megyei a Szolnoki, a Keletbükki a Miskolci, a Zemplénhegységi a Sárospataki, a Cserháti a Balassagyarmati, a Mátrai a Mátrafüredi, a Nyugatbükki Állami Erdőgazdaság területe pedig az Egri Erdőfelügyelőség működési területével volt azonos. Ez azt is jelenti, hogy az erdőfelügyelőségek területének szektoronkénti kimutatásában az 1-es szektor (EG) azonos az előbbieken megjelölt erdőgazdaságok területével.

Az összes erdőterület és az erdőgazdasági terület különbsége pedig azt mutatja, hogy az erdőgazdaságok működési körzetében mennyi nem erdőgazdasági erdő volt.

- Az Erdőfelügyelőségek sorszámának egyezősége érdekében ebben a táblázatban a 8. sorszámot és sorát üresen hagytuk. (lásd 9. sz. táblázatot).

9. sz. táblázat

- A táblázat szerkezete azonos a 8. sz. táblázatéval. A különbség csupán az, hogy az erdőfelügyelőségek száma 28-ról 29-re emelkedett, mivel célszerűnek mutatkozott az egyéb erdőgazdasági erdők (EEG 2-es szektor) felügyeletét külön erdőfelügyelőségekre bízni (Veszprémi Erdőfelügyelőség).

10. sz. táblázat

- A táblázat az üzemtervi területkimutatásban szereplő elsődleges rendeltetés szerinti területmegoszlást tartalmazza.
- Az adatok egy része számított és kikerekített.

Az 1-11. sorszám alatti területek összege közel 33,00 ha-ral kisebb, mint az OFTH által 1969-re kimutatott összes erdőterület. Ha figyelembe vesszük, hogy az OFTH a nyiladékokat erdőművelési ágak tekinti és a termelést nem szolgáló (25. sorszám alatti) terület zömében különféle célokra igénybevett erdő, az általunk és az OFTH által kimutatott összes erdőterületre vonatkozó adatok egyezőnek tekinthetők.

11. sz. táblázat

- Az 1968. évi adatok összeállításakor mintegy 110,000 ha erdőre vonatkozó üzemterv készítése volt folyamatban. Ezek jóváhagyása 1968. december 31-ig megtörtént. Ezt figyelembe véve az üzemterv nélküli terület a táblázatban kimutatott 233,000 ha-ral szemben csak 120,000 ha (8 %).

12. sz. táblázat

- A táblázat az 1967. évi állapotot tünteti fel. Indokolás ugyanaz, mint a 2. sz. táblázatra vonatkozó magyarázat utolsó bekezdésében foglaltak.

Térkép vázlat

- A megyék szerinti vázlat az OFTH 1969. évi adatait mutatja,
- Az erdőfelügyelőségek szerinti adatok az 1968. évre vonatkoznak,

A veszprémi erdőfelügyelőségnek a vázlaton feltüntetett határvonalán kívül is vannak különálló területei.

A terület adat az erdőfelügyelőség alá tartozó összes területet tünteti fel.

1851

/1866/

I.

Az ország erdőterülete, élőfakészlete és folyónövedéke

1851

/1866/



A fa- (növedék) termelésre kijelölt és egyéb rendeltetési erdők

területe, élőfakészlete és folyónövedéke szektorok szerint

A szektor			összes erdőgazdasági	fatermelésre kijelölt	faállománnyal borított	egyéb rendeltetési erdő	összes erdő		összes élőfakészlet		m ³ /ha	folyó növ. m ³
sz.	jele	megnevezése					t e r ü l e t h a - b a n		%	m ³ -ben		
1	Eg	Erdőgazdaság	1 019 914	894 735	828 162	56 882	951 617	66,7	119 331 033	72,6	134	3 529 004
2	Eeg	Egyéb erdőgazdaság	80 962	65 120	61 880	13 119	78 239	5,4	9 720 069	5,9	130	205 973
3	ÁG	Állami Gazdaság	46 177	41 245	37 482	2 486	43 731	3,0	2 283 045	1,4	57	173 607
4	OVH	Vizügy	10 684	7 860	7 340	2 628	10 488	0,7	1 198 246	0,7	120	62 159
5	Eá	Egyéb állami	11 009	7 234	6 874	2 783	10 017	0,6	725 814	0,4	75	41 381
6	Öá	Összes állami	1 168 746	1 016 194	941 738	77 898	1 094 092	76,4	133 258 407	81,0	131	4 012 124
7	Tsz	Termelőszövetkezet	334 585	298 292	281 482	23 921	322 213	22,5	29 744 264	18,1	97	1 268 070
8	Eb	Erdőbirtokosság	7 029	6 062	5 919	621	6 683	0,5	859 263	0,5	109	22 339
9	E	Egyéb	8 007	7 380	7 189	242	7 622	0,6	766 412	0,4	103	29 941
10	Ö	Összesen	1 518 367	1 327 928	1 236 328	102 682	1 430 610	100,0	164 628 346	100,0	123	5 332 474
%			100,0	87,5	81,3	6,8	94,2					

A fa- (növedék) termelésre kijelölt és egyéb rendeltetési erdők
területe, élőfakészlete és folyónövedék megyék szerint

A m e g y e		összes erdőgazdasági t e r ü l e t h a - b a n	fatermelésre kijelölt	faállománnyal borított	egyéb rendeltetési erdő	összes erdő		összes élőfakészlet		folyó növ. m ³	
sz.	megnevezése					%	m ³ -ben	%	m ³ /ha		
1	Baranya	94 232	85 488	79 744	2 429	87 917	6,1	12 547 462	7,6	152	396 348
2	Bács-Kiskun	105 139	89 907	63 661	3 437	93 344	6,5	4 586 273	2,8	68	261 833
3	Békés	18 890	17 054	14 432	273	17 327	1,2	1 191 981	0,7	81	79 066
4	Borsod-A.Zemplén	186 927	162 736	156 198	10 016	172 752	12,2	22 781 298	13,9	137	607 361
5	Csongrád	20 921	19 592	17 660	783	20 375	1,4	1 220 313	0,7	66	93 536
6	Fejér	50 687	42 043	39 020	6 263	48 306	3,4	4 111 374	2,5	91	123 862
7	Győr-Sopron	65 572	56 187	49 989	3 720	59 907	4,2	6 332 814	3,8	118	266 955
8	Hajdu-Bihar	50 994	46 209	40 912	2 214	48 423	3,4	3 329 276	2,0	77	189 849
9	Heves	79 207	67 059	64 814	9 782	76 841	5,3	9 060 111	5,5	121	252 486
10	Komárom	57 202	48 330	46 433	6 000	54 330	3,8	7 660 108	4,7	147	157 613
11	Nógrád	82 038	74 955	72 557	4 966	79 921	5,6	7 406 167	4,5	96	255 736
12	Pest	130 628	106 745	102 384	11 386	118 131	8,3	9 703 807	5,9	85	380 443
13	Somogy	144 377	123 783	118 560	13 493	137 278	9,6	19 393 446	11,8	147	550 084
14	Szabolcs-Szatmár	48 996	45 257	42 612	1 111	46 368	3,3	3 701 211	2,3	85	234 997
15	Szolnok	20 979	18 789	16 181	622	19 411	1,4	709 977	0,4	42	49 617
16	Tolna	51 345	46 873	42 817	2 936	49 809	3,5	5 211 130	3,2	114	202 894
17	Vas	83 314	77 090	74 077	2 063	79 153	5,5	10 672 209	6,5	140	352 893
18	Veszprém	139 902	116 239	111 759	19 478	135 717	9,4	16 056 894	10,9	138	429 782
19	Zala	87 017	83 592	82 518	1 710	85 302	5,9	16 952 495	10,3	200	447 119
Összesen		1 518 367	1 327 928	1 236 328	102 682	1 430 610	100,0	164 628 346	100,0	123	5 332 474
%		100,0	87,5	81,3	6,8	94,2					

A fa- (növedék) termelésre kijelölt és egyéb rendeltetési erdők
területe, élőfakészlete és folyónövedéke megyék szerint

A m e g y e		összes erdőgazdasági terület	fatermelésre kijelölt	faállománnyal borított	egyéb rendeltetési erdő	összes erdő		összes élőfakészlet		m ³ /ha	folyó növ. m ³
sz.	megnevezése					ha	%	m ³ - ben	%		
1	Baranya	64 695	58 145	54 052	1 838	59 983	6,3	9 815 719	8,2	176	266 921
2	Bács-Kiskun	85 857	72 544	50 549	3 124	75 668	7,9	3 869 635	3,2	72	217 112
3	Békés	11 467	10 219	8 111	273	10 492	1,1	737 289	0,6	88	40 138
4	Borsod-A-Zemplén	140 774	125 192	120 796	5 759	130 951	13,8	18 297 868	15,4	145	453 211
5	Csongrád	14 686	13 357	11 862	783	14 140	1,5	802 472	0,7	63	56 850
6	Fejér	33 471	26 392	23 914	3 782	30 174	3,2	2 937 989	2,4	106	67 063
7	Győr-Sopron	47 206	42 328	37 569	687	43 015	4,5	4 990 273	4,2	130	184 312
8	Hajdu-Bihar	35 940	31 284	26 461	2 214	33 498	3,5	2 478 986	2,1	86	124 682
9	Heves	59 141	50 189	48 539	6 903	57 092	6,0	7 073 488	5,9	128	174 067
10	Komárom	36 512	29 977	28 838	3 860	33 837	3,6	5 408 873	4,5	165	94 888
11	Nógrád	54 975	50 619	49 346	2 835	53 454	5,6	5 434 899	4,6	104	174 134
12	Pest	91 500	74 073	70 530	8 562	82 635	8,7	7 670 339	6,4	97	260 417
13	Somogy	87 292	81 043	77 883	900	81 943	8,6	12 879 517	10,9	163	352 041
14	Szabolcs-Szatmár	27 846	24 544	23 466	782	25 326	2,7	2 516 094	2,1	103	133 964
15	Szolnok	11 317	9 529	7 307	372	9 901	1,0	172 233	0,1	22	17 044
16	Tolna	35 740	31 957	30 188	2 299	34 256	3,6	4 320 204	3,6	132	145 060
17	Vas	52 710	48 594	46 447	1 693	50 287	5,3	7 400 944	6,1	154	234 643
18	Veszprém	70 124	58 196	56 354	9 447	67 643	7,1	10 343 873	9,0	157	233 705
19	Zala	58 661	56 553	55 950	769	57 322	6,0	12 180 338	10,0	213	298 752
Összesen		1 019 914	894 735	828 162	56 882	951 617	100,0	119 331 033	100,0	135	3 529 004
%		100,0	87,7	81,2	5,7	93,4					

A fa- (növedék) termelésre kijelölt és egyéb rendeltetésű erdők
területe, élőfakészlete és folyónövedéke megyék szerint

A m e g y e		összes erdőgazdasági	fatermelésre kijelölt	faállománnyal borított	egyéb rendel- tetésű erdő	összes erdő		összes élőfakészlet		m ³ /ha	folyó növ. m ³
sz.	megnevezése					terület	ha - ban	%	m ³ - ben		
1	Baranya	23 651	21 769	20 135	375	22 144	6,8	2 471 158	8,3	121	99 943
2	Bács-Kiskun	14 379	12 728	8 866	196	12 924	4,0	492 034	1,6	54	28 940
3	Békés	3 043	2 775	2 692	-	2 775	0,8	195 839	0,7	73	15 943
4	Borsod-A-Zemplén	38 809	32 445	30 699	2 884	35 329	10,9	3 608 817	12,2	108	127 893
5	Csongrád	2 520	2 520	2 520	-	2 520	0,9	110 754	0,4	44	10 822
6	Fejér	6 438	6 422	6 376	510	6 932	2,1	340 309	1,1	49	35 785
7	Győr-Sopron	13 480	11 795	10 991	799	12 594	3,9	1 057 874	3,5	89	65 478
8	Hajdu-Bihar	10 955	10 826	10 485	-	10 826	3,6	635 371	2,1	61	48 940
9	Heves	18 087	15 515	14 956	2 330	17 845	5,6	1 763 093	5,9	102	70 972
10	Komárom	6 373	6 042	5 756	87	6 129	1,9	481 965	1,6	83	21 749
11	Nógrád	22 243	19 850	19 053	1 798	21 648	6,7	1 543 605	5,2	74	69 849
12	Pest	23 815	22 282	21 674	544	22 826	7,1	1 168 306	3,9	52	82 770
13	Somogy	40 247	28 887	27 975	10 192	39 079	12,2	4 502 257	15,2	119	139 985
14	Szabolcs-Szatmár	17 056	16 845	15 362	127	16 972	5,3	941 163	3,2	61	81 186
15	Szolnok	5 515	5 141	4 812	250	5 391	1,6	198 901	0,7	39	17 066
16	Tolna	12 016	11 550	9 468	424	11 974	3,7	691 382	2,3	70	40 064
17	Vas	21 665	20 356	19 911	219	20 575	6,4	2 393 983	8,1	119	86 196
18	Veszprém	28 062	25 387	25 037	2 449	27 836	8,6	2 653 458	8,9	96	87 599
19	Zala	26 231	25 157	24 714	737	25 894	7,9	4 493 995	15,1	177	136 890
Összesen		334 585	298 292	281 482	23 921	322 213	100,0	29 744 264	100,0	97	1 268 070
%		100,0	89,1	83,8	7,1	96,2					

A fa- (növedék) termelésre kijelölt és az egyéb rendeltetési erdők
területe, élőfakészlete és folyónövedéke erdőfelügyelőségek szerint

Az erdőfelügyelőség		összes erdőgazdasági	fakitermelésre kijelölt	faállománnyal borított	egyéb rendel- tetési erdő	összes erdő		összes élőfakészlet		m ³ /ha	folyó növ. m ³
sz.	megnevezése					terület ha - ban		%	m ³ - ben		
1	Tatabánya	50 824	41 286	38 916	6 699	47 985	3,4	6 671 328	4,0	146	126 339
2	Esztergom	30 086	24 716	24 596	3 257	27 973	1,9	3 255 056	1,9	117	80 837
3	Székesfehérvár	26 401	24 059	22 010	1 240	25 299	1,8	1 686 448	1,0	72	86 368
4	Budapest	78 268	63 710	60 373	4 838	68 548	4,8	4 396 434	2,7	67	246 836
5	Vác	40 596	35 724	34 637	2 562	38 286	2,7	4 224 144	2,6	113	114 086
6	Pápa	48 186	44 085	42 709	1 821	45 906	3,2	7 469 795	4,5	168	178 352
7	Keszthely	48 185	36 001	35 357	11 259	47 260	3,3	5 195 783	3,1	111	139 186
8	Veszprém	83 953	68 903	65 547	13 134	82 037	5,7	10 191 152	6,2	115	215 854
9	Szombathely	81 992	75 954	72 940	1 963	77 917	5,5	10 454 250	6,4	139	346 586
10	Sopron	19 446	17 381	16 404	440	17 821	1,2	1 980 977	1,2	118	66 750
11	Győr	46 854	39 495	34 262	3 290	42 785	3,0	4 424 726	2,7	118	202 316
12	Zalaegerszeg	50 119	48 656	48 187	1 051	49 707	3,5	9 866 696	6,0	200	258 534
13	Nagykanizsa	38 252	36 093	35 478	752	36 845	2,6	7 283 934	4,4	200	194 571
14	Zamárdi	57 973	54 416	51 370	607	55 023	3,8	7 761 747	4,7	180	228 354
15	Kaposvár	76 995	60 896	58 654	11 876	72 772	5,1	10 079 977	6,1	143	283 549
16	Baja	47 175	40 975	38 745	1 046	42 021	2,9	5 080 648	3,1	128	237 109
17	Tamási	33 115	30 819	27 603	2 296	33 115	2,3	2 867 406	1,7	90	109 437
18	Pécs	88 508	80 912	75 596	2 249	83 161	5,8	11 754 197	7,2	151	359 174
19	Gyula	18 888	17 054	14 432	273	17 327	1,2	1 191 981	0,7	81	79 066
20	Szeged	21 363	19 998	17 998	783	20 781	1,4	1 240 628	0,8	66	94 994
21	Kecskemét	80 016	67 863	42 926	3 198	71 061	5,0	2 514 752	1,5	54	149 913
22	Nyiregyháza	48 059	44 505	41 909	964	45 469	3,2	3 575 304	2,2	83	229 476
23	Debrecen	51 846	47 014	41 682	2 247	49 261	3,5	3 405 601	2,1	77	195 823
24	Szolnok	23 273	20 913	18 182	796	21 709	1,5	914 794	0,6	48	65 450
25	Miskolc	102 207	88 360	83 193	5 069	93 429	6,5	12 304 637	7,6	139	339 733
26	Sárospatak	59 540	52 251	51 410	3 416	55 667	3,9	7 578 245	4,6	138	189 559
27	Balassagyarmat	49 196	46 000	44 388	3 196	49 196	3,5	3 975 151	2,4	84	157 189
28	Mátrafüred	67 376	57 465	55 367	8 157	65 622	4,6	7 627 104	4,6	120	221 608
29	Eger	49 675	42 424	41 457	4 203	46 627	3,2	5 655 451	3,4	124	135 425
Összesen		1 518 367	1 327 928	1 236 328	102 682	1 430 610	100,0	164 628 346	100,0	123	5 332 474
%		100,0	87,4	81,3	6,8	94,2					

A fa- (növedék) termelésre kijelölt és az egyéb rendeltetési erdők

területe, élőfakészlete és folyónövedéke erdőfelügyelőségek szerint

Az erdőfelügyelőség		összes erdőgazdasági terület	fatermelésre kijelölt terület	faállománnyal borított terület	egyéb rendeltetési erdő terület	összes erdő		összes élőfakészlet		m ³ /ha	folyó növ. m ³
sz.	megnevezése					%	%	m ³ - ben	%		
1	Tatabánya	43 426	34 427	32 659	6 288	40 715	4,3	6 145 751	5,4	158	96 574
2	Esztergom	24 150	19 550	19 469	2 585	22 135	2,3	2 894 980	2,4	131	63 840
3	Székesfehérvár	16 370	14 334	12 444	579	14 913	1,6	1 144 966	1,0	87	42 306
4	Budapest	56 192	43 461	40 509	4 838	48 299	5,0	3 527 368	2,9	78	164 763
5	Vác	33 247	29 191	28 486	2 198	31 389	3,3	3 686 094	3,1	120	94 466
6	Pápa	39 600	35 892	34 628	1 269	37 161	3,9	6 626 506	5,5	184	141 368
7	Keszthely	29 879	21 701	21 138	8 178	29 879	3,1	3 667 081	3,1	125	90 762
8	Veszprém	-	-	-	-	-	-	-	-	-	-
9	Szombathely	51 468	47 512	45 363	1 612	49 124	5,1	7 192 101	6,0	153	228 649
10	Sopron	15 614	14 343	13 518	396	14 739	1,6	1 762 049	1,5	127	53 994
11	Győr	32 313	28 671	24 726	301	28 972	3,1	3 301 092	2,7	132	132 427
12	Zalaegerszeg	31 703	31 112	30 800	480	31 592	3,3	6 700 800	5,6	214	162 346
13	Nagykanizsa	28 239	26 547	26 246	363	26 910	2,8	5 668 578	4,7	212	142 081
14	Zamárdi	41 718	39 155	37 798	452	39 607	4,2	6 177 138	5,2	162	168 803
15	Kaposvár	46 590	42 739	40 764	461	43 200	4,5	6 787 175	5,7	165	185 903
16	Baja	36 236	31 119	29 639	789	31 908	3,4	4 283 030	3,5	141	193 965
17	Tamási	20 783	18 970	17 783	1 813	20 783	2,2	2 227 156	1,8	114	65 413
18	Pécs	60 613	54 824	51 105	1 700	56 524	5,9	9 193 749	7,7	144	938 892
19	Gyula	11 465	10 219	8 111	273	10 492	1,1	737 289	0,6	88	40 138
20	Szeged	15 128	13 763	12 200	783	14 546	1,5	822 787	0,7	63	58 308
21	Kecskemét	66 758	56 034	34 910	2 946	58 980	6,2	2 173 761	1,8	57	125 381
22	Nyíregyháza	27 044	23 771	22 757	782	24 553	2,6	2 434 132	2,0	103	129 331
23	Debrecen	36 792	32 089	27 231	2 247	34 336	3,6	2 555 311	2,1	86	130 656
24	Szolnok	12 805	10 847	8 506	464	11 311	1,2	293 320	0,2	33	28 330
25	Miskolc	79 887	70 692	66 733	3 384	74 076	7,8	10 407 504	9,1	149	264 343
26	Sárospatak	41 756	37 026	36 956	1 496	38 522	4,1	5 536 556	4,6	144	128 579
27	Balassagyarmat	32 349	30 619	29 758	1 730	32 349	3,4	2 863 533	2,4	91	103 361
28	Mátrafüred	47 272	41 022	39 569	5 239	46 261	4,9	5 675 060	4,7	127	147 016
29	Eger	40 517	35 105	34 356	3 236	38 341	4,0	4 846 166	4,0	128	107 009
Összesen		1 019 914	894 735	828 162	56 882	951 617	100,0	119 331 033	100,0	135	3 529 004
%		100,0	87,7	81,2	5,7	93,4					

A fa- (növedék) termelésre kijelölt és az egyéb rendeltetési erdők
területe, élőfakészlete és folyónövedéke erdőfelügyelőségek szerint

Az erdőfelügyelőség		összes erdőgazdasági terület	fatermelésre kijelölt terület	faállománnyal borított terület	egyéb rendeltetési erdő terület	összes erdő		összes élőfakészlet		m ³ /ha	folyó növ. m ³
sz.	megnevezése					%	%	m ³ - ben	%		
1	Tatabánya	4 237	4 131	3 846	15	4 146	1,3	339 106	1,2	88	15 805
2	Esztergom	4 303	3 875	3 843	370	4 245	1,3	248 625	0,8	59	11 699
3	Székesfehérvár	6 666	6 510	6 461	509	7 019	2,2	368 082	1,2	53	36 432
4	Budapest	16 801	16 061	15 795	-	16 061	5,0	724 616	2,5	46	65 305
5	Vác	7 044	6 343	5 970	364	6 707	2,1	525 963	1,8	83	18 896
6	Pápa	7 480	7 400	7 320	295	7 695	2,4	746 310	2,5	98	31 060
7	Keszthely	15 557	13 343	13 309	1 509	14 852	4,6	1 354 645	4,6	92	43 658
8	Veszprém	5 025	4 644	4 408	645	5 289	1,6	552 503	1,9	109	12 881
9	Szombathely	21 665	20 356	19 911	219	20 575	6,2	2 393 983	8,1	120	86 196
10	Sopron	3 617	2 834	2 682	-	2 834	0,9	196 573	0,7	73	11 703
11	Győr	9 863	8 961	8 309	799	9 760	3,0	861 301	2,9	95	53 775
12	Zalaegerszeg	16 475	15 780	15 650	460	16 240	5,0	2 900 285	9,8	180	85 877
13	Nagykanizsa	9 756	9 377	9 064	277	9 654	3,0	1 593 710	5,4	171	51 013
14	Zamárdi	12 667	12 138	11 476	155	12 293	3,8	1 452 725	4,9	125	53 025
15	Kaposvár	27 580	16 749	16 499	10 037	26 756	8,3	3 049 532	10,0	115	86 960
16	Baja	8 292	7 472	6 825	67	7 539	2,3	648 598	2,2	94	32 720
17	Tamási	9 061	8 682	6 851	379	9 061	2,8	455 366	1,5	63	27 712
18	Pécs	22 225	20 653	19 068	353	21 006	6,5	2 310 132	7,8	119	91 719
19	Gyula	3 043	2 775	2 692	-	2 775	0,9	195 839	0,7	73	15 943
20	Szeged	2 520	2 520	2 520	-	2 520	0,8	110 754	0,4	44	10 822
21	Kecskemét	10 468	9 240	5 725	196	9 436	2,9	240 478	0,8	41	16 796
22	Nyíregyháza	17 068	16 866	15 368	127	16 993	5,3	936 109	3,2	60	81 368
23	Debrecen	10 955	10 826	10 485	-	10 826	3,4	635 371	2,1	61	48 940
24	Szolnok	6 082	5 708	5 379	332	6 040	1,9	240 173	0,8	42	20 431
25	Miskolc	19 143	15 805	14 863	1 012	16 817	5,2	1 601 587	5,4	101	64 854
26	Sárospatak	14 528	12 952	12 277	1 125	14 077	4,6	1 547 700	4,9	115	47 755
27	Balassagyarmat	16 000	14 608	13 990	1 392	16 000	5,0	1 057 910	3,6	69	51 548
28	Mátrafüred	18 745	15 639	15 022	2 378	18 017	5,6	1 807 206	6,1	104	69 486
29	Eger	7 719	6 044	5 864	906	6 950	2,1	649 082	2,2	96	23 691
Összesen		334 585	298 292	281 482	23 921	322 213	100,0	29 744 264	100,0	97	1 268 070
%		100,0	89,1	83,8	7,1	96,2					



II.

Az ország fa- (növedék)termelésre kijelölt
-- faállománnyal borított - erdőterülete és élőfakészlete
a korosztályokban, szektorok szerint

1851

/1866/



A fa- (növedék) termelésre kijelölt, - faállománnyal borított -

erdőterület a korosztályokban szektorok szerint

S z e k t o r			1 - 10	11 - 20	21 - 30	31 - 40	41 - 60	61 - 80	81 - 100	101 -	összes	%
sz	jele	megnevezése	éves korosztályok erdőterülete ha - ban									
1	Eg	Erdőgazdaság	176 365,07	154 269,57	138 270,36	91 834,52	145 460,54	80 290,76	29 464,44	12 207,72	828 162,98	67,1
2	Eeg	Egyéb erdőgazdaság	9 477,50	9 118,80	7 659,70	7 680,00	15 052,00	10 754,00	1 947,00	191,00	61 880,00	5,0
3	ÁG	Állami Gazdaság	19 026,42	10 024,25	4 956,12	1 951,33	1 125,66	289,07	97,51	11,97	37 482,33	3,0
4	OVH	Vizügyi	2 083,82	1 052,71	1 129,61	768,97	1 974,27	61,00		270,00	7 340,38	0,6
5	Eá	Egyéb állami	2 487,52	2 159,52	1 140,42	597,35	233,03	183,00	68,00	4,00	6 872,84	0,6
6	Öá	Összes állami	209 440,33	176 624,85	153 156,21	102 832,17	163 845,50	91 577,83	31 576,95	12 684,69	941 738,53	76,3
7	Tsz	Termelőszövetkezet	71 007,82	76 455,34	48 422,55	34 559,43	34 435,96	12 270,28	3 259,85	1 071,24	281 482,47	22,8
8	Eb	Erdőbirtokosság	702,44	925,63	923,83	853,31	1 551,70	740,45	16,60	204,71	5 918,67	0,4
9	E	Egyéb erdő	714,00	1 062,60	1 517,60	1 930,00	1 712,00	227,50	25,00	-	7 188,70	0,5
10	O	Összesen	281 864,59	255 068,42	204 020,19	140 174,91	201 545,16	104 816,06	34 878,40	13 960,64	1 236 328,37	100,0
		%	22,5	20,6	16,5	11,3	16,3	8,9	2,8	1,1	100,00	

ORSZÁGOS (ö)

A fa- (növedék) termelésre kijelölt - faállománnyal borított -

erdőterület élőfakészlete a korosztályokban

szektorok szerint

II.2.

S z e k t o r			1 - 10	11 - 20	21 - 30	31 - 40	41 - 60	61 - 80	81 - 100	101	összes	m ³ /ha	%
sz.	jele	megnevezése	éves korosztályok élőfakészlete m ³ - ben										
1	Eg	Erdőgazdaság	2 048 900	9 626 508	16 205 085	14 896 373	32 169 418	23 931 449	10 444 099	4 426 836	113 748 668	136	73,0
2	Eeg	Egyéb erdőgazdaság	71 864	364 340	660 522	1 032 787	3 056 604	2 939 828	675 562	73 185	8 874 692	143	5,7
3	ÁG	Állami Gazdaság	354 052	646 542	564 730	276 120	206 332	59 674	12 944	2 487	2 122 881	56	1,5
4	OVH	Vizügyi	37 538	90 023	179 483	174 605	316 592	12 768	166	64 693	875 868	119	0,5
5	Eá	Egyéb állami	59 036	131 018	100 824	81 295	37 886	47 004	19 176	889	477 128	69	0,3
6	Öá	Összes állami	2 571 390	10 858 431	17 710 644	16 461 180	35 786 832	26 990 723	11 151 947	4 568 090	126 099 237	134	81,0
7	Tsz	Termelőszövetkezet	1 359 646	5 044 518	5 465 982	4 878 690	6 860 099	3 092 746	870 131	270 764	27 842 576	99	17,9
8	Eb	Erdőbirtokosság	5 644	42 187	90 315	119 878	312 495	185 043	3 237	69 121	827 920	140	0,6
9	E	Egyéb erdő	11 229	57 170	113 298	226 435	289 274	45 538	4 961	-	747 905	104	0,5
10	Ö	Összesen	3 947 909	16 002 306	23 380 239	21 686 183	43 248 700	30 314 050	12 030 276	4 907 975	155 517 638	126	100,0
		%	2,6	10,2	15,1	14,0	27,8	19,4	7,7	3,2	100,0		

A fa- (növedék) termelésre kijelölt,-faállománnyal borított - erdőterület

a korosztályokban fafajok szerint

F a f a j			1 - 10	11 - 20	21 - 30	31 - 40	41 - 60	61 - 80	81 - 100	101 -	összes	%
sz.	megnevezése	eredet	éves korosztályok erdőterülete ha - ban									
1	Tölgy	m	44 891,80	22 041,18	17 489,63	14 229,83	32 539,13	20 760,56	6 871,27	3 040,42	161 863,82	13,2
2		s	4 986,17	14 959,84	20 324,54	22 972,10	37 620,05	16 095,20	3 721,10	699,09	121 378,09	9,8
3	Bükk	m	4 918,89	6 736,87	6 623,67	5 951,88	14 430,17	15 720,52	9 959,89	6 040,28	70 382,17	5,7
4		s	407,16	1 687,35	2 979,13	4 205,81	7 870,78	3 235,22	720,48	208,69	21 314,62	1,7
5	Akác	m	35 535,20	33 089,81	23 418,38	3 523,75	997,17	87,80	14,43	-	96 666,54	7,8
6		s	45 537,94	75 996,14	39 593,82	7 845,91	1 096,92	75,61	3,31	-	170 249,65	13,8
7	Cser	m	12 643,09	11 889,23	12 911,89	12 400,58	26 141,33	18 408,54	5 806,76	1 601,96	101 803,38	8,2
8		s	3 618,63	11 627,12	15 335,68	18 536,41	24 024,63	8 987,75	1 885,72	396,96	84 412,90	6,8
9	Gyertyán	m	5 579,15	7 890,77	8 555,66	7 587,20	12 491,75	6 880,12	2 196,33	543,43	51 724,41	4,2
10		s	3 617,93	10 386,66	12 785,61	13 378,91	14 283,55	3 057,11	487,29	73,55	58 070,61	4,7
11	m.Kóris	m-s	4 468,01	4 466,95	4 353,20	2 973,27	3 538,04	1 235,95	394,24	315,88	21 745,54	1,8
12	Szil	m-s	1 418,46	1 404,54	1 182,99	1 200,30	856,74	217,60	59,57	14,77	6 354,98	0,5
13	Juhar	m-s	3 380,77	1 477,68	705,36	542,73	718,58	418,83	200,36	232,59	7 676,90	0,6
14	f.Dió	m-s	632,02	633,88	559,49	335,63	245,24	42,98	1,00	-	2 450,24	0,2
15	Gyümölcs	m-s	487,69	194,82	191,46	246,39	177,92	74,18	35,93	3,65	1 412,04	0,1
16	eKemény	m-s	4 078,27	3 497,93	2 538,19	2 093,84	2 036,28	686,26	224,25	225,25	15 380,27	1,3
17	Éger	m-s	4 937,67	3 911,39	4 146,38	3 316,60	2 057,26	353,16	36,08	0,50	18 759,04	1,5
18	Hárs	m-s	1 566,46	1 862,82	1 626,92	1 464,48	2 060,71	1 117,88	409,36	110,64	10 219,27	0,8
19	Nyír	m-s	542,16	822,98	924,72	827,64	442,79	50,90	5,00	0,13	3 617,32	0,3
20	n.Nyár	m-s	37 004,57	12 276,92	6 288,41	1 551,17	282,68	14,36	-	-	57 418,11	4,6
21	h.Nyár	m-s	9 560,57	7 908,88	7 099,70	3 587,34	1 179,10	110,56	5,00	75,24	29 526,39	2,4
22	Fűz	m-s	4 377,74	3 955,35	3 314,52	1 926,73	2 191,26	116,04	2,10	145,00	16 028,74	1,3
23	Fenyő	-	47 674,24	16 349,31	10 970,84	9 476,41	14 263,08	7 068,93	1 837,93	232,61	107 873,35	8,7
Összesen		m-s	281 864,59	255 068,42	204 020,19	140 174,91	201 545,16	104 816,06	34 878,40	13 960,64	1 236 328,37	100,0
%			22,5	20,6	16,5	11,3	16,3	8,9	2,8	1,1	100,0	

A fa- (növedék) termelésre kijelölt, faállománnyal borított - erdőterület

élőfakészlete a korosztályokban fafajok szerint

F a f a j			1 - 10	11 - 20	21 - 30	31 - 40	41 - 60	61 - 80	81 - 100	101 -	összes			
sz.	megnevezés	eredet	éves korosztályok élőfakészlete m ³ - ben										3 m/ha	%
1	Tölgy	m	221 548	897 147	1 705 614	2 213 776	8 365 015	6 684 077	2 475 928	1 037 452	23 600 557	146	15,2	
2		s	59 815	666 008	1 977 804	3 208 807	6 820 594	3 699 764	963 571	189 176	17 585 539	145	11,4	
3	Bükk	m	51 743	263 325	642 877	948 492	3 446 953	5 205 655	3 893 927	2 426 997	16 879 969	239	10,9	
4		s	5 621	86 030	321 311	615 519	1 447 644	727 569	170 896	69 513	3 444 103	161	2,2	
5	Akác	m	657 006	2 417 953	2 926 436	536 386	185 288	24 359	4 151	43	6 751 622	69	4,4	
6		s	1 069 859	5 401 199	4 680 643	1 203 609	196 430	12 941	829	20	12 565 530	74	8,1	
7	Cser	m	67 888	488 942	1 201 746	1 921 845	6 144 024	5 688 629	2 059 201	515 692	18 087 967	178	11,6	
8		s	41 539	511 757	1 378 838	2 399 195	4 430 142	2 194 621	508 520	115 024	11 579 636	137	7,5	
9	Gyertyán	m	60 546	299 423	661 479	980 427	2 369 451	1 749 091	615 149	126 304	6 861 870	133	4,4	
10		s	48 669	484 204	1 238 864	1 938 836	2 669 388	646 566	105 409	15 473	7 147 409	123	4,6	
11	m.Kőris	m-s	50 654	223 182	430 095	482 408	782 212	365 618	128 866	116 188	2 579 223	119	1,7	
12	Szil	m-s	12 987	73 981	124 773	187 891	193 949	69 569	22 736	6 417	692 303	109	0,4	
13	Juhar	m-s	23 146	58 394	62 020	71 438	114 101	87 030	56 887	78 071	551 087	72	0,3	
14	f.Dió	m-s	6 544	34 917	63 914	67 595	73 877	21 569	129	3	268 547	110	0,2	
15	Gyümölcs	m-s	2 789	7 799	17 303	29 204	33 507	20 430	7 550	917	119 499	84	-	
16	e.Kemény	m-s	35 275	127 984	175 972	223 934	303 463	98 931	29 862	28 704	1 024 125	67	0,7	
17	Éger	m-s	115 504	374 441	743 156	731 084	597 395	108 259	14 808	424	2 685 071	143	1,7	
18	Hárs	m-s	17 483	115 511	176 554	233 272	443 360	324 282	144 210	38 203	1 492 875	146	0,9	
19	Nyír	m-s	8 112	44 480	104 657	113 976	75 455	11 202	819	37	358 738	99	0,2	
20	n.Nyár	m-s	935 122	1 466 928	1 571 978	576 600	111 894	4 281	12	8	4 668 823	82	3,0	
21	h.nyár	m-s	126 916	801 957	1 302 195	941 821	440 630	29 544	1 123	23 075	3 667 261	124	2,4	
22	Fűz	m-s	97 738	531 242	693 606	396 764	301 971	22 994	391	29 196	2 073 902	129	1,3	
23	Fenyő		231 405	625 502	1 178 404	1 661 304	3 701 957	2 517 069	825 303	91 038	10 831 982	101	6,9	
Összesen		m-s	3 947 909	16 002 306	23 380 239	21 686 183	43 248 700	30 314 050	12 030 276	4 907 975	155 517 638	126	100,0	
m ³ /ha			14	63	115	155	215	289	345	352	126			
%			2,6	10,2	15,1	14,0	27,8	19,4	7,7	3,2	100,0			

A fa-(növedék) termelésre kijelölt-faállománnyal borított - erdőterületa korosztályokban fajok szerint

F a f a j			1 - 10	11 - 20	21 - 30	31 - 40	41 - 50	61 - 80	81 - 100	101 -	összes	%
sz.	megnevezés	eredet	é v e s k o r o s z t á l y o k e r d ő t e r ü l e t e h a - b a n									
1	Tölgy	m	36 655,65	16 973,46	13 588,14	9 900,91	23 705,26	16 321,19	5 929,97	2 540,65	125 615,23	15,2
2		s	3 274,57	10 736,39	14 705,09	16 072,53	28 396,69	12 142,07	3 224,08	664,74	89 216,16	10,8
3	Bükk	m	4 165,27	5 811,74	5 800,02	4 579,36	11 087,99	12 817,35	8 863,51	5 712,38	58 837,62	7,1
4		s	253,52	1 201,56	2 207,62	3 288,07	5 846,42	2 092,55	512,97	205,69	15 608,40	1,9
5	Akác	m	16 431,45	17 884,04	16 752,22	1 901,11	700,79	68,03	14,43	-	53 752,07	6,5
6		s	17 482,25	35 651,08	21 940,29	3 858,23	558,39	47,95	2,31	-	79 540,50	9,6
7	Cser	m	9 779,51	8 684,51	9 167,41	8 299,08	18 910,78	13 713,28	4 554,61	1 151,41	74 260,59	9,0
8		s	2 038,81	7 015,05	9 687,50	11 096,86	16 283,64	6 234,76	1 408,49	290,71	54 055,82	6,5
9	Gyertyán	m	4 627,59	5 794,69	6 741,06	5 588,85	9 631,17	5 509,29	1 826,79	484,80	40 204,24	4,8
10		s	2 307,90	7 118,17	8 561,74	8 835,70	10 157,52	2 244,66	395,65	71,78	39 693,12	4,7
11	m.Kóris	m-s	3 534,17	3 206,12	3 210,97	2 261,98	2 735,09	945,26	327,95	305,88	16 527,42	2,0
12	Szil	m-s	1 067,26	980,59	841,74	905,10	673,34	155,94	44,44	14,77	4 683,18	0,6
13	Juhar	m-s	2 670,46	1 089,00	484,66	376,64	530,27	337,30	189,78	232,51	5 910,62	0,7
14	f.Dió	m-s	578,81	619,88	536,47	316,57	224,47	42,98	1,00	-	2 320,18	0,3
15	Gyümölcs	m-s	355,47	116,31	139,69	122,96	102,68	63,77	16,83	0,10	917,81	0,1
16	e.Kemény	m-s	2 666,29	1 766,38	1 439,13	1 118,06	1 313,78	399,64	196,21	222,25	9 121,74	1,1
17	Éger	m-s	2 897,92	2 095,36	2 060,05	1 687,11	1 103,66	202,11	21,48	0,50	10 068,19	1,2
18	Hárs	m-s	1 275,47	1 506,78	1 333,90	1 175,98	1 704,77	971,47	399,37	99,07	8 466,81	1,0
19	Nyír	m-s	313,16	514,08	689,53	504,24	320,10	38,90	3,00	0,13	2 383,14	0,2
20	n.Nyár	m-s	16 350,39	5 737,63	4 144,87	954,73	179,34	9,36	-	-	27 376,32	3,3
21	h.Nyár	m-s	7 586,03	5 261,12	4 416,78	2 155,72	768,09	82,73	1,00	0,24	20 271,71	2,4
22	Fűz	m-s	1 491,05	1 891,49	1 421,41	633,05	310,14	45,42	1,10	-	5 802,66	0,7
23	Fenyő	-	38 562,07	12 614,14	8 400,07	6 201,68	10 207,16	5 804,75	1 529,47	210,11	83 529,45	10,3
Összesen			176 365,07	154 269,57	138 270,36	91 834,52	145 460,54	80 290,76	29 464,44	12 207,72	828 162,98	100,0
%			21,3	18,7	16,7	11,1	17,5	9,6	3,5	1,6	100,00	

ÁLL.ERDŐGAZD.ERDŐK (Eg)

A fa-(növedék) termelésre kijelölt-faállománnyal borított - erdőterület

élőfakészlete a korosztályokban fajajok szerint

F a f a j			1 - 10	11 - 20	21 - 30	31 - 40	41 - 60	61 - 80	81 - 100	101 -	összes				
sz.	megnevezése	eredet	éves korosztályok									élőfakészlete	m ³ - ben	m ³ /ha	%
1	Tölgy	m	175 315	694 709	1 346 916	1 568 733	6 259 520	5 417 044	2 181 932	882 840	18 527 009	148	16,4		
2		s	37 445	492 227	1 474 322	2 345 155	5 301 719	2 869 688	856 548	178 726	13 555 830	152	11,9		
3	Bükk	m	45 022	226 991	566 182	741 663	2 670 103	4 311 192	3 505 463	2 314 918	14 381 534	244	12,6		
4		s	3 665	65 135	232 971	487 658	1 088 950	457 848	124 869	68 764	2 529 860	162	2,2		
5	Akác	m	289 662	1 406 913	2 173 269	312 514	137 729	20 304	4 086	26	4 344 503	81	3,8		
6		s	436 534	2 623 485	2 640 225	642 399	107 723	9 463	530	20	6 460 379	81	5,7		
7	Cser	m	53 468	370 793	880 151	1 352 876	4 582 441	4 333 682	1 685 877	417 986	13 677 274	184	12,0		
8		s	25 741	321 374	941 623	1 559 117	3 087 908	1 555 313	393 409	86 961	7 971 446	148	7,0		
9	Gyertyán	m	47 023	226 114	538 815	733 502	1 872 752	1 429 234	523 143	116 151	5 486 734	136	4,8		
10		s	31 910	343 895	855 196	1 333 246	1 936 566	495 541	86 028	15 146	5 097 528	128	4,5		
11	m.Kőris	m-s	41 013	171 467	326 416	379 817	617 723	285 162	107 047	112 890	2 041 535	126	1,8		
12	Szil	m-s	10 170	55 541	93 202	147 503	157 168	50 624	18 617	6 347	539 172	115	0,5		
13	Juhar	m-s	17 927	43 403	44 710	51 223	88 882	72 597	54 987	77 982	451 711	76	0,4		
14	f.Dió	m-s	6 219	34 191	60 873	64 896	71 878	21 395	128	-	259 580	112	0,2		
15	Gyümölcs	m-s	2 075	5 732	13 501	15 282	21 415	18 173	4 319	351	80 848	88	-		
16	e.Kemény	m-s	22 080	73 949	104 336	134 981	215 348	55 232	25 675	28 207	659 808	72	0,6		
17	Éger	m-s	51 077	197 372	389 732	392 977	348 984	66 571	10 116	291	1 457 120	146	1,3		
18	Hárs	m-s	14 632	95 103	146 392	190 112	373 521	281 845	141 747	35 339	1 278 691	151	1,1		
19	Nyír	m-s	5 358	29 315	81 484	74 611	58 067	8 806	347	37	258 025	108	0,2		
20	n.Nyár	m-s	427 865	841 931	1 170 114	414 343	90 862	3 673	7	8	2 948 803	107	2,6		
21	h.Nyár	m-s	87 719	515 210	814 931	634 776	280 366	21 542	519	65	2 355 128	116	2,1		
22	Fűz	m-s	38 940	311 974	375 140	188 277	86 587	11 260	267	73	1 012 518	174	0,9		
23	Fenyő	-	178 040	479 684	934 584	1 130 712	2 713 206	2 135 260	718 438	83 708	8 373 632	100	7,4		
Összesen		m-s	2 048 900	9 626 508	16 205 085	14 896 373	32 169 418	23 931 449	10 444 099	4 426 836	113 748 668	137	100,0		
m ³ /ha			12	62	117	162	221	298	354	363	137				
%			1,8	8,4	14,3	13,1	28,3	21,0	9,2	3,9	100,0				

A fa-(növedék) termelésre kijelölt, - faállománnyal borított - erdőterület
a korosztályokban fajok szerint

F a f a j			1 - 10	11 - 20	21 - 30	31 - 40	41 - 60	61 - 80	81 - 100	101 -	összes	%
sz.	megnevezés	eredet	éves korosztályok erdőterülete ha-ban									
1	Tölgy	m	4 750,64	3 535,17	2 728,29	3 070,86	6 447,78	3 095,49	590,60	278,60	24 497,43	8,7
2		s	1 416,82	3 579,12	4 619,05	5 468,56	6 602,37	1 636,33	263,97	32,35	23 618,57	8,4
3	Bükk	m	382,62	397,82	485,90	1 034,16	1 963,31	1 411,17	696,13	212,50	6 583,61	2,4
4		s	103,64	304,39	638,68	750,05	1 319,43	461,67	141,51	3,00	3 722,37	1,3
5	Akác	m	12 788,95	11 339,18	5 010,64	1 318,23	245,19	7,78	-	-	30 709,97	10,9
6		s	25 083,47	34 581,19	14 306,55	3 169,04	365,25	23,21	-	-	77 528,71	27,6
7	Cser	m	1 514,09	2 002,40	2 554,44	2 818,27	3 854,93	2 098,73	657,04	347,44	15 847,34	5,6
8		s	1 080,80	3 391,07	3 908,14	5 386,11	4 665,56	887,41	240,78	104,25	19 664,12	7,0
9	Gyertyán	m	615,95	880,64	1 017,84	1 248,83	1 606,55	827,99	272,29	51,63	6 521,72	2,3
10		s	962,52	2 256,94	3 253,03	3 550,30	2 816,84	417,69	65,64	1,77	13 324,73	4,8
11	m.Kóris	m-s	411,40	524,23	721,22	432,60	367,92	102,62	7,14	-	2 567,13	0,9
12	Szil	m-s	200,35	326,40	298,97	225,95	113,87	34,66	10,13	-	1 210,33	0,4
13	Juhar	m-s	333,43	244,78	147,85	131,37	112,99	25,53	0,46	0,08	996,49	0,3
14	f.Dió	m-s	30,30	7,00	20,89	15,06	17,77	-	-	-	91,02	-
15	Gyümölcs	m-s	69,37	28,83	38,74	74,33	75,24	10,41	19,10	3,55	319,57	0,1
16	e.Kemény	m-s	849,35	988,78	623,08	494,00	434,61	139,76	15,04	3,00	3 547,62	1,3
17	Éger	m-s	1 421,30	1 191,84	1 448,88	907,08	472,85	97,05	4,00	-	5 543,00	2,0
18	Hárs	m-s	190,69	189,48	202,74	201,03	235,17	60,18	2,56	11,57	1 093,42	0,4
19	Nyír	m-s	123,04	248,95	107,74	165,40	46,56	-	2,00	-	694,29	0,2
20	n.Nyár	m-s	10 405,00	4 138,23	1 507,00	459,65	88,24	5,00	-	-	16 603,12	5,9
21	h.Nyár	m-s	1 458,00	2 125,74	1 947,52	1 043,22	136,07	2,13	-	-	6 712,68	2,4
22	Fűz	m-s	1 437,87	1 370,88	1 414,21	772,33	169,24	9,22	-	-	5 173,75	1,8
23	Fenyő	m-s	5 377,62	2 802,28	1 421,15	1 823,00	2 278,22	916,25	271,46	21,50	14 911,48	5,3
Összesen		m-s	71 007,82	76 455,34	48 422,55	34 559,43	34 435,96	12 270,28	3 259,85	1 071,24	281 482,47	100,0
%			25,3	27,2	17,2	12,3	12,2	4,3	1,1	0,4	100,00	

A fa- (növedék) termelésre kijelölt - faállománnyal borított - erdőterület

élőfakészlete a korosztályokban fafajok szerint

F a f a j			1 - 10	11 - 20	21 - 30	31 - 40	41 - 60	61 - 80	81 - 100	101 -	összes		
sz.	megnevezés	eredet	éves korosztályok élőfakészlete m ³ - ben									m ³ /ha	%
1	Tölgy	m	30 445	145 190	261 479	427 911	1 524 504	859 999	171 609	86 377	3 507 514	143	12,6
2		s	19 841	152 474	425 240	720 205	1 084 560	319 730	58 954	10 067	2 791 071	118	10,0
3	Bükk	m	3 501	17 773	49 876	159 422	460 409	398 646	225 901	65 314	1 380 842	210	5,0
4		s	1 236	13 557	75 773	104 537	240 369	105 778	30 352	739	572 341	153	2,1
5	Akác	m	255 993	765 558	568 582	183 745	39 243	2 289	65	17	1 815 492	59	5,5
6		s	574 456	2 431 832	1 695 566	471 723	58 228	2 763	140	-	5 234 708	68	18,8
7	Cser	m	8 520	73 881	222 880	359 675	815 036	566 345	144 185	60 217	2 250 739	142	8,1
8		s	11 970	146 210	311 884	625 715	772 121	185 105	53 734	27 581	2 134 300	108	7,7
9	Gyertyán	m	9 373	30 489	65 305	151 921	276 664	184 042	60 610	8 999	787 403	121	2,8
10		s	12 243	104 507	299 582	478 122	506 787	73 682	13 981	327	1 489 231	111	5,4
11	m.Kőris	m-s	5 069	22 609	73 374	63 860	85 956	26 459	2 899	-	280 226	109	1,0
12	Szil	m-s	2 156	14 648	27 220	32 623	24 457	10 974	3 638	30	115 746	95	0,4
13	Juhar	m-s	2 759	11 028	12 151	16 579	15 063	4 008	703	89	62 380	63	0,2
14	f.Dió	m-s	257	420	2 803	2 112	1 364	174	-	3	7 133	78	-
15	Gyümölcs	m-s	634	1 054	2 926	9 228	11 953	2 257	3 231	566	31 849	100	0,1
16	e.Kemény	m-s	9 315	32 985	45 682	49 522	60 084	23 039	2 678	497	223 802	63	0,8
17	Éger	m-s	54 305	123 136	244 153	184 421	126 880	25 286	936	133	759 250	137	2,7
18	Hárs	m-s	2 368	13 378	21 495	30 434	45 012	14 567	810	2 864	130 928	120	0,4
19	Nyír	m-s	1 311	11 803	11 622	16 698	6 904	132	272	-	48 742	71	0,2
20	n.Nyár	m-s	237 876	409 937	293 140	124 262	14 683	590	-	-	1 080 488	65	3,9
21	h.Nyár	m-s	31 556	242 998	347 695	188 900	34 368	953	4	10	846 494	125	3,1
22	Fűz	m-s	48 135	172 502	258 725	130 615	21 280	1 062	4	23	632 346	122	2,3
23	Fenyő	m-s	36 317	106 549	148 829	346 460	634 174	284 866	95 425	6 911	1 659 531	111	5,9
Összesen		m-s	1 339 646	5 044 518	5 465 982	4 878 690	6 860 099	3 092 746	870 131	270 764	27 842 576	99	100,0
m ³ /ha			19	66	113	141	199	252	267	253	99		
%			4,9	18,1	19,7	17,5	24,6	11,1	3,1	1,0	100,0		



III.

Az ország fa- (növedék) termelésre kijelölt
- faállománnyal borított - erdőterülete és élőfakészlete
a korosztályokban, megyék szerint

1851

/1866/

A fa-(növedék) termelésre kijelölt - faállománnyal borított - erdőterület
megyék és szektorok szerint

A m e g y e		1	2	3	4	5	6	7	8	9	10	%
		Erdőgazda- ság	Egyéb er- dőgazdaság	Állami Gazdaság	Vízügy	Egyéb állami	Összes állami	Termelőszö- vetkezet	Erdőbirto- kosság	Egyéb	Mind- összesen	
sz.	megnevezése	e r d ő t e r ü l e t e h a - b a n										
1	Baranya	54 051,55	9,00	3 858,68	110,00	1 291,00	59 320,23	20 134,00	-	289,00	79 743,23	6,5
2	Bács-Kiskun	50 548,41	380,00	2 838,85	482,00	364,00	54 613,26	8 867,16	-	180,00	63 660,42	5,1
3	Békés	8 111,00	-	2 013,00	597,00	975,00	11 696,00	2 692,00	-	44,00	14 432,00	1,2
4	Borsod-A-Z.	120 796,27	136,00	705,00	19,00	305,33	121 961,60	30 698,40	3 241,67	296,00	156 097,67	12,7
5	Csongrád	11 862,00	20,00	838,00	1 900,00	325,00	14 945,00	2 520,00	-	195,00	17 660,00	1,4
6	Fejér	23 914,34	5 625,00	2 262,24	36,00	707,35	32 544,93	6 376,09	-	99,00	39 020,02	3,2
7	Győr-Sopron	37 568,78	-	1 143,24	164,96	120,67	38 997,65	10 990,82	-	-	49 988,47	4,0
8	Hajdu-Bihar	26 461,00	-	2 800,00	561,00	438,00	30 260,00	10 485,00	-	167,00	40 912,00	3,3
9	Heves	48 538,73	-	331,97	195,00	34,00	49 099,70	14 957,28	693,00	64,70	64 814,68	5,2
10	Komárom	28 839,12	8 958,00	2 723,97	26,00	88,74	40 635,83	5 755,78	40,00	2,00	46 433,61	3,7
11	Nógrád	49 346,26	3 506,00	642,00	-	10,00	53 504,26	19 053,00	-	-	72 557,26	5,9
12	Pest	70 530,29	5 138,00	3 127,12	323,00	780,67	79 899,08	21 674,07	541,00	270,00	102 384,15	8,3
13	Somogy	77 883,66	9 215,00	3 183,00	12,00	218,00	90 511,66	27 975,00	-	74,00	118 560,66	9,6
14	Szabolcs	23 466,00	-	2 570,00	293,00	314,00	26 643,00	15 362,00	-	607,00	42 612,00	3,4
15	Szolnok	7 307,00	3,00	972,00	2 260,00	520,00	11 062,00	4 812,00	-	307,00	16 181,00	1,3
16	Tolna	30 188,03	-	2 854,16	135,42	163,08	33 340,69	9 467,87	-	9,00	42 817,56	3,5
17	Vas	46 447,00	193,00	1 325,10	198,00	182,00	48 345,10	19 911,00	1 242,00	4 579,00	74 077,10	6,0
18	Veszprém	56 353,54	28 697,00	1 440,00	28,00	36,00	86 554,54	25 037,00	161,00	6,00	111 758,54	9,0
19	Zala	55 950,00	-	1 854,00	-	-	57 804,00	24 714,00	-	-	82 518,00	6,7
Összesen		828 162,98	61 880,00	37 482,33	7 340,38	6 872,84	941 738,53	281 482,47	5 918,67	7 188,70	1 236 328,37	100,0
%		67,1	5,0	3,0	0,6	0,6	76,3	22,8	0,4	0,5	100,0	

A fa- (növedék) termelésre kijelölt - faállománnyal borított - erdőterület

élőfa-készlete megyék és szektorok szerint

A m e g y e		1	2	3	4	5	6	7	8	9	10	m ³ /ha	%
sz.	megnevezése	Erdőgazdaság	Egyéb erdőgazdaság	Állami Gazdaság	Vizügy	Egyéb állami	Összes állami	Termelőszövetkezet	Erdőbirtokosság	Egyéb	Mind-összesen		
é l ő f a k é s z l e t e m ³ - b e n													
1	Baranya	9 500 681	743	153 028	9 899	63 787	9 728 136	2 434 272	-	18 890	12 181 300	153	7,8
2	Bács-Kiskun	3 632 970	16 086	137 030	40 483	18 310	3 844 879	481 033	-	7 915	4 333 827	68	2,8
3	Békés	711 809	-	122 902	48 814	80 716	964 241	195 839	-	6 421	1 166 501	81	0,8
4	Borsod-A-Z.	17 764 958	9 878	43 980	3 221	58 207	17 880 244	3 483 613	514 644	37 722	21 916 223	140	14,1
5	Csongrád	786 932	3 000	37 723	240 089	15 478	1 083 222	110 754	-	10 797	1 204 773	68	0,8
6	Fejér	2 717 550	605 039	106 454	1 964	50 186	3 481 193	317 781	-	8 030	3 807 004	98	2,5
7	Győr-Sopron	4 858 222	-	105 779	21 257	7 142	4 992 400	1 031 465	-	-	6 023 865	121	3,9
8	Hajdu-Bihar	2 161 693	-	86 338	72 716	45 710	2 366 457	635 371	-	10 155	3 011 983	74	2,0
9	Heves	6 455 029	-	20 214	41 809	1 279	6 518 331	1 658 052	94 595	12 399	8 283 377	128	5,3
10	Komárom	5 054 986	1 515 626	174 509	1 991	12 704	6 759 816	479 600	3 267	99	7 242 782	156	4,6
11	Nógrád	5 273 296	366 000	49 876	-	896	5 690 038	1 483 119	-	-	7 173 187	99	4,6
12	Pest	6 961 099	539 327	111 427	13 852	33 560	7 659 265	1 146 365	51 364	15 334	8 872 328	87	5,7
13	Somogy	12 682 003	1 503 558	234 143	530	23 338	14 443 572	3 312 733	-	5 361	17 761 666	150	11,4
14	Szabolcs	2 336 610	-	100 866	46 494	16 152	2 500 132	932 648	-	36 554	3 469 334	81	2,2
15	Szolnok	161 873	-	8 815	300 574	18 153	489 415	190 302	-	11 301	691 018	43	0,4
16	Tolna	4 226 619	-	165 748	10 651	6 799	4 409 817	685 341	-	450	5 095 608	119	3,2
17	Vas	7 020 547	8 149	98 895	19 464	21 780	7 168 835	2 363 810	154 771	566 017	10 253 433	138	6,6
18	Veszprém	9 493 569	4 307 286	101 622	2 060	2 921	13 907 458	2 486 971	9 279	460	16 404 168	147	10,6
19	Zala	11 948 222	-	263 532	-	-	12 211 754	4 413 507	-	-	16 625 261	201	10,7
Összesen		113 748 668	8 874 692	2 122 881	875 868	477 128	126 099 237	27 842 576	827 920	747 905	155 517 638	126	100,0
m ³ /ha		136	143	56	119	69	134	99	140	104	126		
%		73,0	5,7	1,5	0,5	0,3	81,0	17,9	0,6	0,5	100,0		

A fa- (növedék) termelésre kijelölt, - faállománnyal borított - erdőterületa korosztályokban megyék szerint

A m e g y e		1 - 10	11- 20	21 - 30	31 - 40	41 - 60	61 - 80	81 - 100	101 -	összesen	%
sz.	megnevezése	é v e s k o r o s z t á l y o k e r d ő t e r ü l e t e h a - b a n									
1	Baranya	15 205,44	13 058,42	12 358,67	8 570,72	14 383,47	10 551,87	4 432,65	1 181,99	79 743,23	6,4
2	Bács-Kiskun	23 105,68	19 403,37	15 513,36	4 022,64	1 481,91	129,16	4,30	-	63 660,42	5,1
3	Békés	5 298,00	3 750,00	3 202,00	1 446,00	721,00	15,00	-	-	14 432,00	1,2
4	Borsod-A-Z.	22 252,75	25 371,28	26 764,39	25 614,87	33 602,39	12 185,01	4 839,43	5 567,55	156 197,57	12,7
5	Csongrád	6 030,00	6 597,00	2 274,00	997,00	1 609,00	151,00	2,00	-	17 660,00	1,4
6	Fejér	13 194,20	7 311,21	5 212,79	2 873,40	422,32	3 702,95	1 204,31	1 098,84	39 020,02	3,2
7	Győr-Sopron	14 761,81	9 998,06	10 085,81	7 023,94	5 857,21	1 767,13	457,61	36,90	49 988,47	4,0
8	Hajdu-Bihar	16 789,00	13 057,00	7 604,00	1 585,00	1 264,00	321,00	22,00	270,00	40 912,00	3,3
9	Heves	10 267,80	10 223,17	10 136,21	9 257,80	14 771,30	6 392,90	2 415,79	1 349,71	64 814,68	5,2
10	Komárom	7 595,57	7 311,96	6 303,41	4 316,37	10 625,51	347,67	2 862,75	570,37	46 433,61	3,8
11	Nógrád	13 359,40	18 400,21	14 443,35	9 210,80	11 213,43	4 721,53	1 016,54	192,00	72 557,26	5,9
12	Pest	26 929,10	25 873,88	15 929,40	8 284,88	15 593,16	6 799,30	2 500,46	473,97	102 384,15	8,2
13	Somogy	25 261,77	23 679,37	18 849,26	14 214,85	22 200,65	11 392,94	2 437,82	524,00	118 560,66	9,6
14	Szabolcs	17 996,00	13 217,00	6 319,00	2 400,00	2 090,00	523,00	47,00	20,00	42 612,00	3,5
15	Szolnok	10 224,00	3 025,00	1 426,00	620,00	847,00	39,00	-	-	16 181,00	1,3
16	Tolna	12 207,27	9 067,03	6 595,19	4 633,33	6 199,22	3 592,74	481,97	40,81	42 817,56	3,5
17	Vas	15 423,83	14 799,27	12 270,00	9 973,00	13 461,00	6 154,00	1 636,00	310,00	74 077,10	6,0
18	Veszprém	15 733,97	16 276,19	15 125,35	14 944,31	24 596,59	17 343,86	6 075,77	1 662,50	111 758,54	9,0
19	Zala	10 229,00	14 649,00	13 608,00	10 186,00	16 606,00	12 186,00	4 392,00	662,00	82 518,00	6,7
Összesen		281 864,59	255 068,42	204 020,19	140 174,91	201 545,16	104 816,06	34 878,40	13 960,64	1 236 328,37	100,0
%		22,5	20,6	16,5	11,3	16,3	8,9	2,8	1,1	100,0	

A fa- (növedék) termelésre kijelölt, - faállománnyal borított - erdőterület

élőfakészlete a korosztályokban megyék szerint

A megye		1 - 10	11 - 20	21 - 30	31 - 40	41 - 60	61 - 80	81 - 100	101 -	összesen	m ³ /ha	%
sz.	megnevezése	éves korosztályok élőfakészlete m ³ - ben										
1	Baranya	218 088	843 818	1 506 613	1 439 470	3 236 378	3 057 843	1 465 224	413 866	12 181 300	153	7,8
2	Bács-Kiskun	247 235	1 170 264	1 829 554	662 123	391 156	32 174	1 316	5	4 333 827	68	2,8
3	Békés	100 132	299 897	359 442	239 052	164 688	3 290	-	-	1 166 501	81	0,8
4	Borsod-A-Z.	282 398	1 421 293	2 952 743	3 898 714	6 541 806	3 145 692	1 609 791	2 063 786	21 916 223	140	14,2
5	Csongrád	139 431	401 253	219 606	142 302	275 940	25 845	396	-	1 204 773	68	0,8
6	Fejér	128 338	392 374	501 683	376 408	761 688	939 850	319 266	387 397	3 807 004	98	2,5
7	Győr-Sopron	248 381	838 584	1 586 448	1 358 646	1 260 725	570 539	148 384	12 158	6 023 865	121	3,9
8	Hajdu-Bihar	221 117	1 029 272	1 005 986	264 120	321 668	99 543	5 677	64 600	3 011 983	74	1,9
9	Heves	131 610	546 047	932 874	1 277 889	2 765 087	1 475 588	710 150	444 132	8 283 377	128	5,3
10	Komárom	118 435	356 400	648 985	648 477	2 311 788	1 951 135	992 627	214 935	7 242 782	156	4,6
11	Nógrád	178 534	990 284	1 370 509	1 167 110	1 995 331	1 133 318	296 609	41 492	7 173 187	99	4,6
12	Pest	367 555	1 252 538	1 487 938	1 018 480	2 500 724	1 481 923	611 336	151 834	8 872 328	87	5,7
13	Somogy	307 972	1 567 932	2 437 202	2 517 481	6 139 625	3 761 031	857 360	173 063	17 761 666	150	11,4
14	Szabolcs	374 084	1 042 969	881 823	432 064	533 423	175 593	20 375	9 003	3 469 334	81	2,3
15	Szolnok	82 425	166 729	174 592	127 030	130 560	9 682	-	-	691 018	43	0,4
16	Tolna	177 163	634 130	837 276	888 756	1 440 930	947 872	157 070	12 411	5 095 608	119	3,3
17	Vas	236 713	1 030 856	1 362 754	1 631 910	3 172 544	2 010 873	665 709	142 074	10 253 433	138	6,6
18	Veszprém	168 827	739 516	1 336 247	1 630 685	4 930 982	4 971 593	2 146 179	480 139	16 404 168	147	10,7
19	Zala	219 471	1 278 150	1 947 964	1 965 466	4 373 657	4 520 666	2 022 807	297 080	16 625 261	201	10,4
Összesen		3 947 909	16 002 306	23 380 239	21 686 183	43 248 700	30 314 050	12 030 276	4 907 975	155 517 638	126	100,0
m ³ /ha		14	63	115	155	215	289	345	352	126		
%		2,6	10,2	15,1	14,0	27,8	19,4	7,7	3,2	100,0		

A fa- (növedék) termelésre kijelölt, - faállománnyal borított - erdőterület
a korosztályokban megyék szerint

A megye		1 - 10	11 - 20	21 - 30	31 - 40	41 - 60	61 - 80	81 - 100	101 -	összesen	%
sz.	megnevezése	éves korosztályok erdőterülete ha - ban									
1	Baranya	8 017,85	7 331,71	8 188,77	5 975,98	10 446,97	9 143,94	3 881,51	1 064,82	54 051,55	6,5
2	Bács-Kiskun	18 338,51	14 781,89	12 942,72	2 994,38	1 357,45	129,16	4,30	-	50 548,41	1,0
3	Békés	2 927,00	2 000,00	1 531,00	979,00	659,00	15,00	-	-	8 111,00	-
4	Borsod-A-Z.	17 045,99	18 347,02	20 053,21	19 127,67	26 565,78	10 006,16	4 452,12	5 198,32	120 796,27	14,6
5	Csongrád	3 765,00	4 730,00	1 901,00	750,00	594,00	120,00	2,00	-	11 862,00	1,4
6	Fejér	7 008,40	3 677,82	3 361,20	1 816,12	3 287,57	2 489,51	1 177,66	1 096,06	23 914,34	2,9
7	Győr-Sopron	9 783,12	6 985,04	7 557,09	5 651,39	5 408,61	1 707,22	447,31	28,90	37 568,78	4,6
8	Hajdu-Bihar	10 353,00	7 186,00	6 174,00	1 215,00	1 251,00	260,00	22,00	-	26 461,00	3,2
9	Heves	7 217,92	6 996,26	7 266,53	6 664,14	11 523,44	5 502,46	2 063,71	1 304,27	48 538,73	5,9
10	Komárom	3 780,54	3 897,24	3 150,62	2 681,30	7 225,14	4 905,29	2 635,11	563,88	28 839,12	3,5
11	Nógrád	8 011,40	11 933,21	9 411,35	6 531,80	8 642,43	3 755,53	945,54	115,00	49 346,26	6,0
12	Pest	16 674,16	14 385,80	12 136,08	5 655,92	12 826,80	5 954,43	2 423,13	473,97	70 530,29	8,5
13	Somogy	16 005,77	14 868,37	11 890,26	8 590,85	15 378,65	8 876,94	1 873,82	399,00	77 883,66	9,4
14	Szabolcs	8 554,00	7 262,00	4 297,00	1 311,00	1 486,00	500,00	36,00	20,00	23 466,00	2,8
15	Szolnok	6 470,00	483,00	221,00	63,00	65,00	5,00	-	-	7 307,00	0,9
16	Tolna	6 939,44	5 495,02	4 783,18	3 535,66	5 454,11	3 477,16	464,46	39,00	30 188,03	3,6
17	Vas	10 484,00	8 348,00	6 505,00	5 349,00	8 764,00	5 130,00	1 593,00	274,00	46 447,00	5,6
18	Veszprém	8 273,97	7 149,19	7 416,35	5 988,31	13 376,59	9 311,86	3 744,77	1 092,50	56 353,54	6,8
19	Zala	6 715,00	8 412,00	9 484,00	6 954,00	11 148,00	9 001,00	3 698,00	538,00	55 950,00	6,7
Összesen		176 365,07	154 269,57	138 270,36	91 834,52	145 460,54	80 290,76	29 464,44	12 207,72	828 162,98	100,0
%		21,3	18,7	16,7	11,1	17,5	9,6	3,5	1,6	100,0	

A fa- (növedék) termelésre kijelölt, - faállománnyal borított - erdőterület

élőfakészlete a korosztályokban megyék szerint

A m e g y e		1 - 10	11 - 20	21 - 30	31 - 40	41 - 60	61 - 80	81 - 100	101 -	összesen		
sz.	megnevezése	é v e s k o r o s z t á l y c k é l ő f a k é s z l e t e m ³ - b e n									m ³ /ha	%
1	Baranya	95 064	450 608	1 003 354	1 047 859	2 454 567	2 747 551	1 318 616	383 062	9 500 681	176	8,4
2	Bács-Kiskun	177 230	896 144	1 589 437	564 511	372 153	32 174	1 316	5	3 632 970	72	3,2
3	Békés	38 928	166 182	181 233	165 784	156 392	3 290	-	-	711 809	88	0,6
4	Borsod-A-Z.	186 126	986 032	2 223 246	2 914 502	5 287 263	2 678 016	1 551 550	1 938 223	17 764 958	147	15,7
5	Csongrád	89 573	298 585	153 164	91 797	131 894	21 523	396	-	786 932	66	0,7
6	Fejér	44 530	202 338	303 042	247 352	584 902	638 404	311 148	385 834	2 717 550	114	2,4
7	Győr-Sopron	132 446	554 078	1 200 887	1 095 734	1 165 572	555 163	143 998	10 344	4 858 222	129	4,3
8	Hajdu-Bihar	122 330	600 362	835 174	206 133	306 346	85 695	5 653	-	2 161 693	82	1,9
9	Heves	67 211	350 650	644 886	913 766	2 160 830	1 269 485	615 464	432 734	6 455 029	133	5,7
10	Komárom	23 826	162 925	320 489	415 805	1 583 658	1 408 908	926 375	213 000	5 054 986	175	4,4
11	Nógrád	85 179	629 491	901 028	842 932	1 578 692	923 805	276 692	35 477	5 273 296	107	4,6
12	Pest	198 956	715 262	1 186 982	708 536	2 076 827	1 322 694	600 008	151 834	6 961 099	99	6,1
13	Somogy	192 454	966 471	1 573 448	1 566 715	4 501 256	3 011 520	723 918	146 221	12 682 003	163	11,2
14	Szabolcs	178 379	687 298	635 884	248 475	392 795	167 231	17 545	9 003	2 336 610	100	2,0
15	Szolnok	43 974	49 982	44 238	12 982	10 180	517	-	-	161 873	22	0,1
16	Tolna	77 462	401 591	634 995	735 753	1 288 699	924 797	151 396	11 926	4 226 619	140	3,7
17	Vas	108 516	533 872	777 741	932 154	2 152 781	1 752 475	631 480	131 528	7 020 547	151	6,2
18	Veszprém	78 519	348 957	712 414	824 219	2 941 284	2 886 837	1 387 072	314 267	9 493 569	168	8,3
19	Zala	108 197	625 680	1 283 443	1 361 364	3 023 327	3 501 364	1 781 472	263 375	11 948 222	214	10,5
Összesen		2 048 900	9 626 508	16 205 085	14 896 373	32 169 416	23 931 449	10 444 099	4 426 836	113 748 668	137	100,0
m ³ /ha		12	62	117	162	221	298	354	363	137		
%		1,8	8,4	14,3	13,1	28,3	21,0	9,2	3,9	100,0		

A fa- (növedék) termelésre kijelölt - faállománnyal borított- erdőterület
a korosztályokban megyék szerint

A megye		1 - 10	11 - 20	21 - 30	31 - 40	41 - 60	61 - 80	81 - 100	101 -	összesen	%
sz.	megnevezése	éves korosztályok erdőterülete ha - ban									
1	Baranya	3 561,83	4 559,26	3 754,32	2 395,86	3 822,08	1 376,71	546,77	117,17	20 134,00	7,2
2	Bács-Kiskun	3 342,50	3 097,70	1 512,11	840,39	74,46	-	-	-	8 867,16	3,2
3	Békés	655,00	985,00	782,00	210,00	60,00	-	-	-	2 692,00	1,0
4	Borsod-A-Z.	4 363,37	6 290,05	6 116,67	5 956,18	5 972,83	1 510,07	328,71	160,52	30 698,40	11,0
5	Csongrád	1 172,00	1 178,00	148,00	22,00	-	-	-	-	2 520,00	0,9
6	Fejér	3 292,32	2 297,25	542,74	174,24	38,07	30,95	0,52	-	6 376,09	2,3
7	Győr-Sopron	4 495,13	2 525,03	2 251,20	1 257,79	398,64	50,93	10,10	2,00	10 990,82	3,9
8	Hajdu-Bihar	4 574,00	4 392,00	1 155,00	330,00	13,00	21,00	-	-	10 485,00	3,7
9	Heves	2 860,39	3 055,76	2 606,68	2 206,08	3 061,94	768,91	352,08	45,44	14 957,28	5,3
10	Komárom	1 418,37	1 854,92	1 337,57	398,39	548,80	149,60	45,64	2,49	5 755,78	2,1
11	Nógrád	4 514,00	5 631,00	4 273,00	2 337,00	1 860,00	335,00	30,00	73,00	19 053,00	6,8
12	Pest	7 531,37	8 338,48	2 539,04	1 471,66	1 545,42	238,47	9,63	-	21 674,07	7,7
13	Somogy	5 705,00	6 369,00	5 148,00	3 888,00	4 492,00	1 803,00	445,00	125,00	27 975,00	10,0
14	Szabolcs	7 251,00	5 020,00	1 677,00	1 004,00	378,00	21,00	11,00	-	15 362,00	5,1
15	Szolnok	2 145,00	1 604,00	656,00	253,00	149,00	5,00	-	-	4 812,00	1,7
16	Tolna	3 636,54	2 901,89	1 452,22	839,84	547,72	75,64	13,40	0,62	9 467,87	3,4
17	Vás	4 008,00	5 601,00	4 333,00	2 623,00	2 539,00	693,00	78,00	36,00	19 911,00	7,1
18	Veszprém	3 493,00	4 970,00	4 400,00	5 324,00	3 712,00	2 049,00	704,00	385,00	25 037,00	8,9
19	Zala	2 989,00	5 785,00	3 738,00	3 028,00	5 223,00	3 142,00	685,00	124,00	24 714,00	8,7
Összesen		71 007,82	76 455,34	48 422,55	34 559,43	34 435,96	12 270,28	3 259,85	1 071,24	281 482,47	100,0
%		25,3	27,2	7,2	12,3	12,2	4,3	1,1	0,4	100,0	

A fa- (növedék) termelésre kijelölt - faállománnyal borított - erdőterület

élőfakészlete a korosztályokban megyék szerint

A m e g y e		1 - 10	11 - 20	21 - 30	31 - 40	41 - 60	61 - 80	81 - 100	101 -	összesen		
sz.	megnevezése	éves korosztályok élőfakészlete m ³ - ben									m ³ /ha	%
1	Baranya	53 996	306 889	457 200	368 574	765 670	305 453	145 686	30 804	2 434 278	121	8,7
2	Bács-Kiskun	50 074	181 695	162 171	75 708	11 385	-	-	-	481 033	54	1,7
3	Békés	14 270	68 500	76 859	28 410	7 800	-	-	-	195 839	73	0,7
4	Borsod-A-Z.	74 286	393 394	672 621	905 466	1 041 112	298 877	42 234	55 623	3 483 613	113	12,5
5	Csongrád	21 460	58 277	26 408	4 609	-	-	-	-	110 754	44	0,4
6	Fejér	62 685	139 867	83 994	24 457	3 692	2 989	97	-	317 781	50	1,1
7	Győr-Sopron	103 586	243 048	337 171	245 379	83 856	13 028	4 363	1 034	1 031 465	94	3,8
8	Hajdu-Bihar	74 090	342 045	143 375	54 217	15 322	6 298	24	-	635 371	61	2,3
9	Heves	60 437	187 269	253 473	297 595	571 404	181 793	94 686	11 395	1 658 052	111	5,9
10	Komárom	26 853	116 749	139 058	49 645	96 989	32 799	16 547	960	479 600	83	1,7
11	Nógrád	87 272	319 491	411 540	284 416	293 623	74 733	6 787	5 157	1 483 119	78	5,3
12	Pest	127 898	415 940	196 673	152 667	208 220	44 204	763	-	1 146 365	53	4,1
13	Somogy	81 641	435 051	615 151	586 526	994 075	479 687	93 987	26 615	3 312 733	118	11,9
14	Szabolcs	153 829	285 796	213 939	173 632	94 660	7 962	2 830	-	932 648	61	3,3
15	Szolnok	27 939	63 641	49 363	36 507	11 602	1 250	-	-	190 302	40	0,7
16	Tolna	68 243	194 158	162 599	120 251	119 716	15 072	5 227	75	685 341	72	2,5
17	Vas	117 047	456 107	476 582	457 189	634 744	181 724	30 034	10 383	2 363 810	119	8,5
18	Veszprém	55 716	241 304	394 666	455 927	617 612	438 839	187 894	95 013	2 486 971	99	8,9
19	Zala	98 324	595 297	593 039	557 515	1 288 617	1 008 038	238 972	33 705	4 413 507	179	16,0
Összesen		1 359 646	5 044 518	5 465 982	4 878 690	6 860 099	3 092 746	870 131	270 764	27 842 576	99	100,0
m ³ /ha		19	66	113	141	199	252	267	253	99		
%		4,9	18,1	19,7	17,5	24,6	11,1	3,1	1,0	100,0		

ERDŐSZÁGOS ERDÉSZETI EGYESÜLET



1851

/1866/

Község		Terület		Érték		Művelés		Tulajdon	
Név	Terület	Érték	Név	Terület	Érték	Név	Terület	Név	Terület
1. Erdő	1000	1000	2. Erdő	1000	1000	3. Erdő	1000	4. Erdő	1000
5. Erdő	1000	1000	6. Erdő	1000	1000	7. Erdő	1000	8. Erdő	1000
9. Erdő	1000	1000	10. Erdő	1000	1000	11. Erdő	1000	12. Erdő	1000
13. Erdő	1000	1000	14. Erdő	1000	1000	15. Erdő	1000	16. Erdő	1000
17. Erdő	1000	1000	18. Erdő	1000	1000	19. Erdő	1000	20. Erdő	1000
21. Erdő	1000	1000	22. Erdő	1000	1000	23. Erdő	1000	24. Erdő	1000
25. Erdő	1000	1000	26. Erdő	1000	1000	27. Erdő	1000	28. Erdő	1000
29. Erdő	1000	1000	30. Erdő	1000	1000	31. Erdő	1000	32. Erdő	1000
33. Erdő	1000	1000	34. Erdő	1000	1000	35. Erdő	1000	36. Erdő	1000
37. Erdő	1000	1000	38. Erdő	1000	1000	39. Erdő	1000	40. Erdő	1000
41. Erdő	1000	1000	42. Erdő	1000	1000	43. Erdő	1000	44. Erdő	1000
45. Erdő	1000	1000	46. Erdő	1000	1000	47. Erdő	1000	48. Erdő	1000
49. Erdő	1000	1000	50. Erdő	1000	1000	51. Erdő	1000	52. Erdő	1000
53. Erdő	1000	1000	54. Erdő	1000	1000	55. Erdő	1000	56. Erdő	1000
57. Erdő	1000	1000	58. Erdő	1000	1000	59. Erdő	1000	60. Erdő	1000
61. Erdő	1000	1000	62. Erdő	1000	1000	63. Erdő	1000	64. Erdő	1000
65. Erdő	1000	1000	66. Erdő	1000	1000	67. Erdő	1000	68. Erdő	1000
69. Erdő	1000	1000	70. Erdő	1000	1000	71. Erdő	1000	72. Erdő	1000
73. Erdő	1000	1000	74. Erdő	1000	1000	75. Erdő	1000	76. Erdő	1000
77. Erdő	1000	1000	78. Erdő	1000	1000	79. Erdő	1000	80. Erdő	1000
81. Erdő	1000	1000	82. Erdő	1000	1000	83. Erdő	1000	84. Erdő	1000
85. Erdő	1000	1000	86. Erdő	1000	1000	87. Erdő	1000	88. Erdő	1000
89. Erdő	1000	1000	90. Erdő	1000	1000	91. Erdő	1000	92. Erdő	1000
93. Erdő	1000	1000	94. Erdő	1000	1000	95. Erdő	1000	96. Erdő	1000
97. Erdő	1000	1000	98. Erdő	1000	1000	99. Erdő	1000	100. Erdő	1000

Országos adatok

Megyék szerint, fafajonként

1851

/1866/

A fa- (növedék) termelésre kijelölt, - faállománnyal borított - erdőterület
a korosztályokban megyék szerint

A m e g y e		1 - 10	11 - 20	21 - 30	31 - 40	41 - 60	61 - 80	81 - 100	101 -	összesen	%
sz.	megnevezése	éves korosztályok erdőterülete ha - ban									
1	Baranya	2 638,28	1 827,68	2 033,55	1 515,89	3 679,34	3 573,66	1 562,39	352,14	17 182,93	10,6
2	Bács-Kiskun	489,86	264,06	175,58	149,98	401,20	41,91	2,30	-	1 524,89	0,9
3	Békés	1 905,00	886,00	1 298,00	639,00	466,00	12,00	-	-	5 206,00	3,2
4	Borsod-A-Z.	5 366,59	2 997,47	2 021,41	1 538,48	2 590,56	1 640,58	939,74	1 643,63	18 738,46	11,6
5	Csongrád	555,00	988,00	195,00	87,00	217,00	9,00	2,00	-	2 053,00	1,3
6	Fejér	2 879,44	544,18	355,09	173,03	282,03	333,25	105,50	142,15	4 814,67	3,0
7	Győr-Sopron	1 144,47	496,09	492,17	674,24	731,96	246,04	133,90	14,14	3 933,01	2,4
8	Hajdu-Bihar	3 447,00	1 754,00	411,00	197,00	244,00	24,00	2,00	50,00	6 129,00	3,8
9	Heves	2 610,31	1 861,96	1 613,60	941,01	1 133,10	749,35	369,25	139,61	9 418,19	5,8
10	Komárom	1 089,68	522,74	406,33	227,99	635,14	467,26	297,06	87,60	3 733,80	2,3
11	Nógrád	1 766,58	598,93	444,38	212,43	620,57	506,31	154,00	26,00	4 329,20	2,6
12	Pest	3 503,72	1 684,35	970,31	881,65	1 577,52	849,06	241,80	116,38	9 824,79	6,1
13	Somogy	5 413,26	2 759,65	2 340,36	2 473,58	7 718,06	3 881,12	659,82	120,00	25 365,85	15,6
14	Szabolcs	1 502,00	896,00	870,00	714,00	466,00	120,00	38,00	12,00	4 618,00	2,9
15	Szolnok	3 569,00	320,00	157,00	26,00	18,00	-	-	-	4 090,00	2,5
16	Tolna	1 200,13	407,83	351,21	283,13	1 253,93	933,02	134,60	1,47	4 565,32	2,8
17	Vas	1 614,00	996,00	831,00	929,00	2 248,00	1 635,00	559,00	143,00	8 955,00	5,5
18	Veszprém	2 399,48	790,24	712,64	872,42	3 080,72	2 067,00	775,91	105,30	10 803,71	6,8
19	Zala	1 798,00	1 446,00	1 811,00	1 694,00	5 176,00	3 672,00	894,00	87,00	16 578,00	10,3
Összesen		44 891,80	22 041,18	17 489,63	14 229,83	32 539,13	20 760,56	6 871,27	3 040,42	161 863,82	100,0
%		27,8	13,7	10,8	8,8	20,0	12,8	4,2	1,9	100,0	

A fa- (növedék) termelésre kijelölt - faállománnyal borított - erdőterület

élőfakészlete a korosztályokban megyék szerint

A megye		1 - 10	11 - 20	21 - 30	31 - 40	41 - 60	61 - 80	81 - 100	101 -	összesen	m ³ /ha	%
sz.	megnevezése	éves korosztályok élőfakészlete m ³ - ben										
1	Baranya	9 681	73 521	184 317	230 032	905 969	1 139 055	539 449	133 177	3 215 201	188	13,6
2	Bács-Kiskun	2 935	7 029	14 951	24 345	109 248	14 890	671	5	174 074	114	0,7
3	Békés	11 476	43 959	119 205	89 300	102 125	1 819	-	-	367 884	71	1,5
4	Borsod-A-Z.	29 786	135 693	218 244	263 140	604 191	490 965	320 451	545 538	2 608 008	140	11,1
5	Csongrád	3 603	35 319	15 140	10 422	45 874	2 399	396	-	113 153	55	0,4
6	Fejér	10 246	16 398	27 417	20 101	53 560	96 564	31 374	42 727	298 387	62	1,3
7	Győr-Sopron	3 818	15 487	45 850	91 890	151 158	80 621	47 560	5 436	441 820	112	1,9
8	Hajdu-Bihar	24 208	65 447	35 456	28 168	68 521	7 552	538	12 500	242 390	40	1,0
9	Heves	9 186	72 589	139 903	128 224	231 633	198 653	120 488	44 626	945 302	100	4,0
10	Komárom	3 203	18 750	40 348	33 713	153 486	143 276	103 487	35 033	531 296	142	2,2
11	Nógrád	5 298	19 438	37 076	28 845	125 949	138 990	47 863	7 306	410 765	95	1,7
12	Pest	13 578	47 045	76 421	126 043	298 448	197 633	56 016	37 579	852 763	87	3,6
13	Somogy	34 843	122 727	265 413	426 366	2 465 694	1 389 805	242 539	30 988	4 978 375	196	21,1
14	Szabolcs	14 623	42 131	82 396	105 838	118 176	45 790	16 817	5 233	431 004	93	1,8
15	Szolnok	6 166	11 808	10 401	5 268	3 228	25	-	-	36 896	9	0,2
16	Tolna	3 127	18 476	34 762	47 390	309 187	256 005	53 931	468	722 746	158	3,1
17	Vas	10 888	50 522	87 759	146 907	538 841	533 257	230 920	68 218	1 667 312	187	7,1
18	Veszprém	9 079	28 056	57 475	112 676	721 733	641 103	261 105	26 711	1 857 938	172	7,9
19	Zala	15 804	72 752	213 080	295 108	1 357 994	1 305 675	402 923	41 907	3 705 243	224	15,8
Összesen		221 548	897 147	1 705 614	2 213 776	8 365 015	6 684 077	2 475 928	1 037 452	23 600 557	146	100,0
m ³ /ha		5	41	97	156	257	322	357	341	146		
%		0,9	3,8	7,2	9,4	35,6	28,4	10,4	4,3	100,0		

A fa- (növedék) termelésre kijelölt, - faállománnyal borított - erdőterületa korosztályokban megyék szerint

A m e g y e		1 - 10	11 - 20	21 - 30	31 - 40	41 - 60	61 - 80	81 - 100	101 -	összesen	%
sz.	megnevezése	éves korosztályok erdőterülete ha - ban									
1	Baranya	125,44	238,86	348,81	665,47	1 100,81	833,47	295,90	35,32	3 639,08	3,0
2	Bács-Kiskun	6,85	25,08	41,84	69,69	82,00	8,90	-	-	234,36	0,2
3	Békés	39,00	1,00	32,00	21,00	26,00	-	-	-	119,00	0,1
4	Borsod-A-Z.	2 227,43	6 748,44	9 232,46	9 660,35	13 820,74	4 081,11	784,65	156,02	46 711,20	38,4
5	Csongrád	-	2,00	1,00	4,00	15,00	-	-	-	22,00	-
6	Fejér	61,91	107,73	234,20	215,48	604,07	593,92	239,28	167,37	2 223,96	1,8
7	Győr-Sopron	42,25	345,36	537,04	623,11	1 271,97	205,74	81,20	-	3 106,67	2,6
8	Hajdu-Bihar	28,00	174,00	481,00	606,00	965,00	295,00	19,00	-	2 568,00	2,1
9	Heves	350,60	1 382,75	2 032,29	2 004,81	4 060,80	2 452,45	630,51	123,70	13 037,91	10,7
10	Komárom	149,63	460,84	492,03	660,12	1 881,53	1 476,02	268,87	37,30	5 426,34	4,5
11	Nógrád	573,00	2 030,09	2 563,99	2 986,91	2 610,26	1 056,65	88,27	7,00	11 916,17	9,8
12	Pest	659,33	1 775,78	2 093,88	2 098,60	6 070,76	2 594,62	1 014,35	107,27	16 414,59	13,5
13	Somogy	142,00	470,00	363,00	669,43	847,68	249,00	10,00	1,00	2 752,11	2,3
14	Szabolcs	3,00	135,00	534,00	428,00	989,00	371,00	8,00	8,00	2 476,00	2,1
15	Szolnok	-	7,00	37,00	15,00	14,00	5,00	-	-	78,00	0,1
16	Tolna	49,73	92,91	97,00	198,13	463,26	273,32	20,43	6,11	1 200,89	1,0
17	Vas	240,00	460,00	532,00	946,00	1 364,00	457,00	91,00	38,00	4 128,00	3,4
18	Veszprém	229,00	446,00	492,00	913,00	1 164,17	1 092,00	152,64	3,00	4 491,81	3,7
19	Zala	59,00	62,00	179,00	187,00	269,00	50,00	17,00	9,00	832,00	0,7
Összesen		4 986,17	14 959,84	20 324,54	22 972,10	37 620,05	16 095,20	3 721,10	699,09	121 378,09	100,0
%		4,1	12,3	16,7	18,9	31,0	13,3	3,1	0,6	100,0	

A fa- (növedék) termelésre kijelölt - faállománnyal borított - erdőterület

élőfakészlete a korosztályokban megyék szerint

A m e g y e		1 - 10	11 - 20	21 - 30	31 - 40	41 - 60	61 - 80	81 - 100	101 -	összesen	m ³ /ha	%
sz.	megnevezése	éves korosztályok élőfakészlete m ³ - ben										
1	Baranya	1 683	12 375	38 734	120 742	234 966	213 160	86 471	11 141	719 272	198	4,1
2	Bács-Kiskun	55	1 109	3 539	12 112	14 823	3 073	72	-	34 783	148	0,2
3	Békés	200	8	2 481	2 304	5 272	-	-	-	10 265	86	0,1
4	Borsod-A-Z.	33 052	343 343	1 035 368	1 474 784	2 530 412	962 722	235 266	50 304	6 665 251	143	37,9
5	Csongrád	-	98	104	318	2 316	-	-	-	2 836	129	-
6	Fejér	342	3 206	17 079	21 657	80 926	119 841	42 522	33 543	319 116	143	1,8
7	Győr-Sopron	337	11 894	36 750	80 522	252 952	66 419	24 060	5	472 939	152	2,7
8	Hajdu-Bihar	624	7 903	50 764	91 425	237 190	91 857	5 040	-	484 803	189	2,8
9	Heves	3 578	57 503	162 225	238 110	650 718	514 208	163 044	30 898	1 820 284	140	10,3
10	Komárom	555	16 448	43 866	90 960	376 763	363 917	71 623	11 113	975 245	180	5,6
11	Nógrád	7 079	84 318	228 329	378 018	437 830	224 687	20 814	1 209	1 382 284	116	7,8
12	Pest	5 761	57 393	156 537	240 581	937 236	541 286	244 905	32 977	2 216 676	135	12,6
13	Somogy	2 019	26 698	53 221	132 280	214 267	58 105	3 799	96	490 485	178	2,8
14	Szabolcs	36	4 502	42 426	58 345	271 963	118 166	3 167	3 770	502 375	203	2,9
15	Szolnok	14	452	1 479	3 828	931	1 250	-	-	7 954	102	-
16	Tolna	526	2 972	9 532	31 708	92 492	64 720	5 299	1 496	208 745	174	1,2
17	Vas	2 618	23 199	47 087	134 806	251 942	136 463	22 662	8 229	627 006	152	3,6
18	Veszprém	923	9 056	26 722	67 485	162 426	204 834	28 112	800	500 358	111	2,8
19	Zala	413	3 531	21 561	28 822	65 169	15 056	6 715	3 595	144 862	174	0,8
Összesen		59 815	666 008	1 977 804	3 208 807	6 820 594	3 699 764	963 571	189 176	17 585 539	145	100,0
m ³ /ha		12	45	97	140	181	230	259	271	145		
%		0,3	3,8	11,2	18,3	38,8	21,0	5,5	1,1	100,0		

A fa- (növedék) termelésre kijelölt, - faállománnyal borított - erdőterületa korosztályokban megyék szerint

A m e g y e		1 - 10	11 - 20	21 - 30	31 - 40	41 - 60	61 - 80	81 - 100	101 -	összesen	%
sz.	megnevezése	éves korosztályok erdőterülete ha - ban									
1	Baranya	387,70	452,23	637,87	426,86	1 157,01	1 493,39	1 031,14	409,56	5 995,76	8,5
2	Bács-Kiskun	-	-	-	-	-	-	-	-	-	-
3	Békés	-	-	-	-	-	-	-	-	-	-
4	Borsod-A-Z.	1 115,61	1 533,31	1 274,13	1 327,11	3 010,75	2 755,18	2 024,28	3 000,85	16 041,22	22,8
5	Csongrád	-	-	-	-	-	-	-	-	-	-
6	Fejér	85,49	108,13	152,28	94,35	208,29	293,69	168,17	312,70	1 423,10	2,0
7	Győr-Sopron	20,00	5,00	1,00	3,00	5,00	1,00	1,00	2,00	38,00	0,1
8	Hajdu-Bihar	-	-	-	-	-	-	-	-	-	-
9	Heves	595,98	807,87	673,93	1 192,61	2 006,56	846,17	862,04	865,01	7 850,17	11,2
10	Komárom	59,02	177,76	131,41	79,49	344,00	454,29	321,27	105,17	1 672,41	2,4
11	Nógrád	277,00	597,00	431,00	137,00	742,00	714,00	511,00	52,00	3 461,00	4,9
12	Pest	290,04	391,17	391,00	195,46	809,00	631,00	293,29	76,73	3 077,69	4,4
13	Somogy	343,00	283,00	111,00	154,00	471,00	1 063,00	540,00	197,00	3 162,00	4,5
14	Szabolcs	-	-	-	-	-	-	-	-	-	-
15	Szolnok	-	-	-	-	-	-	-	-	-	-
16	Tolna	43,05	13,40	78,05	35,00	137,56	112,80	98,70	0,26	518,82	0,7
17	Vas	379,00	111,00	217,00	311,00	342,00	283,00	135,00	12,00	1 790,00	2,5
18	Veszprém	823,00	1 307,00	1 313,00	886,00	3 054,00	4 120,00	2 158,00	650,00	14 311,00	20,4
19	Zala	500,00	950,00	1 212,00	1 110,00	2 143,00	2 953,00	1 816,00	357,00	11 041,00	15,6
Összesen		4 918,89	6 736,87	6 623,67	5 951,88	14 430,17	15 720,52	9 959,89	6 040,28	70 382,17	100,0
%		7,0	9,6	9,4	8,5	20,5	22,3	14,2	8,5	100,0	

A fa- (növedék) termelésre kijelölt - faállománnyal borított - erdőterület

élőfakészlete a korosztályokban megyék szerint

A m e g y e		1 - 10	11 - 20	21 - 30	31 - 40	41 - 60	61 - 80	81 - 100	101 -	összesen	m ³ /ha	%
sz.	megnevezése	éves korosztályok élőfakészlete m ³ - ben										
1	Baranya	4 349	19 661	56 262	61 080	273 285	437 375	366 885	149 124	1 368 022	228	8,1
2	Bács-Kiskun	-	-	-	-	-	-	-	-	-	-	-
3	Békés	-	-	-	-	-	-	-	-	-	-	-
4	Borsod-A-Z.	12 022	59 656	126 776	209 030	677 160	826 433	767 919	1 224 401	3 903 397	243	23,2
5	Csongrád	-	-	-	-	-	-	-	-	-	-	-
6	Fejér	977	4 619	11 676	13 102	51 160	101 204	55 154	158 519	396 411	279	2,3
7	Győr-Sopron	44	487	85	524	1 618	524	620	670	4 572	120	
8	Hajdu-Bihar	-	-	-	-	-	-	-	-	-	-	-
9	Heves	2 302	26 129	55 645	179 176	470 864	236 851	276 211	304 773	1 551 951	198	9,2
10	Komárom	439	6 257	12 406	12 437	84 073	134 625	114 692	44 437	409 366	245	2,4
11	Nógrád	1 448	16 526	25 211	16 952	162 623	205 644	158 515	17 626	604 545	175	3,6
12	Pest	1 592	9 708	26 034	24 127	161 564	169 776	85 105	37 539	515 445	167	3,1
13	Somogy	1 665	10 691	13 337	23 682	107 824	358 387	195 999	82 691	794 276	251	4,7
14	Szabolcs	-	-	-	-	-	-	-	-	-	-	-
15	Szolnok	-	-	-	-	-	-	-	-	-	-	-
16	Tolna	257	826	7 215	4 531	35 552	36 162	39 930	27	124 500	240	0,7
17	Vas	4 861	6 261	19 433	36 131	80 300	84 120	43 608	4 622	279 336	156	1,7
18	Veszprém	11 687	54 146	137 722	142 597	723 172	1 432 823	916 390	239 170	3 657 707	256	21,6
19	Zala	10 100	48 358	151 075	225 123	617 757	1 181 731	872 899	163 398	3 270 441	296	19,4
Összesen		51 743	263 325	642 877	948 492	3 446 953	5 205 655	3 893 927	2 426 997	16 879 969	240	100,0
m ³ /ha		11	39	97	159	239	331	391	402	240		
%		0,3	1,6	3,8	5,6	20,4	30,8	23,1	14,4	100,0		

A fa- (növedék) termelésre kijelölt, - faállománnyal borított - erdőterület
a korosztályokban megyék szerint

A m e g y e		1 - 10	11 - 20	21 - 30	31 - 40	41 - 60	61 - 80	81 - 100	101 -	összesen	%
sz.	megnevezése	éves korosztályok erdőterülete ha - ban									
1	Baranya	17,56	71,78	120,61	145,16	540,82	334,62	129,42	8,89	1 368,86	6,4
2	Bács-Kiskun	-	-	-	-	-	-	-	-	-	-
3	Békés	-	-	-	-	-	-	-	-	-	-
4	Borsod-A-Z.	176,37	645,33	1 539,32	2 421,39	3 908,40	939,51	74,54	11,00	9 715,86	45,6
5	Csongrád	-	-	-	-	-	-	-	-	-	-
6	Fejér	-	18,68	38,80	28,36	64,68	91,25	15,27	8,18	265,22	1,2
7	Győr-Sopron	1,00	5,00	17,00	12,00	90,00	45,00	2,00	-	172,00	0,8
8	Hajdu-Bihar	-	-	-	-	-	-	-	-	-	-
9	Heves	24,71	101,94	191,76	319,28	384,29	183,12	50,16	109,86	1 365,12	6,4
10	Komárom	13,75	66,26	60,98	35,88	244,75	193,87	36,93	10,76	663,18	3,1
11	Nógrád	19,00	242,00	201,00	217,00	540,00	161,00	43,00	-	1 423,00	6,7
12	Pest	40,00	113,00	202,00	242,00	519,68	300,00	203,00	35,00	1 654,68	7,8
13	Somogy	18,00	71,00	29,00	91,00	227,00	112,00	36,00	3,00	587,00	2,8
14	Szabolcs	-	-	-	-	-	-	-	-	-	-
15	Szolnok	-	-	-	-	-	-	-	-	-	-
16	Tolna	2,77	2,36	9,66	26,74	76,15	45,85	16,16	-	179,70	0,8
17	Vas	16,00	71,00	281,00	267,00	364,00	177,00	24,00	2,00	1 202,00	5,6
18	Veszprém	53,00	187,00	120,00	224,00	655,00	578,00	75,00	-	1 892,00	8,9
19	Zala	25,00	92,00	168,00	176,00	256,00	74,00	15,00	20,00	826,00	3,9
Összesen		407,16	1 687,35	2 979,13	4 205,81	7 870,78	3 235,22	720,48	208,69	21 314,62	100,0
%		1,9	7,9	14,0	19,7	36,9	15,2	3,4	1,0	100,0	

A fa- (növedék) termelésre kijelölt, - faállománnyal borított - erdőterület

élőfakészlete a korosztályokban kategória szerint

A m e g y e		1 - 10	11 - 20	21 - 30	31 - 40	41 - 60	61 - 80	81 - 100	101 -	összesen	m ³ /ha	%
sz.	megnevezése	éves korosztályok élőfakészlete m ³ - ben										
1	Baranya	133	3 871	11 200	21 200	105 487	76 864	33 531	2 754	255 040	186	7,4
2	Bács-Kiskun	-	-	-	-	-	-	-	-	-	-	-
3	Békés	-	-	-	-	-	-	-	-	-	-	-
4	Borsod-A-Z.	2 658	38 273	175 180	376 807	746 645	179 444	15 458	2 033	1 536 498	158	44,7
5	Csongrád	-	-	-	-	-	-	-	-	-	-	-
6	Fejér	-	867	1 753	2 743	10 608	28 177	2 838	1 992	48 978	185	1,4
7	Győr-Sopron	14	431	3 157	1 677	22 797	14 932	606	-	43 614	254	1,3
8	Hajdu-Bihar	-	-	-	-	-	-	-	-	-	-	-
9	Heves	289	6 897	18 683	45 370	65 084	36 892	10 149	32 863	216 227	158	6,3
10	Komárom	124	3 431	5 919	5 335	49 368	47 411	10 709	6 943	129 240	195	3,7
11	Nógrád	256	10 572	14 885	24 660	82 401	37 492	11 407	533	182 206	128	5,3
12	Pest	525	2 748	16 612	25 592	82 357	67 061	49 746	10 530	255 171	154	7,4
13	Somogy	241	2 577	2 930	13 171	41 799	29 397	2 540	739	93 394	159	2,7
14	Szabolcs	-	-	-	-	-	-	-	-	-	-	-
15	Szolnok	-	-	-	-	-	-	-	-	-	-	-
16	Tolna	60	207	621	3 329	13 057	9 913	3 471	-	30 658	171	0,9
17	Vas	297	3 746	36 845	38 409	57 456	34 319	5 378	460	176 910	147	5,1
18	Veszprém	613	6 349	10 910	25 118	110 426	142 779	20 485	-	316 680	167	9,2
19	Zala	411	6 061	22 616	32 108	60 159	22 888	4 578	10 666	159 487	193	4,6
Összesen		5 621	86 030	321 311	615 519	1 447 644	727 569	170 896	69 513	3 444 103	162	100,00
m ³ /ha		14	51	108	146	184	225	237	333	162		
%		0,2	2,5	9,3	17,9	42,0	21,1	5,0	2,0	100,0		

A fa- (növedék) termelésre kijelölt, - faállománnyal borított - erdőterületa korosztályokban megyék szerint

A m e g y e		1 - 10	11 - 20	21 - 30	31 - 40	41 - 60	61 - 80	81 - 100	101 -	összesen	%
sz.	megnevezése	éves korosztályok erdőterülete ha - ban									
1	Baranya	2 702,26	1 317,37	1 193,73	297,15	104,34	12,15	5,01	-	5 634,01	5,8
2	Bács-Kiskun	4 301,23	5 197,65	4 610,77	373,15	50,56	1,06	-	-	14 534,42	15,1
3	Békés	689,00	1 000,00	560,00	45,00	1,00	-	-	-	2 295,00	2,4
4	Borsod-A-Z.	432,23	754,05	564,84	88,11	8,25	2,00	-	-	1 849,48	1,9
5	Csongrád	885,00	819,00	241,00	108,00	3,00	3,00	-	-	2 059,00	2,1
6	Fejér	2 503,82	1 647,63	758,43	150,36	50,24	2,42	-	-	5 112,90	5,3
7	Győr-Sopron	1 289,11	642,65	647,89	279,45	54,64	-	-	-	2 913,74	3,0
8	Hajdu-Bihar	5 849,00	4 233,00	3 701,00	272,00	2,00	-	-	-	14 057,00	14,6
9	Heves	317,27	369,93	247,20	62,04	9,26	-	1,00	-	1 006,70	1,0
10	Komárom	341,15	327,89	547,81	102,41	81,64	2,35	-	-	1 403,25	1,5
11	Nógrád	156,55	437,12	585,07	49,00	9,00	1,00	-	-	1 237,74	1,3
12	Pest	5 455,53	5 521,49	3 104,52	84,53	4,74	-	8,42	-	13 879,33	14,4
13	Somogy	584,26	1 451,12	1 472,03	686,00	251,00	32,00	-	-	4 486,41	4,6
14	Szabolcs	5 059,00	4 342,00	1 465,00	167,00	28,00	1,00	-	-	11 062,00	11,4
15	Szolnok	1 125,00	773,00	117,00	2,00	-	-	-	-	2 017,00	2,1
16	Tolna	2 265,79	1 242,91	651,20	223,91	102,50	18,82	-	-	4 505,13	4,6
17	Vas	628,00	1 132,00	1 279,00	90,00	43,00	4,00	-	-	3 176,00	3,3
18	Veszprém	658,00	1 032,00	761,89	191,54	61,00	5,00	-	-	2 710,43	2,8
19	Zala	293,00	1 139,00	908,00	252,00	133,00	2,00	-	-	2 727,00	2,8
Összesen		35 535,20	33 089,81	23 418,38	3 523,75	997,17	87,80	14,43	-	96 666,54	100,0
%		36,7	34,3	24,4	3,6	1,0	-	-	-	100,0	

A fa- (növedék) termelésre kijelölt, - faállománnyal borított - erdőterület

élőfakészlete a korosztályokban megvélék szerint

A m e g y e		1 - 10	11 - 20	21 - 30	31 - 40	41 - 60	61 - 80	81 - 100	101 -	összesen	m ³ /ha	%
sz.	megnevezése	éves korosztályok élőfakészlete m ³ - ben										
1	Baranya	56 042	98 348	161 590	47 299	23 049	3 503	1 741	-	391 572	70	5,8
2	Bács-Kiskun	57 252	276 292	490 357	41 701	9 586	294	-	-	875 482	60	13,0
3	Békés	24 903	95 624	80 915	9 825	173	-	-	-	211 440	92	3,1
4	Borsod-A-Z.	10 056	53 798	66 574	12 518	1 772	456	-	-	145 174	79	2,2
5	Csongrád	17 589	39 741	20 594	9 592	644	417	-	-	88 577	43	1,3
6	Fejér	47 928	96 889	85 615	20 917	6 139	698	-	-	258 186	50	3,8
7	Győr-Sopron	20 165	44 974	81 371	37 185	10 780	7	-	-	194 482	67	2,9
8	Hajdu-Bihar	90 427	366 413	477 631	48 489	2 161	-	-	-	985 121	70	14,6
9	Heves	10 112	28 412	26 951	5 405	1 511	-	100	-	72 491	72	1,1
10	Komárom	6 007	24 980	59 831	12 125	15 339	499	13	3	118 797	85	1,7
11	Nógrád	3 477	32 520	63 557	7 030	1 273	347	26	23	108 253	87	1,6
12	Pest	86 170	275 427	383 424	11 760	939	29	2 081	-	759 830	55	11,3
13	Somogy	14 841	127 131	216 180	113 642	43 560	10 716	73	-	526 143	117	7,8
14	Szabolcs	106 494	399 773	220 959	35 844	7 735	375	-	-	771 180	70	11,4
15	Szolnok	17 907	36 768	12 883	362	9	-	-	-	67 929	34	1,0
16	Tolna	32 480	82 719	70 826	27 784	15 177	3 356	1	-	232 343	52	3,4
17	Vas	29 522	104 718	143 068	19 187	10 623	850	-	-	307 968	97	4,6
18	Veszprém	14 157	86 309	103 682	26 444	12 540	2 081	29	-	245 242	90	3,6
19	Zala	11 477	147 117	160 428	49 277	22 278	731	87	17	391 412	144	5,8
Összesen		657 006	2 417 953	2 926 436	536 386	185 288	24 359	4 151	43	6 751 622	70	100,0
m ³ /ha		18	73	125	154	186	277	288		70		
%		9,8	35,8	43,2	8,0	2,8	0,4	-	-	100,0		

A fa- (növedék) termelésre kijelölt, - faállománnyal borított - erdőterületa korosztályokban megyék szerint

A	m e g y e	1 - 10	11 - 20	21 - 30	31 - 40	41 - 60	61 - 80	81 - 100	101 -	összesen	%
sz.	megnevezése	é v e s k o r o s z t á l y o k e r d ő t e r ü l e t e h a - b a n									%
1	Baranya	1 684,90	3 028,67	1 306,63	328,02	107,37	12,66	0,14		6 468,39	3,8
2	Bács-Kiskun	3 172,57	7 555,76	5 078,18	705,77	21,08	-	-	-	16 533,36	9,7
3	Békés	137,00	145,00	95,00	39,00	-	-	-	-	416,00	0,2
4	Borsod-A-Z.	1 431,79	2 866,67	660,50	67,12	51,78	-	-	-	5 077,86	3,2
5	Csongrád	455,00	1 066,00	597,00	148,00	-	-	-	-	2 266,00	1,3
6	Fejér	1 440,72	2 158,95	981,98	174,29	27,41	0,12	1,00	-	4 784,47	2,8
7	Győr-Sopron	2 067,24	2 915,06	2 406,70	781,09	121,18	-	-	-	8 291,27	4,9
8	Hajdu-Bihar	3 163,00	4 725,00	2 071,00	211,00	1,00	-	-	-	10 171,00	6,0
9	Heves	829,20	1 473,32	1 079,45	118,65	25,50	-	-	-	3 526,12	2,1
10	Komárom	1 049,88	2 270,07	1 587,10	339,53	52,45	5,39	-	-	5 304,42	3,1
11	Nógrád	5 300,19	8 852,87	5 187,15	829,88	65,17	4,19	-	-	20 239,45	11,9
12	Pest	6 078,94	9 320,81	4 054,01	669,94	22,13	3,50	-	-	20 149,33	11,8
13	Somogy	4 329,44	6 767,37	4 052,66	970,00	193,00	13,00	-	-	16 325,45	9,5
14	Szabolcs	5 024,00	5 584,00	1 848,00	197,00	12,00	1,00	-	-	12 666,00	7,2
15	Szolnok	379,00	641,00	204,00	31,00	9,00	-	-	-	1 264,00	1,0
16	Tolna	2 580,24	3 053,33	1 625,46	615,35	206,85	4,75	0,17	-	8 086,15	4,7
17	Vas	2 515,83	5 313,17	2 748,00	452,00	75,00	13,00	1,00	-	11 118,00	6,5
18	Veszprém	1 981,00	2 740,09	1 860,00	631,27	44,00	15,00	1,00	-	7 272,36	4,3
19	Zala	1 918,00	5 519,00	2 251,00	537,00	62,00	3,00	-	-	10 290,00	6,0
	Összesen	15 537,94	75 996,14	39 693,82	7 845,91	1 096,92	75,61	3,31	-	170 249,65	100,0
	%	26,8	44,6	23,4	4,6	0,6	-	-	-	100,0	

A fa- (növedék) termelésre kijelölt, - faállománnyal borított - erdőterület

élőfakészlete a korosztályokban megyék szerint

A megye		1 - 10	11 - 20	21 - 30	31 - 40	41 - 60	61 - 80	81 - 100	101 -	összesen	m ³ /ha	%
sz.	megnevezése	éves korosztályok élőfakészlete m ³ - ben										
1	Baranya	40 525	221 204	162 293	56 989	20 960	1 510	101	-	503 582	78	4,0
2	Bács-Kiskun	48 921	370 967	429 779	77 724	2 147	-	-	-	929 538	56	7,3
3	Békés	5 256	13 265	15 383	6 490	-	-	-	-	40 394	97	0,3
4	Borsod-A-Z.	33 775	173 600	59 033	7 937	4 108	45	-	-	278 498	55	2,2
5	Csongrád	9 341	47 876	35 994	10 234	-	-	-	-	103 445	45	0,8
6	Fejér	26 636	138 649	107 773	27 983	3 806	23	159	-	305 029	64	2,9
7	Győr-Sopron	40 728	227 620	315 464	154 044	20 132	60	-	-	758 048	92	6,0
8	Hajdu-Bihar	66 892	377 206	294 845	40 938	649	-	-	-	780 530	76	6,2
9	Heves	24 176	101 491	123 397	14 587	3 271	-	-	-	266 922	76	2,1
10	Komárom	22 744	145 270	172 192	40 838	7 065	1 049	-	-	389 158	73	3,1
11	Nógrád	127 765	577 063	590 170	121 916	10 944	1 072	-	-	1 428 930	70	11,3
12	Pest	112 102	529 904	350 630	78 705	2 027	751	-	20	1 074 139	53	8,6
13	Somogy	101 993	569 757	524 212	173 575	42 459	3 034	-	-	1 415 030	87	11,2
14	Szabolcs	127 218	386 749	251 089	33 109	3 060	302	-	-	801 527	63	6,4
15	Szolnok	7 024	24 699	14 346	2 564	824	-	-	-	49 457	39	0,4
16	Tolna	62 074	179 419	168 390	71 798	33 297	841	45	-	515 864	64	4,1
17	Vas	93 974	475 170	378 300	84 217	15 921	2 112	131	-	1 049 825	95	8,3
18	Veszprém	49 313	198 534	239 858	94 559	9 199	1 647	258	-	593 368	81	4,7
19	Zala	69 402	642 756	447 495	105 402	16 561	495	135	-	1 282 246	113	10,1
Összesen		1 069 859	5 401 199	4 680 643	1 203 609	196 430	12 941	829	20	12 565 530	74	100,0
m ³ /ha		24	71	84	154	179	171	250	-	74		
%		8,5	13,1	37,2	9,6	1,5	0,1	-	-	100,0		

A fa- (növedék) termelésre kijelölt, - faállománnyal borított - erdőterület
a korosztályokban megyék szerint

A megye		1 - 10	11- 20	21 - 30	31 - 40	41 - 60	61 - 80	81 - 100	101 -	összesen	%
sz.	megnevezése	éves korosztályok erdőterülete ha - ban									
1	Baranya	419,98	860,72	1 147,07	631,53	1 345,95	1 601,94	716,33	165,62	6 889,14	6,8
2	Bács-Kiskun	2,96	2,00	2,00	2,00	1,00	1,00	1,00	-	11,96	-
3	Békés	32,00	67,00	101,00	251,00	123,00	3,00	-	-	577,00	0,6
4	Borsod-A-Z.	1 177,47	579,01	770,78	910,71	1 323,93	440,20	269,94	102,05	5 574,09	5,6
5	Csongrád	-	-	6,00	2,00	1,00	-	-	-	9,00	-
6	Fejér	1 397,46	744,15	666,69	605,44	986,03	1 079,91	242,18	281,97	6 003,83	5,9
7	Győr-Sopron	342,48	408,36	713,84	556,60	620,58	537,11	108,84	18,76	3 306,57	3,2
8	Hajdu-Bihar	-	1,00	5,00	3,00	-	-	-	-	9,00	-
9	Heves	1 124,67	894,82	898,60	1 174,69	2 291,49	762,23	268,73	38,62	7 453,85	7,3
10	Komárom	917,33	636,88	591,36	578,91	2 044,88	1 524,51	1 125,42	191,11	7 610,40	7,5
11	Nógrád	1 507,34	778,56	673,09	437,61	1 017,29	755,18	74,00	91,00	5 334,07	5,2
12	Pest	929,16	861,20	874,63	789,39	1 394,39	362,87	88,25	20,95	5 320,84	5,2
13	Somogy	1 330,00	2 202,04	2 302,86	2 017,00	5 019,00	3 345,00	734,00	144,00	17 093,90	16,8
14	Szabolcs	10,00	4,00	6,00	14,00	3,00	-	-	-	37,00	-
15	Szolnok	195,00	-	-	6,00	5,00	-	-	-	206,00	0,2
16	Tolna	824,98	735,68	587,95	259,88	559,09	994,97	115,29	9,76	4 087,60	4,0
17	Vas	306,00	522,00	586,00	457,00	1 134,00	709,00	272,00	82,00	4 068,00	4,0
18	Veszprém	1 982,26	2 279,81	2 433,02	2 861,82	7 133,70	5 266,62	1 627,78	435,12	24 010,13	23,6
19	Zala	144,00	312,00	556,00	842,00	1 138,00	1 025,00	163,00	21,00	4 201,00	4,1
Összesen		12 643,09	11 889,23	12 911,89	12 400,58	26 141,33	18 408,54	5 806,76	1 601,96	101 803,38	100,0
%		12,4	11,7	12,7	12,2	25,6	18,1	5,7	1,6	100,0	

A fa- (növedék) termelésre kijelölt, - faállománnyal borított - erdőterület

élőfakészlete a korosztályokban megyék szerint

A m e g y e		1 - 10	11 - 20	21 - 30	31 - 40	41 - 60	61 - 80	81 - 100	101 -	összesen	m ³ /ha	%
sz.	megnevezése	éves korosztályok élőfakészlete m ³ - ben										
1	Baranya	3 483	41 609	111 864	95 819	317 007	469 929	242 247	58 791	1 340 749	195	7,4
2	Bács-Kiskun	-	39	196	294	658	310	179	-	1 676	140	-
3	Békés	359	3 580	11 672	53 550	31 875	1 284	-	-	102 320	177	0,6
4	Borsod-A-Z,	4 282	24 920	71 752	138 509	268 492	112 663	56 695	31 156	708 469	127	3,9
5	Csongrád	-	6	650	263	345	-	-	-	1 264	140	-
6	Fejér	5 077	23 736	47 556	87 856	200 129	296 612	76 321	101 980	839 267	140	4,6
7	Győr-Sopron	870	10 957	53 436	81 342	124 795	153 085	33 728	4 815	463 028	140	2,8
8	Hajdu-Bihar	-	34	552	516	-	-	-	-	1 102	122	-
9	Heves	4 167	33 466	82 227	185 397	474 366	189 931	81 856	11 743	1 063 153	143	5,9
10	Komárom	5 712	24 741	65 872	138 982	557 062	512 006	453 273	74 881	1 832 529	241	10,1
11	Nógrád	5 091	26 075	50 027	62 054	216 048	208 447	24 366	10 114	602 222	113	3,3
12	Pest	4 425	27 666	73 662	117 007	269 967	86 156	25 047	4 194	608 124	114	3,4
13	Somogy	12 076	100 608	268 451	372 221	1 417 129	1 151 984	280 830	44 562	3 647 861	213	20,1
14	Szabolcs	86	133	656	2 432	475	-	-	-	3 782	102	-
15	Szolnok	4	-	13	1 139	597	-	-	-	1 753	9	-
16	Tolna	5 286	33 523	58 316	38 842	126 790	270 201	34 566	3 098	570 622	140	3,2
17	Vas	2 388	23 045	46 646	65 528	254 517	232 198	114 186	46 224	784 732	193	4,3
18	Veszprém	12 014	83 714	183 374	317 893	1 586 577	1 602 027	561 978	118 014	4 465 591	186	24,6
19	Zala	2 568	31 090	74 824	162 201	297 195	401 796	73 929	6 120	1 049 723	250	5,8
Összesen		67 888	488 942	1 201 746	1 921 845	6 144 024	5 688 629	2 059 201	515 692	18 087 967	178	100,0
m ³ /ha		5	41	93	155	235	309	355	322	178		
%		0,4	2,7	6,6	10,6	34,0	31,5	11,3	2,9	100,0		

A fa- (növedék) termelésre kijelölt, - faállománnyal borított - erdőterületa korosztályokban megyék szerint

A m e g y e		1 - 10	11 - 20	21 - 30	31 - 40	41 - 60	61 - 80	81 - 100	101 -	összesen	%
sz.	megnevezése	éves korosztályok erdőterülete ha-ban									
1	Baranya	103,49	335,96	407,70	542,39	1 269,25	577,28	80,97	37,41	3 354,45	3,9
2	Bács-Kiskun	-	-	-	-	1,00	3,00	-	-	4,00	-
3	Békés	-	-	5,00	113,00	2,00	-	-	-	120,00	0,1
4	Borsod-A-Z.	629,14	2 104,23	4 196,57	4 854,29	3 047,44	457,83	211,96	26,00	15 527,46	18,4
5	Csongrád	-	-	-	-	-	-	-	-	-	-
6	Fejér	167,78	274,05	489,11	390,32	981,10	693,76	339,92	94,21	3 430,25	4,1
7	Győr-Sopron	77,33	399,14	780,39	680,97	1 058,27	169,51	32,83	-	3 198,44	3,8
8	Hajdu-Bihar	-	-	-	-	-	-	-	-	-	-
9	Heves	332,63	937,42	1 372,50	1 559,03	3 009,11	838,74	84,54	16,34	8 150,31	9,6
10	Komárom	289,65	656,96	741,42	1 094,22	2 565,72	1 642,61	384,31	57,09	7 431,98	8,8
11	Nógrád	581,00	2 616,76	2 739,78	2 971,11	4 062,74	1 055,73	66,00	5,00	14 098,12	16,7
12	Pest	438,60	1 206,45	1 129,73	1 166,04	2 568,28	1 131,10	324,35	31,77	7 996,32	9,4
13	Somogy	211,00	711,00	556,00	978,00	969,00	265,00	22,00	-	3 712,00	4,4
14	Szabolcs	-	-	-	-	4,00	1,00	-	-	5,00	-
15	Szolnok	-	-	-	-	-	-	-	-	-	-
16	Tolna	159,01	270,15	309,48	590,04	1 243,72	598,19	37,84	21,14	3 229,57	3,9
17	Vas	24,00	424,00	258,00	332,00	383,00	170,00	10,00	-	1 601,00	1,9
18	Veszprém	589,00	1 653,00	2 232,00	3 131,00	2 680,00	1 361,00	287,00	108,00	12 041,00	14,3
19	Zala	16,00	38,00	118,00	134,00	180,00	23,00	4,00	-	513,00	0,7
Összesen		3 618,63	11 627,12	15 335,68	18 536,41	24 024,63	8 987,75	1 885,72	396,96	84 412,90	100,0
%		4,3	13,7	18,2	22,0	28,5	10,6	2,2	0,5	100,00	

A fa- (növedék) termelésre kijelölt, - faállománnyal borított - erdőterület

élőfakészlete a korosztályokban megyék szerint

A megye		1 - 10	11 - 20	21 - 30	31 - 40	41 - 60	61 - 80	81 - 100	101 -	összesen	m ³ /ha	%
sz.	megnevezése	éves korosztályok élőfakészlete m ³ - ben										
1	Baranya	1 491	17 959	46 673	89 342	274 995	169 626	24 158	14 470	638 714	190	5,5
2	Bács-Kiskun	-	-	-	-	193	1 340	-	-	1 533	383	-
3	Békés	-	-	491	18 341	487	13	-	-	19 332	161	0,2
4	Borsod-A-Z.	9 957	115 533	436 032	695 323	558 309	104 997	57 078	9 420	1 986 649	128	17,1
5	Csongrád	-	-	-	-	-	-	-	-	-	-	-
6	Fejér	1 569	9 165	40 405	48 710	158 834	172 079	91 819	23 634	546 215	159	4,7
7	Győr-Sopron	1 372	13 626	52 655	86 463	201 804	48 851	8 542	220	413 473	129	3,6
8	Hajdu-Bihar	-	-	-	-	-	-	-	-	-	-	-
9	Heves	3 751	44 133	127 075	220 053	551 669	179 213	23 064	4 566	1 153 524	142	9,9
10	Komárom	1 703	29 561	81 790	141 737	559 245	490 651	121 262	17 827	1 443 776	94	12,5
11	Nógrád	8 692	128 147	229 387	359 093	700 665	215 115	13 630	1 059	1 655 788	117	14,3
12	Pest	3 519	36 402	86 757	131 242	401 285	243 346	78 135	8 398	989 084	124	8,6
13	Somogy	3 320	39 690	87 132	161 230	226 595	76 897	6 354	18	601 236	162	5,2
14	Szabolcs	-	-	-	-	894	434	-	-	1 328	266	-
15	Szolnok	-	-	-	-	-	-	-	-	-	-	-
16	Tolna	2 165	13 550	40 014	106 677	270 077	154 511	8 406	7 032	602 432	187	5,2
17	Vas	287	22 535	25 582	55 747	85 799	49 867	3 370	-	243 187	152	2,1
18	Veszprém	3 402	39 718	113 235	258 091	391 052	279 587	71 158	28 380	1 184 623	98	10,2
19	Zala	311	1 738	11 610	27 206	48 239	8 094	1 544	-	98 742	192	0,9
Összesen		41 539	511 757	1 378 838	2 399 195	4 430 142	2 194 621	508 520	115 024	11 579 636	137	100,0
m ³ /ha		11	44	90	129	184	244	270	290	137		
%		0,4	4,4	11,9	20,7	38,2	19,0	4,4	1,0	100,0		

A fa- (növedék) termelésre kijelölt, - faállománnyal borított - erdőterületa korosztályokban megyék szerint

A m e g y e		1 - 10	11 - 20	21 - 30	31 - 40	41 - 60	61 - 80	81 - 100	101 -	összesen	%
sz.	megnevezése	é v e s k o r o s z t á l y o k e r d ő t e r ü l e t e h a - b a n									
1	Baranya	508,26	927,67	1 173,00	906,13	1 581,36	964,56	364,73	100,44	6 526,15	12,6
2	Bács-Kiskun	-	-	-	-	-	-	-	-	-	-
3	Békés	1,00	-	-	-	-	-	-	-	1,00	-
4	Borsod-A-Z.	497,60	848,08	638,33	634,21	1 425,39	769,60	208,23	170,00	5 191,44	10,0
5	Csongrád	-	2,00	-	1,00	-	-	-	-	3,00	-
6	Fejér	87,75	187,29	204,37	154,50	172,19	161,51	30,14	41,53	1 039,28	2,0
7	Győr-Sopron	65,93	4,92	6,76	45,26	14,49	12,13	1,18	-	150,67	0,3
8	Hajdu-Bihar	2,00	1,00	-	-	-	-	-	-	3,00	-
9	Heves	252,33	477,10	515,82	542,65	901,96	350,16	117,34	25,65	3 183,01	6,2
10	Komárom	169,81	477,02	362,01	211,59	667,73	300,28	196,73	22,17	2 407,34	4,7
11	Nógrád	185,86	201,00	209,88	124,00	365,00	267,00	39,00	8,00	1 399,74	2,7
12	Pest	244,69	255,28	308,03	252,69	412,62	159,10	56,52	25,39	1 714,32	3,3
13	Somogy	1 022,90	758,83	888,36	879,87	1 214,34	684,79	151,00	40,00	5 640,09	10,9
14	Szabolcs	33,00	17,00	64,00	68,00	21,00	14,00	1,00	-	218,00	0,4
15	Szolnok	-	-	-	-	-	-	-	-	-	-
16	Tolna	81,64	63,58	145,10	101,30	123,67	71,99	27,46	0,17	614,91	1,2
17	Vas	1 035,00	468,00	532,00	487,00	593,00	373,00	59,00	9,00	3 556,00	6,9
18	Veszprém	672,38	2 030,00	1 827,00	1 655,00	2 665,00	1 085,00	500,00	50,08	10 484,46	20,3
19	Zala	719,00	1 172,00	1 681,00	1 524,00	2 334,00	1 667,00	444,00	51,00	9 592,00	18,5
Összesen		5 579,15	7 890,77	8 555,66	7 587,20	12 491,75	6 880,12	2 196,33	543,43	51 724,41	100,0
%		10,8	15,3	16,6	14,6	24,3	13,2	4,2	1,0	100,0	

A fa- (növedék) termelésre kijelölt, - faállománnyal borított - erdőterület

élőfakészlete a korosztályokban megyék szerint

A m e g y e		1 - 10	11 - 20	21 - 30	31 - 40	41 - 60	61 - 80	81 - 100	101 -	összesen	m ³ /ha	%
sz.	megnevezése	éves korosztályok élőfakészlete m ³ - ben										
1	Baranya	3 433	28 751	79 474	108 301	299 847	230 518	94 981	24 094	869 399	133	12,6
2	Bács-Kiskun	-	-	-	-	12	-	-	-	12	-	-
3	Békés	5	8	-	-	1	-	-	-	14	14	-
4	Borsod-A-Z.	2 935	27 475	45 223	71 957	245 323	168 813	48 581	33 937	644 244	124	9,4
5	Csongrád	-	59	-	39	-	-	-	-	98	33	-
6	Fejér	408	6 417	13 791	20 137	31 952	36 953	7 605	11 512	128 775	124	1,9
7	Győr-Sopron	77	133	694	6 649	3 445	2 625	179	-	13 802	91	0,2
8	Hajdu-Bihar	21	34	4	-	1	-	-	-	60	20	-
9	Heves	897	14 737	36 745	65 711	154 631	76 473	27 842	5 317	382 353	120	5,5
10	Komárom	943	17 032	25 186	27 570	124 861	74 337	51 807	5 571	327 307	136	4,8
11	Nógrád	1 479	7 205	13 092	12 419	58 675	56 791	9 198	2 151	161 010	115	2,3
12	Pest	1 210	5 899	19 036	27 734	61 849	30 643	11 011	4 865	162 247	95	2,4
13	Somogy	9 309	33 732	73 944	106 589	233 550	172 512	36 671	9 544	675 851	120	9,9
14	Szabolcs	509	648	5 789	9 890	3 941	4 691	391	-	25 859	119	0,4
15	Szolnok	-	-	-	-	-	-	-	-	-	-	-
16	Tolna	158	2 192	11 106	10 776	21 508	16 640	5 194	85	67 659	110	1,0
17	Vas	13 939	30 049	33 397	62 821	123 417	101 232	16 294	2 971	384 120	108	5,6
18	Veszprém	7 420	70 670	147 979	219 477	489 975	272 863	153 551	10 377	1 372 312	131	20,0
19	Zala	17 803	54 382	156 019	230 357	516 463	504 000	151 844	15 880	1 646 748	172	24,0
Összesen		60 546	299 423	661 479	980 427	2 369 451	1 749 091	615 149	126 304	6 861 970	133	100,0
m ³ /ha		11	38	77	129	190	254	280	233	133		
%		0,9	4,4	9,6	14,3	34,5	25,5	9,0	1,8	110,0		

A fa- (növedék) termelésre kijelölt, - faállománnyal borított - erdőterületa korosztályokban megyék szerint

A m e g y e		1 - 10	11 - 20	21 - 30	31 - 40	41 - 60	61 - 80	81 - 100	101 -	összesen	%
sz.	megnevezése	é v e s k o r o s z t á l y o k e r d ő t e r ü l e t e h a - b a n									
1	Baranya	355,00	856,55	1 083,84	1 435,14	1 789,20	404,54	40,78	10,91	5 975,96	10,3
2	Bács-Kiskun	-	-	-	-	-	-	-	-	-	-
3	Békés	-	-	-	-	-	-	-	-	-	-
4	Borsod-A-Z.	654,38	2 283,61	2 976,98	2 570,42	2 533,99	377,21	41,59	15,00	11 453,18	19,7
5	Csongrád	-	-	-	-	-	-	-	-	-	-
6	Fejér	17,65	81,08	144,65	227,84	318,77	99,36	13,36	7,79	910,50	1,6
7	Győr-Sopron	14,71	94,19	105,84	163,54	274,00	46,93	4,00	-	703,21	1,2
8	Hajdu-Bihar	-	-	-	-	-	-	-	-	-	-
9	Heves	101,32	536,52	726,67	702,34	642,60	176,36	25,22	7,10	2 918,13	5,0
10	Komárom	215,17	688,61	648,41	494,01	1 116,18	359,97	70,13	6,89	3 599,37	6,2
11	Nógrád	271,85	1 183,00	989,77	998,37	951,00	146,19	12,27	-	4 552,45	7,8
12	Pest	256,22	784,45	808,32	860,33	1 080,10	339,21	136,90	22,23	4 287,76	7,5
13	Somogy	574,00	1 453,01	1 390,00	1 520,44	1 484,78	310,00	44,00	1,00	6 777,23	11,7
14	Szabolcs	2,00	14,00	31,00	67,00	68,00	3,00	-	-	185,00	0,3
15	Szolnok	-	-	-	-	-	-	-	-	-	-
16	Tolna	87,93	168,64	368,13	405,48	433,93	161,34	12,04	0,63	1 638,12	2,8
17	Vas	181,00	413,00	892,00	1 040,00	1 012,00	112,00	19,00	1,00	3 670,00	6,3
18	Veszprém	504,70	1 108,00	1 097,00	1 448,00	1 091,00	279,00	21,00	-	5 548,70	9,6
19	Zala	382,00	722,00	1 523,00	1 446,00	1 488,00	242,00	47,00	1,00	5 851,00	10,0
Összesen		3 617,93	10 386,66	12 785,61	13 378,91	14 283,55	3 057,11	487,29	73,55	58 070,51	100,0
%		6,2	18,3	22,0	22,8	24,5	5,3	0,8	0,1	100,0	

A fa- (növedék) termelésre kijelölt, - faállománnyal borított - erdőterület

élőfakészlete a korosztályokban megyék szerint

A m e g y e		1 - 10	11 - 20	21 - 30	31 - 40	41 - 60	61 - 80	81 - 100	101 -	összesen	m ³ /ha	%
sz.	megnevezése	éves korosztályok élőfakészlete m ³ - ben										
1	Baranya	4 023	38 602	101 932	206 877	333 476	83 415	7 974	2 509	778 808	130	10,9
2	Bács-Kiskun	-	-	-	-	-	-	-	-	-	-	-
3	Békés	-	-	-	-	-	-	-	-	-	-	-
4	Borsod-A-Z.	8 875	114 219	262 569	360 756	439 405	69 575	9 548	2 815	1 267 762	111	17,7
5	Csongrád	-	-	-	-	-	-	-	-	-	-	-
6	Fejér	116	3 008	7 236	34 791	51 458	18 192	1 932	1 449	118 182	130	1,7
7	Győr-Sopron	296	5 659	9 801	22 891	48 631	10 093	511	-	97 882	139	1,4
8	Hajdu-Bihar	-	-	-	-	-	-	-	-	-	-	-
9	Heves	1 170	26 188	60 839	92 072	113 417	34 722	4 658	893	333 959	114	4,7
10	Komárom	1 583	24 573	57 469	71 607	195 384	71 489	15 216	1 435	438 756	122	6,1
11	Nógrád	3 259	47 933	81 967	126 574	157 873	28 580	2 604	12	448 802	99	6,3
12	Pest	2 348	21 955	57 005	91 558	156 054	61 796	29 367	5 558	425 641	99	5,9
13	Somogy	10 124	83 263	162 781	265 850	326 041	78 844	10 339	397	937 639	138	13,1
14	Szabolcs	6	705	2 952	11 194	2 327	827	-	-	18 011	97	0,3
15	Szolnok	-	-	-	-	-	-	-	-	-	-	-
16	Tolna	1 085	6 332	32 471	56 368	75 929	37 910	2 172	76	212 343	130	3,0
17	Vas	2 795	23 340	77 940	162 411	197 043	27 743	4 864	199	496 335	135	6,9
18	Veszprém	5 553	40 091	100 292	138 997	201 288	60 328	4 582	-	551 131	99	7,7
19	Zala	7 436	48 336	223 610	296 890	371 062	63 052	11 642	130	1 022 158	175	14,3
Összesen		48 669	484 204	1 238 864	1 938 836	2 669 388	646 566	105 409	15 473	7 147 409	123	100,0
m ³ /ha		13	47	97	145	187	212	216	209	123		
%		0,7	6,8	17,2	27,2	37,3	9,1	1,5	0,2	100,0		

A fa- (növedék) termelésre kijelölt, - faállománnyal borított - erdőterületa korosztályokban megyék szerint

A m e g y e		1 - 10	11 - 20	21 - 30	31 - 40	41 - 60	61 - 80	81 - 100	101 -	összesen	%
sz.	megnevezése	éves korosztályok erdőterülete ha - ban									
1	Baranya	330,45	338,84	417,43	290,58	312,05	163,53	15,69	2,66	1 871,23	8,6
2	Bács-Kiskun	104,38	118,33	152,12	78,70	45,37	19,10	-	-	518,00	2,4
3	Békés	357,00	159,00	243,00	107,00	98,00	-	-	-	964,00	4,4
4	Borsod-A-Z.	630,68	558,61	366,86	212,26	381,51	182,20	129,03	232,00	2 693,15	12,4
5	Csongrád	76,00	94,00	77,00	22,00	-	1,00	-	-	270,00	1,2
6	Fejér	224,87	319,08	344,91	237,37	288,73	137,74	19,80	11,97	1 584,47	7,3
7	Győr-Sopron	170,63	364,46	523,74	471,64	300,75	76,44	28,02	-	1 935,68	8,9
8	Hajdu-Bihar	74,00	35,00	54,00	20,00	25,00	-	-	-	208,00	1,0
9	Heves	165,91	157,36	137,24	136,29	149,09	-	1,30	5,11	752,30	3,5
10	Komárom	135,54	183,03	139,78	151,57	276,16	86,17	50,18	19,55	1 041,98	4,8
11	Nógrád	54,46	85,00	43,30	12,00	29,56	5,00	1,00	1,00	231,32	1,1
12	Pest	318,44	499,18	396,75	231,27	202,41	90,26	45,53	9,97	1 793,81	8,2
13	Somogy	294,89	248,77	219,99	190,62	274,28	139,76	5,00	-	1 373,31	6,3
14	Szabolcs	155,00	193,00	316,00	153,00	154,00	1,00	-	-	972,00	4,5
15	Szolnok	854,00	153,00	74,00	1,00	3,00	-	-	-	1 085,00	5,0
16	Tolna	109,76	244,24	251,08	198,97	249,13	80,75	3,69	0,62	1 138,24	5,2
17	Vas	90,00	67,05	93,00	62,00	91,00	53,00	3,00	-	459,05	2,1
18	Veszprém	232,00	503,00	291,00	215,00	396,00	165,00	81,00	33,00	1 916,00	8,8
19	Zala	90,00	146,00	212,00	182,00	262,00	35,00	11,00	-	938,00	4,3
Összesen		4 468,01	4 466,95	4 353,20	2 973,27	3 538,04	1 235,95	394,24	315,88	21 745,54	100,0
%		20,6	20,6	20,1	13,6	16,1	5,7	1,8	1,5	100,0	

A fa- (növedék) termelésre kijelölt, - faállománnyal borított - erdőterület

Élőfakészlete a korosztályokban megyék szerint

A m e g y e		1 - 10	11 - 20	21 - 30	31 - 40	41 - 60	61 - 80	81 - 100	101 -	összesen	m ³ /ha	%
sz.	megnevezése	éves korosztályok élőfakészlete m ³ - ben										
1	Baranya	2 710	13 994	35 809	57 291	86 162	58 125	5 343	766	260 200	139	10,1
2	Bács-Kiskun	720	6 972	13 599	14 032	8 958	4 928	-	-	49 209	95	1,9
3	Békés	3 082	7 840	26 155	16 747	23 037	4	-	-	76 865	80	3,0
4	Borsod-A-Z.	7 264	29 801	40 168	37 386	94 574	49 518	43 785	90 712	393 208	146	15,3
5	Csongrád	1 903	4 047	5 263	1 486	5	172	-	-	12 876	48	0,5
6	Fejér	1 686	11 466	26 662	25 370	40 589	30 777	4 172	2 036	142 758	90	5,5
7	Győr-Sopron	1 962	25 088	64 410	79 874	69 876	27 144	8 926	-	277 280	143	10,8
8	Hajdu-Bihar	297	1 752	4 948	2 847	5 538	-	-	-	15 382	74	0,6
9	Heves	2 548	12 157	11 626	10 209	16 306	-	153	1 490	54 489	72	2,1
10	Komárom	1 043	5 662	11 762	20 636	50 734	23 372	13 266	6 178	132 653	127	5,1
11	Nógrád	228	5 933	3 287	1 995	5 063	1 666	503	279	18 954	82	0,7
12	Pest	4 504	23 434	34 925	35 720	31 851	22 289	13 555	4 382	170 660	95	6,6
13	Somogy	9 738	11 556	26 081	32 731	73 154	49 139	1 948	-	204 347	149	7,9
14	Szabolcs	1 622	8 264	27 515	28 608	37 951	479	-	-	104 439	107	4,0
15	Szolnok	3 906	3 991	5 416	175	235	-	-	-	13 723	13	0,5
16	Tolna	1 357	14 245	29 235	43 541	69 119	22 847	1 129	86	181 559	160	7,1
17	Vas	1 057	4 102	9 059	10 590	23 032	20 480	1 977	17	70 314	153	2,7
18	Veszprém	3 395	22 013	30 635	29 643	72 553	40 488	27 040	10 242	236 009	123	9,2
19	Zala	1 632	10 865	23 540	33 527	73 475	14 190	7 069	-	164 298	175	6,4
Összesen		50 654	223 182	430 095	482 408	782 212	365 618	128 866	116 188	2 579 223	119	100,0
m ³ /ha		11	50	99	162	221	296	327	368	119		
%		2,0	8,6	16,7	18,7	30,3	14,2	5,0	4,5	100,0		

A fa- (növedék) termelésre kijelölt, - faállománnyal borított - erdőterület

a korosztályokban megyék szerint

A m e g y e		1 - 10	11 - 20	21 - 30	31 - 40	41 - 60	61 - 80	81 - 100	101 -	összesen	%
sz.	megnevezése	éves korosztályok erdőterülete ha - ban									
1	Baranya	119,55	155,10	123,23	119,12	109,32	34,81	7,77	0,25	669,15	10,5
2	Bács-Kiskun	80,70	149,27	122,48	107,13	21,06	2,76	-	-	483,40	7,6
3	Békés	73,00	62,00	39,00	11,00	1,00	-	-	-	186,00	2,9
4	Borsod-A-Z.	86,86	50,30	41,00	53,02	38,17	11,00	13,00	10,00	303,35	4,8
5	Csongrád	10,00	69,00	31,00	8,00	1,00	-	-	-	119,00	1,9
6	Fejér	31,28	13,34	20,01	27,20	32,49	7,26	-	0,12	131,70	2,1
7	Győr-Sopron	94,97	172,10	189,35	205,12	115,91	24,95	5,82	-	808,22	12,7
8	Hajdu-Bihar	77,00	25,00	41,00	17,00	15,00	1,00	-	-	176,00	2,8
9	Heves	39,13	17,48	5,59	1,71	2,57	-	1,00	2,35	69,83	1,1
10	Komárom	30,08	20,80	26,74	32,18	31,32	7,79	1,74	0,05	150,70	2,4
11	Nógrád	8,00	20,00	9,00	3,00	6,00	-	-	-	46,00	0,7
12	Pest	84,99	91,20	54,10	34,94	11,56	1,66	6,00	-	284,45	4,5
13	Somogy	164,11	165,97	116,37	254,37	139,49	60,27	5,00	2,00	907,58	14,3
14	Szabolcs	66,00	43,00	36,00	53,00	35,00	4,00	-	-	237,00	3,7
15	Szolnok	186,00	84,00	9,00	4,00	1,00	-	-	-	284,00	4,5
16	Tolna	200,79	181,98	199,72	185,51	132,85	12,10	1,24	-	914,19	14,4
17	Vas	21,00	11,00	23,00	26,00	46,00	18,00	4,00	-	149,00	2,3
18	Veszprém	21,00	21,00	66,40	19,00	22,00	6,00	4,00	-	159,40	2,5
19	Zala	24,00	52,00	30,00	39,00	95,00	26,00	10,00	-	276,00	4,3
Összesen		1 418,46	1 404,54	1 182,99	1 200,30	856,74	217,60	59,57	14,77	6 354,97	100,0
%		22,3	22,2	18,6	18,9	13,5	3,4	0,9	0,2	100,0	

A fa- (növedék) termelésre kijelölt, - faállománnyal borított - erdőterület

élőfakészlete a korosztályokban megyék szerint

A m e g y e		1 - 10	11 - 20	21 - 30	31 - 40	41 - 60	61 - 80	81 - 100	101 -	összesen	m ³ /ha	%
sz.	megnevezése	éves korosztályok élőfakészlete m ³ - ben										
1	Baranya	1 353	6 653	13 641	23 145	27 485	13 024	2 214	77	87 592	131	12,7
2	Bács-Kiskun	597	8 936	13 058	19 657	4 791	293	-	-	47 332	98	6,9
3	Békés	399	2 467	3 339	1 586	487	46	-	-	8 324	45	1,2
4	Borsod-A-Z.	506	2 181	4 338	9 015	13 520	3 663	6 247	4 112	43 582	144	6,3
5	Csongrád	256	3 119	2 478	586	627	-	-	-	7 066	59	1,0
6	Fejér	149	312	1 702	2 867	5 980	2 213	-	24	13 247	100	1,9
7	Győr-Sopron	1 127	10 156	22 906	33 916	24 078	7 914	2 158	-	102 255	127	14,8
8	Hajdu-Bihar	568	1 346	2 615	1 577	3 061	80	-	-	9 247	53	1,3
9	Heves	480	1 167	793	109	151	-	685	1 383	4 768	68	0,7
10	Komárom	126	792	2 324	5 158	5 010	2 372	268	34	16 084	107	2,3
11	Nógrád	100	650	591	526	526	56	85	53	2 587	56	0,4
12	Pest	1 244	5 494	4 799	5 463	2 305	282	1 409	26	21 022	74	3,0
13	Somogy	1 450	9 859	12 691	28 247	31 367	16 046	1 502	641	101 803	112	14,7
14	Szabolcs	1 027	1 636	3 653	6 270	4 808	910	-	-	18 304	77	2,6
15	Szolnok	575	2 438	512	308	50	-	-	-	3 883	14	0,6
16	Tolna	1 803	10 683	24 835	35 217	28 896	3 058	200	-	104 692	115	15,1
17	Vas	316	908	2 729	4 812	11 525	5 548	1 883	30	27 751	186	4,0
18	Veszprém	88	957	3 120	2 185	3 906	1 901	514	37	12 708	80	1,8
19	Zala	823	4 227	4 649	7 247	25 376	12 163	5 571	-	60 056	218	8,7
Összesen		12 987	73 981	124 773	187 891	193 949	69 569	22 736	6 417	692 303	109	100,0
m ³ /ha		9	53	105	157	226	319	381	434	109		
%		1,9	10,7	18,0	27,2	28,0	10,0	3,3	0,9	100,0		

A fa- (növedék) termelésre kijelölt, - faállománnyal borított - erdőterületa korosztályokban megyék szerint

A m e g y e		1 - 10	11 - 20	21 - 30	31 - 40	41 - 60	61 - 80	81 - 100	101 -	összesen	%
sz.	megnevezése	éves korosztályok erdőterülete ha - ban									
1	Baranya	238,09	148,16	66,90	32,54	65,55	23,74	11,43	7,09	593,50	7,7
2	Bács-Kiskun	25,14	13,43	3,10	0,71	2,37	-	-	-	44,75	0,6
3	Békés	98,00	36,00	56,00	3,00	1,00	-	-	-	194,00	2,5
4	Borsod-A-Z.	468,00	143,88	101,48	77,42	83,65	60,38	78,40	168,00	1 181,21	15,4
5	Csongrád	199,00	135,00	5,00	2,00	-	-	-	-	341,00	4,4
6	Fejér	57,25	33,40	36,03	19,81	37,52	35,00	10,73	5,06	234,80	3,1
7	Győr-Sopron	179,62	74,86	15,96	30,48	22,18	2,67	0,93	-	326,70	4,3
8	Hajdu-Bihar	113,00	10,00	1,00	1,00	-	-	-	-	125,00	1,6
9	Heves	203,30	62,53	11,46	13,14	16,56	1,15	4,43	13,89	326,46	4,3
10	Komárom	123,36	80,40	54,48	41,13	77,29	58,29	30,84	6,01	471,80	6,2
11	Nógrád	180,16	65,96	24,25	30,52	40,64	2,28	2,00	2,00	347,81	4,5
12	Pest	474,95	236,41	75,27	48,87	89,08	93,37	35,74	18,89	1 072,58	14,0
13	Somogy	370,59	205,98	138,00	119,00	70,28	49,00	6,00	3,00	961,85	12,5
14	Szabolcs	132,00	29,00	25,00	26,00	11,00	-	-	-	223,00	2,9
15	Szolnok	87,00	29,00	4,00	-	3,00	-	-	-	123,00	1,6
16	Tolna	157,09	87,67	46,03	36,11	74,46	31,95	0,86	0,65	434,82	5,7
17	Vas	63,00	12,00	6,00	17,00	16,00	11,00	-	-	125,00	1,6
18	Veszprém	162,22	58,00	29,40	37,00	88,00	47,00	19,00	6,00	446,62	5,8
19	Zala	49,00	16,00	6,00	7,00	20,00	3,00	-	2,00	103,00	1,3
Összesen		3 380,77	1 477,68	705,36	542,73	718,58	418,83	200,36	232,59	7 676,90	100,0
%		44,1	19,2	9,2	7,1	9,3	5,5	2,6	3,0	100,0	

A fa- (növedék) termelésre kijelölt, - faállománnyal borított - erdőterület

élőfakészlete a korosztályokban megyék szerint

A m e g y e		1 - 10	11 - 20	21 - 30	31 - 40	41 - 60	61 - 80	81 - 100	101 -	összesen	m ³ /ha	%
sz.	megnevezése	éves korosztályok élőfakészlete m ³ - ben										
1	Baranya	1 734	5 063	6 627	4 038	11 088	4 635	2 171	1 215	36 571	62	6,6
2	Bács-Kiskun	160	480	222	39	687	-	-	-	1 588	35	0,3
3	Békés	722	1 406	4 550	411	100	9	-	-	7 198	37	1,3
4	Borsod-A-Z.	3 658	6 934	8 373	8 846	14 066	16 825	29 088	61 562	149 352	42	27,1
5	Csongrád	1 998	6 469	519	174	1	38	-	-	9 199	27	1,7
6	Fejér	93	1 022	2 222	1 572	5 401	5 213	1 252	1 035	17 910	76	3,2
7	Győr-Sopron	1 648	2 601	1 866	6 049	4 418	914	176	-	17 672	54	3,2
8	Hajdu-Bihar	352	542	50	235	12	-	-	-	1 191	10	0,2
9	Heves	618	1 854	682	1 104	2 040	270	1 841	4 592	13 001	40	2,4
10	Komárom	277	2 572	4 166	5 720	12 243	13 068	7 393	1 848	47 287	100	8,6
11	Nógrád	301	1 612	2 185	2 755	5 516	1 342	572	1 029	15 312	44	2,8
12	Pest	3 514	6 264	4 073	4 679	10 354	13 503	5 837	3 526	51 750	48	9,4
13	Somogy	2 646	11 715	17 166	19 046	15 746	10 634	1 007	533	78 493	82	14,3
14	Szabolcs	1 478	1 346	1 834	3 273	1 843	-	-	-	9 774	44	1,8
15	Szolnok	458	964	269	14	167	-	-	-	1 872	15	0,3
16	Tolna	1 231	3 374	4 163	5 696	10 496	5 423	113	43	30 539	70	5,5
17	Vas	564	1 340	478	2 952	3 512	3 242	263	49	12 400	99	2,2
18	Veszprém	974	1 911	1 847	3 695	12 222	10 535	7 012	1 700	39 896	89	7,3
19	Zala	720	925	728	1 040	4 189	1 379	162	939	10 082	98	1,8
Összesen		23 146	58 394	62 020	71 438	114 101	87 030	56 887	78 071	551 087	72	100,0
m ³ /ha		7	40	88	132	159	208	284	336	72		
%		4,2	10,6	11,2	13,0	20,7	17,8	10,3	14,2	100,0		

A fa- (növedék) termelésre kijelölt, - faállománnyal borított - erdőterületa korosztályokban megyék szerint

A	m e g y e	1 - 10	11 - 20	21 - 30	31 - 40	41 - 60	61 - 80	81 - 100	101 -	összesen	%
sz.	megnevezése	éves korosztályok erdőterülete ha - ban									%
1	Baranya	91,83	231,40	152,17	162,13	150,72	33,69	-	-	821,94	33,6
2	Bács-Kiskun	29,87	36,26	46,23	15,78	54,71	4,68	-	-	187,53	7,6
3	Békés	46,00	44,00	17,00	12,00	1,00	-	-	-	120,00	4,9
4	Borsod-A-Z.	25,00	2,00	1,00	-	-	-	-	-	28,00	1,1
5	Csongrád	2,00	26,00	-	-	-	-	-	-	28,00	1,1
6	Fejér	15,15	1,00	2,33	4,00	2,00	-	-	-	24,48	1,0
7	Győr-Sopron	33,65	61,75	129,97	32,54	4,88	0,24	-	-	263,03	10,8
8	Hajdu-Bihar	29,00	28,00	49,00	5,00	-	-	-	-	111,00	4,5
9	Heves	8,00	-	1,00	-	-	-	-	-	9,00	0,4
10	Komárom	15,57	0,35	1,00	-	-	-	-	-	16,92	0,7
11	Nógrád	7,00	-	1,06	-	-	-	-	-	8,06	0,3
12	Pest	71,88	65,56	10,47	10,28	2,55	-	-	-	160,74	6,6
13	Somogy	36,54	16,00	14,00	3,00	3,00	-	1,00	-	73,54	3,0
14	Szabolcs	16,00	22,00	13,00	2,00	1,00	1,00	-	-	55,00	2,2
15	Szolnok	46,00	-	1,00	-	-	-	-	-	47,00	1,9
16	Tolna	142,53	89,56	108,26	86,90	24,38	3,37	-	-	455,00	18,6
17	Vas	11,00	4,00	8,00	2,00	1,00	-	-	-	26,00	1,1
18	Veszprém	4,00	4,00	3,00	-	-	-	-	-	11,00	0,4
19	Zala	1,00	2,00	1,00	-	-	-	-	-	4,00	0,2
	Összesen	632,02	633,88	559,49	335,63	245,24	42,98	1,00	-	2 450,24	100,0
	%	25,9	25,9	22,8	13,7	10,0	1,7	-	-	100,0	

A fa- (növedék) termelésre kijelölt, - faállománnyal borított - erdőterület

élőfakészlete a korosztályokban megyék szerint

A m e g y e		1 - 10	11- 20	21 - 30	31 - 40	41 - 60	61 - 80	81 - 100	101 -	összesen	m ³ /ha	%
sz.	megnevezése	éves korosztályok élőfakészlete m ³ - ben										
1	Baranya	2 097	12 614	23 469	37 940	42 918	16 769	-	-	135 807	165	50,6
2	Bács-Kiskun	389	1 814	5 324	2 183	22 884	2 648	-	-	35 242	188	13,1
3	Békés	543	2 644	1 478	1 757	84	-	-	-	6 506	54	2,4
4	Borsod-A-Z,	230	39	115	82	20	175	-	-	661	24	0,2
5	Csongrád	16	2 396	-	-	-	-	-	-	2 412	86	0,9
6	Fejér	39	12	192	587	410	-	-	-	1 240	51	0,5
7	Győr-Sopron	334	3 317	12 075	6 118	993	42	29	-	22 908	87	8,5
8	Hajdu-Bihar	425	1 230	4 665	638	44	-	-	-	7 002	63	2,6
9	Heves	205	6	-	-	-	-	-	-	211	23	0,1
10	Komárom	113	26	82	-	9	-	-	-	230	14	0,1
11	Nógrád	14	-	152	4	-	22	-	-	192	24	0,1
12	Pest	442	1 830	778	1 215	630	-	-	-	4 895	30	1,8
13	Somogy	374	842	1 440	488	593	177	99	-	4 013	55	1,5
14	Szabolcs	196	962	1 466	280	199	489	-	-	3 592	65	1,4
15	Szolnok	505	-	53	-	-	-	-	-	558	12	0,2
16	Tolna	576	6 453	11 689	15 955	4 912	1 009	-	-	40 594	89	15,1
17	Vas	24	167	598	266	181	178	-	3	1 417	55	0,5
18	Veszprém	13	313	50	-	-	60	-	-	436	40	0,2
19	Zala	9	252	288	82	-	-	-	-	631	158	0,2
Összesen		6 544	34 917	63 914	67 595	73 877	21 569	128	3	268 547	110	100,0
m ³ /ha		10	55	114	201	302	502	128	-	110		
%		2,4	13,0	23,8	25,2	27,5	8,0	0,1	-	100,0		

A fa- (növedék) termelésre kijelölt, - faállománnyal borított - erdőterületa korosztályokban megyék szerint

A m e g y e		1 - 10	11 - 20	21 - 30	31 - 40	41 - 60	61 - 80	81 - 100	101 -	összesen	%
sz.	megnevezése	éves korosztályok erdőterülete ha - ban									
1	Baranya	105,85	27,73	36,33	66,36	45,85	14,11	12,10	3,55	311,88	22,2
2	Bács-Kiskun	13,64	5,78	7,00	23,39	-	-	-	-	49,81	3,5
3	Békés	11,00	30,00	-	44,00	-	-	-	-	85,00	6,0
4	Borsod-A-Z.	24,93	16,71	9,00	10,50	11,61	3,00	-	-	75,75	5,4
5	Csongrád	-	-	-	-	-	-	-	-	-	-
6	Fejér	20,96	0,92	0,21	2,80	2,66	2,53	1,42	0,05	31,55	2,2
7	Győr-Sopron	18,09	10,35	20,86	17,63	15,84	1,00	-	-	83,77	6,0
8	Hajdu-Bihar	11,00	3,00	2,00	1,00	-	-	-	-	17,00	1,2
9	Heves	6,00	4,84	2,00	1,00	1,00	-	-	-	14,84	1,0
10	Komárom	8,90	2,58	3,12	1,22	4,51	0,76	3,41	0,05	24,55	1,7
11	Nógrád	23,03	10,00	1,00	4,00	4,00	1,00	-	-	43,03	3,0
12	Pest	59,71	3,19	3,17	1,20	4,42	1,24	2,00	-	74,93	5,3
13	Somogy	23,00	12,00	11,00	4,00	4,00	7,00	4,00	-	65,00	4,6
14	Szabolcs	16,00	5,00	3,00	-	-	1,00	-	-	25,00	1,8
15	Szolnok	1,00	-	-	-	-	-	-	-	1,00	0,1
16	Tolna	1,58	2,72	2,77	0,29	3,03	3,54	-	-	13,93	1,0
17	Vas	42,00	22,00	32,00	15,00	5,00	10,00	2,00	-	128,00	9,1
18	Veszprém	61,00	10,00	17,00	6,00	8,00	9,00	6,00	-	117,00	8,3
19	Zala	40,00	28,00	41,00	48,00	68,00	20,00	5,00	-	250,00	17,6
Összesen		487,69	194,82	191,46	246,39	177,92	74,18	35,93	3,65	1 412,04	100,0
%		34,4	13,8	13,7	17,5	12,6	5,2	2,5	0,3	100,0	

A fa- (növedék) termelésre kijelölt, - faállománnyal borított - erdőterület

élőfakészlete a korosztályokban megyék szerint

A m e g y e		1 - 10	11 - 20	21 - 30	31 - 40	41 - 60	61 - 80	81 - 100	101 -	összesen	m ³ /ha	%
sz.	megnevezése	éves korosztályok élőfakészlete m ³ - ben										
1	Baranya	465	911	2 713	7 730	8 065	2 997	1 527	457	24 855	80	20,8
2	Bács-Kiskun	79	114	600	445	16	-	-	-	1 254	25	1,1
3	Békés	53	600	-	3 881	15	-	-	-	4 549	54	3,8
4	Borsod-A-Z.	192	530	754	1 480	2 077	662	69	5	5 769	76	4,8
5	Csongrád	-	-	-	-	-	-	-	-	-	-	-
6	Fejér	-	18	9	159	197	292	269	12	956	30	0,8
7	Győr-Sopron	93	438	1 836	2 378	2 730	637	-	59	8 171	98	6,8
8	Hajdu-Bihar	35	130	331	288	143	13	-	-	940	55	0,8
9	Heves	8	91	20	-	171	-	-	-	290	20	0,2
10	Komárom	-	106	332	243	1 207	204	604	15	2 711	110	2,3
11	Nógrád	59	283	332	369	807	47	14	49	1 960	46	1,6
12	Pest	431	57	311	220	1 051	385	257	-	2 712	36	2,3
13	Somogy	114	640	398	608	837	1 196	230	-	4 023	62	3,4
14	Szabolcs	178	290	293	127	71	854	-	-	1 813	73	1,5
15	Szolnok	1	-	-	3	-	-	-	-	4	4	-
16	Tolna	11	60	93	62	480	692	-	-	1 398	100	1,2
17	Vas	188	980	3 440	1 889	894	3 693	590	10	11 684	91	9,8
18	Veszprém	24	182	1 015	1 031	1 149	1 757	1 677	86	6 921	59	5,8
19	Zala	858	2 369	4 826	8 291	13 597	7 001	2 313	224	39 479	158	33,0
Összesen		2 789	7 799	17 303	29 204	33 507	20 430	7 550	917	119 499	35	100,0
m ³ /ha		6	40	91	119	188	276	210	248	85		
%		2,3	6,5	14,5	24,4	28,1	17,1	6,3	0,8	100,0		

A fa- (növedék) termelésre kijelölt, - faállománnyal borított - erdőterület
a korosztályokban megvők szerint

A m e g y e		1 - 10	11 - 20	21 - 30	31 - 40	41 - 50	61 - 80	81 - 100	101 -	összesen	%
sz.	megnevezése	éves korosztályok erdőterülete ha - b e n									
1	Baranya	135,93	195,66	179,21	88,44	127,03	70,71	16,71	9,63	823,22	5,3
2	Bács-Kiskun	486,60	238,97	170,29	203,34	290,38	1,15	-	-	1 390,73	9,0
3	Békés	30,00	75,00	158,00	72,00	-	-	-	-	386,00	2,5
4	Borsod-A-Z.	207,72	134,00	119,00	68,30	115,46	23,00	25,00	25,00	717,48	4,7
5	Csongrád	258,00	602,00	188,00	53,00	13,00	4,00	-	-	1 118,00	7,3
6	Fejér	393,20	282,73	211,12	131,20	146,26	88,35	1,88	0,62	1 255,36	8,2
7	Győr-Sopron	255,18	101,34	100,73	68,06	92,05	11,77	1,00	-	630,13	4,1
8	Hajdu-Bihar	453,00	206,00	135,00	193,00	7,00	-	-	-	994,00	6,5
9	Heves	34,82	10,00	10,50	4,00	4,50	-	-	-	63,82	0,4
10	Komárom	78,51	119,34	43,40	36,82	64,55	15,26	2,00	-	359,88	2,3
11	Nógrád	24,00	32,00	34,00	44,00	12,00	1,00	-	-	147,00	0,9
12	Pest	426,98	390,83	199,67	144,14	182,92	65,89	3,95	-	1 419,38	9,2
13	Somogy	281,00	113,00	74,00	101,00	80,00	26,00	3,00	1,00	679,00	4,4
14	Szabolcs	52,00	39,00	24,00	32,00	2,00	-	-	-	149,00	1,0
15	Szolnok	220,00	57,00	11,00	12,00	3,00	-	-	-	303,00	2,0
16	Tolna	153,43	185,06	164,27	138,54	155,13	27,13	0,71	-	835,27	5,4
17	Vas	41,00	29,00	30,00	13,00	48,00	12,00	2,00	-	175,00	1,1
18	Veszprém	453,00	654,00	640,00	650,00	644,00	333,00	162,00	189,00	3 707,00	24,1
19	Zala	62,00	32,00	46,00	41,00	38,00	7,00	1,00	-	227,00	1,6
Összesen		4 078,27	3 497,93	2 538,19	2 093,94	2 036,28	686,26	224,25	225,25	15 360,27	100,0
%		26,5	22,6	16,5	13,6	13,3	4,4	1,5	1,5	100,0	

A fa- (növedék) termelésre kijelölt, - faállománnyal borított - erdőterület

élőfakészlete a korosztályokban megyék szerint

A megye		1 - 10	11 - 20	21 - 30	31 - 40	41 - 60	61 - 80	81 - 100	101 -	összesen	m ³ /ha	%
sz.	megnevezése	éves korosztályok élőfakészlete m ³ - ben										
1	Baranya	2 057	9 209	17 512	14 074	23 662	11 868	3 329	1 695	83 606	102	8,1
2	Bács-Kiskun	2 721	10 282	15 558	33 077	67 385	76	-	-	129 099	93	12,9
3	Békés	810	1 998	8 000	7 785	197	41	-	-	18 831	49	1,8
4	Borsod-A-Z.	3 798	7 363	10 282	5 834	19 478	2 252	3 682	5 098	57 787	81	5,8
5	Csongrád	2 840	20 766	11 664	5 081	2 378	655	-	-	43 384	39	4,2
6	Fejér	2 919	11 260	16 728	11 367	22 065	14 663	458	107	79 567	63	7,8
7	Győr-Sopron	1 917	6 012	6 898	9 733	13 205	2 439	148	20	40 372	64	3,9
8	Hajdu-Bihar	3 199	8 893	11 792	30 686	1 900	-	-	-	56 470	57	5,5
9	Heves	732	446	471	311	484	-	-	-	2 444	38	0,2
10	Komárom	321	3 190	2 970	3 447	5 497	2 255	647	8	18 335	51	1,8
11	Nógrád	515	897	1 756	3 750	1 193	495	222	40	8 868	60	0,9
12	Pest	2 781	10 779	11 000	13 041	14 778	8 005	507	82	60 973	43	5,8
13	Somogy	3 402	5 469	6 495	13 248	14 910	4 929	820	72	49 345	73	4,8
14	Szabolcs	689	1 948	2 612	3 649	476	21	-	-	9 395	63	0,9
15	Szolnok	631	183	1 519	635	203	-	-	-	3 171	10	0,3
16	Tolna	1 109	9 248	13 869	16 823	33 807	5 817	154	-	80 827	97	7,9
17	Vas	435	1 301	3 473	2 702	10 786	2 761	476	-	21 934	125	2,2
18	Veszprém	3 098	17 165	28 261	42 025	63 585	40 340	19 136	21 378	234 988	63	22,8
19	Zala	1 301	1 575	5 112	6 666	7 474	2 314	283	4	24 729	109	2,4
Összesen		35 275	127 984	175 972	223 934	303 463	98 931	29 862	28 704	1 024 125	67	100,0
m ³ /ha		9	36	69	107	149	144	133	128	67		
%		3,5	12,5	17,2	21,8	29,6	9,7	2,9	2,8	100,0		

A fa- (növedék) termelésre kijelölt, - faállománnyal borított - erdőterületa korosztályokban megyék szerint

A m e g y e		1 - 10	11 - 20	21 - 30	31 - 40	41 - 60	61 - 80	81 - 100	101 -	összesen	%
sz.	megnevezése	éves korosztályok erdőterülete ha - ban									%
1	Baranya	218,87	52,53	59,47	27,72	27,18	3,89	-	0,35	390,01	2,1
2	Bács-Kiskun	29,78	6,32	14,06	1,58	0,17	-	-	-	51,91	0,3
3	Békés	2,00	-	-	-	-	-	-	-	2,00	-
4	Borsod-A-Z.	64,33	31,49	37,00	19,00	3,86	-	-	-	158,68	0,8
5	Csongrád	2,00	1,00	-	1,00	-	-	-	-	4,00	-
6	Fejér	25,59	24,68	44,08	17,32	4,35	4,13	1,02	0,08	121,25	0,7
7	Győr-Sopron	1 044,01	645,40	831,20	791,73	69,13	2,17	0,19	-	3 383,83	18,1
8	Hajdu-Bihar	44,00	4,00	5,00	2,00	-	-	-	-	55,00	0,3
9	Heves	18,01	26,43	8,28	11,47	19,98	6,41	-	-	90,58	0,5
10	Komárom	51,37	47,31	53,49	27,52	41,68	15,58	2,27	0,07	239,29	1,3
11	Nógrád	63,00	30,00	18,00	15,00	14,00	1,00	1,00	-	142,00	0,8
12	Pest	52,01	70,44	103,36	42,62	6,88	7,88	1,60	-	264,79	1,5
13	Somogy	2 277,34	2 121,01	1 830,86	1 412,23	1 183,36	175,00	5,00	-	9 004,80	48,0
14	Szabolcs	73,00	100,00	21,00	10,00	7,00	-	-	-	211,00	1,1
15	Szolnok	-	-	-	-	-	-	-	-	-	-
16	Tolna	6,36	11,78	20,58	2,41	1,67	0,10	-	-	42,90	0,2
17	Vas	263,00	144,00	366,00	325,00	227,00	50,00	3,00	-	1 378,00	7,3
18	Veszprém	228,00	141,00	255,00	217,00	113,00	19,00	7,00	-	980,00	5,2
19	Zala	475,00	454,00	479,00	393,00	335,00	68,00	15,00	-	2 219,00	11,8
Összesen		4 937,67	3 911,39	4 146,38	3 316,60	2 057,26	353,16	36,08	0,50	18 759,04	100,0
%		26,3	20,8	22,1	17,7	11,0	1,9	0,2	-	100,0	

A fa- (növedék) termelésre kijelölt, - faállománnyal borított - erdőterület

élőfakészlete a korosztályokban megyék szerint

A m e g y e		1 - 10	11 - 20	21 - 30	31 - 40	41 - 60	61 - 80	81 - 100	101 -	összesen	m ³ /ha	%
sz.	megnevezése	éves korosztályok élőfakészlete m ³ - b e n										
1	Baranya	3 374	4 677	10 615	7 426	10 147	1-027	-	100	37 366	96	1,4
2	Bács-Kiskun	193	670	2 090	198	201	-	-	-	3 352	64	0,1
3	Békés	6	76	3	-	-	-	-	-	85	43	-
4	Borsod-A-Z.	2 099	4 237	6 168	3 970	2 004	115	44	-	18 637	117	0,7
5	Csongrád	33	110	-	69	-	-	-	-	212	53	-
6	Fejér	317	1 191	5 722	2 791	1 145	1 161	420	17	12 764	105	0,5
7	Győr-Sopron	14 799	58 863	151 111	176 304	20 989	694	73	-	422 833	125	15,7
8	Hajdu-Bihar	362	485	841	359	22	-	-	-	2 069	38	0,1
9	Heves	578	2 533	1 683	5 168	7 637	1 369	-	-	18 968	209	0,7
10	Komárom	867	4 532	8 152	4 887	14 824	4 919	691	34	38 906	163	1,4
11	Nógrád	1 360	2 765	3 019	2 614	3 405	635	166	-	13 964	98	0,5
12	Pest	1 830	7 014	12 491	9 346	1 769	2 223	382	-	35 055	123	1,3
13	Somogy	44 139	200 277	343 234	333 261	359 160	52 039	1 404	21	1 333 535	148	49,7
14	Szabolcs	1 261	6 744	3 932	2 001	1 406	-	-	-	15 344	73	0,6
15	Szolnok	-	-	-	64	-	-	-	-	64	-	-
16	Tolna	55	1 130	2 959	557	489	30	-	-	5 220	121	0,2
17	Vas	3 724	10 330	58 007	54 105	48 245	14 102	1 079	-	189 592	138	7,1
18	Veszprém	4 325	11 126	39 256	27 647	25 246	4 530	3 226	116	115 472	118	4,3
19	Zala	36 182	57 681	93 873	100 317	100 706	25 415	7 323	136	421 633	190	15,7
Összesen		115 504	374 441	743 156	731 084	597 395	108 259	14 808	424	2 685 071	143	100,0
m ³ /ha		23	96	179	220	290	307	411	-	143		
%		4,3	13,9	27,7	27,4	22,2	4,0	0,5	-	100,0		

A fa- (növedék) termelésre kijelölt, - faállománnyal borított - erdőterületa korosztályokban megviek szerint

A m e g y e		1 - 10	11 - 20	21 - 30	31 - 40	41 - 60	61 - 80	81 - 100	101 -	összesen	%
sz.	megnevezése	éves korosztályok erdőterülete ha-ban									
1	Baranya	338,13	357,01	507,48	292,56	481,41	283,78	81,65	25,57	2 367,59	23,2
2	Bács-Kiskun	7,44	2,02	1,04	1,71	1,32	-	-	-	13,53	0,1
3	Békés	3,00	-	-	-	-	-	-	-	3,00	-
4	Borsod-A-Z.	18,79	77,76	32,00	20,29	48,47	18,00	6,67	4,00	255,98	2,5
5	Csongrád	9,00	6,00	-	-	-	-	-	-	15,00	0,1
6	Fejér	51,38	37,91	55,53	17,33	84,97	40,02	14,00	23,79	324,93	3,2
7	Győr-Sopron	31,55	4,86	9,72	10,16	9,44	2,73	-	-	68,46	0,7
8	Hajdu-Bihar	2,00	-	-	-	-	-	-	-	2,00	-
9	Heves	31,80	15,49	0,30	4,85	6,09	-	-	2,47	61,00	0,6
10	Komárom	81,30	216,43	153,80	115,77	225,56	121,80	53,53	22,42	990,61	9,7
11	Nógrád	32,06	42,00	18,00	6,00	10,00	6,00	9,00	-	123,06	1,2
12	Pest	76,58	90,46	87,88	93,61	127,39	49,64	20,29	9,39	565,24	5,5
13	Somogy	487,00	661,00	423,00	484,31	631,00	403,00	117,00	4,00	3 210,31	31,5
14	Szabolcs	12,00	3,00	-	-	-	-	-	-	15,00	0,1
15	Szolnok	-	1,00	-	-	-	-	-	-	1,00	-
16	Tolna	125,43	179,88	216,17	261,89	275,06	71,91	11,22	-	1 141,56	11,2
17	Vas	50,00	10,00	5,00	23,00	31,00	12,00	1,00	-	132,00	1,3
18	Veszprém	157,00	138,00	105,00	120,00	111,00	106,00	83,00	19,00	839,00	8,2
19	Zala	22,00	20,00	12,00	13,00	18,00	3,00	2,00	-	90,00	0,9
Összesen		1 566,46	1 862,82	1 626,92	1 464,48	2 050,71	1 117,88	409,36	110,64	10 219,27	100,0
%		15,4	18,3	15,8	14,3	20,3	10,8	4,0	1,1	100,0	

A fa- (növedék) termelésre kijelölt, - faállománnyal borított - erdőterület

élőfakészlete a korosztályokban meggyék szerint

A m e g y e		1 - 10	11 - 10	21 - 30	31 - 40	41 - 60	61 - 80	81 - 100	101 -	összesen	m ³ /ha	%
sz.	megnevezése	éves korosztályok élőfakészlete m ³ - ben										
1	Baranya	4 052	27 123	56 863	49 804	115 106	84 243	28 902	9 443	375 536	159	25,2
2	Bács-Kiskun	54	24	174	139	174	-	-	-	565	42	-
3	Békés	4	-	-	2	-	-	-	-	6	2	-
4	Borsod-A-Z.	223	2 429	2 919	2 562	8 630	4 162	2 894	1 075	24 894	97	1,7
5	Csongrád	19	281	-	-	-	16	-	-	316	21	-
6	Fejér	90	2 042	3 557	2 264	14 808	7 739	2 781	8 595	41 876	129	2,8
7	Győr-Sopron	67	131	757	1 417	1 904	943	28	-	5 247	77	0,4
8	Hajdu-Bihar	15	-	39	-	33	-	-	-	87	44	-
9	Heves	184	607	54	656	1 215	-	3	988	3 707	61	0,2
10	Komárom	260	9 809	16 986	19 860	47 880	38 623	19 233	8 412	161 063	163	10,8
11	Nógrád	72	3 193	1 472	957	2 063	2 029	2 354	-	12 140	99	0,8
12	Pest	363	2 170	7 376	11 281	23 404	9 802	6 848	2 150	63 394	112	4,2
13	Somogy	7 375	51 492	54 729	83 606	134 961	114 237	39 851	1 110	487 361	152	32,6
14	Szabolcs	36	36	-	2	-	69	-	-	143	10	-
15	Szolnok	7	12	17	-	-	-	-	-	36	36	-
16	Tolna	1 947	7 823	20 125	37 309	57 235	17 521	2 661	-	144 621	127	9,6
17	Vas	882	638	485	3 462	6 940	3 651	721	-	16 779	127	1,1
18	Veszprém	1 292	6 834	9 357	17 834	25 074	40 149	37 022	6 419	143 981	172	9,7
19	Zala	541	867	1 644	2 117	3 933	1 098	912	11	11 123	124	0,7
Összesen		17 483	115 511	176 554	233 272	443 360	324 282	144 210	38 203	1 492 875	146	100,0
m ³ /ha		11	62	108	159	216	291	353	344	146		
%		1,2	7,8	11,8	15,6	29,7	21,7	9,7	2,5	100,0		

A fa- (növedék) termelésre kijelölt, - faállománnyal borított - erdőterületa korosztályokban megyék szerint

A m e g y e		1 - 10	11 - 20	21 - 30	31 - 40	41 - 60	61 - 80	81 - 100	101 -	összesen	%
sz.	megnevezése	éves korosztályok erdőterülete ha - ban									
1	Baranya	0,25	-	2,03	-	-	0,01	-	-	2,29	0,1
2	Bács-Kiskun	38,00	9,30	3,00	2,00	1,00	0,08	-	-	53,38	1,5
3	Békés	-	1,00	-	-	-	-	-	-	1,00	-
4	Borsod-A-Z.	62,50	107,85	98,71	84,84	54,42	4,33	-	-	412,65	11,4
5	Csongrád	-	-	-	-	-	-	-	-	-	-
6	Fejér	-	3,29	1,76	2,47	2,40	-	-	-	9,92	0,3
7	Győr-Sopron	47,52	55,74	58,33	71,20	23,73	-	-	-	256,52	7,1
8	Hajdu- Bihar	1,00	-	1,00	1,00	-	-	-	-	3,00	0,1
9	Heves	9,23	9,01	10,11	7,71	1,04	-	-	-	37,10	1,0
10	Komárom	7,24	21,25	1,90	5,46	12,17	0,76	-	0,13	48,91	1,3
11	Nógrád	14,15	57,00	16,00	26,00	4,00	1,00	-	-	118,15	3,3
12	Pest	6,76	4,13	2,31	0,16	-	-	-	-	13,36	0,4
13	Somogy	252,00	380,00	412,00	223,00	125,00	12,00	-	-	1 404,00	38,8
14	Szabolcs	6,00	-	8,00	9,00	4,00	-	-	-	27,00	0,7
15	Szolnok	-	-	-	-	-	-	-	-	-	-
16	Tolna	0,51	1,41	3,57	0,80	0,03	0,72	-	-	7,04	0,2
17	Vas	41,00	74,00	97,00	147,00	75,00	12,00	-	-	446,00	12,3
18	Veszprém	16,00	38,00	41,00	124,00	42,00	3,00	4,00	-	268,00	7,4
19	Zala	40,00	61,00	168,00	123,00	98,00	17,00	2,00	-	509,00	14,1
Összesen		542,16	822,98	924,72	827,64	442,79	50,90	6,00	0,13	3 617,32	100,0
%		15,1	22,7	25,6	22,8	12,2	1,4	0,2	-	100,0	

A fa- (növedék) termelésre kijelölt, - faállománnyal borított - erdőterület

élőfakészlete a korosztályokban megyék szerint

A m e g y e		1 - 10	11 - 20	21 - 30	31 - 40	41 - 60	61 - 80	81 - 100	101 -	összesen	m ³ /ha	%
sz.	megnevezése	éves korosztályok élőfakészlete m ³ - ben										
1	Baranya	2	-	171	-	-	3	-	-	176	77	-
2	Bács-Kiskun	989	886	442	364	119	24	-	-	2 824	53	0,8
3	Békés	2	25	-	16	-	-	-	-	43	43	-
4	Borsod-A-Z.	843	5 182	9 653	9 743	6 982	1 119	93	7	33 622	81	9,4
5	Csongrád	-	-	-	-	-	-	-	-	-	-	-
6	Fejér	-	76	195	442	281	3	-	-	997	100	0,3
7	Győr-Sopron	221	3 776	5 274	9 557	3 392	46	-	-	22 266	87	6,2
8	Hajdu-Bihar	15	31	119	124	38	-	-	-	327	109	0,1
9	Heves	190	595	887	952	228	24	-	-	2 876	78	0,8
10	Komárom	59	674	130	971	2 342	162	-	30	4 368	89	1,2
11	Nógrád	116	2 369	1 860	2 812	646	101	11	-	7 915	67	2,2
12	Pest	122	379	307	28	3	-	-	-	839	63	0,2
13	Somogy	3 703	19 794	47 109	37 541	23 544	2 416	59	-	134 166	96	37,4
14	Szabolcs	311	1	1 430	1 920	826	-	-	-	4 488	166	1,3
15	Szolnok	-	-	-	-	-	-	-	-	-	-	-
16	Tolna	2	130	360	134	5	246	-	-	877	125	0,2
17	Vas	692	3 782	8 702	17 946	11 169	2 663	-	-	44 954	101	12,5
18	Veszprém	96	2 187	3 769	10 539	5 864	870	445	-	23 770	89	6,7
19	Zala	749	4 593	24 249	20 887	20 016	3 525	211	-	74 230	146	20,7
Összesen		8 112	44 480	104 657	113 976	75 455	11 202	819	37	358 738	99	100,0
m ³ /ha		15	54	113	138	170	220	137	-	99		
%		2,3	12,4	29,2	31,7	21,1	3,1	0,2	-	100,0		

A fa- (növedék) termelésre kijelölt, - faállománnyal borított - erdőterületa korosztályokban megyék szerint

A m e g y e		1 - 10	11 - 20	21 - 30	31 - 40	41 - 60	61 - 80	81 - 100	101 -	összesen	%
sz.	megnevezése	éves korosztályok erdőterülete ha - ban									
1	Baranya	2 239,11	567,17	472,26	160,63	31,92	2,41	-	-	3 473,05	6,0
2	Bács-Kiskun	3 831,87	1 894,48	1 340,73	249,65	75,95	-	-	-	7 392,68	12,9
3	Békés	1 550,00	1 092,00	417,00	83,00	2,00	-	-	-	3 144,00	5,5
4	Borsod-A-Z.	1 625,90	535,43	286,70	30,00	16,00	5,00	-	-	2 499,03	4,4
5	Csongrád	1 475,00	945,00	120,00	14,00	1,00	-	-	-	2 555,00	4,4
6	Fejér	2 151,79	379,16	211,91	21,63	-	0,02	-	-	2 764,51	4,8
7	Győr-Sopron	3 899,09	629,36	725,07	334,91	33,11	-	-	-	5 621,57	9,8
8	Hajdu-Bihar	1 732,00	1 584,00	532,00	22,00	1,00	-	-	-	3 871,00	6,7
9	Heves	1 282,77	313,85	51,46	-	-	-	-	-	1 648,08	2,9
10	Komárom	1 337,19	108,68	48,10	6,25	5,27	-	-	-	1 505,49	2,6
11	Nógrád	343,91	33,29	1,00	-	-	-	-	-	378,20	0,7
12	Pest	3 880,29	1 381,29	520,02	35,71	0,06	0,60	-	-	5 817,97	10,1
13	Somogy	1 478,75	301,41	223,00	27,00	9,00	2,00	-	-	2 041,16	3,6
14	Szabolcs	3 456,00	643,00	303,00	66,00	1,00	1,00	-	-	4 470,00	7,8
15	Szolnok	2 663,00	575,00	219,00	65,00	55,00	-	-	-	3 577,00	6,2
16	Tolna	1 805,90	630,75	521,16	324,36	45,37	2,33	-	-	3 329,87	5,8
17	Vas	599,00	201,05	35,00	19,00	2,00	1,00	-	-	857,05	1,5
18	Veszprém	1 283,00	282,00	166,00	70,00	2,00	-	-	-	1 803,00	3,1
19	Zala	370,00	180,00	95,00	22,00	2,00	-	-	-	669,00	1,2
Összesen		37 004,57	12 276,92	6 288,41	1 551,17	282,68	14,36	-	-	57 418,11	100,0
%		64,5	21,4	10,9	2,7	0,5	-	-	-	100,00	

A fa- (növedék) termelésre kijelölt, - faállománnyal borított - erdőterület

élőfakészlete a korosztályokban megyék szerint

A m e g y e		1 - 10	11 - 20	21 - 30	31 - 40	41 - 60	61 - 80	81 - 100	101 -	összesen	m ³ /ha	%
sz.	megnevezése	éves korosztályok élőfakészlete m ³ - ben										
1	Baranya	56 001	90 391	172 634	63 253	18 816	1 098	-	-	402 193	116	8,6
2	Bács-Kiskun	67 375	182 210	332 968	97 731	35 689	69	-	-	716 042	97	15,3
3	Békés	47 032	117 022	58 337	25 940	579	50	-	-	248 960	79	5,3
4	Borsod-A-Z.	81 998	98 680	96 636	10 285	3 707	553	-	-	291 859	117	6,3
5	Csongrád	72 255	122 227	27 567	4 708	612	-	-	-	228 369	89	4,9
6	Fejér	25 362	33 094	43 344	4 645	68	14	-	-	106 527	39	2,3
7	Győr-Sopron	86 707	101 041	265 191	166 128	18 365	-	-	-	637 432	113	13,7
8	Hajdu-Bihar	28 586	185 204	100 521	6 653	381	-	-	-	321 345	83	6,9
9	Heves	57 831	65 273	11 285	13	-	-	-	-	134 402	82	2,9
10	Komárom	67 646	11 551	8 434	1 538	1 904	-	-	-	91 073	61	1,9
11	Nógrád	4 895	3 480	180	-	3	16	5	-	8 579	23	0,2
12	Pest	96 169	100 588	88 456	9 746	224	82	-	-	295 265	51	6,3
13	Somogy	14 133	35 156	49 477	6 618	3 143	504	-	-	109 031	53	2,3
14	Szabolcs	89 298	92 573	83 405	21 809	441	434	-	-	287 960	64	6,2
15	Szolnok	39 385	63 670	34 526	12 593	4 067	-	-	-	144 241	40	3,1
16	Tolna	41 774	84 003	140 566	117 210	20 529	1 231	-	-	405 313	122	8,7
17	Vas	18 562	28 808	8 921	7 197	524	183	7	-	64 202	75	1,4
18	Veszprém	29 032	31 593	33 264	15 019	690	6	-	-	109 604	61	2,3
19	Zala	11 081	30 364	16 266	7 514	1 152	41	-	8	66 426	99	1,4
Összesen		935 122	1 466 928	1 571 978	578 600	111 894	4 281	12	8	4 668 823	81	100,0
m ³ /ha		25	119	250	373	395	298	-	-	81		
%		20,0	31,4	33,6	12,4	2,5	0,1	-	-	100,0		

A fa- (növedék) termelésre kijelölt, - faállománnyal borított - erdőterületa korosztályokban megyék szerint

A megye		1 - 10	11 - 20	21 - 30	31 - 40	41 - 60	61 - 80	81 - 100	101 -	összesen	%
sz.	megnevezése	éves korosztályok erdőterülete ha - ban									
1	Baranya	243,77	310,38	387,29	190,19	51,68	14,97	-	-	1 198,28	4,1
2	Bács-Kiskun	4 001,87	2 781,11	2 935,83	1 351,36	151,30	43,52	1,00	-	11 265,99	38,1
3	Békés	107,00	45,00	74,00	2,00	-	-	-	-	228,00	0,8
4	Borsod-A-Z.	265,59	632,79	520,04	207,60	102,24	2,63	-	-	1 730,89	5,9
5	Csongrád	922,00	749,00	423,00	198,00	90,00	1,00	-	-	2 383,00	8,1
6	Fejér	210,65	101,66	100,01	79,62	2,75	0,67	-	-	495,36	1,7
7	Győr-Sopron	589,22	863,25	749,51	353,34	40,46	2,53	-	-	2 598,31	8,8
8	Hajdu-Bihar	426,00	14,00	48,00	18,00	4,00	-	-	75,00	585,00	2,0
9	Heves	176,23	156,56	152,84	69,85	15,58	-	-	-	571,06	1,9
10	Komárom	74,20	26,41	53,11	11,70	12,24	10,28	-	0,24	188,18	0,6
11	Nógrád	39,24	104,00	46,37	20,66	9,00	-	-	-	219,27	0,7
12	Pest	1 020,08	707,46	334,31	139,19	63,87	6,84	-	-	2 271,75	7,7
13	Somogy	99,00	98,09	85,89	26,00	8,38	-	-	-	317,46	1,1
14	Szabolcs	464,00	332,00	201,00	180,00	84,00	3,00	-	-	1 264,00	4,3
15	Szolnok	380,00	236,00	354,00	183,00	235,00	6,00	-	-	1 394,00	4,7
16	Tolna	387,72	606,07	502,50	466,83	289,60	6,12	-	-	2 258,84	7,6
17	Vas	46,00	48,00	45,00	23,00	4,00	-	-	-	166,00	0,6
18	Veszprém	66,00	50,00	34,00	13,00	1,00	13,00	4,00	-	181,00	0,6
19	Zala	42,00	47,00	53,00	54,00	14,00	-	-	-	210,00	0,7
Összesen		9 560,57	7 908,88	7 099,70	3 587,34	1 179,10	110,56	5,00	75,24	29 526,39	100,0
%		32,3	26,9	24,0	12,2	4,0	0,4	-	0,2	100,0	

A fa- (növedék) termelésre kijelölt, - faállománnyal borított - erdőterület

élőfakészlete a korosztályokban megyék szerint

A m e g y e		1 - 10	11 - 20	21 - 30	31 - 40	41 - 60	61 - 80	81 - 100	101 -	összesen	m ³ /ha	%
sz.	megnevezése	éves korosztályok élőfakészlete m ³ - ben										
1	Baranya	7 541	44 539	102 509	75 138	20 129	9 564	85	-	259 505	217	7,1
2	Bács-Kiskun	31 004	215 422	389 697	224 274	51 027	4 072	394	-	915 890	84	25,0
3	Békés	1 186	3 326	12 153	477	168	24	-	-	17 334	76	0,5
4	Borsod-A-Z.	8 800	77 889	121 723	52 024	30 392	914	6	-	291 748	169	7,9
5	Csongrád	21 702	75 693	63 257	55 434	23 463	161	-	-	239 710	101	6,5
6	Fejér	1 479	13 207	21 287	13 942	1 296	216	-	-	51 427	104	1,4
7	Győr-Sopron	10 689	141 911	211 919	130 322	16 658	1 055	-	-	512 554	197	14,0
8	Hajdu-Bihar	1 678	1 732	12 021	7 820	1 633	-	-	23 000	47 884	82	1,3
9	Heves	2 311	17 095	29 786	27 240	4 344	-	-	-	80 776	141	2,2
10	Komárom	418	1 526	12 354	1 864	3 874	2 923	2	65	23 026	122	0,6
11	Nógrád	491	6 736	5 548	2 710	1 419	230	-	-	17 134	78	0,5
12	Pest	15 127	54 482	58 615	32 420	8 164	1 351	13	-	170 172	75	4,6
13	Somogy	2 188	9 927	15 792	5 172	3 242	55	-	-	36 376	115	1,0
14	Szabolcs	12 524	44 073	51 885	53 326	33 987	1 416	-	-	197 211	156	5,4
15	Szolnok	3 824	20 123	71 265	64 674	104 028	3 354	-	-	267 268	192	7,3
16	Tolna	3 226	60 569	97 371	170 140	129 216	3 033	12	-	463 567	205	12,6
17	Vas	840	3 930	7 265	6 807	1 773	27	-	10	20 652	124	0,6
18	Veszprém	900	3 854	6 413	2 076	326	1 149	600	-	15 318	85	0,4
19	Zala	988	5 923	11 335	15 961	5 491	-	11	-	39 709	189	1,1
Összesen		126 916	801 957	1 302 195	941 821	440 630	29 544	1 123	23 075	3 667 261	124	100,0
m ³ /ha		13	101	183	263	374	267	198	307	124		
%		3,5	21,9	35,5	25,7	12,0	0,8	-	0,6	100,0		

A fa- (növedék) termelésre kijelölt, - faállománnyal borított - erdőterület

a korosztályokban megyék szerint

A m e g y e		1 - 10	11 - 20	21 - 30	31 - 40	41 - 60	61 - 80	81 - 100	101 -	összesen	%
sz.	megnevezése	éves korosztályok erdőterülete ha - ban									
1	Baranya	734,78	403,25	400,18	163,74	44,64	8,85	0,10	-	1 755,54	11,0
2	Bács-Kiskun	586,81	534,01	411,45	222,93	121,05	1,00	-	-	1 877,25	11,7
3	Békés	157,00	101,00	101,00	-	-	-	-	-	359,00	2,2
4	Borsod-A-Z.	203,29	307,13	287,31	48,75	53,07	2,00	-	-	901,55	5,6
5	Csongrád	283,00	231,00	121,00	182,00	1 063,00	54,00	-	-	1 934,00	12,0
6	Fejér	39,26	58,58	48,18	51,54	7,00	-	-	-	204,56	1,3
7	Győr-Sopron	877,68	593,37	743,98	319,37	44,23	0,25	-	-	2 578,88	16,2
8	Hajdu-Bihar	37,00	13,00	16,00	1,00	-	1,00	1,00	145,00	214,00	1,3
9	Heves	64,50	118,00	104,00	179,84	42,39	-	-	-	508,73	3,2
10	Komárom	4,74	16,98	21,25	6,24	49,10	2,52	-	-	100,83	0,6
11	Nógrád	10,00	14,00	6,00	-	4,00	-	-	-	34,00	0,2
12	Pest	53,73	200,36	30,08	33,66	14,47	0,05	-	-	332,35	2,1
13	Somogy	88,32	142,02	86,88	55,00	4,00	8,00	-	-	384,22	2,4
14	Szabolcs	339,00	414,00	353,00	189,00	157,00	1,00	-	-	1 453,00	9,1
15	Szolnok	472,00	146,00	238,00	268,00	501,00	28,00	-	-	1 653,00	10,3
16	Tolna	269,63	538,65	218,21	128,66	64,31	1,37	-	-	1 220,83	7,6
17	Vas	82,00	77,00	103,00	20,00	13,00	6,00	1,00	-	302,00	1,9
18	Veszprém	27,00	30,00	18,00	6,00	5,00	-	-	-	86,00	0,5
19	Zala	48,00	17,00	7,00	51,00	4,00	2,00	-	-	129,00	0,8
Összesen		4 377,74	3 955,35	3 314,52	1 926,73	2 191,26	116,04	2,10	145,00	16 028,74	100,0
%		27,5	24,7	20,7	11,8	13,7	0,7	-	0,9	100,0	

A fa- (növedék) termelésre kijelölt, - faállománnyal borított - erdőterület

élőfakészlete a korosztályokban megyék szerint

A megye		1 - 10	11 - 20	21 - 30	31 - 40	41 - 60	61 - 80	81 - 100	101 -	összesen	m ³ /ha	%
sz.	megnevezése	éves korosztályok élőfakészlete m ³ - ben										
1	Baranya	5 522	58 986	99 624	47 339	13 122	2 196	105	-	226 894	129	10,9
2	Bács-Kiskun	16 325	76 260	83 976	50 000	35 476	53	-	-	262 090	140	12,6
3	Békés	4 059	5 802	14 579	3	2	-	-	-	24 445	68	1,2
4	Borsod-A-Z.	3 337	45 247	53 051	12 842	9 398	256	-	60	124 191	138	6,0
5	Csongrád	4 281	18 045	18 908	26 016	150 889	8 896	-	-	227 035	117	11,0
6	Fejér	302	9 225	10 118	7 244	835	-	-	-	27 724	136	1,3
7	Győr-Sopron	37 516	121 856	215 353	77 905	8 130	83	-	-	460 843	179	22,2
8	Hajdu-Bihar	459	2 608	3 963	319	26	41	99	29 100	36 615	171	1,8
9	Heves	880	17 569	12 697	26 666	6 564	-	-	-	64 376	126	3,1
10	Komárom	40	572	3 291	500	3 919	411	-	2	8 735	87	0,4
11	Nógrád	171	741	507	28	837	20	-	-	2 304	68	0,1
12	Pest	814	13 968	3 805	4 201	3 072	64	-	8	25 932	78	1,3
13	Somogy	1 385	9 888	12 237	5 538	858	3 026	-	-	32 932	86	1,6
14	Szabolcs	9 454	38 042	72 119	49 104	29 486	331	-	-	198 536	137	9,6
15	Szolnok	1 995	11 566	21 827	34 646	16 204	5 053	-	-	91 291	55	4,4
16	Tolna	7 628	86 723	51 060	36 530	19 385	311	-	-	201 637	165	9,7
17	Vás	1 203	9 663	12 952	3 687	2 341	1 508	124	23	31 501	104	1,5
18	Veszprém	282	2 472	2 276	1 449	929	31	16	-	7 455	87	0,4
19	Zala	2 085	2 009	1 263	12 747	498	714	47	3	19 366	150	0,9
Összesen		97 738	531 242	693 606	396 764	301 971	22 994	391	29 196	2 073 902	129	100,0
m ³ /ha		22	134	209	206	138	198	186	201	129		
%		4,7	25,6	33,5	19,1	14,6	1,1	-	1,4	100,0		

A ia- (növedék) termelésre kijelölt, - faállománnyal borított - erdőterületa korosztályokban megyék szerint

A m e g y e		1 - 10	11 - 20	21 - 30	31 - 40	41 - 60	61 - 80	81 - 100	101 -	összesen	%
sz.	megnevezése	éves korosztályok erdőterülete ha - ban									
1	Baranya	1 466,06	358,70	99,88	82,97	260,67	89,10	60,39	12,60	2 430,37	2,3
2	Bács-Kiskun	5 896,11	569,54	397,66	463,77	160,39	1,00	-	-	7 488,47	7,0
3	Békés	11,00	5,00	6,00	4,00	-	-	-	-	26,00	-
4	Borsod-A-Z.	4 830,55	1 413,13	988,97	710,70	969,70	410,25	32,40	4,00	9 359,70	8,7
5	Csongrád	899,00	862,00	269,00	167,00	205,00	79,00	-	-	2 481,00	2,3
6	Fejér	1 330,80	183,59	111,11	47,14	116,38	38,04	0,64	1,25	1 828,95	1,7
7	Győr-Sopron	2 456,08	1 105,45	278,76	498,47	843,41	378,92	56,70	2,00	5 619,79	5,2
8	Hajdu-Bihar	1 301,00	247,00	51,00	15,00	-	-	-	-	1 614,00	1,5
9	Heves	1 689,08	487,99	289,61	210,83	47,83	26,76	0,27	-	2 752,37	2,6
10	Komárom	1 352,50	183,37	134,38	56,36	191,64	101,91	18,06	3,76	2 041,98	1,9
11	Nógrád	1 922,02	369,63	200,26	86,31	97,20	37,00	16,00	-	2 728,42	2,5
12	Pest	2 506,47	519,39	175,58	228,50	428,33	111,41	3,47	-	3 973,15	3,7
13	Somogy	5 441,37	2 277,00	1 709,00	876,00	1 274,00	556,00	95,00	8,00	12 236,37	11,3
14	Szabolcs	1 576,00	402,00	198,00	25,00	43,00	-	-	-	2 244,00	2,1
15	Szolnok	47,00	3,00	1,00	7,00	-	-	-	-	58,00	-
16	Tolna	1 551,27	256,47	117,63	63,10	272,53	136,30	1,56	-	2 398,86	2,2
17	Vas	7 136,00	4 190,00	3 271,00	3 970,00	5 344,00	2 036,00	500,00	23,00	26 470,00	24,5
18	Veszprém	3 149,93	774,05	621,00	653,26	1 536,00	773,24	107,44	64,00	7 678,92	7,1
19	Zala	3 112,00	2 142,00	2 051,00	1 311,00	2 473,00	2 294,00	946,00	114,00	14 443,00	13,4
Összesen		47 674,24	16 349,31	10 970,84	9 476,41	14 263,08	7 068,93	1 837,93	232,61	107 873,35	100,0
%		44,2	15,2	10,1	8,8	13,2	6,6	1,7	0,2	100,0	

A fa- (növedék) termelésre kijelölt, - faállománnyal borított - erdőterület

élőfakészlete a korosztályokban megyék szerint

A m e g y e		1 - 10	11 - 20	21 - 30	31 - 40	41 - 60	61 - 80	81 - 100	101 -	összesen	m ³ /ha	%
sz.	megnevezése	éves korosztályok élőfakészlete m ³ - ben										
1	Baranya	6 337	13 757	10 087	14 611	70 636	27 339	24 010	3 853	170 630	70	1,6
2	Bács-Kiskun	17 466	10 758	33 024	63 808	27 082	104	-	-	152 242	20	1,4
3	Békés	35	247	701	637	86	-	-	-	1 706	66	-
4	Borsod-A-Z.	22 052	54 271	101 812	133 884	261 141	149 365	12 887	1 551	736 963	79	6,8
5	Csongrád	3 595	25 001	17 468	17 880	47 786	13 091	-	-	124 821	50	1,2
6	Fejér	2 603	6 495	9 644	5 061	20 041	7 216	190	215	51 465	28	0,5
7	Győr-Sopron	23 580	32 126	27 589	95 820	237 888	151 455	21 040	933	590 431	105	5,4
8	Hajdu-Bihar	2 954	8 282	4 829	3 038	315	-	-	-	19 418	12	0,2
9	Heves	5 417	15 109	29 200	31 356	8 783	6 982	56	-	96 903	35	0,9
10	Komárom	4 252	4 345	13 123	8 347	39 686	23 522	8 441	1 066	102 782	50	0,9
11	Nógrád	6 368	11 828	15 919	11 029	19 572	9 494	4 254	9	78 473	29	0,7
12	Pest	8 984	11 932	14 884	16 771	31 393	25 460	1 115	-	110 539	28	1,0
13	Somogy	26 894	84 443	182 752	162 771	359 192	176 952	31 296	1 651	1 025 951	84	9,5
14	Szabolcs	7 038	12 413	25 412	5 043	13 358	5	-	-	63 269	28	0,6
15	Szolnok	23	55	66	757	17	-	-	-	918	16	-
16	Tolna	9 226	9 473	7 698	10 379	73 295	36 395	386	-	146 852	61	1,3
17	Vas	46 657	202 322	350 588	709 331	1 435 763	750 676	217 176	11 009	3 723 522	141	34,4
18	Veszprém	11 147	22 266	55 735	74 205	311 050	189 705	31 843	16 709	712 660	93	6,6
19	Zala	26 777	100 379	277 873	296 576	744 873	949 308	472 609	54 042	2 922 437	202	27,0
Összesen:		231 405	625 502	1 178 404	1 661 304	3 701 957	2 517 069	825 303	91 038	10 831 982	100	100,0
m ³ /ha		5	38	107	175	260	356	449	391	100		
%		2,1	5,8	10,9	15,3	34,2	23,2	7,6	0,9	100,0		



Állami Erdőgazdasági adatok.

Megyék szerint, fafajonként.

1851

/1866/

A fa- (növedék) termelésre kijelölt, - faállománnyal borított - erdőterület

a korosztályokban megyék szerint

A megye		1 - 10	11 - 20	21 - 30	31 - 40	41 - 60	61 - 80	81 - 100	101 -	összesen	%
sz.	megnevezése	éves korosztályok erdőterülete ha - ban									
1	Baranya	2 220,78	1 547,18	1 700,25	1 264,12	2 629,45	3 157,02	1 408,27	315,07	14 242,14	11,2
2	Bács-Kiskun	468,86	247,06	159,58	140,72	401,20	41,91	2,30	-	1 461,63	1,0
3	Békés	1 555,00	763,00	819,00	469,00	404,00	12,00	-	-	4 022,00	3,2
4	Borsod-A-Z.	4 820,93	2 603,20	1 757,27	1 185,42	2 127,54	1 406,54	883,10	1 391,00	16 175,00	12,9
5	Csongrád	369,00	865,00	193,00	86,00	216,00	9,00	2,00	-	1 740,00	1,1
6	Fejér	2 246,64	407,66	250,87	66,84	159,97	238,06	89,36	141,37	3 600,77	2,9
7	Győr-Sopron	1 037,81	445,20	450,69	658,79	707,13	230,27	131,90	7,14	3 668,93	2,9
8	Hajdu-Bihar	2 470,00	684,00	319,00	138,00	235,00	3,00	2,00	-	3 851,00	3,1
9	Heves	2 109,48	1 372,79	1 422,81	698,24	913,65	660,66	329,77	129,99	7 637,39	6,1
10	Komárom	814,75	436,95	295,46	203,02	496,86	360,77	296,33	83,35	2 987,49	2,4
11	Nógrád	1 271,58	461,93	363,38	171,43	529,57	425,31	147,00	25,00	3 395,20	2,7
12	Pest	3 098,45	1 439,34	855,36	647,18	1 349,72	739,94	215,66	116,38	8 462,03	6,8
13	Somogy	4 147,26	2 018,65	1 545,36	1 298,58	4 916,06	2 978,12	483,82	83,00	17 470,85	14,0
14	Szabolcs	1 278,00	711,00	562,00	368,00	296,00	101,00	28,00	12,00	3 356,00	2,0
15	Szolnok	3 231,00	74,00	48,00	11,00	10,00	-	-	-	3 374,00	2,7
16	Tolna	1 129,63	344,26	332,47	253,15	1 169,39	905,59	130,55	0,05	4 265,09	3,5
17	Vas	1 364,00	861,00	733,00	592,00	1 525,00	1 288,00	519,00	109,00	6 991,00	5,6
18	Veszprém	1 702,48	525,24	395,64	457,42	2 177,72	1 368,00	519,91	54,30	7 200,71	5,8
19	Zala	1 320,00	1 166,00	1 385,00	1 192,00	3 441,00	2 396,00	741,00	73,00	11 714,00	9,4
Összesen		36 655,65	16 973,46	13 588,14	9 900,91	23 705,26	16 321,19	5 929,97	2 540,65	125 615,23	100,0
%		29,3	13,5	10,6	7,9	18,9	12,9	4,6	2,3	100,0	

A fa- (növedék) termelésre kijelölt, - faállománnyal borított - erdőterület

élőfakészlete a korosztályokban megyék szerint

A m e g y e		1 - 10	11 - 20	21 - 30	31 - 40	41 - 60	61 - 80	81 - 100	101 -	összesen	m ³ /ha	%
sz.	megnevezése	éves korosztályok élőfakészlete m ³ - ben										
1	Baranya	7 990	59 137	155 237	197 704	667 996	1 030 089	497 780	121 674	2 737 607	192	14,9
2	Bács-Kiskun	2 792	6 300	13 035	23 163	109 242	14 890	671	5	170 098	116	0,9
3	Békés	9 167	36 846	84 045	71 577	93 829	1 819	-	-	297 283	74	1,6
4	Borsod-A-Z.	26 388	117 804	189 895	199 676	504 257	428 423	302 473	458 015	2 226 931	138	12,0
5	Csongrád	1 985	30 648	14 930	10 238	45 760	2 399	396	-	106 356	61	0,6
6	Fejér	8 362	12 862	20 686	9 961	34 408	67 627	27 025	42 034	222 965	62	1,2
7	Győr-Sopron	3 414	13 372	41 609	89 214	146 293	75 727	46 850	3 752	420 231	115	2,3
8	Hajdu-Bihar	16 055	28 738	29 122	19 297	57 766	1 350	514	-	152 842	40	0,8
9	Heves	7 253	54 112	122 499	94 423	190 712	176 545	106 792	41 865	794 201	104	4,3
10	Komárom	2 496	16 027	29 072	29 685	117 321	110 020	103 084	33 983	441 688	148	2,4
11	Nógrád	3 526	14 438	30 868	23 698	108 631	118 654	46 685	7 241	353 741	104	1,9
12	Pest	11 747	39 744	68 630	92 588	257 842	177 686	52 481	37 579	738 297	87	4,0
13	Somogy	29 293	90 558	179 970	233 984	1 735 902	1 096 893	190 685	20 074	3 577 359	205	19,3
14	Szabolcs	11 087	33 880	52 069	57 025	73 021	38 387	14 378	5 233	285 080	85	1,5
15	Szolnok	4 922	5 786	6 275	2 311	2 258	25	-	-	21 577	6	0,1
16	Tolna	2 455	15 165	33 098	43 828	288 522	249 883	51 898	30	684 879	161	3,6
17	Vas	8 734	43 575	77 913	97 872	378 060	467 252	217 860	58 985	1 350 251	193	7,3
18	Veszprém	7 324	18 099	34 865	63 703	533 067	446 379	171 802	13 676	1 288 915	179	7,0
19	Zala	10 325	57 618	163 098	208 786	914 633	912 996	350 558	38 694	2 656 708	227	14,3
Összesen		175 315	694 709	1 346 916	1 568 733	6 259 520	5 417 044	2 181 932	882 840	18 527 009	147	100,0
m ³ /ha		5	41	99	158	264	332	368	347	147		
%		0,9	3,8	7,4	8,6	34,0	29,4	11,0	4,9	100,0		

A fa- (növedék) termelésre kijelölt, - faállománnyal borított - erdőterület
a korosztályokban megyék szerint

A m e g y e		1 - 10	11 - 20	21 - 30	31 - 40	41 - 60	61 - 80	81 - 100	101 -	összesen	%
sz.	megnevezése	éves korosztályok erdőterülete ha - ban									
1	Baranya	55,32	105,77	209,81	468,46	756,57	702,20	285,81	34,51	2 618,45	2,9
2	Bács-Kiskun	6,85	25,08	38,84	59,69	82,00	8,90	-	-	221,36	0,2
3	Békés	39,00	1,00	32,00	21,00	26,00	-	-	-	119,00	0,1
4	Borsod-A-Z.	1 487,60	5 147,11	7 100,94	7 015,82	10 430,74	3 065,80	715,06	143,00	35 106,07	39,5
5	Csongrád	-	2,00	1,00	4,00	15,00	-	-	-	22,00	0,0
6	Fejér	17,76	60,47	139,19	127,72	397,18	386,92	239,28	167,37	1 535,89	1,7
7	Győr-Sopron	28,84	296,23	452,15	505,58	1 126,67	201,55	79,12	-	2 690,14	3,0
8	Hajdu-Bihar	28,00	61,00	235,00	491,00	962,00	255,00	19,00	-	2 051,00	2,3
9	Heves	213,19	1 000,48	1 617,99	1 567,94	3 405,39	2 197,00	457,23	109,18	10 568,40	11,7
10	Komárom	115,17	312,47	203,31	401,64	1 060,67	970,53	205,94	37,30	3 307,03	3,7
11	Nógrád	419,00	1 584,09	1 846,99	2 202,91	1 820,26	613,65	74,27	5,00	8 566,17	3,8
12	Pest	471,08	1 210,93	1 518,04	1 300,02	5 038,12	2 300,32	987,03	107,27	12 932,81	14,4
13	Somogy	91,00	332,00	226,00	571,43	681,68	185,00	10,00	1,00	2 098,11	2,4
14	Szabolcs	-	118,00	348,00	321,00	848,00	369,00	8,00	8,00	2 020,00	2,3
15	Szolnok	-	5,00	-	-	-	-	-	-	5,00	0,0
16	Tolna	47,76	90,76	92,83	191,32	446,24	265,20	18,70	6,11	1 158,92	1,3
17	Vas	127,00	234,00	322,00	529,00	805,00	348,00	91,00	38,00	2 494,00	2,8
18	Veszprém	86,00	106,00	181,00	166,00	331,17	244,00	23,64	-	1 137,81	1,3
19	Zala	41,00	44,00	140,00	128,00	164,00	29,00	10,00	8,00	564,00	0,6
Összesen		3 274,57	10 736,39	14 705,09	16 072,53	28 396,69	12 142,07	3 224,08	664,74	89 216,16	100,0
%		3,7	12,0	16,5	18,0	31,9	13,6	3,6	0,7	100,0	

A fa- (növedék) termelésre kijelölt, - faállománnyal borított - erdőterület

élőfakészlete a korosztályokban megyék szerint

A m e g y e		.1 - 10	11 - 20	21 - 30	31 - 40	41 - 60	61 - 80	81 -100	101 -	összesen	m ³ /ha	%
sz.	megnevezése	éves korosztályok élőfakészlete m ³ - ben										
1	Baranya	932	5 724	22 903	91 538	167 134	192 786	83 245	10 912	575 174	220	4,2
2	Bács-Kiskun	55	1 109	3 279	11 762	14 823	3 073	72	-	34 173	154	0,3
3	Békés	200	8	2 481	2 304	5 272	-	-	-	10 265	86	0,1
4	Borsod-A-Z.	20 873	267 527	817 946	1 082 130	1 954 295	751 348	226 180	44 752	5 165 051	147	38,1
5	Csongrád	-	98	104	318	2 316	-	-	-	2 836	129	-
6	Fejér	141	2 540	10 628	12 772	53 839	73 022	42 461	33 543	228 946	149	1,7
7	Győr-Sopron	161	8 879	29 414	68 587	220 987	65 386	23 073	5	416 492	155	3,1
8	Hajdu-Bihar	610	2 848	25 552	76 562	235 268	84 211	5 040	-	430 091	210	3,2
9	Heves	2 286	42 896	129 172	187 019	552 552	459 848	121 003	27 632	1 522 408	144	11,2
10	Komárom	478	10 808	18 365	52 656	206 600	230 769	54 039	11 092	584 807	177	4,3
11	Nógrád	3 891	66 366	171 775	280 159	312 479	129 811	16 468	841	981 790	115	7,2
12	Pest	4 384	38 621	107 166	153 249	786 340	482 874	240 449	32 977	1 846 060	143	13,6
13	Somogy	943	19 272	36 374	118 359	181 807	41 247	3 799	96	401 897	192	3,0
14	Szabolcs	9	4 021	28 371	46 534	242 514	117 766	3 167	3 770	446 152	221	3,3
15	Szolnok	-	363	-	-	-	-	-	-	363	73	-
16	Tolna	523	2 851	9 057	30 634	90 244	63 393	5 112	1 496	203 310	175	1,5
17	Vas	1 353	12 518	32 049	87 174	166 561	104 625	22 476	8 229	434 985	174	3,2
18	Veszprém	292	3 418	12 409	21 367	66 559	60 107	6 021	-	170 173	150	1,3
19	Zala	314	2 360	17 277	22 031	42 129	9 422	3 943	3 381	100 857	179	0,7
Összesen		37 445	492 227	1 474 322	2 345 155	5 301 719	2 869 688	856 548	178 726	13 555 830	152	100,0
m ³ /ha		11	46	100	146	187	236	266	269	152		
%		0,3	3,6	10,8	17,4	39,1	21,2	6,3	1,3	100,0		

A fa- (növedék) termelésre kijelölt, - faállománnyal borított - erdőterületa korosztályokban megyék szerint

A	m e g y e	1 - 10	11 - 20	21 - 30	31 - 40	41 - 60	61 - 80	81 - 100	101 -	összesen	%
sz.	megnevezése	é v e s k o r o s z t á l y o k e r d ő t e r ü l e t e h a - b a n									%
1	Baranya	338,31	411,23	600,41	391,91	1 018,00	1 348,01	896,33	371,21	5 375,41	9,2
2	Bács-Kiskun	-	-	-	-	-	-	-	-	-	-
3	Békés	-	-	-	-	-	-	-	-	-	-
4	Borsod-A-Z.	1 007,43	1 435,44	1 194,36	1 046,74	2 542,41	2 405,29	1 942,30	2 908,32	14 482,29	24,5
5	Csongrád	-	-	-	-	-	-	-	-	-	-
6	Fejér	79,49	98,13	131,28	62,25	201,29	209,69	162,17	310,70	1 255,00	2,1
7	Győr-Sopron	20,00	5,00	1,00	3,00	5,00	1,00	1,00	2,00	38,00	-
8	Hajdu-Bihar	-	-	-	-	-	-	-	-	-	-
9	Heves	565,43	762,61	586,00	1 019,61	1 703,16	699,17	824,31	860,25	7 020,54	12,0
10	Komárom	46,02	167,76	119,41	78,48	320,00	449,29	313,12	105,17	1 599,25	2,7
11	Nógrád	266,00	553,00	393,00	128,00	680,00	677,00	492,00	52,00	3 241,00	5,5
12	Pest	288,04	371,17	390,00	185,46	806,00	606,00	290,29	76,73	3 013,69	5,1
13	Somogy	275,00	258,00	89,00	84,00	390,00	962,00	438,00	183,00	2 679,00	4,6
14	Szabolcs	-	-	-	-	-	-	-	-	-	-
15	Szolnok	-	-	-	-	-	-	-	-	-	-
16	Tolna	42,55	12,40	74,56	32,91	115,13	104,90	90,99	-	473,44	0,8
17	Vas	353,00	106,00	195,00	150,00	285,00	264,00	131,00	10,00	1 494,00	2,5
18	Veszprém	471,00	733,00	992,00	557,00	1 686,00	2 696,00	1 648,00	545,00	9 378,00	16,0
19	Zala	413,00	848,00	1 034,00	840,00	1 336,00	2 395,00	1 634,00	288,00	8 788,00	15,0
	Összesen	4 165,27	5 811,74	5 800,02	4 579,36	11 087,99	12 817,35	8 863,51	5 712,38	58 837,62	100,0
	%	7,2	9,8	9,8	7,8	18,8	21,8	15,1	9,7	100,0	

A fa- (növedék) termelésre kijelölt, - faállománnyal borított - erdőterület

élőfakészlete a korosztályokban megyék szerint

A megye		1 - 10	11 - 20	21 - 30	31 - 40	41 - 60	61 - 80	81 - 100	101 -	összesen	m ³ /ha	%
sz.	megnevezése	éves korosztályok élőfakészlete m ³ - ben										
1	Baranya	3 908	17 140	53 167	56 249	246 105	403 901	327 659	140 436	1 248 565	232	8,7
2	Bács-Kiskun	-	-	-	-	-	-	-	-	-	-	-
3	Békés	-	-	-	-	-	-	-	-	-	-	-
4	Borsod-A-Z.	11 221	54 674	118 053	167 493	580 741	734 356	747 811	1 192 704	3 607 053	249	25,1
5	Csongrád	-	-	-	-	-	-	-	-	-	-	-
6	Fejér	907	4 309	10 176	9 612	49 250	66 744	52 954	157 649	351 601	280	2,4
7	Győr-Sopron	44	487	85	524	1 618	524	620	670	4 572	120	-
8	Hajdu-Bihar	-	-	-	-	-	-	-	-	-	-	-
8	Heves	2 170	24 191	46 048	148 721	399 040	198 166	265 524	303 583	1 387 443	198	9,6
10	Komárom	364	5 967	11 316	12 270	78 936	132 898	110 295	44 437	396 483	248	2,8
11	Nógrád	1 437	15 257	22 265	15 803	148 083	197 344	153 665	17 626	571 480	176	4,0
12	Pest	1 583	9 376	25 948	22 707	160 964	166 209	84 235	35 539	508 561	169	3,5
13	Somogy	1 457	10 136	12 443	14 575	92 875	329 238	169 285	79 130	709 139	265	4,9
14	Szabolcs	-	-	-	-	-	-	-	-	-	-	-
15	Szolnok	-	-	-	-	-	-	-	-	-	-	-
16	Tolna	254	814	6 740	4 241	29 575	33 204	36 432	-	111 260	235	0,8
17	Vas	4 766	5 949	18 074	19 657	67 810	78 037	42 169	3 829	240 291	161	1,7
18	Veszprém	7 793	36 637	112 108	96 905	419 110	974 208	712 479	196 580	2 555 820	273	17,8
19	Zala	9 118	42 054	129 759	172 906	395 996	996 363	802 335	140 735	2 689 266	306	18,7
Összesen		45 022	226 991	566 182	741 663	2 670 103	4 311 192	3 505 463	2 314 918	14 381 534	244	100,0
m ³ /ha		11	39	98	162	241	336	395	405	244		
%		0,3	1,6	3,9	5,2	18,6	29,9	24,4	16,1	100,0		

A fa- (növedék) termelésre kijelölt, - faállománnyal borított - erdőterület
a korosztályokban megyék szerint

A m e g y e		1 - 10	11 - 20	21 - 30	31 - 40	41 - 60	61 - 80	81 - 100	101 -	összesen	%
sz.	megnevezése	éves korosztályok erdőterülete ha - ban									%
1	Baranya	11,68	36,09	73,29	100,19	384,28	276,92	67,46	8,89	958,81	6,1
2	Bács-Kiskun	-	-	-	-	-	-	-	-	-	-
3	Békés	-	-	-	-	-	-	-	-	-	-
4	Borsod-A-Z.	105,16	476,80	1 187,54	1 982,76	3 122,01	667,40	55,74	11,00	7 608,41	48,9
5	Csongrád	-	-	-	-	-	-	-	-	-	-
6	Fejér	-	18,68	36,80	27,36	54,58	22,25	15,27	8,18	183,12	1,2
7	Győr-Sopron	1,00	5,00	16,00	12,00	90,00	44,00	2,00	-	170,00	1,1
8	Hajdu-Bihar	-	-	-	-	-	-	-	-	-	-
9	Heves	21,00	96,98	157,51	266,28	315,29	152,58	46,41	109,86	1 155,91	7,4
10	Komárom	10,41	41,26	46,42	23,76	130,75	93,87	22,93	10,76	380,16	2,4
11	Nógrád	16,00	211,00	155,00	154,00	442,00	152,00	42,00	-	1 172,00	7,5
12	Pest	40,00	90,00	184,00	221,00	470,68	283,00	201,00	35,00	1 524,68	9,7
13	Somogy	11,00	62,00	15,00	55,00	162,00	91,00	2,00	-	398,00	2,5
14	Szabolcs	-	-	-	-	-	-	-	-	-	-
15	Szolnok	-	-	-	-	-	-	-	-	-	-
16	Tolna	2,27	1,75	9,06	25,72	69,82	45,53	16,16	-	170,31	1,1
17	Vas	12,00	63,00	164,00	224,00	288,00	166,00	24,00	2,00	943,00	6,0
18	Veszprém	6,00	26,00	37,00	54,00	146,00	39,00	7,00	-	315,00	2,0
19	Zala	17,00	83,00	126,00	142,00	171,00	59,00	11,00	20,00	629,00	4,1
Összesen		253,52	1 201,56	2 207,62	3 288,07	5 846,42	2 092,55	512,97	205,69	15 608,40	100,0
%		1,7	7,7	14,1	21,0	37,5	13,4	3,3	1,3	100,0	

A fa- (növedék) termelésre kijelölt, - faállománnyal borított - erdőterület

élőfakészlete a korosztályoktan megyék szerint

A m e g y e		1 - 10	11 - 20	21 - 30	31 - 40	41 - 60	61 - 80	81 - 100	101 -	összesen	m ³ /ha	%
sz.	megnevezése	éves korosztályok élőfakészlete m ³ - ben										
1	Baranya	97	1 656	6 514	14 840	76 901	66 209	16 642	2 754	185 613	194	7,3
2	Bács-Kiskun	-	-	-	-	-	-	-	-	-	-	-
3	Békés	-	-	-	-	-	-	-	-	-	-	-
4	Borsod-A-Z.	1 715	28 612	137 778	306 638	604 994	133 669	12 931	2 033	1 228 370	161	48,7
5	Csongrád	-	-	-	-	-	-	-	-	-	-	-
6	Fejér	-	867	1 623	2 523	8 598	4 137	2 838	1 992	22 578	123	0,9
7	Győr-Sopron	14	431	3 103	1 677	22 771	14 837	606	-	43 439	256	1,7
8	Hajdu-Bihar	-	-	-	-	-	-	-	-	-	-	-
9	Heves	263	6 477	16 329	37 415	51 722	30 759	9 344	32 863	185 172	160	7,3
10	Komárom	95	2 204	4 736	3 555	23 092	20 965	6 932	6 933	68 512	180	2,7
11	Nógrád	229	9 330	11 417	18 836	68 982	35 619	11 099	533	156 045	133	6,2
12	Pest	525	2 272	14 858	23 239	72 796	63 066	49 504	10 530	236 790	155	9,4
13	Somogy	153	2 226	1 700	8 945	29 693	23 236	467	-	66 420	167	2,6
14	Szabolcs	-	-	-	-	-	-	-	-	-	-	-
15	Szolnok	-	-	-	-	-	-	-	-	-	-	-
16	Tolna	57	100	550	3 170	11 585	9 894	3 471	-	28 827	170	1,1
17	Vas	144	3 302	14 168	34 241	47 942	31 610	5 335	460	137 202	145	5,4
18	Veszprém	16	2 165	3 611	6 617	27 569	5 646	2 036	-	47 660	151	1,9
19	Zala	357	5 493	16 584	25 962	42 305	18 201	3 664	10 666	123 232	196	4,8
Összesen		3 665	65 135	232 971	487 658	1 088 950	457 848	124 869	68 764	2 529 860	162	100,0
m ³ /ha		14	54	106	148	186	219	243	334	162		
%		0,1	2,6	9,3	19,3	43,0	18,1	4,9	2,7	100,0		

A fa- (növedék) termelésre kijelölt, - faállománnyal borított - erdőterületa korosztályokban megyék szerint

A	m e g y e	1 - 10	11 - 20	21 - 30	31 - 40	41 - 60	61 - 80	81 - 100	101 -	összesen	%
sz.	megnevezése	é v e s k o r o s z t á l y o k e r d ő t e r ü l e t e h a - b a n									%
1	Baranya	567,15	537,84	731,09	94,10	62,19	11,37	5,01	-	2 008,75	3,7
2	Bács-Kiskun	3 151,80	3 948,82	3 935,36	259,33	35,25	1,06	-	-	11 331,62	21,2
3	Békés	193,00	594,00	271,00	2,00	1,00	-	-	-	1 061,00	1,9
4	Borsod-A-Z.	191,38	400,85	353,90	55,17	6,25	1,00	-	-	1 008,55	1,8
5	Csongrád	299,00	451,00	212,00	104,00	-	2,00	-	-	1 058,00	1,9
6	Fejér	825,27	515,42	380,06	31,69	49,14	2,42	-	-	1 804,00	3,3
7	Győr-Sopron	322,58	320,25	511,93	208,62	53,12	-	-	-	1 416,50	2,6
8	Hajdu-Bihar	3 273,00	2 431,00	3 286,00	224,00	2,00	-	-	-	9 216,00	17,2
9	Heves	39,88	135,61	97,13	21,00	4,26	-	1,00	-	298,88	0,5
10	Komárom	104,98	89,33	166,30	34,68	77,62	1,09	-	-	474,00	0,9
11	Nógrád	92,55	262,12	312,07	20,00	8,00	1,00	-	-	695,74	1,3
12	Pest	2 680,25	2 442,41	2 938,11	60,26	4,32	-	8,42	-	8 133,77	15,2
13	Somogy	262,26	792,12	838,03	287,00	191,00	26,00	-	-	2 396,41	4,5
14	Szabolcs	2 688,00	3 170,00	1 307,00	151,00	28,00	1,00	-	-	7 345,00	13,8
15	Szolnok	575,00	48,00	30,00	-	-	-	-	-	653,00	1,2
16	Tolna	810,35	538,27	292,35	97,72	54,64	11,09	-	-	1 804,42	3,4
17	Vas	73,00	464,00	380,00	52,00	30,00	4,00	-	-	1 003,00	1,8
18	Veszprém	120,00	346,00	335,89	67,54	47,00	4,00	-	-	920,43	1,7
19	Zala	162,00	397,00	374,00	131,00	47,00	2,00	-	-	1 113,00	2,1
Összesen		16 431,45	17 884,04	16 752,22	1 901,11	700,79	68,03	14,43	-	53 752,07	100,0
%		30,6	33,4	31,0	3,6	1,3	0,1	-	-	100,0	

A fa- (növedék) termelésre kijelölt, - faállománnyal borított - erdőterület

élőfakészlete a korosztályokban megyék szerint

A m e g y e		1 - 10	11 - 20	21 - 30	31 - 40	41 - 60	61 - 80	81 - 100	101 -	összesen	m ³ /ha	%
sz.	megnevezése	éves korosztályok élőfakészlete m ³ - ben										
1	Baranya	15 112	44 273	106 878	18 418	15 418	3 383	1 741	-	205 223	102	4,7
2	Bács-Kiskun	39 977	197 321	430 572	30 378	8 086	294	-	-	706 628	62	16,4
3	Békés	7 222	63 771	39 407	375	173	-	-	-	110 948	105	2,6
4	Borsod-A-Z.	3 273	30 787	45 381	8 121	1 299	369	-	-	89 230	88	2,0
5	Csongrád	3 242	19 421	17 693	9 238	51	295	-	-	49 940	47	1,1
6	Fejér	11 274	14 126	43 876	3 647	6 021	693	-	-	109 642	61	2,5
7	Győr-Sopron	6 995	24 103	64 455	28 594	10 511	7	-	-	134 665	95	3,1
8	Hajdu-Bihar	49 756	216 302	433 874	42 100	325	-	-	-	742 357	81	17,1
9	Heves	642	9 412	10 901	2 169	525	-	100	-	23 749	79	0,5
10	Komárom	2 504	5 849	19 205	3 779	14 358	428	13	3	46 139	97	1,0
11	Nógrád	2 211	20 166	33 097	2 655	1 057	347	26	23	59 582	86	1,4
12	Pest	42 218	155 078	366 966	9 387	877	29	2 081	-	576 636	71	13,3
13	Somogy	8 239	71 757	130 261	58 245	34 596	8 754	73	-	311 925	130	7,2
14	Szabolcs	59 854	331 597	207 160	33 882	7 735	375	-	-	640 603	87	14,7
15	Szolnok	10 424	2 970	4 191	57	-	-	-	-	17 642	27	0,4
16	Tolna	14 088	39 829	33 977	12 448	8 028	2 223	1	-	110 594	61	2,5
17	Vas	3 163	47 811	75 041	11 738	7 162	802	-	-	145 717	145	3,4
18	Veszprém	2 404	33 958	43 184	8 212	10 328	1 686	-	-	99 772	108	2,3
19	Zala	7 064	48 382	67 150	29 071	11 179	614	51	-	163 511	147	3,8
Összesen		289 662	1 406 913	2 173 269	312 514	137 729	20 304	4 086	26	4 344 503	81	100,0
m ³ /ha		18	79	130	164	196	299	284	-	81		
%		6,7	32,3	50,0	7,2	3,2	0,5	0,1	-	100,0		

A fa- (növedék) termelésre kijelölt, - faállománnyal borított - erdőterület

a korosztályokban megyék szerint

A	m e g y e	1 - 10	11 - 20	21 - 30	31 - 40	41 - 60	61 - 80	81 - 100	101 -	összesen	%
sz.	megnevezése	éves korosztályok erdőterülete ha - ban									%
1	Baranya	461,17	749,08	357,62	68,81	49,26	11,00	0,14	-	1 697,08	2,1
2	Bács-Kiskun	1 665,64	5 372,15	4 222,50	497,77	1,08	-	-	-	11 759,14	14,8
3	Békés	56,00	83,00	20,00	1,00	-	-	-	-	160,00	0,2
4	Borsod-A-Z.	554,99	1 029,12	286,91	30,89	15,06	-	-	-	1 916,97	2,4
5	Csongrád	455,00	1 066,00	579,00	148,00	-	-	-	-	2 248,00	2,8
6	Fejér	319,67	801,19	509,86	137,91	9,13	0,12	-	-	1 777,88	2,2
7	Győr-Sopron	547,66	1 664,52	1 526,44	437,19	117,40	-	-	-	4 293,21	5,3
8	Hajdu-Bihar	1 930,00	3 122,00	1 603,00	117,00	1,00	-	-	-	6 773,00	8,5
9	Heves	239,01	595,38	270,48	23,25	3,79	-	-	-	1 131,91	1,4
10	Komárom	201,38	611,42	483,61	105,97	19,28	5,39	-	-	1 427,05	1,8
11	Nógrád	2 221,19	4 492,87	2 755,15	434,88	49,17	2,19	-	-	9 955,45	12,6
12	Pest	2 610,12	4 066,32	2 514,81	324,41	11,61	3,50	-	-	9 530,77	12,2
13	Somogy	1 774,44	3 389,37	2 042,66	492,00	120,00	13,00	-	-	7 831,47	9,8
14	Szabolcs	1 544,00	2 345,00	1 341,00	134,00	12,00	1,00	-	-	5 377,00	6,8
15	Szolnok	80,00	171,00	32,00	-	1,00	-	-	-	284,00	0,3
16	Tolna	732,98	1 213,57	771,25	223,88	68,61	4,75	0,17	-	3 015,21	3,8
17	Vas	668,00	1 918,00	898,00	205,00	33,00	3,00	1,00	-	3 726,00	4,7
18	Veszprém	736,00	1 276,09	617,00	236,27	28,00	2,00	1,00	-	2 896,36	3,6
19	Zala	685,00	1 685,00	1 109,00	240,00	19,00	2,00	-	-	3 740,00	4,7
	Összesen	17 482,25	35 651,08	21 940,29	3 858,23	558,39	47,95	2,31	-	79 540,50	100,0
	%	21,9	44,9	27,6	4,9	0,7	-	-	-	100,0	

A fa- (növedék) termelésre kijelölt, - faállománnyal borított - erdőterület

élőfakészlete a korosztályokba: megyék szerint

A m e g y e		1 - 10	11 - 20	21 - 30	31 - 40	41 - 60	61 - 80	81 - 100	101 -	összesen	m ³ /ha	%
sz.	megnevezése	éves korosztályok élőfakészlete m ³ - ben										
1	Baranya	13 816	68 181	53 015	16 478	10 039	1 435	101	-	163 065	96	2,5
2	Bács-Kiskun	26 569	266 574	360 966	58 819	147	-	-	-	713 075	60	11,0
3	Békés	2 820	8 306	2 700	106	-	-	-	-	13 932	87	0,2
4	Borsod-A-Z.	14 017	66 492	28 196	3 490	1 932	-	-	-	114 127	60	1,8
5	Csongrád	9 341	47 876	33 294	10 234	-	-	-	-	100 745	45	1,6
6	Fejér	6 845	54 005	59 474	23 431	1 342	23	-	-	145 120	82	2,2
7	Győr-Sopron	11 747	133 742	205 898	86 721	18 873	60	-	-	457 041	106	7,1
8	Hajdu-Bihar	40 738	264 090	231 662	21 458	496	-	-	-	558 444	82	8,6
9	Heves	5 760	36 912	27 762	2 482	340	-	-	-	73 256	65	1,1
10	Komárom	4 090	35 569	53 690	16 169	2 905	861	-	-	113 284	79	1,8
11	Nógrád	53 762	314 073	329 183	71 435	9 220	631	-	-	778 304	78	12,0
12	Pest	53 672	238 360	247 387	42 217	1 140	751	-	20	583 547	61	9,0
13	Somogy	50 637	292 678	276 543	92 167	26 959	2 915	-	-	741 899	138	11,6
14	Szabolcs	47 317	231 367	207 562	26 965	3 060	302	-	-	516 573	96	8,0
15	Szolnok	3 046	12 316	5 259	-	184	-	-	-	20 805	73	0,3
16	Tolna	16 823	72 073	88 828	29 074	12 827	841	45	-	220 511	73	3,4
17	Vas	26 682	170 297	136 738	38 948	6 922	838	126	-	380 551	102	5,9
18	Veszprém	20 251	91 113	84 215	47 175	6 642	465	258	-	250 119	86	3,9
19	Zala	28 601	219 461	207 853	55 030	4 695	341	-	-	515 981	138	8,0
Összesen		436 534	2 623 485	2 640 225	642 399	107 723	9 463	530	20	6 460 379	81	100,0
m ³ /ha		25	74	120	167	193	197	229	-	81		
%		6,8	40,6	40,9	9,9	1,7	0,1	-	-	100,0		

A fa- (növedék) termelésre kijelölt, - faállománnyal borított - erdőterület
a korosztályokban megyék szerint

A	m e g y e	1 - 10	11 - 20	21 - 30	31 - 40	41 - 60	61 - 80	81 - 100	101 -	összesen	%
sz	megnevezése	éves korosztályok erdőterülete ha-ban									%
1	Baranya	269,59	506,47	713,42	439,04	957,65	1 336,94	621,56	143,78	4 988,45	6,7
2	Bács-Kiskun	2,96	2,00	2,00	2,00	1,00	1,00	1,00	-	11,96	-
3	Békés	32,00	47,00	61,00	241,00	123,00	3,00	-	-	507,00	0,7
4	Borsod-A-Z.	1 068,90	490,30	514,38	655,64	1 007,62	371,90	163,54	94,00	4 366,28	5,9
5	Csongrád	-	-	6,00	2,00	1,00	-	-	-	9,00	-
6	Fejér	1 050,34	589,89	590,35	455,39	705,39	720,83	239,67	281,97	4 633,74	6,2
7	Győr-Sopron	324,11	399,14	702,87	548,76	610,95	535,70	108,84	17,76	3 248,13	4,4
8	Hajdu-Bihar	-	1,00	4,00	3,00	-	-	-	-	3,00	-
9	Heves	885,92	656,00	700,62	752,98	1 556,58	580,52	196,52	27,61	5 356,75	7,2
10	Komárom	676,12	532,12	443,06	466,64	1 845,87	1 379,02	1 108,22	189,59	6 640,64	9,0
11	Nógrád	1 167,34	666,56	548,09	335,61	784,29	660,18	70,00	19,00	4 251,07	5,7
12	Pest	780,43	677,52	635,07	651,72	1 124,16	313,87	88,25	20,95	4 291,97	5,8
13	Somogy	974,00	1 516,04	1 545,86	1 426,00	3 563,00	2 658,00	639,00	73,00	12 394,90	16,7
14	Szabolcs	10,00	4,00	6,00	14,00	1,00	-	-	-	35,00	-
15	Szolnok	194,00	-	-	1,00	-	-	-	-	195,00	0,3
16	Tolna	742,54	643,66	513,67	206,57	481,57	965,70	114,23	9,63	3 677,57	4,9
17	Vas	290,00	488,00	533,00	382,00	1 001,00	674,00	259,00	82,00	3 709,00	5,0
18	Veszprém	1 190,26	1 238,81	1 232,02	1 144,82	4 315,70	2 832,62	826,78	185,12	12 966,13	17,5
19	Zala	121,00	226,00	416,00	571,00	831,00	680,00	118,00	7,00	2 970,00	4,0
	Összesen	9 779,51	8 684,51	9 167,41	8 299,08	18 910,78	13 713,28	4 554,61	1 151,41	74 260,59	100,0
	%	13,1	11,6	12,4	11,2	25,5	18,4	6,2	1,6	100,0	

A fa- (növedék) termelésre kijelölt, - faállománnyal borított - erdőterület

élőfakészlete a korosztályokban megyék szerint

A m e g y e		1 - 10	11 - 20	21 - 30	31 - 40	41 - 60	61 - 80	81 - 100	101 -	összesen	m ³ /ha	%
sz.	megnevezése	éves korosztályok élőfakészlete m ³ - ben										
1	Baranya	2 453	27 712	70 451	69 553	239 319	407 140	221 316	52 496	1 090 940	219	8,0
2	Bács-Kiskun	-	39	196	294	658	310	179	-	1 676	140	-
3	Békés	359	2 820	7 912	52 000	31 875	1 284	-	-	96 250	190	0,7
4	Borsod-A-Z.	3 870	20 981	50 492	99 425	208 541	97 016	53 783	30 823	564 931	129	4,1
5	Csongrád	-	6	650	263	345	-	-	-	1 264	140	-
6	Fejér	4 005	18 629	42 441	66 146	151 717	223 739	75 259	101 980	683 916	148	5,0
7	Győr-Sopron	753	10 522	52 468	79 516	123 425	151 951	33 133	4 685	456 453	141	3,3
8	Hajdu-Bihar	-	34	413	516	-	-	-	-	963	120	-
9	Heves	3 492	24 603	64 457	119 971	322 129	145 201	60 776	8 747	749 376	140	5,5
10	Komárom	5 237	20 603	50 030	90 492	504 463	467 473	447 790	74 282	1 660 370	250	12,2
11	Nógrád	3 922	23 113	40 429	47 453	171 050	185 519	21 978	5 029	498 493	117	3,6
12	Pest	3 772	22 910	54 538	95 772	221 917	74 755	25 038	4 194	502 896	117	3,7
13	Somogy	8 808	72 677	187 166	271 431	1 061 749	926 479	261 119	32 934	2 822 363	228	20,7
14	Szabolcs	86	133	656	2 382	170	-	-	-	3 427	98	-
15	Szolnok	4	-	13	132	8	-	-	-	157	1	-
16	Tolna	4 314	29 016	50 446	31 204	108 192	264 694	34 340	3 078	525 284	143	3,8
17	Vas	2 339	21 660	42 126	54 818	228 410	221 863	108 557	45 816	725 589	196	5,3
18	Veszprém	7 725	49 086	106 257	157 574	984 633	886 323	284 126	48 945	2 524 669	195	18,5
19	Zala	2 329	26 249	59 010	113 934	223 840	279 935	57 983	4 977	768 257	259	5,6
Összesen		53 468	370 793	880 151	1 352 876	4 582 441	4 333 682	1 685 877	417 986	13 677 274	184	100,0
m ³ /ha		5	43	96	163	242	316	370	363	184		
%		0,4	2,7	6,4	9,9	33,5	31,7	12,3	3,1	100,0		

A fa- (növedék) termelésre kijelölt, - faállománnyal borított - erdőterületa korosztályokban, megyék szerint

A m e g y e		1 - 10	11 - 20	21 - 30	31 - 40	41 - 60	61 - 80	81 - 100	101 -	összesen	%
sz.	megnevezése	éves korosztályok erdőterülete ha - ban									
1	Baranya	53,77	146,31	199,09	254,76	728,33	447,53	68,32	37,41	1 935,52	3,6
2	Bács-Kiskun	-	-	-	-	1,00	3,00	-	-	4,00	-
3	Békés	-	-	5,00	113,00	-	-	-	-	120,00	0,2
4	Borsod-A-Z.	456,30	1 558,58	3 080,03	3 589,76	2 334,12	389,89	173,66	26,00	11 608,34	21,5
5	Csongrád	-	-	-	-	-	-	-	-	-	-
6	Fejér	87,72	190,73	400,11	299,32	736,17	475,76	339,92	94,21	2 623,94	4,9
7	Győr-Sopron	16,79	302,60	629,39	578,19	999,38	166,10	28,61	-	2 721,06	5,1
8	Hajdu-Bihar	-	-	-	-	-	-	-	-	-	-
9	Heves	216,49	653,98	983,75	1 059,25	2 072,45	724,31	76,42	12,81	5 799,46	10,7
10	Komárom	113,89	304,37	295,13	416,84	1 229,45	831,06	288,32	56,37	3 535,43	6,5
11	Nógrád	367,00	1 932,76	1 828,78	2 049,11	3 019,74	811,73	40,00	3,00	10 052,12	18,6
12	Pest	228,32	687,55	698,79	657,38	1 797,24	926,93	317,35	31,77	5 345,33	9,9
13	Somogy	161,00	453,00	418,00	492,00	672,00	247,00	10,00	-	2 453,00	4,6
14	Szabolcs	-	-	-	-	4,00	1,00	-	-	5,00	-
15	Szolnok	-	-	-	-	-	-	-	-	-	-
16	Tolna	141,53	235,17	298,43	497,25	1 110,76	590,45	35,89	21,14	2 930,62	5,4
17	Vas	20,00	118,00	143,00	282,00	328,00	112,00	8,00	-	1 011,00	1,8
18	Veszprém	160,00	397,00	602,00	692,00	1 084,00	488,00	22,00	8,00	3 453,00	6,4
19	Zala	16,00	35,00	106,00	116,00	165,00	20,00	-	-	458,00	0,8
Összesen		2 038,81	7 015,05	9 687,50	11 096,86	16 283,64	6 234,76	1 408,49	290,71	54 055,82	100,0
%		3,8	13,0	17,9	20,6	30,0	11,6	2,6	0,5	100,0	

A fa- (növedék) termelésre kijelölt, - faállománnyal borított - erdőterület

élőfakészlete a korosztályokban megvélk szerint

A m e g y e		1 - 10	11 - 20	21 - 30	31 - 40	41 - 60	61 - 80	81 - 100	101 -	összesen	m ³ /ha	%
sz.	megnevezése	éves korosztályok élőkészlete m ³ - ben										
1	Baranya	1 056	8 142	25 295	42 955	173 025	141 403	20 953	14 470	427 299	221	5,4
2	Bács-Kiskun	-	-	-	-	193	1 340	-	-	1 533	383	0,1
3	Békés	-	-	491	18 341	487	13	-	-	19 332	161	0,3
4	Borsod-A-Z.	7 720	87 348	334 309	509 391	435 464	92 818	54 809	9 311	1 531 170	132	19,2
5	Csongrád	-	-	-	-	-	-	-	-	-	-	-
6	Fejér	1 019	6 793	32 731	36 250	116 572	119 095	91 819	23 634	427 913	163	5,4
7	Győr-Sopron	115	7 393	39 765	71 296	184 000	48 112	7 466	220	358 367	132	4,5
8	Hajdu-Bihar	-	-	-	-	-	-	-	-	-	-	-
9	Heves	2 610	29 508	92 910	150 896	380 628	152 777	20 223	3 749	833 301	144	10,4
10	Komárom	1 153	12 790	31 896	66 281	256 767	248 144	92 922	17 575	727 528	206	9,1
11	Nógrád	4 143	89 783	163 543	251 445	536 533	163 863	7 242	571	1 217 123	121	15,3
12	Pest	1 988	21 324	51 912	73 498	287 549	203 666	77 001	8 398	725 336	136	9,0
13	Somogy	2 415	27 255	69 531	97 783	175 091	72 259	4 257	18	448 609	183	5,6
14	Szabolcs	-	-	-	-	894	434	-	-	1 328	266	0,1
15	Szolnok	-	-	-	-	-	-	-	-	-	-	-
16	Tolna	1 963	11 464	38 490	89 148	234 811	153 253	8 198	7 032	544 359	186	6,8
17	Vas	247	6 920	16 970	50 710	79 757	35 902	3 070	-	193 576	191	2,4
18	Veszprém	1 001	10 983	33 488	76 908	181 506	115 008	5 449	1 983	426 326	183	5,3
19	Zala	311	1 671	10 292	24 215	44 631	7 226	-	-	88 346	193	1,1
Összesen		25 741	321 374	941 623	1 559 117	3 087 908	1 555 313	393 409	86 961	7 971 446	147	100,0
m ³ /ha		13	46	97	140	190	249	279	299	147		
%		0,3	4,2	11,6	19,6	38,8	19,5	4,9	1,1	100,0		

A fa- (növedék) termelésre kijelölt, - faállománnyal borított - erdőterület
a korosztályokban megyék szerint

A m e g y e		1 - 10	11 - 20	21 - 30	31 - 40	41 - 60	61 - 80	81 - 100	101 -	összesen	%
sz.	megnevezése	éves korosztályok erdőterülete ha - ban									
1	Baranya	433,83	773,88	1 041,15	817,31	1 386,51	878,01	330,80	93,81	5 755,30	14,3
2	Bács-Kiskun	-	-	-	-	-	-	-	-	-	-
3	Békés	1,00	-	-	-	-	-	-	-	1,00	-
4	Borsod-A-Z.	458,01	799,44	561,99	547,65	1 322,15	711,10	202,63	167,00	4 769,97	11,8
5	Csongrád	-	2,00	-	1,00	-	-	-	-	3,00	-
6	Fejér	73,75	128,19	179,92	124,50	161,32	120,51	30,14	41,53	859,86	2,1
7	Győr-Sopron	50,71	4,92	6,25	40,08	14,28	12,11	1,18	-	139,53	0,3
8	Hajdu-Bihar	2,00	1,00	-	-	-	-	-	-	-	3,00
9	Heves	188,02	406,60	401,04	386,56	769,75	303,82	107,33	23,65	2 586,77	6,8
10	Komárom	156,81	418,37	282,34	201,22	616,70	289,91	196,73	22,17	2 184,25	5,8
11	Nógrád	164,86	183,00	185,88	107,00	363,00	254,00	39,00	8,00	1 304,74	3,2
12	Pest	241,69	187,22	304,03	227,07	378,31	120,10	56,52	25,39	1 540,33	3,7
13	Somogy	843,90	601,83	737,36	644,87	838,34	423,79	70,00	40,00	4 200,09	10,4
14	Szabolcs	28,00	13,00	56,00	47,00	13,00	14,00	-	-	171,00	0,4
15	Szolnok	-	-	-	-	-	-	-	-	-	-
16	Tolna	76,63	56,24	132,10	94,59	112,81	71,94	27,46	0,17	571,94	1,4
17	Vas	966,00	428,00	296,00	303,00	504,00	357,00	56,00	9,00	2 919,00	7,2
18	Veszprém	350,38	844,00	1 146,00	942,00	1 416,00	608,00	356,00	17,08	5 679,46	14,0
19	Zala	582,00	947,00	1 411,00	1 105,00	1 735,00	1 345,00	353,00	37,00	7 515,00	18,6
Összesen		4 627,59	5 794,69	6 741,06	5 588,85	9 631,17	5 509,29	1 826,79	484,80	40 204,24	100,0
%		11,5	14,4	16,8	13,8	24,0	13,8	4,5	1,2	100,0	

A fa- (növedék) termelésre kijelölt, - faállománnyal borított - erdőterület

élőfakészlete a korosztályokban megyék szerint

A m e g y e		1 - 10	11 - 20	21 - 30	31 - 40	41 - 60	61 - 80	81 - 100	101 -	összesen	m ³ /ha	%
sz.	megnevezése	éves korosztályok élőfakészlete m ³ - ben										
1	Baranya	2 976	24 696	71 917	98 565	268 197	216 484	88 280	23 213	794 328	138	14,5
2	Bács-Kiskun	-	-	-	-	12	-	-	-	12	-	-
3	Békés	5	8	-	-	1	-	-	-	14	14	-
4	Borsod-A-Z.	2 706	25 889	40 181	63 109	227 395	156 744	47 610	33 588	597 222	125	10,8
5	Csongrád	-	59	-	39	-	-	-	-	98	33	-
6	Fejér	291	4 434	12 277	16 857	29 960	26 835	7 605	11 512	109 771	128	2,0
7	Győr-Sopron	69	133	647	5 700	3 124	2 618	179	-	12 470	89	0,2
8	Hajdu-Bihar	21	34	4	-	1	-	-	-	60	20	-
9	Heves	546	11 710	27 876	47 754	130 591	67 863	25 939	4 999	317 278	123	5,8
10	Komárom	830	14 937	18 898	26 365	115 463	72 190	51 796	5 571	306 050	140	5,6
11	Nógrád	1 419	6 752	11 524	10 751	58 216	54 825	9 128	2 151	154 766	119	2,8
12	Pest	1 209	4 438	18 822	23 885	57 784	24 386	11 011	4 865	146 400	95	2,7
13	Somogy	7 320	28 396	64 290	78 414	170 012	114 598	20 896	9 544	493 470	117	9,0
14	Szabolcs	439	550	5 238	7 143	2 432	4 691	-	-	20 493	120	0,4
15	Szolnok	-	-	-	-	-	-	-	-	-	-	-
16	Tolna	128	1 842	10 001	9 923	19 875	16 590	5 194	85	63 638	111	1,2
17	Vas	11 473	27 996	24 183	42 792	107 423	96 866	15 436	2 971	329 140	113	6,0
18	Veszprém	3 637	33 787	102 727	137 182	291 950	160 219	114 008	4 424	847 934	149	15,5
19	Zala	13 954	40 453	130 230	165 023	390 316	414 325	126 061	13 228	1 293 590	172	23,5
Összesen		47 023	226 114	538 815	733 502	1 872 752	1 429 234	523 143	116 151	5 486 734	136	100,0
m ³ /ha		10	39	80	131	194	259	286	240	136		
%		0,9	4,1	9,8	13,4	34,2	26,0	9,5	2,1	100,0		

A fa- (növedék) termelésre kijelölt, - faállománnyal borított - erdőterület

a korosztályokban megyék szerint

A m e g y e		1 - 10	11 - 20	21 - 30	31 - 40	41 - 60	61 - 80	81 - 100	101 -	összesen	%
sz.	megnevezése	é v e s k o r o s z t á l y o k e r d ő t e r ü l e t e h a - b a n									
1	Baranya	200,15	443,69	553,29	829,53	1 173,59	329,82	35,08	10,14	3 575,29	9,0
2	Bács-Kiskun	-	-	-	-	-	-	-	-	-	-
3	Békés	-	-	-	-	-	-	-	-	-	-
4	Borsod-A-Z.	386,78	1 690,51	2 072,29	1 869,78	2 038,42	298,45	34,59	15,00	8 405,82	21,3
5	Csongrád	-	-	-	-	-	-	-	-	-	-
6	Fejér	11,65	57,08	120,13	184,78	267,77	57,36	13,36	7,79	719,92	1,8
7	Győr-Sopron	12,71	93,19	96,84	139,09	243,11	44,93	4,00	-	633,87	1,6
8	Hajdu-Bihar	-	-	-	-	-	-	-	-	-	-
9	Heves	72,96	414,05	536,38	497,46	523,92	161,50	17,72	7,10	2 231,09	5,6
10	Komárom	159,27	444,61	376,93	370,97	706,18	213,68	55,69	6,89	2 334,22	5,9
11	Nógrád	173,85	932,00	733,77	752,37	759,00	112,19	12,27	-	3 475,45	8,8
12	Pest	178,60	496,43	625,80	647,85	891,12	287,21	134,90	22,23	3 284,14	8,3
13	Somogy	391,00	1 132,01	947,00	941,44	1 120,78	254,00	28,00	1,00	4 815,23	12,2
14	Szabolcs	-	11,00	29,00	57,00	53,00	1,00	-	-	151,00	0,3
15	Szolnok	-	-	-	-	-	-	-	-	-	-
16	Tolna	76,23	154,60	360,31	373,43	381,63	152,52	12,04	0,63	1 511,39	3,8
17	Vas	124,00	304,00	423,00	552,00	661,00	97,00	18,00	1,00	2 180,00	5,4
18	Veszprém	236,70	395,00	654,00	666,00	448,00	68,00	11,00	-	2 478,70	6,2
19	Zala	284,00	550,00	1 033,00	954,00	890,00	167,00	19,00	-	3 897,00	9,8
Összesen		2 307,90	7 118,17	8 561,74	8 835,70	10 157,52	2 244,66	395,65	71,78	39 693,12	100,0
%		5,8	18,0	21,6	22,4	25,3	5,7	1,0	0,2	100,0	

A fa- (növedék) termelésre kijelölt, - faállománnyal borított - erdőterület

élőfakészlete a korosztályokban megyék szerint

A m e g y e		1 - 10	11 - 20	21 - 30	31 - 40	41 - 60	61 - 80	81 - 100	101 -	összesen	m ³ /ha	%
sz.	megnevezése	éves korosztályok élőfakészlete m ³ - ben										
1.	Baranya	2 214	19 569	54 437	124 283	229 052	71 819	7 066	2 344	510 784	143	10,0
2	Bács-Kiskun	-	-	-	-	-	-	-	-	-	-	-
3	Békés	-	-	-	-	-	-	-	-	-	-	-
4	Borsod-A-Z.	6 006	83 629	180 633	261 212	360 403	58 341	7 933	2 815	960 972	114	18,9
5	Csongrád	-	-	-	-	-	-	-	-	-	-	-
6	Fejér	50	2 450	5 638	28 344	43 398	9 422	1 932	1 449	92 683	129	1,8
7	Győr-Sopron	296	5 603	8 972	19 456	43 107	9 846	511	-	87 791	138	1,7
8	Hajdu-Bihar	-	-	-	-	-	-	-	-	-	-	-
9	Heves	864	18 861	47 154	66 360	91 028	32 036	3 036	893	260 232	117	5,1
10	Komárom	1 205	16 798	34 534	55 122	118 148	43 073	12 210	1 435	281 525	121	5,5
11	Nógrád	2 095	39 028	62 098	99 045	128 910	23 140	2 489	12	356 817	103	7,0
12	Pest	1 602	15 367	43 609	69 174	126 045	55 168	29 211	5 558	345 734	105	6,8
13	Somogy	7 206	68 383	117 847	170 143	254 727	67 191	6 585	397	692 479	144	13,6
14	Szabolcs	-	540	2 730	10 023	150	268	-	-	13 711	91	0,3
15	Szolnok	-	-	-	-	-	-	-	-	-	-	-
16	Tolna	1 040	5 366	32 041	52 336	67 086	36 532	2 172	76	196 649	130	3,9
17	Vas	1 679	17 513	49 900	88 306	134 301	24 875	4 570	167	321 311	147	6,3
18	Veszprém	2 130	15 299	65 497	93 890	101 353	15 851	2 446	-	296 466	120	5,8
19	Zala	5 523	35 489	150 106	195 552	238 858	48 979	5 867	-	680 374	175	13,3
Összesen		31 910	343 895	855 196	1 333 246	1 936 566	495 541	86 028	15 146	5 097 528	108	100,0
m ³ /ha		14	48	100	151	191	221	217	211	128		
%		0,6	6,7	16,8	26,2	38,0	9,7	1,7	0,3	100,0		

A fa- (növedék) termelésre kijelölt, - faállománnyal borított - erdőterületa korosztályokban megyék szerint

A	m e g y e	1 - 10	11 - 20	21 - 30	31 - 40	41 - 60	61 - 80	81 - 100	101 -	összesen	%
sz.	megnevezése	éves korosztályok erdőterülete ha - ban									%
1	Baranya	276,60	267,11	376,21	273,02	252,43	150,95	10,55	2,66	1 609,53	9,7
2	Bács-Kiskun	98,44	118,20	151,97	77,56	45,37	19,10	-	-	510,64	3,1
3	Békés	305,00	114,00	188,00	100,00	98,00	-	-	-	805,00	4,9
4	Borsod-A-Z.	601,91	495,16	333,38	187,53	369,47	179,20	129,03	232,00	2 527,68	15,3
5	Csongrád	45,00	69,00	55,00	20,00	-	1,00	-	-	190,00	1,1
6	Fejér	159,52	257,52	224,21	168,20	258,28	109,67	19,80	11,97	1 209,17	7,3
7	Győr-Sopron	116,72	261,48	358,40	338,82	226,36	61,70	28,02	-	1 391,50	8,4
8	Hajdu-Bihar	74,00	32,00	50,00	16,00	25,00	-	-	-	197,00	1,1
9	Heves	146,37	138,36	131,24	134,29	147,79	-	1,30	5,11	704,46	4,4
10	Komárom	87,18	114,52	90,86	132,42	211,60	55,87	43,18	19,55	755,18	4,7
11	Nógrád	47,46	81,00	42,30	11,00	29,56	5,00	1,00	1,00	218,32	1,3
12	Pest	277,31	403,82	270,08	161,67	157,95	77,26	43,38	9,97	1 401,44	8,5
13	Somogy	224,89	177,77	168,99	133,62	193,28	84,76	3,00	-	986,31	6,0
14	Szabolcs	111,00	140,00	145,00	53,00	113,00	1,00	-	-	563,00	3,4
15	Szolnok	670,00	19,00	27,00	-	-	-	-	-	716,00	4,3
16	Tolna	99,77	234,18	250,33	192,85	246,00	79,75	3,69	0,62	1 107,19	6,7
17	Vas	48,00	49,00	66,00	46,00	75,00	45,00	2,00	-	331,00	2,0
18	Veszprém	84,00	144,00	154,00	113,00	128,00	60,00	32,00	23,00	738,00	4,4
19	Zala	61,00	90,00	128,00	103,00	158,00	15,00	11,00	-	566,00	3,4
	Összesen	3 534,17	3 206,12	3 210,97	2 261,98	2 735,09	945,26	327,95	305,88	16 527,42	100,0
	%	21,3	19,4	19,4	13,7	16,6	5,8	2,0	1,8	100,0	

A fa- (növedék) termelésre kijelölt, - faállománnyal borított - erdőterület

élőfakészlete a korosztályokban megyék szerint

A m e g y e		1 - 10	11 - 20	21 - 30	31 - 40	41 - 60	61 - 80	81 - 100	101 -	összesen	m ³ /ha	%
sz.	megnevezése	éves korosztályok élőfakészlete m ³ - ben										
1	Baranya	2 199	10 967	31 488	54 489	72 378	55 172	3 647	766	231 106	144	11,3
2	Bács-Kiskun	703	6 961	13 589	13 990	8 958	4 928	-	-	49 129	96	2,4
3	Békés	2 875	5 985	20 956	16 007	23 037	4	-	-	68 864	86	3,4
4	Borsod-A-Z.	6 843	26 119	36 711	32 787	92 281	48 937	43 779	90 712	378 169	150	18,5
5	Csongrád	1 482	2 929	3 740	1 240	5	172	-	-	9 568	50	0,5
6	Fejér	1 068	9 519	15 832	17 816	36 874	21 150	4 172	2 036	108 467	90	5,3
7	Győr-Sopron	1 239	17 309	45 684	60 653	55 787	23 847	8 926	-	213 445	153	10,5
8	Hajdu-Bihar	291	1 599	4 509	2 092	5 538	-	-	-	14 029	71	0,7
9	Heves	2 205	11 475	11 267	10 109	16 204	-	153	1 490	52 903	75	2,6
10	Komárom	808	3 811	6 718	17 894	36 093	13 995	11 255	6 178	96 752	128	4,7
11	Nógrád	164	5 838	3 217	1 765	4 957	1 665	503	279	18 388	84	0,9
12	Pest	4 002	20 733	22 507	24 709	25 859	19 942	13 257	4 382	135 391	97	6,6
13	Somogy	9 288	9 271	21 001	25 402	53 756	31 546	1 140	-	151 404	154	7,4
14	Szabolcs	1 280	6 133	14 011	14 896	27 673	479	-	-	64 472	115	3,2
15	Szolnok	2 938	1 164	3 902	11	16	-	-	-	9 031	11	0,4
16	Tolna	1 227	13 706	29 178	42 614	68 793	22 627	1 129	86	179 360	162	8,8
17	Vas	397	3 140	6 447	8 357	19 567	17 742	913	17	56 580	171	2,8
18	Veszprém	1 132	6 781	21 039	14 118	24 430	17 035	11 104	6 944	102 583	139	5,0
19	Zala	872	8 027	14 620	20 868	45 517	5 921	7 069	-	102 894	182	5,0
Összesen		41 013	171 467	326 416	379 817	617 723	285 162	107 047	112 890	2 041 535	124	100,0
m ³ /ha		12	53	102	168	226	302	326	369	124		
%		2,0	8,4	16,0	18,6	30,3	14,0	5,2	5,5	100,0		

A fa- (növedék) termelésre kijelölt, - faállománnyal borított - erdőterületa korosztályokban megyék szerint

A m e g y e		1 - 10	11 - 20	21 - 30	31 - 40	41 - 60	61 - 80	81 - 100	101 -	összesen	%
sz.	megnevezése	éves korosztályok erdőterülete ha - ban									
1	Baranya	105,82	116,50	96,67	108,74	94,62	34,81	5,42	0,25	562,83	12,1
2	Bács-Kiskun	80,70	134,17	91,08	91,60	15,06	2,76	-	-	415,37	8,9
3	Békés	59,00	30,00	9,00	10,00	1,00	-	-	-	109,00	2,3
4	Borsod-A-Z.	70,24	15,30	19,00	28,52	30,00	11,00	13,00	10,00	197,06	4,2
5	Csongrád	7,00	58,00	31,00	8,00	1,00	-	-	-	105,00	2,1
6	Fejér	5,28	1,51	12,01	3,20	12,49	0,26	-	0,12	34,87	0,7
7	Győr-Sopron	72,19	118,51	123,26	130,17	83,21	16,32	3,82	-	547,48	11,7
8	Hajdu-Bihar	71,00	19,00	41,00	17,00	15,00	1,00	-	-	164,00	3,5
9	Heves	27,13	10,48	5,09	1,21	2,57	-	1,00	2,35	49,83	1,2
10	Komárom	5,32	2,98	5,20	20,64	11,91	1,76	0,54	0,05	48,40	1,1
11	Nógrád	4,00	18,00	5,00	-	6,00	-	-	-	33,00	0,7
12	Pest	71,40	85,47	48,58	33,94	11,50	1,66	6,00	-	258,55	5,5
13	Somogy	137,11	144,97	92,37	218,37	119,49	42,27	4,00	2,00	760,58	16,3
14	Szabolcs	51,00	19,00	14,00	25,00	32,00	4,00	-	-	145,00	3,1
15	Szolnok	133,00	14,00	-	-	-	-	-	-	147,00	3,1
16	Tolna	125,07	138,70	173,08	157,71	115,49	12,10	0,66	-	722,81	15,4
17	Vas	14,00	2,00	12,00	8,00	23,00	13,00	-	-	72,00	1,5
18	Veszprém	7,00	11,00	41,40	12,00	15,00	3,00	1,00	-	90,40	1,9
19	Zala	21,00	41,00	22,00	31,00	84,00	12,00	9,00	-	220,00	4,7
Összesen		1 067,26	980,59	841,74	905,10	673,34	155,94	44,44	14,77	4 683,18	100,0
%		22,7	21,0	18,0	19,4	14,4	3,3	0,9	0,3	100,0	

A fa- (növedék) termelésre kijelölt, - faállománnyal borított - erdőterület

élőfakészlete a korosztályokban megyék szerint

A megye		1 - 10	11 - 20	21 - 30	31 - 40	41 - 60	61 - 80	81 - 100	101 -	összesen	m ³ /ha	%
sz.	megnevezése	éves korosztályok élőfakészlete m ³ - ben										
1	Baranya	1 264	4 668	11 256	21 545	24 658	13 024	1 646	77	78 138	139	14,5
2	Bács-Kiskun	597	8 310	10 232	16 131	3 591	293	-	-	39 154	94	7,3
3	Békés	323	1 121	489	1 504	487	46	-	-	3 970	36	0,7
4	Borsod-A-Z.	368	759	2 157	6 199	11 395	3 600	6 247	4 112	34 837	177	6,5
5	Csongrád	232	2 631	2 478	586	627	-	-	-	6 554	62	1,2
6	Fejér	8	80	952	599	2 560	25	-	24	4 248	122	0,8
7	Győr-Sopron	796	7 129	16 729	22 040	17 512	5 631	1 140	-	70 977	130	13,2
8	Hajdu-Bihar	526	1 086	2 615	1 577	3 061	80	-	-	8 945	55	1,7
9	Heves	380	870	783	79	151	-	685	1 383	4 331	87	0,8
10	Komárom	28	138	426	3 906	1 806	688	245	31	7 268	150	1,3
11	Nógrád	72	610	362	129	500	27	30	53	1 783	54	0,3
12	Pest	1 158	5 340	4 471	5 436	2 291	282	1 409	26	20 413	79	3,8
13	Somogy	1 277	8 417	10 624	22 454	26 350	11 669	1 329	641	82 761	109	15,3
14	Szabolcs	829	684	1 257	3 525	4 263	910	-	-	11 468	79	2,1
15	Szolnok	327	1 059	19	-	-	-	-	-	1 405	10	0,3
16	Tolna	1 191	8 467	22 200	32 616	26 910	3 058	130	-	94 572	131	17,5
17	Vas	126	152	943	1 300	6 053	4 308	103	-	12 985	180	2,4
18	Veszprém	65	547	1 264	1 354	2 589	871	397	-	7 087	78	1,3
19	Zala	603	3 473	3 945	6 523	22 364	6 112	5 256	-	48 276	219	9,0
Összesen		10 170	55 541	93 202	147 503	157 168	50 624	18 617	6 347	539 172	115	100,0
m ³ /ha		10	57	111	163	234	325	419	429	115		
%		1,9	10,3	17,3	27,4	29,1	9,4	3,5	1,1	100,0		

A fa- (növedék) termelésre kijelölt, - faállománnyal borított - erdőterületa korosztályokban megyék szerint

A	m e g y e	1 - 10	11 - 20	21 - 30	31 - 40	41 - 60	61 - 80	81 - 100	101 -	összesen	%
sz.	megnevezése	éves korosztályok erdőterülete ha - ban									%
1	Baranya	171,46	106,14	45,15	12,63	29,18	16,72	10,97	7,01	399,26	6,8
2	Bács-Kiskun	22,96	13,43	3,10	0,71	2,37	-	-	-	42,57	0,7
3	Békés	63,00	5,00	1,00	3,00	1,00	-	-	-	73,00	1,2
4	Borsod-A-Z.	380,40	113,38	74,06	59,42	77,00	60,38	78,40	168,00	1 011,04	17,0
5	Csongrád	195,00	83,00	5,00	2,00	-	-	-	-	285,00	4,8
6	Fejér	44,25	26,41	26,03	10,81	22,52	24,00	10,73	5,06	169,87	2,8
7	Győr-Sopron	138,83	65,56	9,55	22,60	18,96	2,64	0,93	-	259,07	4,3
8	Hajdu-Bihar	95,00	8,00	1,00	1,00	-	-	-	-	105,00	1,8
9	Heves	168,99	40,02	6,26	8,14	13,06	1,15	4,43	13,89	255,94	4,6
10	Komárom	82,08	37,13	22,40	31,22	59,27	39,35	27,84	6,01	305,30	5,1
11	Nógrád	127,16	64,96	21,25	13,52	28,64	2,28	2,00	2,00	261,81	4,4
12	Pest	434,61	217,81	64,50	44,71	82,27	93,37	28,62	18,89	984,78	16,6
13	Somogy	282,59	160,98	122,00	84,00	69,28	36,00	6,00	3,00	763,85	12,9
14	Szabolcs	97,00	16,00	18,00	7,00	7,00	-	-	-	145,00	2,4
15	Szolnok	84,00	9,00	1,00	-	-	-	-	-	94,00	1,7
16	Tolna	118,91	78,18	38,96	34,88	64,72	31,41	0,86	0,65	368,57	6,4
17	Vas	48,00	10,00	3,00	12,00	9,00	9,00	-	-	91,00	1,5
18	Veszprém	81,22	24,00	16,40	25,00	27,00	18,00	19,00	6,00	216,62	3,7
19	Zala	35,00	10,00	6,00	4,00	19,00	3,00	-	2,00	79,00	1,3
	Összesen	2 670,46	1 089,00	484,66	376,64	530,27	337,30	189,78	232,51	5 910,62	100,0
	%	45,00	18,4	8,4	6,4	9,0	5,7	3,2	3,9	100,0	

A fa- (növedék) termelésre kijelölt, - faállománnyal borított - erdőterület

élőfakészlete a korosztályokban megyék szerint

A m e g y e		1 - 10	11 - 20	21 - 30	31 - 40	41 - 60	61 - 80	81 - 100	101 -	összesen	m ³ /ha	%
sz.	megnevezése	éves korosztályok élőfakészlete m ³ - ben										
1	Baranya	962	3 309	4 822	1 607	5 776	3 248	2 043	1 179	22 946	58	5,1
2	Bács-Kiskun	138	480	222	39	687	-	-	-	1 566	37	0,3
3	Békés	575	229	100	411	100	9	-	-	1 424	20	0,3
4	Borsod-A-Z.	2 628	5 699	6 301	6 914	13 036	16 737	28 930	61 562	141 807	140	31,5
5	Csongrád	1 966	4 960	519	174	1	38	-	-	7 658	27	1,7
6	Fejér	93	881	1 149	727	3 571	4 113	1 252	1 035	12 821	75	2,8
7	Győr-Sopron	1 264	2 256	1 120	4 147	3 696	908	176	-	13 567	52	3,0
8	Hajdu-Bihar	291	432	50	235	12	-	-	-	1 020	10	0,2
9	Heves	519	1 240	427	890	1 546	270	1 830	4 545	11 267	44	2,5
10	Komárom	189	1 232	1 801	4 171	9 444	8 994	6 846	1 848	34 525	113	7,6
11	Nógrád	227	1 567	1 654	1 177	4 384	1 153	416	1 029	11 607	44	2,6
12	Pest	3 174	5 928	3 458	4 259	10 114	13 502	5 327	3 526	49 288	50	10,9
13	Somogy	2 223	8 536	15 795	14 521	15 498	9 789	1 007	533	67 902	89	15,0
14	Szabolcs	1 123	711	1 345	1 157	1 196	-	-	-	5 532	38	1,2
15	Szolnok	428	527	86	-	-	-	-	-	1 041	11	0,2
16	Tolna	922	2 956	3 778	5 609	9 179	5 382	113	43	27 982	76	6,2
17	Vás	496	983	215	1 970	2 508	2 883	21	43	9 119	100	2,0
18	Veszprém	375	961	1 168	2 612	4 078	4 432	6 864	1 700	22 190	102	5,0
19	Zala	334	516	700	603	4 056	1 139	162	939	8 449	107	1,9
Összesen		17 927	43 403	44 710	51 223	88 882	72 597	54 987	77 982	451 711	76	100,0
m ³ /ha		7	40	92	136	168	215	290	335	76		
%		4,0	9,6	9,9	11,3	19,7	16,1	12,2	17,2	100,0		

A fa- (növedék) termelésre kijelölt, - faállománnyal borított - erdőterület
a korosztályokban megyék szerint

A m e g y e		1 - 10	11 - 20	21 - 30	31 - 40	41 - 60	61 - 80	81 - 100	101 -	összesen	%
sz.	megnevezése	éves korosztályok erdőterülete ha - ban									%
1	Baranya	74,49	230,67	140,14	151,30	134,18	33,69	-	-	764,47	33,0
2	Bács-Kiskun	29,87	36,26	46,23	15,78	54,71	4,68	-	-	187,53	8,2
3	Békés	45,00	44,00	17,00	12,00	1,00	-	-	-	119,00	5,2
4	Borsod-A-Z.	25,00	2,00	1,00	-	-	-	-	-	28,00	1,2
5	Csongrád	-	20,00	-	-	-	-	-	-	20,00	0,9
6	Fejér	10,15	-	0,33	-	-	-	-	-	10,48	0,4
7	Győr-Sopron	33,65	61,75	129,97	32,42	4,88	0,24	-	-	262,91	11,3
8	Hajdu-Bihar	29,00	28,00	49,00	5,00	-	-	-	-	111,00	4,7
9	Heves	8,00	-	-	-	-	-	-	-	8,00	0,3
10	Komárom	15,57	0,35	1,00	-	-	-	-	-	16,92	0,7
11	Nógrád	7,00	-	2,06	-	-	-	-	-	9,06	0,3
12	Pest	70,88	65,56	10,47	10,28	2,55	-	-	-	159,74	6,9
13	Somogy	24,54	16,00	14,00	3,00	2,00	-	1,00	-	60,54	2,6
14	Szabolcs	15,00	22,00	13,00	2,00	1,00	1,00	-	-	54,00	2,3
15	Szolnok	46,00	-	1,00	-	-	-	-	-	47,00	2,0
16	Tolna	129,66	83,29	99,27	82,79	23,15	3,37	-	-	421,53	18,2
17	Vas	10,00	4,00	8,00	2,00	1,00	-	-	-	25,00	1,1
18	Veszprém	4,00	4,00	3,00	-	-	-	-	-	11,00	0,5
19	Zala	1,00	2,00	1,00	-	-	-	-	-	4,00	0,2
Összesen		578,81	619,88	536,47	316,57	224,47	42,98	1,00	-	2 320,18	100,0
%		25,0	26,6	23,2	13,7	9,7	1,8	-	-	100,0	

A fa- (növedék) termelésre kijelölt, - faállománnyal borított - erdőterület

élőfakészlete a korosztályokban megyék szerint

A m e g y e		1 - 10	11 - 20	21 - 30	31 - 40	41 - 60	61 - 80	81 - 100	101 -	összesen	m ³ /ha	%
sz.	megnevezése	éves korosztályok élőfakészlete m ³ - ben										
1	Baranya	1 926	12 528	21 712	36 316	41 702	16 769	-	-	130 953	171	50,4
2	Bács-Kiskun	389	1 814	5 324	2 183	22 884	2 648	-	-	35 242	188	13,6
3	Békés	543	2 633	1 478	1 757	84	-	-	-	6 495	55	2,5
4	Borsod-A-Z.	224	37	115	82	20	1	-	-	479	17	0,2
5	Csongrád	-	2 120	-	-	-	-	-	-	2 120	106	0,8
6	Fejér	11	-	22	-	-	-	-	-	33	3	-
7	Győr-Sopron	334	3 317	12 075	6 088	993	42	29	-	22 878	87	8,8
8	Hajdu-Bihar	425	1 230	4 665	638	44	-	-	-	7 002	63	2,7
9	Heves	205	6	-	-	-	-	-	-	211	35	0,1
10	Komárom	111	19	51	-	-	-	-	-	181	11	0,1
11	Nógrád	14	-	152	4	-	22	-	-	192	21	0,1
12	Pest	426	1 830	778	1 215	630	-	-	-	4 879	31	1,9
13	Somogy	368	842	1 427	488	461	177	99	-	3 862	64	1,5
14	Szabolcs	182	962	1 417	280	199	489	-	-	3 529	65	1,4
15	Szolnok	505	-	53	-	-	-	-	-	558	12	0,2
16	Tolna	510	6 121	10 668	15 497	4 696	1 009	-	-	38 501	91	14,8
17	Vas	24	167	598	266	165	178	-	-	1 398	56	0,5
18	Veszprém	13	313	50	-	-	60	-	-	436	40	0,2
19	Zala	9	252	288	82	-	-	-	-	631	158	0,2
Összesen		6 219	34 191	60 873	64 896	71 878	21 395	128	-	259 580	112	100,0
m ³ /ha		11	55	113	205	320	498	128	-	112		
%		2,4	13,2	23,5	25,0	27,7	8,2	-	-	100,0		

A fa- (növedék) termelésre kijelölt, - faállománnyal borított - erdőterületa korosztályokban megyék szerint

A m e g y e		1 - 10	11 - 20	21 - 30	31 - 40	41 - 60	61 - 80	81 - 100	101 -	összesen	%
sz.	megnevezése	éves korosztályok erdőterülete ha - ban									
1	Baranya	24,14	11,19	19,16	13,57	24,37	11,79	5,00	-	109,22	11,1
2	Bács-Kiskun	10,57	5,78	-	20,39	-	-	-	-	36,74	4,0
3	Békés	1,00	-	-	-	-	-	-	-	1,00	0,1
4	Borsod-A-Z.	22,93	10,21	8,00	8,00	9,86	3,00	-	-	62,00	6,8
5	Csongrád	-	-	-	-	-	-	-	-	-	-
6	Fejér	20,96	0,92	0,21	2,80	2,66	2,53	1,42	0,05	31,55	3,5
7	Győr-Sopron	16,68	9,35	20,31	17,63	15,83	1,00	-	-	80,80	8,8
8	Hajdu-Bihar	11,00	3,00	2,00	1,00	-	-	-	-	17,00	2,0
9	Heves	4,00	0,34	-	-	-	-	-	-	4,34	0,4
10	Komárom	8,90	0,33	2,38	1,12	4,51	0,76	3,41	0,05	21,46	2,3
11	Nógrád	23,03	10,00	1,00	4,00	-	1,00	-	-	39,03	4,3
12	Pest	56,71	3,19	2,17	1,20	4,42	1,24	2,00	-	70,93	7,7
13	Somogy	22,00	12,00	10,00	1,00	3,00	4,00	-	-	52,00	5,7
14	Szabolcs	6,00	3,00	2,00	-	-	1,00	-	-	12,00	1,3
15	Szolnok	1,00	-	-	-	-	-	-	-	1,00	0,1
16	Tolna	1,55	-	0,46	0,25	3,03	3,45	-	-	8,74	1,0
17	Vas	36,00	16,00	25,00	11,00	2,00	8,00	1,00	-	99,00	11,0
18	Veszprém	59,00	6,00	11,00	3,00	5,00	9,00	1,00	-	94,00	10,4
19	Zala	30,00	25,00	36,00	38,00	28,00	17,00	3,00	-	177,00	19,5
Összesen		355,47	116,31	139,69	122,96	102,68	63,77	16,83	0,10	917,81	100,0
%		39,0	12,8	15,2	13,3	11,0	7,0	1,7	-	100,0	

A fa- (növedék) termelésre kijelölt, - faállománnyal borított - erdőterület

élőfakészlete a korosztályokban megyék szerint

A megye		1 - 10	11 - 20	21 - 30	31 - 40	41 - 60	61 - 80	81 - 100	101 -	összesen	m ³ /ha	%
sz.	megnevezése	éves korosztályok élőfakészlete m ³ - ben										
1	Baranya	102	608	1 646	1 536	4 784	2 811	1 047	-	12 534	115	15,5
2	Bács-Kiskun	59	114	-	245	16	-	-	-	434	12	0,5
3	Békés	23	-	-	9	15	-	-	-	47	47	0,1
4	Borsod-A-Z.	175	316	692	1 248	1 803	616	35	5	4 890	79	6,0
5	Csongrád	-	-	-	-	-	-	-	-	-	-	-
6	Fejér	-	18	9	159	197	292	269	12	956	30	1,2
7	Győr-Sopron	75	352	1 790	2 378	2 726	637	-	59	8 017	99	9,9
8	Hajdu-Bihar	35	130	331	288	143	13	-	-	940	55	1,2
9	Heves	-	13	-	-	-	-	-	-	13	3	-
10	Komárom	-	16	278	225	1 207	204	604	15	2 549	119	3,2
11	Nógrád	59	215	263	284	310	35	10	49	1 225	31	1,5
12	Pest	431	57	286	220	969	380	257	-	2 600	37	3,2
13	Somogy	113	640	330	266	808	986	63	-	3 206	62	4,0
14	Szabolcs	155	205	239	107	71	854	-	-	1 631	136	2,0
15	Szolnok	1	-	-	3	-	-	-	-	4	4	-
16	Tolna	11	-	34	44	480	627	-	-	1 196	137	1,5
17	Vas	175	732	2 769	1 277	360	3 160	318	10	8 801	89	10,9
18	Veszprém	16	87	541	366	735	1 614	200	86	3 645	39	4,5
19	Zala	645	2 229	4 293	6 627	6 791	5 944	1 516	115	28 160	159	34,8
Összesen		2 075	5 732	13 501	15 282	21 415	18 173	4 319	351	80 848	88	100,0
m ³ /ha		6	49	97	124	209	285	257	-	88		
%		2,6	7,1	16,7	18,9	26,5	22,5	5,3	0,4	100,0		

A fa- (növedék) termelésre kijelölt, - faállománnyal borított - erdőterületa korosztályokban megyék szerint

A m e g y e		1 - 10	11 - 20	21 - 30	31 - 40	41 - 60	61 - 80	81 - 100	101 -	összesen	%
sz.	megnevezése	éves korosztályok erdőterülete ha - ban									
1	Baranya	89,52	107,71	81,49	62,22	84,63	53,34	16,67	9,63	505,21	5,5
2	Bács-Kiskun	458,19	180,75	105,89	129,18	263,23	1,15	-	-	1 138,39	12,4
3	Békés	34,00	6,00	2,00	1,00	-	-	-	-	43,00	0,5
4	Borsod-A-Z.	156,72	100,00	92,00	29,80	97,00	6,00	22,00	25,00	528,52	5,8
5	Csongrád	153,00	257,00	130,00	44,00	13,00	4,00	-	-	601,00	6,6
6	Fejér	288,47	170,08	126,17	43,95	76,90	47,30	0,88	0,62	754,37	8,5
7	Győr-Sopron	219,01	70,28	67,39	51,00	85,04	11,77	1,00	-	505,49	5,5
8	Hajdu-Bihar	298,00	86,00	114,00	151,00	7,00	-	-	-	656,00	7,2
9	Heves	27,82	7,00	9,00	4,00	4,00	-	-	-	51,82	0,6
10	Komárom	34,04	28,27	12,40	8,18	8,03	3,94	1,00	-	95,86	1,1
11	Nógrád	14,00	28,00	23,00	42,00	9,00	-	-	-	116,00	1,3
12	Pest	256,13	240,42	120,16	59,84	119,92	40,89	8,95	-	846,31	9,3
13	Somogy	140,00	44,00	34,00	50,00	37,00	4,00	-	1,00	310,00	3,4
14	Szabolcs	26,00	11,00	9,00	2,00	2,00	-	-	-	50,00	0,6
15	Szolnok	59,00	5,00	6,00	-	-	-	-	-	70,00	0,8
16	Tolna	113,39	122,87	92,63	65,89	120,03	24,25	0,71	-	539,77	5,8
17	Vas	33,00	25,00	23,00	13,00	47,00	11,00	2,00	-	154,00	1,7
18	Veszprém	216,00	259,00	365,00	340,00	331,00	191,00	143,00	186,00	2 031,00	22,2
19	Zala	50,00	18,00	26,00	21,00	9,00	1,00	-	-	125,00	1,2
Összesen		2 666,29	1 766,38	1 439,13	1 118,06	1 313,78	399,64	196,21	222,25	9 121,74	100,0
%		29,4	19,5	15,7	12,2	14,4	4,3	2,2	2,3	100,0	

A fa- (növedék) termelésre kijelölt - faállománnyal borított - erdőterület

élőfakészlete a korosztályokban megyék szerint

A m e g y e		1 - 10	11 - 20	21 - 30	31 - 40	41 - 60	61 - 80	81 - 100	101 -	összesen	m ³ /ha	%
sz.	megnevezése	éves korosztályok élőfakészlete m ³ - b e n										
1	Baranya	1 296	4 906	6 707	10 933	16 937	8 983	3 298	1 895	54 955	109	8,3
2	Bács-Kiskun	2 425	8 401	10 799	26 217	62 560	76	-	-	110 478	97	16,7
3	Békés	457	263	186	253	197	41	-	-	1 397	32	0,2
4	Borsod-A-Z.	3 222	5 028	7 723	3 222	16 753	1 098	3 159	5 098	45 303	86	6,9
5	Csongrád	1 436	10 890	7 390	3 974	2 378	655	-	-	26 723	44	4,1
6	Fejér	2 202	7 989	11 373	5 020	15 167	7 228	171	107	49 257	65	7,5
7	Győr-Sopron	1 225	2 070	4 734	8 037	12 032	2 366	148	20	30 632	61	4,6
8	Hajdu-Bihar	1 829	4 624	9 186	25 138	1 509	-	-	-	42 286	64	6,4
9	Heves	626	340	421	311	450	-	-	-	2 148	41	0,3
10	Komárom	116	755	928	476	904	403	360	8	3 950	41	0,6
11	Nógrád	206	776	1 249	3 472	929	398	214	40	7 284	63	1,1
12	Pest	1 420	8 123	6 093	5 875	8 800	3 992	467	82	34 852	41	5,3
13	Somogy	1 247	3 150	3 280	6 787	6 297	418	130	72	21 381	69	3,2
14	Szabolcs	229	644	1 146	338	468	21	-	-	2 846	57	0,4
15	Szolnok	441	53	1 167	-	-	-	-	-	1 661	24	0,3
16	Tolna	788	6 741	10 499	8 803	28 285	5 552	154	-	60 822	113	9,2
17	Vas	322	939	2 225	2 628	10 619	2 505	465	-	19 703	128	3,0
18	Veszprém	1 512	7 566	16 168	20 121	29 129	21 075	17 057	20 881	133 509	66	20,3
19	Zala	1 081	691	3 062	3 376	1 934	421	52	4	10 621	85	1,6
Összesen		22 080	73 949	104 336	134 981	215 348	55 232	25 675	28 207	659 808	71	100,0
m ³ /ha		8	42	73	121	164	138	131	127	72		
%		3,3	11,2	15,8	20,5	32,6	8,4	3,9	4,3	100,0		

A fa- (növedék) termelésre kijelölt, - faállománnyal borított - erdőterületa korosztályokban megyék szerint

A m e g y e		1 - 10	11 - 20	21 - 30	31 - 40	41 - 60	61 - 80	81 - 100	101 -	összesen	%
sz.	megnevezése	éves korosztályok erdőterülete ha - ban									
1	Baranya	115,79	42,07	41,94	27,20	16,11	3,89	-	0,35	247,35	2,4
2	Bács-Kiskun	29,78	6,32	14,06	1,58	0,17	-	-	-	51,91	0,5
3	Békés	2,00	-	-	-	-	-	-	-	2,00	-
4	Borsod-A-Z.	64,33	26,49	28,00	17,00	5,86	-	-	-	141,68	1,4
5	Csongrád	2,00	1,00	-	1,00	-	-	-	-	4,00	-
6	Fejér	5,41	6,68	14,37	4,02	1,35	1,08	1,02	0,08	34,01	0,3
7	Győr-Sopron	973,84	483,71	709,17	741,38	66,11	2,17	0,19	-	2 976,57	29,7
8	Hajdu-Bihar	40,00	4,00	2,00	2,00	-	-	-	-	48,00	0,5
9	Heves	10,01	19,43	5,79	7,47	11,98	5,41	-	-	60,09	0,6
10	Komárom	20,74	13,98	17,11	18,77	40,17	15,58	2,27	0,07	128,69	1,2
11	Nógrád	37,00	12,00	10,00	10,00	9,00	1,00	1,00	-	80,00	0,8
12	Pest	44,07	63,89	48,17	27,55	6,88	7,88	1,00	-	199,44	1,9
13	Somogy	1 097,34	1 082,01	820,86	530,23	628,36	85,00	1,00	-	4 244,80	42,4
14	Szabolcs	27,00	23,00	19,00	10,00	4,00	-	-	-	83,00	0,8
15	Szolnok	-	-	-	-	-	-	-	-	-	-
16	Tolna	5,61	11,78	16,58	1,91	1,67	0,10	-	-	37,65	0,3
17	Vas	103,00	65,00	79,00	59,00	54,00	23,00	3,00	-	386,00	3,8
18	Veszprém	119,00	50,00	62,00	47,00	66,00	16,00	1,00	-	361,00	3,6
19	Zala	201,00	184,00	172,00	181,00	192,00	41,00	11,00	-	982,00	9,8
Összesen		2 897,92	2 095,36	2 060,05	1 687,11	1 103,66	202,11	21,48	0,50	10 068,19	100,0
%		28,8	20,8	20,5	16,7	11,0	2,0	0,2	-	100,0	

A fa- (növedék) termelésre kijelölt, - faállománnyal borított - erdőterület

élőfakészlete a korosztályokban megyék szerint

A m e g y e		1 - 10	11 - 20	21 - 30	31 - 40	41 - 60	61 - 80	81 - 100	101 -	összesen	m ³ /ha	%
sz.	megnevezése	éves korosztályok élőfakészlete m ³ - ben										
1	Baranya	3 030	3 357	7 366	7 358	5 993	1 027	-	100	28 231	114	1,9
2	Bács-Kiskun	193	670	2 090	198	201	-	-	-	3 352	65	0,2
3	Békés	6	76	3	-	-	-	-	-	85	43	-
4	Borsod-A-Z.	2 081	3 408	4 212	3 615	1 658	100	44	-	15 118	107	1,0
5	Csongrád	33	110	-	69	-	-	-	-	212	53	-
6	Fejér	17	364	2 561	1 272	427	438	420	17	5 516	162	0,4
7	Győr-Sopron	13 482	44 935	126 234	166 446	20 020	694	73	-	371 884	125	25,6
8	Hajdu-Bihar	339	465	411	359	22	-	-	-	1 596	33	0,1
9	Heves	126	1 740	1 160	4 506	6 134	1 287	-	-	14 953	249	1,0
10	Komárom	346	1 005	3 279	3 958	14 467	4 919	691	34	28 699	223	2,0
11	Nógrád	803	1 281	1 664	2 265	2 365	600	166	-	9 144	114	0,7
12	Pest	1 624	6 382	6 369	6 958	1 769	2 223	304	-	25 629	129	1,8
13	Somogy	21 430	101 543	168 644	121 638	199 610	26 741	499	21	640 126	151	44,0
14	Szabolcs	223	2 341	3 630	2 001	1 197	-	-	-	9 392	113	0,6
15	Szolnok	-	-	-	-	-	-	-	-	-	-	-
16	Tolna	51	1 130	2 776	495	489	30	-	-	4 971	132	0,3
17	Vas	1 770	3 982	11 733	10 932	15 645	8 416	1 016	-	53 494	139	3,7
18	Veszprém	2 283	4 623	11 146	9 547	17 420	3 655	370	116	49 160	136	3,3
19	Zala	3 240	19 960	36 454	51 360	61 567	16 441	6 533	3	195 558	199	13,4
Összesen		51 077	197 372	389 732	392 977	348 984	66 571	10 116	291	1 457 120	145	100,0
m ³ /ha		18	94	189	233	316	329	471	-	145		
%		3,5	13,5	26,7	27,0	23,9	4,7	0,7	-	100,0		

A fa- (növedék) termelésre kijelölt, - faállománnyal borított - erdőterületa korosztályokban megyék szerint

A m e g y e		1 - 10	11 - 20	21 - 30	31 - 40	41 - 60	61 - 80	81 - 100	101 -	összesen	%
sz.	megnevezése	éves korosztályok erdőterülete ha-ban									
1	Baranya	266,23	290,14	394,43	196,17	355,28	262,35	81,09	19,00	1 864,69	22,0
2	Bács-Kiskun	7,44	2,02	1,04	1,71	1,32	-	-	-	13,53	0,2
3	Békés	3,00	-	-	-	-	-	-	-	3,00	-
4	Borsod-A-Z.	37,76	66,30	25,00	15,29	34,47	17,00	6,67	4,00	206,49	2,4
5	Csongrád	8,00	3,00	-	-	-	-	-	-	11,00	0,1
6	Fejér	47,68	37,77	53,80	16,33	75,53	40,02	14,00	23,79	308,92	3,6
7	Győr-Sopron	29,83	3,66	8,92	8,56	8,92	2,53	-	-	62,42	0,7
8	Hajdu-Bihar	2,00	-	-	-	-	-	-	-	2,00	-
9	Heves	16,76	9,99	0,30	3,85	6,09	-	-	2,47	39,46	0,5
10	Komárom	69,88	163,33	140,36	113,77	194,65	101,02	52,53	22,42	857,96	10,2
11	Nógrád	14,06	39,00	12,00	3,00	9,00	4,00	9,00	-	90,06	1,1
12	Pest	67,58	59,46	62,88	50,61	105,46	38,64	30,29	9,39	424,31	5,0
13	Somogy	423,00	579,00	351,00	410,31	544,00	368,00	114,00	4,00	2 793,31	33,0
14	Szabolcs	11,00	1,00	-	-	-	-	-	-	12,00	0,1
15	Szolnok	-	-	-	-	-	-	-	-	-	-
16	Tolna	94,25	144,11	206,17	259,38	266,05	66,91	10,79	-	1 047,66	12,4
17	Vas	46,00	6,00	3,00	21,00	20,00	11,00	1,00	-	108,00	1,3
18	Veszprém	113,00	85,00	66,00	71,00	70,00	57,00	78,00	14,00	554,00	6,6
19	Zala	18,00	17,00	9,00	5,00	14,00	3,00	2,00	-	68,00	0,8
Összesen		1 275,47	1 506,78	1 333,90	1 175,98	1 704,77	971,47	399,37	99,07	8 466,81	100,0
%		15,1	17,9	15,8	13,8	20,0	11,5	4,7	1,2	100,0	

A fa- (növedék) termelésre kijelölt, - faállománnyal borított - erdőterület

élőfakészlete a korosztályokban megyék szerint

A m e g y e		1 - 10	11 - 20	21 - 30	31 - 40	41 - 60	61 - 80	81 - 100	101 -	összesen		
sz.	megnevezése	éves korosztályok élőfakészlete m ³ - ben									m ³ /ha	%
1	Baranya	3 027	21 020	45 692	33 844	89 388	79 599	28 783	7 379	308 732	166	24,1
2	Bács-Kiskun	54	24	174	139	174	-	-	-	565	42	-
3	Békés	4	-	-	2	-	-	-	-	6	2	-
4	Borsod-A-Z.	184	1 879	2 562	2 120	6 462	3 829	2 894	1 075	21 005	102	1,6
5	Csongrád	11	143	-	-	-	16	-	-	170	15	-
6	Fejér	70	2 024	3 396	2 229	13 505	7 739	2 781	8 595	40 339	131	3,1
7	Győr-Sopron	50	106	634	1 080	1 752	868	28	-	4 518	72	0,4
8	Hajdu-Bihar	15	-	21	-	20	-	-	-	56	28	-
9	Heves	66	496	54	506	1 215	-	3	988	3 328	84	0,3
10	Komárom	258	7 167	15 560	19 476	41 260	33 174	19 144	8 412	144 451	168	11,3
11	Nógrád	61	3 097	720	349	1 830	1 282	2 319	-	9 658	107	0,8
12	Pest	331	1 473	3 945	5 508	18 813	8 249	6 848	2 150	47 317	112	3,7
13	Somogy	6 783	45 537	45 708	72 407	118 549	103 828	39 212	1 110	433 134	155	33,9
14	Szabolcs	7	24	-	2	-	69	-	-	102	9	-
15	Szolnok	-	-	-	-	-	-	-	-	-	-	-
16	Tolna	1 359	6 258	19 648	37 043	55 600	16 661	2 609	-	139 178	133	10,9
17	Vas	722	461	285	3 186	5 376	3 317	488	-	13 835	128	1,1
18	Veszprém	1 163	4 747	6 748	11 413	16 466	22 179	35 798	5 619	104 133	188	8,1
19	Zala	467	647	1 245	808	3 111	1 035	840	11	8 164	120	0,7
Összesen		14 632	95 103	146 392	190 112	373 521	281 845	141 747	35 339	1 278 691	151	100,0
m ³ /ha		11	63	110	162	219	290	355	357	151		
%		1,1	7,4	11,5	14,9	29,2	22,0	11,1	2,8	100,0		

A fa- (növedék) termelésre kijelölt, - faállománnyal borított - erdőterületa korosztályokban megység szerint

A m e g y e		1 - 10	11 - 20	21 - 30	31 - 40	41 - 60	61 - 80	81 - 100	101 -	összesen	%
sz.	megnevezése	éves korosztályok erdőterülete ha - ban									
1	Baranya	-	-	2,03	-	-	0,01	-	-	2,04	0,1
2	Bács-Kiskun	38,00	9,30	3,00	2,00	1,00	0,08	-	-	53,38	2,2
3	Békés	-	1,00	-	-	-	-	-	-	1,00	-
4	Borsod-A-Z.	27,31	89,85	89,47	79,84	50,94	4,33	-	-	341,74	14,4
5	Csongrád	-	-	-	-	-	-	-	-	-	-
6	Fejér	-	3,29	1,76	2,47	0,27	-	-	-	7,79	0,3
7	Győr-Sopron	44,96	28,95	53,83	70,20	21,75	-	-	-	219,69	9,4
8	Hajdu-Bihar	1,00	-	1,00	1,00	-	-	-	-	3,00	0,1
9	Heves	2,23	1,51	6,11	4,31	1,04	-	-	-	15,20	0,6
10	Komárom	7,24	5,64	1,45	5,46	12,07	0,76	-	0,13	31,75	1,3
11	Nógrád	11,15	32,00	8,00	25,00	3,00	1,00	-	-	80,15	3,4
12	Pest	6,76	4,13	1,31	0,16	-	-	-	-	12,36	0,5
13	Somogy	101,00	216,00	276,00	138,00	83,00	10,00	-	-	824,00	34,3
14	Szabolcs	6,00	-	8,00	9,00	4,00	-	-	-	27,00	1,1
15	Szolnok	-	-	-	-	-	-	-	-	-	-
16	Tolna	0,51	1,41	3,57	0,80	0,03	0,72	-	-	7,04	0,3
17	Vas	29,00	55,00	53,00	51,00	26,00	4,00	-	-	218 ,00	9,3
18	Veszprém	8,00	17,00	29,00	13,00	39,00	3,00	3,00	-	112,00	4,7
19	Zala	30,00	49,00	152,00	102,00	78,00	15,00	-	-	426,00	18,0
Összesen		313,16	514,08	689,53	504,24	320,10	38,90	3,00	0,13	2 383,14	100,0
%		13,1	21,6	28,9	21,2	13,5	1,6	0,1	-	100,0	

A fa- (növedék) termelésre kijelölt, - faállománnyal borított - erdőterület

élőfakészlete a korosztályokban megyék szerint

A m e g y e		1 - 10	11 - 20	21 - 30	31 - 40	41 - 60	61 - 70	81 - 100	101 -	összesen	m ³ /ha	%
sz.	megnevezése	éves korosztályok élőfakészlete m ³ - ben										
1	Baranya	-	-	171	-	-	3	-	-	174	85	-
2	Bács-Kiskun	989	886	386	364	119	24	-	-	2 768	52	1,1
3	Békés	2	25	-	16	-	-	-	-	43	43	-
4	Borsod-A-Z.	530	4 259	8 943	8 962	6 375	1 093	43	7	30 212	88	11,7
5	Csongrád	-	-	-	-	-	-	-	-	-	-	-
6	Fejér	-	76	195	442	23	3	-	-	739	95	0,3
7	Győr-Sopron	219	2 307	4 930	9 511	3 257	-	-	-	20 224	92	7,8
8	Hajdu-Bihar	15	31	119	124	38	-	-	-	327	109	0,1
9	Heves	51	146	469	330	228	24	-	-	1 248	82	0,5
10	Komárom	59	156	78	971	2 320	162	-	30	3 776	115	1,5
11	Nógrád	106	1 304	780	2 578	487	91	-	-	5 346	67	2,1
12	Pest	122	359	206	28	3	-	-	-	718	58	0,3
13	Somogy	1 899	12 117	33 079	23 372	16 436	1 910	59	-	88 872	108	34,4
14	Szabolcs	311	1	1 422	1 920	326	-	-	-	4 480	166	1,7
15	Szolnok	-	-	-	-	-	-	-	-	-	-	-
16	Tolna	2	130	360	134	5	246	-	-	877	125	0,3
17	Vas	482	2 856	5 441	6 723	5 072	1 083	-	-	21 657	99	8,4
18	Veszprém	40	1 045	2 997	1 672	5 711	836	245	-	12 546	112	4,9
19	Zala	531	3 617	21 908	17 464	17 167	3 331	-	-	64 018	150	24,9
Összesen		5 358	29 315	81 484	74 611	58 067	8 806	347	37	258 025	108	100,0
m ³ /ha		17	57	118	148	181	226	116	285	108		
%		2,1	11,4	31,6	28,9	22,5	3,4	0,1	-	100,0		

A fa- (növedék) termelésre kijelölt, - faállománnyal borított - erdőterületa korosztályokban megyék szerint

A m e g y e		1 - 10	11 - 20	21 - 30	31 - 40	41 - 60	61 - 80	81 - 100	101 -	összesen	%
sz.	megnevezése	éves korosztályok erdőterülete ha - ban									
1	Baranya	778,23	314,85	379,97	106,34	29,40	2,41	-	-	1 611,20	5,8
2	Bács-Kiskun	2 527,18	1 312,21	1 142,91	183,88	75,95	-	-	-	5 242,13	19,2
3	Békés	445,00	296,00	97,00	-	2,00	-	-	-	840,00	3,1
4	Borsod-A-Z.	868,50	247,00	150,00	2,00	-	-	-	-	1 267,50	4,6
5	Csongrád	767,00	618,00	48,00	7,00	-	-	-	-	1 440,00	5,5
6	Fejér	560,06	103,60	32,65	1,73	-	0,02	-	-	698,06	2,5
7	Győr-Sopron	2 791,36	444,10	539,37	270,32	32,20	-	-	-	4 077,35	14,8
8	Hajdu-Bihar	663,00	477,00	368,00	18,00	-	-	-	-	1 526,00	5,6
9	Heves	700,87	139,95	29,00	-	-	-	-	-	869,82	3,1
10	Komárom	67,02	27,28	34,70	3,51	-	-	-	-	132,51	0,4
11	Nógrád	96,91	10,29	1,00	-	-	-	-	-	108,20	0,3
12	Pest	1 833,73	593,85	398,48	34,58	0,06	0,60	-	-	2 861,30	10,5
13	Somogy	532,75	192,41	158,00	16,00	4,00	2,00	-	-	905,16	3,3
14	Szabolcs	941,00	252,00	202,00	33,00	1,00	1,00	-	-	1 430,00	5,4
15	Szolnok	1 121,00	81,00	50,00	11,00	-	-	-	-	1 263,00	4,5
16	Tolna	699,78	343,09	383,79	237,37	30,73	2,33	-	-	1 697,09	6,4
17	Vas	233,00	54,00	18,00	12,00	-	1,00	-	-	318,00	1,1
18	Veszprém	550,00	79,00	30,00	3,00	2,00	-	-	-	664,00	2,4
19	Zala	174,00	152,00	82,00	15,00	2,00	-	-	-	425,00	1,5
Összesen		16 350,39	5 737,63	4 144,87	954,73	179,34	9,36	-	-	27 376,32	100,0
%		59,9	20,9	15,1	3,5	0,6	-	-	-	100,0	

A fa- (növedék) termelésre kijelölt, - faállománnyal borított - erdőterület

élőfakészlete a korosztályokban megyék szerint

A m e g y e		1 - 10	11 - 20	21 - 30	31 - 40	41 - 60	61 - 80	81 - 100	101 -	összesen	m ³ /ha	%
sz.	megnevezése	éves korosztályok élőfakészlete m ³ - ben										
1	Baranya	19 502	56 214	143 950	46 950	17 658	1 098	-	-	285 372	177	9,7
2	Bács-Kiskun	44 853	138 926	302 739	80 752	35 689	69	-	-	603 028	115	20,4
3	Békés	13 777	42 550	19 627	5	579	50	-	-	76 588	91	2,6
4	Borsod-A-Z.	48 174	58 988	53 325	602	158	-	-	-	161 247	127	5,5
5	Csongrád	48 840	88 823	8 107	2 156	-	-	-	-	147 926	103	5,0
6	Fejér	5 500	10 933	7 139	816	2	14	-	-	24 404	35	0,8
7	Győr-Sopron	58 724	76 985	220 880	140 489	17 948	-	-	-	515 026	126	17,5
8	Hajdu-Bihar	7 572	68 307	75 785	5 610	256	-	-	-	157 540	103	5,3
9	Heves	30 816	44 314	6 820	13	-	-	-	-	81 963	94	2,8
10	Komárom	263	2 848	5 720	394	-	-	-	-	9 730	73	0,3
11	Nógrád	1 504	1 078	134	-	3	-	-	-	2 719	25	0,1
12	Pest	44 394	63 583	73 600	9 520	149	82	-	-	191 328	67	6,5
13	Somogy	8 261	24 564	35 808	4 546	1 233	504	-	-	74 916	83	2,5
14	Szabolcs	39 489	50 856	64 467	13 623	332	434	-	-	169 201	118	5,7
15	Szolnok	18 368	16 767	18 772	2 086	-	-	-	-	55 993	44	1,9
16	Tolna	13 461	47 370	104 779	95 798	15 047	1 231	-	-	277 686	164	9,4
17	Vas	8 523	11 890	6 338	5 320	97	146	7	-	32 321	102	1,1
18	Veszprém	11 582	11 253	9 212	443	690	6	-	-	33 186	50	1,2
19	Zala	4 257	25 682	12 912	4 720	1 011	39	-	8	48 629	114	1,7
Összesen		427 865	841 931	1 170 114	414 343	90 862	3 673	7	8	2 948 803	108	100,0
m ³ /ha		26	147	282	433	507	391	-	-	108		
%		14,5	28,6	39,6	14,1	3,1	0,1	-	-	100,0		

A fa- (növedék) termelésre kijelölt, - faállománnyal borított - erdőterületa korosztályokban megyék szerint

A m e g y e		1 - 10	11 - 20	21 - 30	31 - 40	41 - 60	61 - 80	81 - 100	101 -	összesen	%
sz.	megnevezése	éves korosztályok erdőterülete ha - ban									
1	Baranya	168,68	174,88	200,04	140,10	28,74	14,97	-	-	727,41	3,5
2	Bács-Kiskun	3 595,81	2 368,57	2 329,30	882,30	145,30	43,52	1,00	-	9 365,80	46,4
3	Békés	77,00	10,00	2,00	2,00	-	-	-	-	91,00	0,4
4	Borsod-A-Z.	147,82	339,26	253,44	146,35	76,12	2,63	-	-	965,62	4,8
5	Csongrád	757,00	616,00	340,00	151,00	89,00	1,00	-	-	1 954,00	9,7
6	Fejér	153,53	57,14	29,71	11,36	0,56	0,67	-	-	252,97	1,2
7	Győr-Sopron	384,62	431,46	373,94	196,28	29,73	0,40	-	-	1 416,43	7,0
8	Hajdu-Bihar	371,00	4,00	32,00	14,00	4,00	-	-	-	425,00	2,1
9	Heves	74,73	75,52	35,16	28,26	13,58	-	-	-	227,25	1,1
10	Komárom	47,57	11,06	14,41	1,65	6,99	0,58	-	0,24	82,50	0,4
11	Nógrád	37,24	68,00	32,37	10,66	8,00	-	-	-	156,27	0,7
12	Pest	851,88	466,28	278,19	94,55	62,87	6,84	-	-	1 760,61	8,7
13	Somogy	59,00	50,19	60,89	23,00	8,38	-	-	-	201,46	1,0
14	Szabolcs	303,00	70,00	7,00	35,00	24,00	3,00	-	-	442,00	2,2
15	Szolnok	185,00	40,00	11,00	24,00	2,00	-	-	-	262,00	1,3
16	Tolna	333,15	421,76	357,33	356,21	254,82	6,12	-	-	1 729,39	8,5
17	Vas	12,00	16,00	10,00	10,00	1,00	-	-	-	49,00	0,2
18	Veszprém	14,00	12,00	7,00	4,00	1,00	3,00	-	-	41,00	0,2
19	Zala	13,00	29,00	43,00	25,00	12,00	-	-	-	122,00	0,6
Összesen		7 586,03	5 261,12	4 416,78	2 155,72	768,09	82,73	1,00	0,24	20 271,71	100,0
%		37,3	26,0	21,8	10,7	3,8	0,4	-	-	100,0	

A fa- (növedék) termelésre kijelölt, - faállománnyal borított - erdőterület

élőfakészlete a korosztályokban megyék szerint

A m e g y e		1 - 10	11 - 20	21 - 30	31 - 40	41 - 60	61 - 80	81 - 100	101 -	összesen	m ³ /ha	%
sz.	megnevezése	éves korosztályok élőfakészlete m ³ - ben										
1	Baranya	5 070	23 358	61 573	60 894	10 975	9 564	85	-	171 519	236	7,3
2	Bács-Kiskun	26 418	178 943	330 350	193 044	49 095	4 072	394	-	782 316	84	33,2
3	Békés	526	1 292	494	477	168	24	-	-	2 981	33	0,1
4	Borsod-A-.	5 028	37 449	61 962	35 058	25 101	914	2	-	165 514	171	7,0
5	Csongrád	16 664	61 169	39 485	33 932	22 996	161	-	-	174 407	89	7,4
6	Fejér	959	10 207	8 169	3 394	392	216	-	-	23 337	92	1,0
7	Győr-Sopron	4 821	72 003	122 578	76 125	13 668	176	-	-	289 371	204	12,3
8	Hajdu-Bihar	1 371	491	8 063	6 782	1 496	-	-	-	18 203	43	0,8
9	Heves	1 089	9 053	8 891	11 358	3 819	-	-	-	34 210	151	1,5
10	Komárom	231	678	2 082	525	2 469	213	2	65	6 265	76	0,3
11	Nógrád	426	5 088	3 687	1 928	1 270	179	-	-	12 578	80	0,5
12	Pest	11 492	38 758	50 277	24 212	7 988	1 351	13	-	134 091	76	5,7
13	Somogy	1 730	5 071	11 729	4 474	3 147	55	-	-	26 206	130	1,1
14	Szabolcs	7 006	8 986	13 951	15 046	13 113	1 416	-	-	59 518	135	2,5
15	Szolnok	1 615	6 980	1 912	5 157	460	15	-	-	16 139	62	0,7
16	Tolna	2 594	50 323	77 771	150 521	118 436	3 033	12	-	402 690	233	17,1
17	Vas	270	1 009	1 443	3 594	726	4	-	-	7 046	144	0,3
18	Veszprém	216	1 027	1 619	720	300	149	-	-	4 031	98	0,2
19	Zala	193	3 325	8 895	7 535	4 747	-	11	-	24 706	235	1,0
Összesen		87 719	515 210	814 931	634 776	280 366	21 542	519	65	2 355 128	116	100,0
m ³ /ha		12	98	184	294	365	260	519	271	116		
%		3,7	21,9	34,6	27,0	11,9	0,9	-	-	100,0		

A fa- (növedék) termelésre kijelölt, - faállománnyal borított - erdőterületa korosztályokban megyék szerint

A m e g y e		1 - 10	11 - 20	21 - 30	31 - 40	41 - 60	61 - 80	91 - 100	101 -	összesen	%
sz.	megnevezése	éves korosztályok erdőterülete ha - ban									%
1	Baranya	94,14	171,86	146,18	80,37	18,35	1,88	0,10	-	512,88	8,8
2	Bács-Kiskun	500,21	464,97	337,20	172,41	71,05	1,00	-	-	1 546,84	26,5
3	Békés	6,00	1,00	1,00	-	-	-	-	-	8,00	0,1
4	Borsod-A-Z.	94,43	106,24	92,31	33,00	9,07	-	-	-	335,05	5,8
5	Csongrád	48,00	62,00	43,00	9,00	54,00	24,00	-	-	240,00	4,1
6	Fejér	12,00	29,32	16,72	10,03	0,93	-	-	-	69,00	1,2
7	Győr-Sopron	223,12	402,90	492,45	154,00	20,26	-	-	-	1 292,73	22,2
8	Hajdu-Bihar	34,00	13,00	16,00	1,00	-	1,00	1,00	-	66,00	1,1
9	Heves	40,00	73,00	14,00	18,84	16,39	-	-	-	162,23	2,8
10	Komárom	2,77	0,53	1,33	0,03	0,06	0,12	-	-	4,84	0,1
11	Nógrád	-	7,00	6,00	-	-	-	-	-	13,00	0,2
12	Pest	44,50	41,74	13,54	11,66	7,47	0,05	-	-	118,96	2,4
13	Somogy	32,32	28,02	21,88	5,00	3,00	8,00	-	-	98,22	1,7
14	Szabolcs	50,00	14,00	15,00	18,00	-	1,00	-	-	98,00	1,7
15	Szolnok	45,00	14,00	15,00	16,00	52,00	5,00	-	-	147,00	2,5
16	Tolna	240,56	451,91	172,80	96,71	57,56	1,37	-	-	1 020,91	17,6
17	Vas	18,00	5,00	8,00	4,00	3,00	-	-	-	38,00	0,7
18	Veszprém	5,00	2,00	5,00	2,00	3,00	-	-	-	17,00	0,3
19	Zala	1,00	3,00	4,00	1,00	3,00	2,00	-	-	14,00	0,2
Összesen		1 491,05	1 891,49	1 421,41	633,05	319,14	45,42	1,10	-	5 802,66	100,0
%		25,7	32,6	24,5	10,9	5,5	0,8	-	-	100,0	

A fa- (növedék) termelésre kijelölt, - faállománnyal borított - erdőterület

élőfakészlete a korosztályokban megyék szerint

A m e g y e		1— 10	11 - 20	21 - 30	31 - 40	41 - 60	61 - 80	81 - 100	101 -	összesen	m ³ /ha	%
sz.	megnevezése	éves korosztályok élőfakészlete m ³ - ben										
1	Baranya	2 481	24 026	38 246	27 967	7 243	1 400	105	-	101 468	198	10,0
2	Bács-Kiskun	15 275	69 305	73 953	43 385	27 936	53	-	-	229 907	149	22,8
3	Békés	9	2	163	3	2	-	-	-	179	22	-
4	Borsod-A-Z.	1 763	17 044	15 027	8 969	1 966	86	-	60	44 915	134	4,4
5	Csongrád	1 702	5 381	7 988	1 796	9 629	4 696	-	-	31 192	130	3,1
6	Fejér	58	5 853	4 893	2 351	235	-	-	-	13 390	194	1,3
7	Győr-Sopron	4 236	89 870	169 790	53 242	6 240	-	-	-	323 378	250	31,9
8	Hajdu-Bihar	429	2 608	3 963	319	26	41	99	-	7 485	113	0,7
9	Heves	471	10 331	2 760	4 699	4 121	-	-	-	22 382	138	2,2
10	Komárom	20	45	271	70	29	21	-	2	458	95	-
11	Nógrád	2	392	442	1	49	20	-	-	906	70	0,1
12	Pest	628	4 471	2 167	1 633	979	64	-	8	9 950	84	1,0
13	Somogy	172	2 396	3 451	955	556	3 026	-	-	10 556	107	1,1
14	Szabolcs	3 031	3 022	4 172	6 626	123	331	-	-	17 305	177	1,7
15	Szolnok	932	1 943	2 589	3 225	7 254	477	-	-	16 420	112	1,6
16	Tolna	7 303	74 308	42 835	31 479	18 611	311	-	-	174 847	171	17,4
17	Vas	319	420	1 055	829	635	-	-	-	3 258	86	0,3
18	Veszprém	81	182	699	491	655	20	16	-	2 144	126	0,2
19	Zala	28	375	676	237	298	714	47	3	2 378	170	0,2
Összesen		38 940	311 974	375 140	188 277	86 587	11 260	267	73	1 012 518	174	100,0
m ³ /ha		26	165	264	297	271	248	243	-	174		
%		3,8	30,8	37,0	18,6	8,6	1,2	-	-	100,0		

A fa- (növedék) termelésre kijelölt, - faállománnyal borított - erdőterületa korosztályokban megyék szerint

A m e g y e		1 - 10	11 - 20	21 - 30	31 - 40	41 - 60	61 - 80	81 - 100	101 -	összesen	%
sz.	megnevezése	éves korosztályok erdőterülete ha - ban									
1	Baranya	1 241,00	241,05	85,94	76,09	233,84	58,31	32,93	11,10	1 980,26	2,4
2	Bács-Kiskun	5 643,25	534,80	358,66	455,77	160,39	1,00	-	-	7 153,87	8,6
3	Békés	11,00	5,00	6,00	4,00	-	-	-	-	26,00	-
4	Borsod-A-Z.	4 011,16	1 104,48	777,94	541,29	859,67	405,25	32,40	4,00	7 736,19	9,3
5	Csongrád	660,00	557,00	258,00	163,00	205,00	79,00	-	-	1 922,00	2,3
6	Fejér	988,80	116,14	84,66	23,55	94,14	30,04	0,64	1,25	1 339,22	1,7
7	Győr-Sopron	2 366,10	1 067,28	276,97	486,71	828,32	372,89	56,70	2,00	5 456,97	6,6
8	Hajdu-Bihar	961,00	212,00	51,00	15,00	-	-	-	-	1 239,00	1,5
9	Heves	1 439,63	396,18	250,87	161,20	38,70	16,34	0,27	-	2 303,19	2,8
10	Komárom	933,43	133,18	95,05	41,31	172,50	90,94	17,06	3,76	1 487,23	1,8
11	Nógrád	1 433,02	283,63	125,26	57,31	85,20	32,00	16,00	-	2 032,42	2,4
12	Pest	2 041,62	471,29	153,54	202,82	394,17	105,13	3,47	-	3 372,04	3,9
13	Somogy	3 998,37	1 610,00	1 356,00	686,00	1 029,00	395,00	64,00	8,00	9 146,37	11,0
14	Szabolcs	1 362,00	319,00	196,00	25,00	43,00	-	-	-	1 945,00	2,3
15	Szolnok	46,00	3,00	-	-	-	-	-	-	49,00	-
16	Tolna	1 174,76	173,06	111,18	52,37	260,23	127,61	1,56	-	1 900,77	2,3
17	Vas	5 857,00	3 057,00	2 110,00	1 829,00	3 043,00	1 692,00	477,00	23,00	18 088,00	21,6
18	Veszprém	1 954,93	519,05	434,00	372,26	1 010,00	602,24	51,44	54,00	4 997,92	5,9
19	Zala	2 439,00	1 811,00	1 669,00	1 009,00	1 750,00	1 797,00	776,00	103,00	11 354,00	13,6
Összesen		38 562,07	12 614,14	8 400,07	6 201,68	10 207,16	5 804,75	1 529,47	210,11	83 529,45	100,0
%		46,2	15,2	10,1	7,3	12,1	7,0	1,8	0,3	100,0	

A fa- (növedék) termelésre kijelölt, - faállománnyal borított - erdőterület

élőfakészlete a korosztályokban megyék szerint

A m e g y e		1 - 10	11 - 20	21 - 30	31 - 40	41 - 60	61 - 80	81 - 100	101 -	összesen	m ³ /ha	%
sz.	megnevezése	éves korosztályok élőfakészlete m ³ - ben										
1	Baranya	3 651	9 417	8 911	13 837	63 889	20 204	12 679	3 367	135 955	69	1,6
2	Bács-Kiskun	15 744	9 967	31 531	63 408	27 082	104	-	-	147 836	21	1,7
3	Békés	35	247	701	637	86	-	-	-	1 706	66	0,1
4	Borsod-A-Z.	17 117	41 304	80 652	104 039	230 934	147 921	12 887	1 551	636 405	82	7,6
5	Csongrád	2 639	21 321	16 786	17 540	47 786	13 091	-	-	119 163	62	1,4
6	Fejér	1 650	3 379	7 802	2 984	16 844	5 844	190	215	38 908	29	0,5
7	Győr-Sopron	22 373	30 774	27 293	94 213	235 232	150 926	21 040	933	582 784	107	6,9
8	Hajdu-Bihar	2 012	7 313	4 829	3 038	315	-	-	-	17 507	14	0,2
9	Heves	4 771	11 944	26 726	23 755	7 695	4 709	56	-	79 656	35	0,9
10	Komárom	2 940	3 503	11 555	6 865	35 606	20 314	8 147	1 066	89 996	61	1,1
11	Nógrád	4 900	9 939	10 505	7 700	18 447	8 580	4 254	-	64 325	32	0,8
12	Pest	7 054	10 735	12 989	13 247	25 209	24 037	1 115	-	94 386	28	1,1
13	Somogy	21 192	61 049	146 447	125 359	295 144	138 061	23 214	1 651	812 117	89	9,7
14	Szabolcs	5 722	10 641	25 041	5 000	13 358	5	-	-	59 767	31	0,8
15	Szolnok	23	54	-	-	-	-	-	-	77	2	-
16	Tolna	6 398	5 561	7 241	9 094	71 423	34 523	386	-	134 626	71	1,6
17	Vas	34 310	149 600	251 087	359 516	861 610	646 063	208 550	11 001	2 521 737	139	30,1
18	Veszprém	7 468	15 280	41 402	51 829	216 364	149 013	16 396	13 313	511 065	102	6,1
19	Zala	18 041	77 656	223 086	228 651	546 182	771 865	409 524	50 611	2 325 616	205	27,8
Összesen		178 040	479 684	934 584	1 130 712	2 713 206	2 135 260	718 438	83 708	8 373 632	100	100,0
m ³ /ha		5	38	111	182	266	368	470	398	100		
%		2,1	5,7	11,2	13,5	32,4	25,5	8,6	1,0	100,0		



Termelőszövetkezeti erdők adatai,

Megyék szerint, fafajonként,

1851

/1866/

A fa- (növedék) termelésre kijelölt, - faállománnyal borított - erdőterületa korosztályokban megyék szerint

A m e g y e		1 - 10	11 - 20	21 - 30	31 - 40	41 - 60	61 - 80	81 - 100	101 -	összesen	%
sz.	megnevezése	éves korosztályok erdőterülete ha - ban									
1	Baranya	406,88	252,25	320,44	197,35	1 047,06	398,67	152,87	37,07	2 812,59	11,5
2	Bács-Kiskun	21,00	15,00	11,00	9,26	-	-	-	-	56,26	0,2
3	Békés	90,00	60,00	165,00	140,00	60,00	-	-	-	515,00	2,1
4	Borsod-A-Z.	466,69	361,67	230,65	306,66	402,02	161,74	31,38	105,63	2 066,44	8,5
5	Csongrád	126,00	70,00	-	-	-	-	-	-	196,00	0,8
6	Fejér	35,02	44,88	56,85	62,04	30,68	8,12	0,46	-	238,05	0,9
7	Győr-Sopron	103,52	47,66	39,48	11,84	14,21	7,16	2,00	2,00	227,87	0,9
8	Hajdu-Bihar	697,00	730,00	32,00	39,00	9,00	21,00	-	-	1 528,00	6,2
9	Heves	458,94	456,87	177,39	192,77	209,85	61,36	39,48	9,62	1 606,28	6,6
10	Komárom	52,70	35,79	20,87	9,76	41,85	13,16	0,73	1,05	175,91	0,7
11	Nógrád	232,00	44,00	44,00	27,00	46,00	26,00	7,00	1,00	427,00	1,7
12	Pest	160,88	98,65	35,37	83,29	102,56	6,00	0,63	-	487,38	2,0
13	Somogy	581,00	418,00	570,00	630,00	1 643,00	606,00	89,00	37,00	4 574,00	18,8
14	Szabolcs	188,00	165,00	295,00	335,00	162,00	19,00	10,00	-	1 174,00	4,8
15	Szolnok	241,00	179,00	78,00	14,00	8,00	-	-	-	520,00	2,1
16	Tolna	34,01	34,40	15,24	25,89	82,55	19,28	4,05	0,23	215,65	0,8
17	Vas	233,00	112,00	79,00	250,00	626,00	299,00	38,00	34,00	1 671,00	6,8
18	Veszprém	197,00	145,00	143,00	253,00	255,00	182,00	62,00	37,00	1 274,00	5,2
19	Zala	426,00	265,00	415,00	484,00	1 708,00	1 267,00	153,00	14,00	± 732,00	19,4
Összesen		4 750,64	3 535,17	2 728,29	3 070,86	6 447,78	3 095,49	590,60	278,60	24 497,43	100,0
%		19,4	14,4	11,1	12,5	26,5	12,6	2,4	1,1	100,0	

A fa- (növedék) termelésre kijelölt, - faállománnyal borított - erdőterület

élőfakészlete a korosztályokban megyék szerint

A m e g y e		1 - 10	11 - 20	21 - 30	31 - 40	41 - 60	61 - 80	81 - 100	101 -	összesen	m ³ /ha	%
sz.	megnevezése	éves korosztályok élőfakészlete m ³ - ben										
1	Baranya	1 676	13 179	28 013	26 994	237 495	105 713	41 294	11 503	465 867	166	13,3
2	Bács-Kiskun	143	649	1 616	1 182	-	-	-	-	3 590	64	0,1
3	Békés	1 290	2 800	15 510	14 260	7 800	-	-	-	41 660	81	1,2
4	Lorsod-A-Z.	2 833	16 400	25 045	56 554	85 830	44 646	8 151	37 884	277 343	134	7,9
5	Csongrád	1 134	2 660	-	-	-	-	-	-	3 794	19	0,1
6	Fejér	100	514	2 410	5 506	2 966	1 300	88	-	12 884	54	0,4
7	Győr-Sopron	363	1 912	4 011	2 077	2 592	2 613	710	1 034	15 312	67	0,4
8	Hajdu-Bihar	5 303	24 759	2 614	7 021	10 755	6 202	24	-	56 678	37	1,6
9	Heves	1 571	17 915	16 683	27 504	39 315	16 919	13 696	2 761	136 364	85	3,9
10	Komárom	436	1 007	1 204	1 264	9 696	4 110	403	334	18 454	105	0,5
11	Nógrád	607	1 671	4 016	4 052	10 408	7 740	1 162	60	29 716	70	0,8
12	Pest	816	2 921	2 108	8 152	14 771	1 243	77	-	30 088	62	0,9
13	Somogy	2 150	18 632	56 897	74 599	405 866	173 073	19 312	10 775	761 304	166	21,8
14	Szabolcs	2 972	7 375	29 271	47 625	43 968	7 403	2 439	-	141 053	120	4,0
15	Szolnok	1 083	4 657	3 325	2 933	970	-	-	-	12 968	25	0,4
16	Tolna	504	2 484	1 444	3 145	20 404	3 926	1 433	28	33 368	155	0,9
17	Vas	2 027	6 091	8 083	37 340	143 259	53 901	12 357	9 076	272 134	163	7,7
18	Veszprém	676	4 868	10 777	24 752	50 596	41 429	18 098	9 709	160 905	126	4,6
19	Zala	4 761	14 696	48 452	82 951	437 813	389 781	52 365	3 213	1 034 032	219	29,5
Összesen		30 445	145 190	261 479	427 911	1 524 504	859 999	171 609	86 377	3 507 514	143	100,0
m ³ /ha		6	4,1	96	139	236	278	291	310	143		
%		0,9	4,2	7,5	12,2	43,5	24,4	4,9	2,4	100,0		

A fa- (növedék) termelésre kijelölt, - faállománnyal borított - erdőterület

a korosztályokban megyék szerint

A m e g y e		1 - 10	11 - 20	21 - 30	31 - 40	41 - 60	61 - 80	81 - 100	101 -	összesen	%
sz.	megnevezése	éves korosztályok erdőterülete ha - ban									
1	Baranya	70,12	119,65	126,42	193,81	343,74	131,27	10,09	0,81	995,91	4,2
2	Bács-Kiskun	-	-	-	10,00	-	-	-	-	10,00	-
3	Békés	-	-	-	-	-	-	-	-	-	-
4	Borsod-A-Z.	706,47	1 532,62	2 002,33	2 531,40	3 081,02	711,68	60,59	13,02	10 639,13	45,0
5	Csongrád	-	-	-	-	-	-	-	-	-	-
6	Fejér	3,15	17,95	5,01	3,63	0,89	-	-	-	30,63	0,1
7	Győr-Sopron	8,41	41,28	80,46	116,38	145,30	4,19	2,08	-	398,10	1,7
8	Hajdu-Bihar	-	113,00	246,00	115,00	3,00	-	-	-	477,00	2,0
9	Heves	130,41	369,39	400,90	402,30	606,51	213,53	173,28	14,52	2 310,94	9,8
10	Komárom	24,04	47,37	113,92	38,10	128,45	45,69	1,93	-	399,50	1,7
11	Nógrád	121,00	358,00	580,00	738,00	503,00	74,00	-	-	2 374,00	10,0
12	Pest	144,25	384,85	420,84	529,58	686,64	134,30	6,00	-	2 306,46	9,8
13	Somogy	43,00	102,00	129,00	78,00	155,00	52,00	-	-	559,00	2,4
14	Szabolcs	3,00	17,00	186,00	107,00	129,00	-	-	-	442,00	1,9
15	Szolnok	-	1,00	37,00	15,00	14,00	5,00	-	-	72,00	0,3
16	Tolna	1,97	1,01	4,17	5,36	10,82	3,57	-	-	26,90	0,1
17	Vas	98,00	207,00	103,00	220,00	330,00	84,00	-	-	1 042,00	4,4
18	Veszprém	57,00	249,00	145,00	308,00	362,00	156,00	3,00	3,00	1 283,00	5,5
19	Zala	6,00	18,00	39,00	57,00	103,00	21,00	7,00	1,00	252,00	1,1
Összesen		1 416,82	3 579,12	4 619,05	5 468,56	6 602,37	1 636,33	263,97	32,35	23 618,57	100,0
%		6,0	15,1	19,6	23,0	28,0	6,9	1,1	0,1	100,0	

A fa- (növedék) termelésre kijelölt, - faállománnyal borított - erdőterület

élőfakészlete a korosztályokban megyék szerint

A m e g y e		1 - 10	11 - 20	21 - 30	31 - 40	41 - 60	61 -80	81 - 100	101 -	összesen	m ³ /ha	%
sz.	megnevezése	éves korosztályok élőfakészlete m ³ - ben										
1	Baranya	751	5 843	14 167	28 832	67 778	20 374	3 226	229	141 200	148	5,1
2	Bács-Kiskun	-	-	-	350	-	-	-	-	350	35	-
3	Békés	-	-	-	-	-	-	-	-	-	-	-
4	Borsod-A-Z.	11 529	71 888	202 988	377 090	513 311	126 119	7 753	5 552	1 316 230	124	47,0
5	Csongrád	-	-	-	-	-	-	-	-	-	-	-
6	Fejér	13	92	100	392	135	-	-	-	732	24	-
7	Győr-Sopron	133	2 687	7 018	11 766	31 965	1 033	987	-	55 589	140	2,0
8	Hajdu-Bihar	14	5 055	25 212	14 863	1 922	96	-	-	47 162	99	1,7
9	Heves	1 263	14 156	32 148	46 331	89 800	46 137	42 041	3 266	275 142	119	10,0
10	Komárom	51	883	7 947	4 206	21 106	5 639	724	-	40 556	102	1,4
11	Nógrád	2 725	14 813	46 109	92 367	74 294	16 060	28	6	246 402	104	8,9
12	Pest	1 213	15 150	37 308	55 906	93 429	24 852	429	-	228 287	99	8,2
13	Somogy	776	5 639	15 778	10 687	30 350	13 427	-	-	76 657	137	2,8
14	Szabolcs	27	481	14 055	11 811	27 376	-	-	-	53 750	122	1,9
15	Szolnok	14	84	1 479	3 828	931	1 250	-	-	7 586	105	0,3
16	Tolna	3	64	475	900	1 796	415	-	-	3 653	136	0,1
17	Vas	1 109	9 842	8 999	31 235	57 560	28 457	128	-	137 388	132	4,9
18	Veszprém	124	4 626	7 173	23 133	50 358	30 237	912	800	117 363	91	4,2
19	Zala	96	1 171	4 284	6 508	22 449	5 634	2 668	214	43 024	171	1,5
Összesen		19 841	152 474	425 240	720 205	1 084 560	319 730	58 954	10 067	2 791 071	118	100,0
m ³ /ha		14	43	92	132	164	195	223	312	118		
%		0,7	5,4	15,2	26,0	38,9	11,4	2,1	0,3	100,0		

A fa- (növedék) termelésre kijelölt, - faállománnyal borított - erdőterületa korosztályokban megviek szerint

A m e g y e		1 - 10	11 - 20	21 - 30	31 - 40	41 - 60	61 - 80	81 - 100	101 -	összesen	%
sz.	megnevezése	éves korosztályok erdőterülete ha - ban									
1	Baranya	49,39	41,00	36,75	32,59	136,09	143,90	133,56	38,35	611,63	9,3
2	Bács-Kiskun	-	-	-	-	-	-	-	-	-	-
3	Békés	-	-	-	-	-	-	-	-	-	-
4	Borsod-A-Z.	60,18	45,56	56,73	258,37	324,39	201,37	78,98	34,13	1 059,71	16,0
5	Csongrád	-	-	-	-	-	-	-	-	-	-
6	Fejér	-	-	-	15,10	-	-	-	-	15,10	0,2
7	Győr-Sopron	-	-	-	-	-	-	-	-	-	-
8	Hajdu-Bihar	-	-	-	-	-	-	-	-	-	-
9	Heves	26,55	41,26	85,93	167,00	261,40	146,00	37,73	4,76	770,63	11,7
10	Komárom	-	-	-	1,01	-	-	8,15	-	9,16	0,1
11	Nógrád	9,00	44,00	38,00	9,00	62,00	37,00	19,00	-	218,00	3,3
12	Pest	-	8,00	1,00	-	1,00	3,00	-	-	13,00	0,2
13	Somogy	52,00	25,00	19,00	56,00	67,00	70,00	102,00	14,00	405,00	6,2
14	Szabolcs	-	-	-	-	-	-	-	-	-	-
15	Szolnok	-	-	-	-	-	-	-	-	-	-
16	Tolna	0,50	1,00	3,49	2,09	22,43	7,90	7,71	0,26	45,38	0,7
17	Vas	19,00	4,00	5,00	124,00	27,00	12,00	4,00	2,00	197,00	3,0
18	Veszprém	79,00	92,00	68,00	107,00	307,00	236,00	126,00	50,00	1 065,00	16,2
19	Zala	87,00	96,00	172,00	262,00	755,00	554,00	179,00	69,00	2 174,00	33,1
Összesen		382,62	397,82	485,90	1 034,16	1 963,31	1 411,17	696,13	212,50	6 583,61	100,0
%		5,8	6,0	7,4	15,6	29,9	21,5	10,6	3,2	100,0	

A fa- (növedék) termelésre kijelölt, - faállománnyal borított - erdőterület

élőfakészlete a korosztályokban megyék szerint

A m e g y e		1 - 10	11 - 20	21 - 30	31 - 40	41 - 60	61 - 80	81 - 100	101 -	összesen	m ³ /ha	%
sz.	megnevezése	éves korosztályok élőfakészlete m ³ - ben										
1	Baranya	441	2 521	3 003	4 693	26 740	33 282	38 889	8 688	118 257	193	8,6
2	Bács-Kiskun	-	-	-	-	-	-	-	-	-	-	-
3	Békés	-	-	-	-	-	-	-	-	-	-	-
4	Borsod-A-Z.	553	2 308	5 837	39 168	67 803	55 252	19 414	11 872	202 207	191	14,7
5	Csongrád	-	-	-	-	-	-	-	-	-	-	-
6	Fejér	-	-	-	1 400	-	-	-	-	1 400	93	0,1
7	Győr-Sopron	-	-	-	-	-	-	-	-	-	-	-
8	Hajdu-Bihar	-	-	-	-	-	-	-	-	-	-	-
9	Heves	91	1 854	9 533	29 502	62 011	38 437	10 687	1 190	153 305	199	11,1
10	Komárom	-	-	-	167	-	-	4 360	-	4 527	497	0,3
11	Nógrád	11	1 269	2 946	1 149	14 540	8 300	4 850	-	33 065	152	2,4
12	Pest	-	117	82	-	189	487	-	-	875	67	-
13	Somogy	136	536	666	7 970	11 637	20 238	26 714	3 548	71 445	176	5,2
14	Szabolcs	-	-	-	-	-	-	-	-	-	-	-
15	Szolnok	-	-	-	-	-	-	-	-	-	-	-
16	Tolna	3	12	475	290	5 977	2 958	3 498	27	13 240	292	0,9
17	Vas	76	293	750	12 748	7 424	4 140	1 261	790	27 482	140	2,0
18	Veszprém	1 211	3 279	6 172	11 884	58 210	51 650	46 460	16 536	195 402	183	14,2
19	Zala	979	5 584	20 412	50 451	205 878	183 902	69 768	22 663	559 637	257	40,5
Összesen		3 501	17 773	49 876	159 422	460 409	398 646	225 901	65 314	1 380 842	210	100,0
m ³ /ha		9	45	103	154	235	283	325	307	210		
%		0,2	1,3	3,6	11,5	33,4	28,9	16,4	4,7	100,0		

A fa- (növedék) termelésre kijelölt, - faállománnyal borított - erdőterületa korosztályokban meggyék szerint

A m e g y e		1 - 10	11 - 20	21 - 30	31 - 40	41 - 60	61 - 80	81 -100	101 -	összesen	%
sz.	megnevezése	é v e ' s k o r o s z t á l y o k e r d ő t e r ü l e t e h a - b a n									
1	Baranya	5,88	35,29	46,94	39,67	155,93	57,70	61,96	-	403,37	10,8
2	Bács-Kiskun	-	-	-	-	-	-	-	-	-	-
3	Békés	-	-	-	-	-	-	-	-	-	-
4	Borsod-A-Z.	55,21	104,53	323,33	415,24	621,06	222,11	8,80	-	1 750,28	47,0
5	Csongrád	-	-	-	-	-	-	-	-	-	-
6	Fejér	-	-	-	-	0,10	-	-	-	0,10	-
7	Győr-Sopron	-	-	1,00	-	-	1,00	-	-	2,00	-
8	Hajdu-Bihar	-	-	-	-	-	-	-	-	-	-
9	Heves	3,71	13,96	28,25	34,00	58,00	29,54	3,75	-	171,21	4,6
10	Komárom	0,34	2,00	4,56	0,12	1,00	-	-	-	8,02	0,2
11	Nógrád	3,00	31,00	46,00	63,00	97,00	5,00	-	-	245,00	6,6
12	Pest	-	11,00	5,00	10,00	19,00	8,00	-	-	53,00	1,4
13	Somogy	7,00	9,00	13,00	34,00	65,00	21,00	34,00	3,00	186,00	5,0
14	Szabolcs	-	-	-	-	-	-	-	-	-	-
15	Szolnok	-	-	-	-	-	-	-	-	-	-
16	Tolna	0,50	0,61	0,60	1,02	6,34	0,32	-	-	9,39	0,3
17	Vas	3,00	6,00	92,00	10,00	13,00	9,00	-	-	133,00	3,6
18	Veszprém	17,00	82,00	36,00	113,00	205,00	93,00	29,00	-	575,00	15,5
19	Zala	8,00	9,00	42,00	30,00	78,00	15,00	4,00	-	186,00	5,0
Összesen		103,64	304,39	638,68	750,05	1 319,43	461,67	141,51	3,00	3 722,37	100,0
%		2,8	8,2	17,2	20,2	35,3	12,4	3,8	0,1	100,0	

A fa- (növedék) termelésre kijelölt, - faállománnyal borított - erdőterület

élőfakészlete a korosztályokban megyék szerint

A m e g y e		1 - 10	11 - 20	21 - 30	31 - 40	41 - 60	61 - 80	81 - 100	101 -	összesen	m ³ /ha	%
sz.	megnevezése	éves korosztályok élőfakészlete m ³ - ben										
1	Baranya	36	2 153	4 645	4 880	28 521	10 655	16 889	-	67 779	168	11,8
2	Bács-Kiskun	-	-	-	-	-	-	-	-	-	-	-
3	Békés	-	-	-	-	-	-	-	-	-	-	-
4	Borsod-A-Z.	674	6 077	34 115	66 654	111 355	37 063	998	-	256 936	147	45,0
5	Csongrád	-	-	-	-	-	-	-	-	-	-	-
6	Fejér	-	-	-	-	20	-	-	-	20	200	-
7	Győr-Sopron	-	-	54	-	26	95	-	-	175	88	-
8	Hajdu-Bihar	-	-	-	-	-	-	-	-	-	-	-
9	Heves	26	397	1 867	4 625	11 112	6 015	805	-	24 847	145	4,4
10	Komárom	3	38	262	8	115	-	21	-	447	56	0,1
11	Nógrád	27	1 242	3 468	5 824	13 212	1 009	9	-	24 791	101	4,3
12	Pest	-	171	362	1 079	3 030	2 562	-	-	7 204	136	1,2
13	Somogy	88	351	1 038	3 905	12 078	6 161	2 073	739	26 433	142	4,6
14	Szabolcs	-	-	-	-	-	-	-	-	-	-	-
15	Szolnok	-	-	-	-	-	-	-	-	-	-	-
16	Tolna	3	107	71	159	1 472	19	-	-	1 831	197	0,3
17	Vas	125	311	21 031	1 094	2 312	2 449	43	-	27 365	206	4,8
18	Veszprém	200	2 155	2 828	11 020	40 962	35 075	8 600	-	100 840	175	17,6
19	Zala	54	555	6 032	5 289	16 154	4 675	914	-	33 673	181	5,9
Összesen		1 236	13 557	75 773	104 537	240 369	105 778	30 352	739	572 341	154	100,0
m ³ /ha		12	45	119	139	182	229	215	246	154		
%		0,2	2,4	13,2	18,4	42,0	18,4	5,3	0,1	100,0		

A fa- (növedék) termelésre kijelölt, - faállománnyal borított - erdőterületa korosztályokban megyék szerint

A m e g y e		1 - 10	11 - 20	21 - 30	31 - 40	41 - 60	61 - 80	81 - 100	101 -	összesen	%
sz.	megnevezése	éves korosztályok erdőterülete ha - ban									
1	Baranya	695,38	358,64	414,89	184,40	41,69	0,78	-	-	1 695,78	5,5
2	Bács-Kiskun	755,20	797,60	323,15	90,05	15,31	-	-	-	1 981,31	6,5
3	Békés	180,00	180,00	100,00	40,00	-	-	-	-	500,00	1,7
4	Borsod-A-Z.	163,53	278,20	198,94	23,94	2,00	1,00	-	-	667,61	2,1
5	Csongrád	324,00	250,00	2,00	1,00	-	-	-	-	577,00	1,9
6	Fejér	1 039,36	907,00	133,80	42,26	0,10	-	-	-	2 122,52	6,8
7	Győr-Sopron	917,17	297,64	123,27	50,04	1,52	-	-	-	1 389,64	4,5
8	Hajdu-Bihar	1 697,00	1 351,00	335,00	48,00	-	-	-	-	3 431,00	11,2
9	Heves	256,58	217,92	136,07	33,04	5,00	-	-	-	648,61	2,1
10	Komárom	109,24	167,06	253,43	49,43	1,50	-	-	-	580,66	1,9
11	Nógrád	51,00	102,00	235,00	25,00	1,00	-	-	-	414,00	1,3
12	Pest	2 294,58	2 080,03	157,49	21,92	-	-	-	-	4 554,00	14,8
13	Somogy	294,00	513,00	479,00	375,00	59,00	6,00	-	-	1 726,00	5,6
14	Szabolcs	1 638,00	972,00	127,00	10,00	-	-	-	-	2 747,00	8,9
15	Szolnok	401,00	520,00	55,00	2,00	-	-	-	-	978,00	3,1
16	Tolna	1 001,91	497,09	291,60	70,15	19,07	-	-	-	1 879,82	6,2
17	Vas	482,00	588,00	825,00	33,00	13,00	-	-	-	1 941,00	6,6
18	Veszprém	368,00	595,00	383,00	116,00	11,00	-	-	-	1 473,00	4,8
19	Zala	121,00	667,00	437,00	103,00	75,00	-	-	-	1 403,00	4,5
Összesen		12 788,95	11 339,18	5 010,64	1 318,23	245,19	7,78	-	-	30 709,97	100,0
%		41,5	37,0	16,4	4,3	0,8	-	-	-	100,0	

A fa- (növedék) termelésre kijelölt, - faállománnyal borított - erdőterület

élőfakészlete a korosztályokban megyék szerint

A m e g y e		1 - 10	11 - 20	21 - 30	31 - 40	41 - 60	61 - 80	81 - 100	101 -	összesen	m ³ /ha	%
sz.	megnevezése	éves korosztályok élőfakészlete m ³ - ben										
1	Baranya	11 839	24 856	48 759	27 178	7 570	120	-	-	120 322	71	6,7
2	Bács-Kiskun	12 711	47 533	34 669	8 414	1 500	-	-	-	104 827	53	5,8
3	Békés	8 820	5 400	13 560	8 760	-	-	-	-	36 540	73	2,0
4	Borsod-A-Z.	4 272	17 533	20 222	3 004	473	87	-	-	45 591	68	2,5
5	Csongrád	4 829	13 723	296	106	-	-	-	-	18 954	33	1,0
6	Fejér	30 004	45 411	21 645	9 566	54	-	-	-	106 680	50	5,9
7	Győr-Sopron	12 536	19 607	15 059	6 995	269	-	-	-	54 466	39	3,0
8	Hajdu-Bihar	29 899	126 532	35 649	6 389	1 836	-	-	-	200 305	58	11,1
9	Heves	8 653	18 018	14 740	2 388	986	-	-	-	44 785	69	2,4
10	Komárom	2 442	13 085	25 723	6 228	405	-	-	-	47 883	82	2,6
11	Nógrád	1 032	6 565	25 846	3 914	216	-	-	-	37 573	91	2,0
12	Pest	37 045	86 571	15 624	2 077	-	-	-	-	141 317	31	7,8
13	Somogy	5 946	43 560	65 411	48 251	8 671	1 962	-	-	173 801	101	9,6
14	Szabolcs	32 054	54 614	11 996	1 398	-	-	-	-	100 062	36	5,5
15	Szolnok	6 621	27 027	6 131	285	-	-	-	-	40 064	41	2,2
16	Tolna	10 755	29 046	27 911	8 152	4 021	-	-	-	79 885	42	4,4
17	Vas	25 329	52 971	60 804	6 859	3 381	-	-	-	149 344	77	8,2
18	Veszprém	7 296	46 146	52 380	17 417	1 817	3	29	-	125 088	85	6,9
19	Zala	3 910	87 360	72 157	16 364	8 044	117	36	17	188 005	134	10,4
Összesen		255 993	765 558	568 582	183 745	39 243	2 289	65	17	1 815 492	59	100,0
m ³ /ha		20	68	113	139	160	297	65	17	59		
%		14,1	42,3	31,3	10,1	2,1	0,1	-	-	100,0		

A fa- (növedék) termelésre kijelölt, - faállománnyal borított - erdőterületa korosztályokban megyék szerint

A m e g y e		1 - 10	11 - 20	21 - 30	31 - 40	41 - 60	61 - 80	81 - 100	101 -	összesen	%
sz.	megnevezése	éves korosztályok erdőterülete ha - ban									
1	Baranya	1 116,89	1 870,01	746,42	232,15	57,01	0,21	-	-	4 022,69	5,2
2	Bács-Kiskun	1 298,50	1 624,50	506,32	161,00	20,00	-	-	-	3 610,32	4,7
3	Békés	-	-	-	-	-	-	-	-	-	-
4	Borsod-A-Z.	820,08	1 738,55	365,18	29,23	33,33	-	-	-	2 986,37	3,9
5	Csongrád	-	-	-	-	-	-	-	-	-	-
6	Fejér	864,23	965,25	26,99	-	-	-	-	-	1 856,47	2,4
7	Győr-Sopron	1 397,03	1 120,65	821,15	329,91	3,78	-	-	-	3 672,52	4,7
8	Hajdu-Bihar	1 078,00	1 388,00	428,00	94,00	-	-	-	-	2 988,00	3,9
9	Heves	563,86	832,44	703,15	83,40	19,96	-	-	-	2 202,81	2,8
10	Komárom	673,17	1 162,45	632,11	92,67	5,51	-	-	-	2 565,91	3,3
11	Nógrád	2 989,00	4 130,00	2 281,00	341,00	14,00	2,00	-	-	9 757,00	12,6
12	Pest	3 000,27	4 218,63	1 251,33	333,53	9,52	-	-	-	8 813,28	11,4
13	Somogy	2 248,00	2 881,00	1 753,00	416,00	71,00	-	-	-	7 369,00	9,5
14	Szabolcs	3 191,00	2 723,00	238,00	8,00	-	-	-	-	6 160,00	7,9
15	Szolnok	239,00	354,00	71,00	3,00	8,00	-	-	-	675,00	0,9
16	Tolna	1 623,44	1 515,71	622,90	263,15	55,14	-	-	-	4 080,34	5,2
17	Vas	1 628,00	3 095,00	1 682,00	234,00	33,00	7,00	-	-	6 679,00	8,6
18	Veszprém	1 171,00	1 351,00	1 176,00	274,00	8,00	13,00	-	-	3 993,00	5,2
19	Zala	1 182,00	3 611,00	1 002,00	274,00	27,00	1,00	-	-	6 097,00	7,8
Összesen		25 083,47	34 581,19	14 306,55	3 169,04	365,25	23,21	-	-	77 528,71	100,0
%		32,5	44,5	18,4	4,1	0,5	-	-	-	100,0	

A fa- (növedék) termelésre kijelölt, - faállománnyal borított - erdőterület

élőfakészlete a korosztályokban megyék szerint

A m e g y e		1 - 10	11 - 20	21 - 30	31 - 40	41 - 60	61 - 80	81 - 100	101 -	összesen	m ³ /ha	%
sz.	megnevezése	éves korosztályok élőfakészlete m ³ - ben										
1	Baranya	24 183	126 551	90 261	37 827	10 809	43	-	-	289 674	72	5,6
2	Bács-Kiskun	19 019	74 765	47 566	15 755	2 000	-	-	-	159 105	41	3,1
3	Békés	-	-	-	-	-	-	-	-	-	-	-
4	Borsod-A-Z.	18 880	101 063	30 090	3 279	1 599	22	-	-	154 933	52	2,9
5	Csongrád	-	-	-	-	-	-	-	-	-	-	-
6	Fejér	16 418	65 653	2 650	-	-	-	-	-	84 721	46	1,6
7	Győr-Sopron	25 437	86 706	102 530	65 812	1 259	-	-	-	281 744	77	5,4
8	Hajdu-Bihar	23 874	102 155	59 579	19 480	153	-	-	-	205 241	69	3,9
9	Heves	17 918	62 958	81 246	10 882	2 766	-	-	-	175 770	80	3,3
10	Komárom	15 964	81 026	72 320	11 154	897	-	-	-	181 361	71	3,5
11	Nógrád	72 231	246 203	242 379	43 401	1 542	435	-	-	606 191	62	11,6
12	Pest	51 118	247 900	80 131	35 280	813	-	-	-	415 242	47	8,0
13	Somogy	41 421	229 463	215 993	70 753	15 117	119	-	-	572 866	78	10,9
14	Szabolcs	73 507	118 627	18 855	452	-	-	-	-	211 441	34	4,0
15	Szolnok	3 833	10 673	5 127	334	640	-	-	-	20 607	31	0,4
16	Tolna	42 418	91 156	56 696	28 554	6 268	-	-	-	225 092	55	4,3
17	Vas	62 758	292 090	229 933	43 883	7 726	808	5	-	637 203	95	12,2
18	Veszprém	27 027	100 200	145 678	39 869	1 189	1 182	-	-	315 145	79	6,0
19	Zala	38 450	394 643	214 532	45 008	5 450	154	135	-	698 372	115	13,3
Összesen		574 456	2 431 832	1 695 566	471 723	58 228	2 763	140	-	5 234 708	68	100,0
m ³ /ha		23	70	119	149	159	119	140	-	68		
%		11,0	46,3	32,5	9,1	1,1	-	-	-	100,0		

A fa- (növedék) termelésre kijelölt, - faállománnyal borított - erdőterületa korosztályokban megyék szerint

A m e g y e		1 - 10	11 - 20	21 - 30	31 - 40	41 - 60	61 - 80	81 - 100	101 -	összesen	%
sz.	megnevezése	éves korosztályok erdőterülete ha - ban									%
1	Baranya	145,97	326,18	420,10	149,64	329,59	259,73	94,15	21,84	1 747,20	11,0
2	Bács-Kiskun	-	-	-	-	-	-	-	-	-	-
3	Békés	-	20,00	40,00	10,00	-	-	-	-	70,00	0,4
4	Borsod-A-Z.	80,74	68,00	176,30	197,31	255,17	61,37	105,36	7,74	951,99	6,0
5	Csongrád	-	-	-	-	-	-	-	-	-	-
6	Fejér	75,12	25,54	21,34	2,87	0,64	18,78	0,06	-	144,35	0,9
7	Győr-Sopron	18,37	8,83	10,97	7,84	9,63	1,41	-	-	57,05	0,3
8	Hajdu-Bihar	-	-	1,00	-	-	-	-	-	1,00	-
9	Heves	231,87	237,82	196,59	409,71	724,62	160,65	72,21	11,01	2 044,48	12,8
10	Komárom	34,50	32,76	28,30	34,62	73,39	27,39	17,20	0,72	248,88	1,6
11	Nógrád	154,00	47,00	77,00	72,00	186,00	25,00	4,00	72,00	637,00	4,0
12	Pest	85,58	74,64	88,56	46,57	59,23	14,00	-	-	368,58	2,3
13	Somogy	243,00	472,00	635,00	438,00	977,00	486,00	78,00	71,00	3 400,00	21,5
14	Szabolcs	-	-	-	-	2,00	-	-	-	2,00	-
15	Szolnok	-	-	-	5,00	5,00	-	-	-	10,00	-
16	Tolna	78,94	89,63	74,28	45,71	72,66	28,40	1,06	0,13	390,81	2,5
17	Vas	11,00	33,00	50,00	68,00	129,00	34,00	10,00	-	335,00	2,1
18	Veszprém	332,00	481,00	613,00	1 082,00	738,00	643,00	233,00	149,00	4 271,00	27,0
19	Zala	23,00	86,00	122,00	249,00	293,00	339,00	42,00	14,00	1 168,00	7,6
Összesen		1 514,09	2 002,40	2 554,44	2 818,27	3 854,93	2 098,73	657,04	347,44	15 847,34	100,0
%		9,5	12,6	16,2	17,8	24,4	13,2	4,1	2,2	100,0	

A fa- (növedék) termelésre kijelölt, - faállománnyal borított - erdőterület

élőfakészlete a korosztályokban megyék szerint

A m e g y e		1 - 10	11 - 20	21 - 30	31 - 40	41 - 60	61 - 80	81 - 100	101 -	összesen	m ³ /ha	%
sz.	megnevezése	éves korosztályok élőfakészlete m ³ - ben										
1	Baranya	954	12 741	40 091	21 540	68 835	61 896	20 345	6 295	232 697	133	10,4
2	Bács-Kiskun	-	-	-	-	-	-	-	-	-	-	-
3	Békés	-	760	3 760	1 550	-	-	-	-	6 070	87	0,3
4	Borsod-A-Z.	314	3 150	14 377	27 538	46 958	13 492	2 600	170	108 599	114	4,8
5	Csongrád	-	-	-	-	-	-	-	-	-	-	-
6	Fejér	300	711	1 621	147	3	1 569	9	-	4 360	30	0,2
7	Győr-Sopron	117	416	968	1 826	1 370	1 134	595	-	6 426	113	0,3
8	Hajdu-Bihar	-	-	139	-	-	-	-	-	139	139	-
9	Heves	663	8 851	17 563	63 489	150 736	40 164	21 080	2 996	305 542	149	13,6
10	Komárom	100	1 151	1 831	4 617	18 452	7 282	5 346	374	39 153	157	1,7
11	Nógrád	425	1 264	6 574	11 664	36 953	8 137	479	5 085	70 581	111	3,1
12	Pest	415	2 341	7 362	5 480	9 002	2 097	9	-	27 506	75	1,2
13	Somogy	2 452	19 124	67 917	73 102	220 771	150 709	17 500	11 553	563 128	166	25,0
14	Szabolcs	-	-	-	50	305	-	-	-	355	178	-
15	Szolnok	-	-	-	1 007	589	-	-	-	1 596	160	-
16	Tolna	972	4 441	7 870	6 537	17 830	5 160	226	20	43 056	110	1,9
17	Vas	49	1 364	4 305	9 806	25 599	10 190	4 899	408	56 620	169	2,5
18	Veszprém	1 520	12 746	34 703	87 782	146 169	144 337	55 880	32 173	515 310	121	23,0
19	Zala	239	4 821	13 799	43 540	70 664	120 178	15 217	1 143	269 601	231	12,0
Összesen		8 520	73 881	222 880	359 675	815 036	566 345	144 185	60 217	2 250 739	142	100,0
m ³ /ha		6	37	87	128	211	270	219	174	142		
%		0,4	3,3	9,9	16,0	36,2	25,1	6,4	2,7	100,0		

A fa- (növedék) termelésre kijelölt, - faállománnyal borított - erdőterületa korosztályokban megyék szerint

A m e g y e		1 - 10	11 - 20	21 - 30	31 - 40	41 - 60	61 - 80	81 - 100	101 -	összesen	%
sz.	megnevezése	é v e s k o r o s z t á l y o k e r d ő t e r ü l e t e h a - b a n									%
1	Baranya	47,40	179,08	203,42	284,56	538,30	129,75	12,65	-	1 395,16	7,1
2	Bács-Kiskun	-	-	-	-	-	-	-	-	-	-
3	Békés	-	-	-	-	-	-	-	-	-	-
4	Borsod-A-Z.	142,14	460,81	965,30	1 089,76	567,40	41,77	33,00	-	3 300,18	16,8
5	Csongrád	-	-	-	-	-	-	-	-	-	-
6	Fejér	18,06	22,32	-	-	2,93	-	-	-	43,31	0,2
7	Győr-Sopron	42,54	85,54	145,00	99,78	53,89	3,41	4,02	-	439,18	2,2
8	Hajdu-Bihar	-	-	-	-	-	-	-	-	-	-
9	Heves	115,14	279,87	370,75	467,06	912,75	95,14	8,12	3,53	2 252,36	11,5
10	Komárom	102,76	101,01	98,68	106,18	150,49	39,55	14,99	0,72	614,38	3,1
11	Nógrád	176,00	502,00	654,00	779,00	741,00	128,00	-	-	2 980,00	15,2
12	Pest	155,28	289,90	233,94	247,66	502,04	46,17	1,00	-	1 475,99	7,5
13	Somogy	31,00	226,00	114,00	430,00	257,00	18,00	12,00	-	1 088,00	5,5
14	Szabolcs	-	-	-	-	-	-	-	-	-	-
15	Szolnok	-	-	-	-	-	-	-	-	-	-
16	Tolna	17,48	24,54	11,05	89,11	130,76	1,62	-	-	274,56	1,4
17	Vas	2,00	299,00	105,00	35,00	29,00	30,00	-	-	500,00	2,5
18	Veszprém	231,00	918,00	1 000,00	1 740,00	762,00	351,00	152,00	100,00	5 254,00	26,8
19	Zala	-	3,00	7,00	18,00	13,00	3,00	3,00	-	47,00	0,2
Összesen		1 080,80	3 391,07	3 908,14	5 386,11	4 665,56	887,41	240,78	104,25	19 664,12	100,0
%		5,5	17,2	20,0	27,4	23,7	4,5	1,2	0,5	100,0	

A fa- (növedék) termelésre kijelölt, - faállománnyal borított - erdőterület

élőfakészlete a korosztályokban megyék szerint

A m e g y e		1 - 10	11 - 20	21 - 30	31 - 40	41 - 60	61 - 80	81 - 100	101 -	összesen	m ³ /ha	%
sz.	megnevezése	éves korosztályok élőfakészlete m ³ - ben										
1	Baranya	374	8 951	20 803	46 096	101 746	28 223	3 205	-	209 398	150	9,8
2	Bács-Kiskun	-	-	-	-	-	-	-	-	-	-	-
3	Békés	-	-	-	-	-	-	-	-	-	-	-
4	Borsod-A-Z.	1 981	24 830	88 478	160 982	91 684	6 834	1 089	109	375 987	114	17,6
5	Csongrád	-	-	-	-	-	-	-	-	-	-	-
6	Fejér	100	600	-	-	406	-	-	-	1 106	26	-
7	Győr-Sopron	1 127	5 904	12 480	14 767	17 804	739	1 053	-	53 874	123	2,5
8	Hajdu-Bihar	-	-	-	-	-	-	-	-	-	-	-
9	Heves	1 141	14 438	32 545	63 856	167 750	22 727	2 841	817	306 115	136	14,4
10	Komárom	414	2 398	10 820	14 578	25 621	9 171	5 351	252	68 605	112	3,2
11	Nógrád	4 022	32 178	54 884	92 189	112 836	25 660	123	6	321 898	108	15,1
12	Pest	1 262	9 725	19 484	24 083	64 854	8 736	86	-	128 230	87	6,0
13	Somogy	415	10 586	14 541	51 082	39 852	4 638	2 097	-	123 211	113	5,8
14	Szabolcs	-	-	-	-	-	-	-	-	-	-	-
15	Szolnok	-	-	-	-	-	-	-	-	-	-	-
16	Tolna	202	1 113	1 524	16 983	34 966	164	-	-	54 952	200	2,6
17	Vas	13	15 482	8 007	4 238	3 990	11 127	-	-	42 857	86	2,0
18	Veszprém	919	19 938	47 663	133 870	107 484	66 218	36 657	26 397	439 146	84	20,6
19	Zala	-	67	655	2 991	3 128	868	1 232	-	8 941	190	0,4
Összesen		11 970	146 210	311 884	625 715	772 121	185 105	53 734	27 581	2 134 320	109	100,0
m ³ /ha		11	43	80	116	165	209	223	265	109		
%		0,5	6,8	14,6	29,4	36,2	8,7	2,5	1,3	100,0		

A fa- (növedék) termelésre kijelölt, - faállománnyal borított - erdőterületa korosztályokban megyék szerint

A m e g y e		1 - 10	11 - 20	21 - 30	31 - 40	41 - 60	61 - 80	81 - 100	101 -	összesen	%
sz.	megnevezése	éves korosztályok erdőterülete ha - ban									
1	Beranya	74,30	148,35	126,82	82,85	190,04	81,71	32,68	6,63	743,38	11,4
2	Bács-Kiskun	-	-	-	-	-	-	-	-	-	-
3	Békés	-	-	-	-	-	-	-	-	-	-
4	Borsod-A-Z.	25,18	38,64	64,61	74,01	69,72	29,50	5,60	-	307,26	4,7
5	Csongrád	-	-	-	-	-	-	-	-	-	-
6	Fejér	-	6,10	2,45	-	0,87	2,00	-	-	11,42	0,2
7	Győr-Sopron	5,22	-	0,51	5,18	0,21	0,02	-	-	11,14	0,2
8	Hajdu-Bihar	-	-	-	-	-	-	-	-	-	-
9	Heves	62,24	65,50	114,78	147,09	105,51	45,34	10,01	2,00	552,47	8,5
10	Komárom	-	16,65	0,67	1,37	0,03	5,37	-	-	24,09	0,4
11	Nógrád	18,00	7,00	8,00	16,00	2,00	8,00	-	-	59,00	0,9
12	Pest	2,00	10,06	-	11,62	18,31	-	-	-	41,99	0,6
13	Somogy	135,00	127,00	103,00	170,00	270,00	208,00	76,00	-	1 089,00	16,6
14	Szabolcs	5,00	4,00	8,00	21,00	8,00	-	1,00	-	47,00	0,7
15	Szolnok	-	-	-	-	-	-	-	-	-	-
16	Tolna	5,01	7,34	13,00	6,71	10,86	0,05	-	-	42,97	0,6
17	Vas	49,00	29,00	212,00	143,00	34,00	13,00	1,00	-	481,00	7,4
18	Veszprém	103,00	212,00	103,00	181,00	332,00	116,00	55,00	29,00	1 131,00	17,4
19	Zala	132,00	209,00	261,00	389,00	565,00	319,00	91,00	14,00	1 980,00	30,4
Összesen		615,95	880,64	1 017,84	1 248,83	1 606,55	827,99	272,29	51,63	6 521,72	100,0
%		9,5	13,6	15,4	19,2	24,6	12,7	4,2	0,8	100,0	

A fa- (növedék) termelésre kijelölt, - faállománnyal borított - erdőterület

élőfakészlete a korosztályokban megyék szerint

A m e g y e		1 - 10	11 - 20	21 - 30	31 - 40	41 - 60	61 - 80	81 - 100	101 -	összesen	m ³ /ha	%
sz.	megnevezése	éves korosztályok élőfakészlete m ³ - ben										
1	Baranya	456	3 900	7 192	9 147	31 067	13 591	6 577	881	72 811	98	9,2
2	Bács-Kiskun	-	-	-	-	-	-	-	-	-	-	-
3	Békés	-	-	-	-	-	-	-	-	-	-	-
4	Borsod-A-Z.	122	1 251	4 112	7 421	11 484	5 677	971	36	31 074	-	3,9
5	Csongrád	-	-	-	-	-	-	-	-	-	-	-
6	Fejér	-	100	44	-	2	53	-	-	199	101	-
7	Győr-Sopron	8	-	47	949	321	7	-	-	1 332	120	0,2
8	Hajdu-Bihar	-	-	-	-	-	-	-	-	-	-	-
9	Heves	335	2 936	8 869	16 791	19 624	8 468	1 903	318	59 244	107	7,5
10	Komárom	-	737	63	64	5	1 196	6	-	2 071	86	0,3
11	Nógrád	58	146	598	1 533	405	1 322	70	-	4 132	70	0,5
12	Pest	1	200	32	1 193	2 102	-	-	-	3 528	84	0,5
13	Somogy	1 189	3 252	4 535	17 308	40 562	40 672	13 581	-	121 099	111	15,4
14	Szabolcs	70	98	542	2 747	1 509	-	391	-	5 357	114	0,7
15	Szolnok	-	-	-	-	-	-	-	-	-	-	-
16	Tolna	30	350	1 105	853	1 633	50	-	-	4 021	94	0,5
17	Vas	2 368	1 737	7 995	17 011	7 410	3 767	538	-	40 826	85	5,2
18	Veszprém	986	4 651	6 006	17 371	42 153	20 142	10 790	5 112	107 211	95	13,6
19	Zala	3 750	11 131	24 165	59 533	118 387	89 097	25 783	2 652	334 498	169	42,5
Összesen		9 373	30 489	65 305	151 921	276 664	184 042	60 610	8 999	787 403	121	100,0
m ³ /ha		15	35	64	122	172	222	223	174	121		
%		1,2	3,8	8,6	19,2	35,0	23,4	7,7	1,1	100,0		

A fa- (növedék) termelésre kijelölt, - faállománnyal borított - erdőterület

a korosztályokban megyék szerint

A megye		1 - 10	11 - 20	21 - 30	31 - 40	41 - 60	61 - 80	81 - 100	101 -	összesen	%
sz.	megnevezése	éves korosztályok erdőterülete ha - ban									
1	Baranya	149,90	407,91	525,38	597,77	605,88	74,56	5,70	0,77	2 367,87	17,8
2	Bács-Kiskun	-	-	-	-	-	-	-	-	-	-
3	Békés	-	-	-	-	-	-	-	-	-	-
4	Borsod-A-Z.	240,04	530,50	816,30	667,57	394,34	48,53	2,00	-	2 699,28	20,2
5	Csongrád	-	-	-	-	-	-	-	-	-	-
6	Fejér	-	-	5,52	2,06	-	-	-	-	7,58	-
7	Győr-Sopron	2,00	1,00	9,00	24,45	30,89	2,00	-	-	69,34	0,5
8	Hajdu-Bihar	-	-	-	-	-	-	-	-	-	-
9	Heves	28,36	109,47	176,29	142,88	106,91	13,83	7,50	-	585,24	4,4
10	Komárom	36,90	57,00	61,20	22,04	50,90	3,29	1,44	-	232,77	1,7
11	Nógrád	76,00	213,00	209,00	202,00	171,00	23,00	-	-	894,00	6,8
12	Pest	68,52	181,02	109,52	112,48	92,98	21,00	2,00	-	587,62	4,4
13	Somogy	151,00	238,00	329,00	430,00	343,00	56,00	16,00	-	1 563,00	11,8
14	Szabolcs	2,00	3,00	2,00	10,00	15,00	2,00	-	-	34,00	0,3
15	Szolnok	-	-	-	-	-	-	-	-	-	-
16	Tolna	11,70	14,04	7,82	32,05	51,94	8,48	-	-	126,03	0,9
17	Vas	43,00	92,00	348,00	295,00	141,00	13,00	1,00	-	933,00	7,0
18	Veszprém	58,00	250,00	187,00	546,00	237,00	85,00	4,00	-	1 367,00	10,3
19	Zala	95,00	150,00	467,00	466,00	576,00	57,00	26,00	1,00	1 858,00	13,9
Összesen		962,32	2 256,94	3 253,03	3 550,30	2 816,84	417,69	65,64	1,77	13 324,73	100,0
%		7,3	17,0	24,4	26,6	21,1	3,1	0,5	-	100,0	

A fa- (növedék) termelésre kijelölt, - faállománnyal borított - erdőterület

élőfakészlete a korosztályokban megyék szerint

A m e g y e		1 - 10	11 - 20	21 - 30	31 - 40	41 - 60	61 - 80	81 - 100	101 -	összesen	m ³ /ha	%
sz.	megnevezése	éves korosztályok élőfakészlete m ³ - ben										
1	Baranya	1 691	18 677	46 937	30 930	103 153	11 579	908	165	264 040	112	17,8
2	Bács-Kiskun	-	-	-	-	-	-	-	-	-	-	-
3	Békés	-	-	-	-	-	-	-	-	-	-	-
4	Borsod-A.-Z.	2 484	27 379	75 055	94 525	60 127	5 574	517	-	265 661	98	17,9
5	Csongrád	-	-	-	-	-	-	-	-	-	-	-
6	Fejér	-	-	352	200	-	-	-	-	552	74	-
7	Győr-Sopron	-	56	829	3 435	5 524	247	-	-	10 091	146	0,7
8	Hajdu-Bihar	-	-	-	-	-	-	-	-	-	-	-
9	Heves	299	6 907	12 966	18 263	20 948	2 488	1 622	-	63 513	109	4,3
10	Komárom	240	2 128	5 181	2 508	9 688	785	316	-	20 846	90	1,4
11	Nógrád	907	7 869	15 733	21 513	25 438	4 213	1	-	75 674	85	5,2
12	Pest	692	4 820	7 319	10 336	14 366	3 385	156	-	41 074	70	2,8
13	Somogy	2 103	10 371	31 418	68 691	67 037	11 653	3 754	-	195 077	125	13,2
14	Szabolcs	6	165	222	1 171	2 177	559	-	-	4 300	126	-
15	Szolnok	-	-	-	-	-	-	-	-	-	-	-
16	Tolna	45	966	430	4 032	8 814	1 342	-	-	15 629	124	1,0
17	Vas	929	4 549	16 510	50 779	23 559	2 486	294	32	99 138	106	6,7
18	Veszprém	1 014	9 351	16 628	27 367	39 294	16 660	1 060	-	111 374	81	7,5
19	Zala	1 833	11 269	59 982	94 372	126 612	12 711	5 353	130	322 262	173	21,5
Összesen		12 243	104 507	299 582	478 122	506 787	73 682	13 981	327	1 489 231	112	100,0
m ³ /ha		13	46	92	135	180	176	213	192	112		
%		0,8	7,1	20,2	32,1	34,0	4,9	0,9	-	100,0		

A fa- (növedék) termelésre kijelölt, - faállományal borított - erdőterületa korosztályokban megyék szerint

A megye		1 - 10	11 - 20	21 - 30	31 - 40	41 - 60	61 - 80	81 - 100	101 -	összesen	%
sz.	megnevezése	éves korosztályok erdőterülete ha-ban									
1	Daranya	48,34	60,38	36,42	16,67	59,62	12,58	5,14	-	239,15	9,3
2	Bács-Kiskun	2,00	-	0,15	1,14	-	-	-	-	3,29	0,1
3	Békés	5,00	20,00	55,00	-	-	-	-	-	80,00	3,1
4	Borsod-A-Z.	25,77	58,45	31,48	18,73	11,04	1,00	-	-	146,47	5,7
5	Csongrád	-	-	-	-	-	-	-	-	-	-
6	Fejér	2,72	1,23	38,45	12,07	0,42	-	-	-	54,89	2,1
7	Győr-Sopron	41,86	64,00	135,14	96,14	41,59	14,74	-	-	393,47	15,3
8	Hajdu-Bihar	-	3,00	4,00	4,00	-	-	-	-	11,00	0,4
9	Heves	17,54	19,00	5,00	2,00	1,30	-	-	-	44,84	1,7
10	Komárom	1,00	5,96	14,38	3,85	5,56	2,30	-	-	33,05	1,3
11	Nógrád	5,00	3,00	1,00	1,00	-	-	-	-	10,00	0,4
12	Pest	16,57	33,95	66,71	8,60	8,26	2,00	-	-	136,09	5,3
13	Somogy	34,00	13,00	46,00	49,00	44,00	20,00	1,00	-	207,00	8,1
14	Szabolcs	37,00	46,00	165,00	100,00	39,00	-	-	-	387,00	15,1
15	Szolnok	38,00	75,00	5,00	1,00	-	-	-	-	169,00	6,6
16	Tolna	3,60	8,26	0,49	5,40	0,13	-	-	-	17,88	0,7
17	Vas	39,00	14,00	19,00	15,00	16,00	7,00	1,00	-	111,00	4,3
18	Veszprém	16,00	57,00	14,00	19,00	38,00	23,00	-	-	167,00	6,5
19	Zala	28,00	42,00	84,00	79,00	103,00	20,00	-	-	356,00	14,0
Összesen		411,40	524,23	721,22	432,60	367,92	102,62	7,14	-	2 567,13	100,0
%		16,0	20,4	28,2	16,8	14,3	4,0	0,3	-	100,0	

A fa- (növedék) termelésre kijelölt, - faállománnyal borított - erdőterület

élőfakészlete a korosztályokban megyék szerint

A megye		1 - 10	11 - 20	21 - 30	31 - 40	41 - 60	61 - 80	81 - 100	101 -	összesen	m ³ /ha	%
sz.	megnevezése	éves korosztályok élőfakészlete m ³ - ben										
1	Baranya	504	2 283	4 062	2 693	13 784	2 953	1 696	-	27 975	117	9,9
2	Bács-Kiskun	10	3	10	42	-	-	-	-	65	20	-
3	Békés	90	760	5 170	-	-	-	-	-	6 020	75	2,2
4	Borsod-A-Z.	369	3 437	3 328	3 212	2 173	130	6	-	12 655	-	4,5
5	Csongrád	-	-	-	-	-	-	-	-	-	-	-
6	Fejér	-	9	5 106	1 900	78	-	-	-	7 093	129	2,5
7	Győr-Sopron	481	4 554	14 494	14 035	6 613	3 297	-	-	43 474	111	15,5
8	Hajdu-Bihar	6	153	439	755	-	-	-	-	1 353	123	0,5
9	Heves	297	682	222	100	102	-	-	-	1 403	31	0,5
10	Komárom	15	175	2 706	505	1 189	815	-	-	5 405	164	1,9
11	Nógrád	58	71	59	230	106	-	-	-	524	52	0,2
12	Pest	201	1 251	7 336	1 301	1 067	175	6	-	11 337	83	4,1
13	Somogy	379	591	4 553	5 817	9 195	4 213	119	-	24 867	120	8,9
14	Szabolcs	208	1 663	12 885	13 712	10 098	-	-	-	38 566	100	13,8
15	Szolnok	795	2 335	557	155	1	-	-	-	3 843	23	1,4
16	Tolna	18	482	41	770	24	-	-	-	1 335	75	0,5
17	Vas	640	727	1 824	2 152	3 389	2 331	968	-	12 031	108	4,3
18	Veszprém	258	1 063	1 683	3 847	10 413	4 276	104	-	21 644	130	7,7
19	Zala	740	2 370	8 899	12 634	27 724	8 269	-	-	60 636	170	21,6
Összesen		5 069	22 609	73 374	63 860	85 956	26 459	2 899	-	280 226	109	100,0
m ³ /ha		12	43	102	148	234	258	408	-	109		
%		1,8	8,1	26,3	22,8	30,6	9,4	1,0	-	100,0		

A fa- (növedék) termelésre kijelölt, - faállománnyal borított - erdőterületa korosztályokban megyék szerint

A megye		1 - 10	11 - 20	21 - 30	31 - 40	41 - 60	61 - 80	81 - 100	101 -	összesen	%
sz.	megnevezése	éves korosztályok erdőterülete ha-ban									
1	Baranya	13,34	34,80	26,33	9,94	13,19	-	2,35	-	99,95	8,2
2	Bács-Kiskun	-	9,60	31,40	15,53	6,00	-	-	-	62,53	5,2
3	Békés	10,00	30,00	30,00	-	-	-	-	-	70,00	5,8
4	Borsod-A-Z.	13,62	34,00	22,00	24,50	8,00	-	-	-	102,12	8,4
5	Csongrád	-	-	-	-	-	-	-	-	-	-
6	Fejér	1,00	1,83	-	-	-	2,00	-	-	4,83	0,4
7	Győr-Sopron	19,57	41,87	56,87	66,61	29,56	8,63	2,00	-	225,11	18,6
8	Hajdu-Bihar	-	5,00	-	-	-	-	-	-	5,00	0,4
9	Heves	8,50	7,00	0,50	0,50	-	-	-	-	16,50	1,3
10	Komárom	16,83	12,82	6,25	1,54	5,41	0,03	1,20	-	44,08	3,6
11	Nógrád	4,00	2,00	4,00	2,00	-	-	-	-	12,00	1,0
12	Pest	5,09	5,41	4,47	-	0,06	-	-	-	15,03	1,2
13	Somogy	10,00	17,00	23,00	27,00	6,00	8,00	-	-	91,00	7,5
14	Szabolcs	12,00	24,00	22,00	28,00	3,00	-	-	-	89,00	7,4
15	Szolnok	31,00	51,00	8,00	1,00	1,00	-	-	-	92,00	7,6
16	Tolna	43,40	22,07	21,15	17,33	6,65	-	0,58	-	111,18	9,4
17	Vas	7,00	9,00	11,00	18,00	20,00	2,00	3,00	-	70,00	5,8
18	Veszprém	2,00	8,00	24,00	6,00	4,00	-	-	-	44,00	3,6
19	Zala	3,00	11,00	8,00	8,00	11,00	14,00	1,00	-	56,00	4,6
Összesen		200,35	326,40	298,97	225,95	113,87	34,66	10,13	-	1 210,33	100,0
%		16,6	27,0	24,6	18,6	9,6	2,8	0,8	-	100,0	

A fa- (növedék) termelésre kijelölt, - faállománnyal borított - erdőterület

élőfakészlete a korosztályokban megyék szerint

A m e g y e		1 - 10	11 - 20	21 - 30	31 - 40	41 - 60	61 - 80	81 - 100	101 -	összesen	m ³ /ha	%
sz.	megnevezése	éves korosztályok élőfakészlete m ³ - ben										
1	Baranya	86	1 795	2 370	1 519	2 522	-	568	-	8 860	89	7,7
2	Bács-Kiskun	-	576	1 826	3 526	1 200	-	-	-	8 128	130	7,0
3	Békés	70	1 140	2 820	-	-	-	-	-	4 030	58	3,5
4	Borsod-A-Z.	135	1 422	2 181	2 816	2 096	2	-	-	8 652	85	7,5
5	Csongrád	-	-	-	-	-	-	-	-	-	-	-
6	Fejér	3	72	-	-	-	54	-	-	129	27	0,1
7	Győr-Sopron	309	2 230	4 912	10 492	5 874	2 281	1 018	-	27 116	120	23,5
8	Hajdu-Bihar	-	200	-	-	-	-	-	-	200	40	0,2
9	Heves	47	297	10	30	-	-	-	-	384	23	0,3
10	Komárom	81	271	382	221	829	8	20	-	1 812	44	1,5
11	Nógrád	28	40	229	323	16	26	-	-	662	55	0,6
12	Pest	21	132	209	-	14	-	-	-	376	25	0,3
13	Somogy	132	1 246	1 925	4 254	1 265	1 721	-	-	10 543	116	9,1
14	Szabolcs	134	952	2 355	2 745	545	-	-	-	6 731	76	5,8
15	Szolnok	229	1 215	482	148	50	-	-	-	2 124	23	1,8
16	Tolna	452	1 197	2 319	1 536	1 237	-	70	-	6 811	61	5,9
17	Vas	190	745	1 765	3 493	5 016	807	1 636	30	13 682	195	11,8
18	Veszprém	19	364	1 731	802	782	24	11	-	3 733	85	3,2
19	Zala	220	754	704	718	3 011	6 051	315	-	11 773	210	10,2
Összesen		2 156	14 648	27 220	32 623	24 457	10 974	3 638	30	115 746	96	100,0
m ³ /ha		11	45	91	144	215	317	360	30	96		
%		1,9	12,6	23,5	28,2	21,2	9,5	3,1	-	100,0		

A fa- (növedék) termelésre kijelölt, - faállománnyal borított - erdőterületa korosztályokban megyék szerint

A m e g y e		1 - 10	11 - 20	21 - 30	31 - 40	41 - 60	61 - 80	81 - 100	101 -	összesen	%
sz.	megnevezése	éves korosztályok erdőterülete ha - ban									%
1	Baranya	47,69	41,45	21,60	19,86	36,34	7,02	0,46	0,08	174,50	17,6
2	Bács-Kiskun	-	-	-	-	-	-	-	-	-	-
3	Békés	20,00	30,00	40,00	-	-	-	-	-	90,00	9,0
4	Borsod-A-Z.	56,60	26,00	27,42	18,00	6,50	-	-	-	134,52	13,5
5	Csongrád	-	-	-	-	-	-	-	-	-	-
6	Fejér	-	0,99	-	1,00	-	-	-	-	1,99	0,2
7	Győr-Sopron	18,85	8,24	5,95	7,44	2,88	0,03	-	-	43,39	4,3
8	Hajdu-Bihar	-	-	-	-	-	-	-	-	-	-
9	Heves	31,30	19,51	4,00	5,00	3,50	-	-	-	53,31	6,4
10	Komárom	3,00	9,27	7,06	0,91	2,02	0,94	-	-	23,20	2,3
11	Nógrád	46,00	1,00	2,00	17,00	10,00	-	-	-	76,00	7,6
12	Pest	24,26	14,85	4,73	4,16	6,81	-	-	-	54,81	5,5
13	Somogy	18,00	43,00	14,00	30,00	1,00	13,00	-	-	119,00	12,0
14	Szabolcs	29,00	13,00	7,00	19,00	4,00	-	-	-	72,00	7,2
15	Szolnok	3,00	19,00	3,00	-	3,00	-	-	-	28,00	2,8
16	Tolna	8,73	5,47	4,09	-	6,94	0,54	-	-	25,77	2,6
17	Vas	7,00	2,00	3,00	5,00	6,00	1,00	-	-	24,00	2,4
18	Veszprém	8,00	7,00	4,00	1,00	23,00	3,00	-	-	46,00	4,6
19	Zala	12,00	4,00	-	3,00	1,00	-	-	-	20,00	2,0
Összesen		333,43	244,78	147,85	131,37	112,99	25,53	0,46	0,08	996,49	100,0
%		33,5	24,5	14,9	13,2	11,4	2,6	-	-	1000	

A fa- (növedék) termelésre kijelölt, - faállománnyal borított - erdőterület

élőfakészlete a korosztályokban megyék szerint

A megye		1 - 10	11 - 20	21 - 30	31 - 40	41 - 60	61 - 80	81 - 100	101 -	összesen	m ³ /ha	%
sz.	megnevezése	éves korosztályok élőfakészlete m ³ - ben										
1	Baranya	561	1 740	1 789	2 423	5 304	1 387	128	36	13 368	77	21,4
2	Bács-Kiskun	-	-	-	-	-	-	-	-	-	-	-
3	Békés	140	1 140	3 760	-	-	-	-	-	5 040	56	8,7
4	Borsod-A-Z.	305	1 044	2 070	1 907	947	88	124	-	6 485	48	10,2
5	Csongrád	-	-	-	-	-	-	-	-	-	-	-
6	Fejér	-	11	-	35	-	-	-	-	46	24	-
7	Győr-Sopron	242	317	675	1 845	663	6	-	-	3 748	87	6,0
8	Hajdu-Bihar	7	-	-	-	-	-	-	-	7	7	-
9	Heves	68	497	110	214	494	-	11	47	1 441	23	2,3
10	Komárom	10	608	438	121	316	216	-	-	1 709	74	2,7
11	Nógrád	74	45	430	1 575	817	136	50	-	3 127	41	5,0
12	Pest	173	275	254	416	240	1	-	-	1 359	25	2,2
13	Somogy	363	3 138	1 213	4 432	155	845	-	-	10 146	85	16,1
14	Szabolcs	237	622	489	2 116	647	-	-	-	4 111	57	6,6
15	Szolnok	30	409	183	14	167	-	-	-	803	29	1,3
16	Tolna	85	228	152	-	1 037	41	-	-	1 543	60	2,4
17	Vas	68	344	257	951	821	248	242	6	2 937	122	4,7
18	Veszprém	84	308	303	93	3 379	804	148	-	5 119	111	8,2
19	Zala	312	302	28	437	76	236	-	-	1 391	70	2,2
Összesen		2 759	11 028	12 151	16 579	15 063	4 008	703	89	62 380	63	100,0
m ³ /ha		8	45	82	126	133	157	175	111	63		
%		4,4	17,8	19,6	26,5	24,1	6,4	1,1	0,1	100,0		

A fa- (növedék) termelésre kijelölt, - faállománnyal borított - erdőterület

a korosztályokban megyék szerint

A m e g y e		1 - 10	11 - 20	21 - 30	31 - 40	41 - 60	61 - 80	81 - 100	101 -	összesen	%
sz.	megnevezése	éves korosztályok erdőterülete ha - ban									%
1	Baranya	17,34	0,73	12,03	10,83	16,54	-	-	-	57,47	63,2
2	Bács-Kiskun	-	-	-	-	-	-	-	-	-	-
3	Békés	-	-	-	-	-	-	-	-	-	-
4	Borsod-A-Z.	-	-	-	-	-	-	-	-	-	-
5	Csongrád	-	-	-	-	-	-	-	-	-	-
6	Fejér	-	-	-	-	-	-	-	-	-	-
7	Győr-Sopron	-	-	-	0,12	-	-	-	-	0,12	0,1
8	Hajdu-Bihar	-	-	-	-	-	-	-	-	-	-
9	Heves	-	-	-	-	-	-	-	-	-	-
10	Komárom	-	-	-	-	-	-	-	-	-	-
11	Nógrád	-	-	-	-	-	-	-	-	-	-
12	Pest	-	-	-	-	-	-	-	-	-	-
13	Somogy	-	-	-	-	1,00	-	-	-	1,00	1,1
14	Szabolcs	1,00	-	-	-	-	-	-	-	1,00	1,1
15	Szolnok	-	-	-	-	-	-	-	-	-	-
16	Tolna	10,96	6,27	8,86	4,11	0,23	-	-	-	30,43	33,4
17	Vas	1,00	-	-	-	-	-	-	-	1,00	1,1
18	Veszprém	-	-	-	-	-	-	-	-	-	-
19	Zala	-	-	-	-	-	-	-	-	-	-
Összesen		30,30	7,00	20,89	15,06	17,77	-	-	-	91,02	100,0
%		33,0	7,7	23,1	16,6	19,6	-	-	-	100,0	

A fa- (növedék) termelésre kijelölt, - faállománnyal borított - erdőterület

élőfakészlete a korosztályokban megyék szerint

A m e g y e		1 - 10	11 - 20	21 - 30	31 - 40	41 - 60	61 - 80	81 - 100	101 -	összesen	m ³ /ha	%
sz.	megnevezése	éves korosztályok élőfakészlete m ³ - b e n										
1	Baranya	171	86	1 757	1 624	1 216	-	-	-	4 854	85	68,0
2	Bács-Kiskun	-	-	-	-	-	-	-	-	-	-	-
3	Békés	-	-	-	-	-	-	-	-	-	-	-
4	Borsod-A-Z.	6	2	-	-	-	174	-	-	182	182	2,6
5	Csongrád	-	-	-	-	-	-	-	-	-	-	-
6	Fejér	-	-	-	-	-	-	-	-	-	-	-
7	Győr-Sopron	-	-	-	30	-	-	-	-	30	300	0,4
8	Hajdu-Bihar	-	-	-	-	-	-	-	-	-	-	-
9	Heves	-	-	-	-	-	-	-	-	-	-	-
10	Komárom	-	-	-	-	-	-	-	-	-	-	-
11	Nógrád	-	-	-	-	-	-	-	-	-	-	-
12	Pest	-	-	-	-	-	-	-	-	-	-	-
13	Somogy	-	-	-	-	132	-	-	-	132	132	1,8
14	Szabolcs	14	-	49	-	-	-	-	-	63	63	0,9
15	Szolnok	-	-	-	-	-	-	-	-	-	-	-
16	Tolna	66	332	997	458	16	-	-	-	1 869	61	25,3
17	Vas	-	-	-	-	-	-	-	3	3	3	-
18	Veszprém	-	-	-	-	-	-	-	-	-	-	-
19	Zala	-	-	-	-	-	-	-	-	-	-	-
Összesen		257	420	2 803	2 112	1 364	174	-	3	7 133	78	100,0
m ³ /ha		8	60	135	141	77	174	-	3	78		
%		3,6	5,9	39,4	29,5	19,2	2,4	-	-	100,0		

A fa- (növedék) termelésre kijelölt, - faállománnyal borított - erdőterületa korosztályokban megyék szerint

A m e g y e		1 - 10	11 - 20	21 - 30	31 - 40	41 - 60	61 - 80	81 - 100	101 -	összesen	%
sz.	megnevezése	éves korosztályok erdőterülete ha - ban									
1	Baranya	41,34	1,54	12,17	52,79	21,48	2,32	7,10	3,55	142,29	44,7
2	Bács-Kiskun	-	-	-	-	-	-	-	-	-	-
3	Békés	-	-	-	-	-	-	-	-	-	-
4	Borsod-A-Z.	2,00	6,50	1,00	2,50	1,75	-	-	-	13,75	4,3
5	Csongrád	-	-	-	-	-	-	-	-	-	-
6	Fejér	-	-	-	-	-	-	-	-	-	-
7	Győr-Sopron	-	-	-	-	0,01	-	-	-	0,01	-
8	Hajdu-Bihar	-	-	-	-	-	-	-	-	-	-
9	Heves	2,00	4,50	2,00	1,00	1,00	-	-	-	10,50	3,1
10	Komárom	-	1,14	0,28	-	-	-	-	-	1,42	0,4
11	Nógrád	-	-	-	-	4,00	-	-	-	4,00	1,2
12	Pest	3,00	-	1,00	-	-	-	-	-	4,00	1,2
13	Somogy	1,00	-	1,00	3,00	1,00	3,00	4,00	-	13,00	4,1
14	Szabolcs	5,00	2,00	1,00	-	-	-	-	-	8,00	2,5
15	Szolnok	-	-	-	-	-	-	-	-	-	-
16	Tolna	0,03	2,15	2,29	0,04	-	0,09	-	-	4,60	1,4
17	Vas	3,00	4,00	7,00	4,00	3,00	2,00	1,00	-	24,00	7,5
18	Veszprém	2,00	4,00	6,00	1,00	3,00	-	5,00	-	21,00	6,6
19	Zala	10,00	3,00	5,00	10,00	40,00	3,00	2,00	-	73,00	23,0
Összesen		69,37	28,83	38,74	74,33	75,24	10,41	19,10	3,55	319,57	100,0
%		21,7	9,0	12,1	23,2	23,6	3,3	6,0	1,1	100,0	

A fa- (növedék) termelésére kijelölt, - faállománnyal borított - erdőterület

élőfakészlete a korosztályokban megyék szerint

A megye		1 - 10	11 - 20	21 - 30	31 - 40	41 - 60	61 - 80	81 - 100	101 -	összesen	m ³ /ha	%
sz.	megnevezése	éves korosztályok élőfakészlete m ³ - ben										
1	Baranya	363	153	967	6 194	3 281	186	480	457	12 081	85	37,9
2	Bács-Kiskun	-	-	-	-	-	-	-	-	-	-	-
3	Békés	-	-	-	-	-	-	-	-	-	-	-
4	Borsod-A-Z.	17	207	62	219	264	46	34	-	849	62	2,7
5	Csongrád	-	-	-	-	-	-	-	-	-	-	-
6	Fejér	-	-	-	-	-	-	-	-	-	-	-
7	Győr-Sopron	-	-	32	-	4	-	-	-	36	360	0,1
8	Hajdu-Bihar	-	-	-	-	-	-	-	-	-	-	-
9	Heves	9	78	20	-	171	-	-	-	277	26	0,9
10	Komárom	-	66	19	-	-	-	-	-	85	61	0,2
11	Nógrád	-	68	61	32	185	12	4	-	712	178	2,2
12	Pest	-	-	25	-	13	5	-	-	43	11	0,1
13	Somogy	1	-	68	342	29	210	167	-	817	63	2,6
14	Szabolcs	13	82	54	20	-	-	-	-	169	21	0,5
15	Szolnok	-	-	-	-	-	-	-	-	-	-	-
16	Tolna	-	43	55	18	-	65	-	-	181	39	0,6
17	Vas	13	122	556	610	534	533	272	-	2 640	110	8,3
18	Veszprém	6	95	474	79	366	143	1 477	-	2 640	126	8,3
19	Zala	213	140	533	1 664	6 806	1 057	787	109	11 319	155	35,6
Összesen		634	1 054	2 926	9 228	11 953	2 257	3 231	566	31 849	100	100,0
m ³ /ha		9	37	76	124	159	217	169	162	100		
%		2,0	3,3	9,2	28,9	37,5	7,1	10,2	1,8	100,0		

A fa- (növedék) termelésre kijelölt, - faállománnyal borított - erdőterületa korosztályokban megyék szerint

A m e g y e		1 - 10	11 - 20	21 - 30	31 - 40	41 - 60	61 - 80	81 - 100	101 -	összesen	%
sz.	megnevezése	éves korosztályok erdőterülete ha - ban									%
1	Baranya	45,66	80,36	66,72	22,22	39,40	17,37	0,04	-	271,77	7,7
2	Bács-Kiskun	18,00	36,35	56,40	62,16	27,15	-	-	-	200,06	5,7
3	Békés	40,00	50,00	70,00	-	-	-	-	-	160,00	4,5
4	Borsod-A-Z.	48,00	33,00	26,00	38,50	17,46	17,00	3,00	-	182,96	5,1
5	Csongrád	94,00	275,00	54,00	9,00	-	-	-	-	432,00	12,2
6	Fejér	15,24	8,21	7,81	5,56	-	-	-	-	36,82	1,2
7	Győr-Sopron	32,28	13,27	31,29	15,47	6,68	-	-	-	98,99	2,8
8	Hajdu-Bihar	95,00	100,00	16,00	22,00	-	-	-	-	233,00	6,6
9	Heves	7,00	3,00	1,50	-	0,50	-	-	-	12,00	0,3
10	Komárom	32,80	48,01	12,93	9,64	18,52	1,39	-	-	123,29	3,4
11	Nógrád	6,00	1,00	9,00	2,00	3,00	1,00	-	-	22,00	0,6
12	Pest	84,86	65,54	28,51	15,00	34,00	1,00	-	-	228,91	6,5
13	Somogy	68,00	35,00	23,00	48,00	43,00	22,00	3,00	-	242,00	6,8
14	Szabolcs	25,00	28,00	15,00	30,00	-	-	-	-	98,00	2,8
15	Szolnok	121,00	38,00	5,00	-	3,00	-	-	-	167,00	4,7
16	Tolna	18,51	39,04	59,92	56,45	37,90	-	-	-	211,82	5,9
17	Vas	8,00	3,00	7,00	-	1,00	1,00	-	-	20,00	0,5
18	Veszprém	81,00	118,00	113,00	140,00	176,00	74,00	8,00	3,00	713,00	20,1
19	Zala	9,00	14,00	20,00	18,00	27,00	5,00	1,00	-	94,00	2,6
Összesen		849,35	988,78	623,08	494,00	434,61	139,76	15,04	3,00	3 547,62	100,0
%		23,9	27,9	17,6	13,9	12,3	3,9	0,4	0,1	100,0	

A fa- (növedék) termelésre kijelölt, - faállománnyal borított - erdőterület

élőfakészlete a korosztályokban megyék szerint

A m e g y e		1 - 10	11 - 20	21 - 30	31 - 40	41 - 60	61 - 80	81 - 100	101 -	összesen	m ³ /ha	%
sz.	megnevezése	éves korosztályok élőfakészlete m ³ - ben										
1	Baranya	749	3 816	8 425	2 791	6 485	2 885	31	-	25 182	93	11,3
2	Bács-Kiskun	150	1 181	4 379	6 160	4 825	-	-	-	16 695	83	7,5
3	Békés	280	1 480	3 730	-	-	-	-	-	5 490	34	2,5
4	Borsod-A-Z.	544	2 278	2 522	2 612	2 707	1 138	523	-	12 324	67	5,5
5	Csongrád	1 285	7 700	3 982	1 107	-	-	-	-	14 074	33	6,3
6	Fejér	122	529	566	794	-	-	-	-	2 011	55	0,9
7	Győr-Sopron	664	1 632	2 076	1 455	1 164	69	-	-	7 060	71	3,1
8	Hajdu-Bihar	1 048	4 144	2 541	3 628	391	-	-	-	11 752	50	5,3
9	Heves	106	101	50	-	30	-	-	-	287	24	0,1
10	Komárom	151	601	676	873	755	408	-	-	3 464	28	1,5
11	Nógrád	300	59	425	278	263	91	-	-	1 416	64	0,6
12	Pest	793	786	1 646	1 125	2 892	82	-	-	7 324	32	3,3
13	Somogy	1 390	1 680	1 737	5 827	8 544	4 511	690	-	24 379	101	10,8
14	Szabolcs	452	1 292	1 457	3 311	8	-	-	-	6 520	67	2,9
15	Szolnok	140	105	344	1	203	-	-	-	793	5	0,4
16	Tolna	228	2 059	2 831	6 358	4 920	-	-	-	16 396	77	7,3
17	Vas	113	265	1 247	74	167	249	11	-	2 126	106	0,9
18	Veszprém	638	2 396	4 998	10 543	21 485	12 194	1 192	497	53 943	76	24,2
19	Zala	162	881	2 050	2 585	5 245	1 412	231	-	12 566	134	5,6
Összesen		9 315	32 985	45 682	49 522	60 084	23 039	2 678	497	223 802	63	100,0
m ³ /ha		11	33	73	100	138	165	179	166	63		
%		4,2	14,7	20,4	22,2	26,9	10,2	1,2	0,2	100,0		

A fa- (növedék) termelésre kijelölt, - faállománnyal borított - erdőterület

a korosztályokban megyék szerint

A m e g y e		1 - 10	11 - 20	21 - 30	31 - 40	41 - 60	61 - 80	81 - 100	101 -	összesen	%
sz.	megnevezése	éves korosztályok erdőterülete ha - ban									
1	Baranya	24,53	7,71	15,09	-	9,84	-	-	-	57,17	1,1
2	Bács-Kiskun	-	-	-	-	-	-	-	-	-	-
3	Békés	-	-	-	-	-	-	-	-	-	-
4	Borsod-A-Z.	-	5,00	9,00	2,00	1,00	-	-	-	17,00	0,3
5	Csongrád	-	-	-	-	-	-	-	-	-	-
6	Fejér	20,18	10,00	22,71	9,30	-	0,05	-	-	62,24	1,1
7	Győr-Sopron	59,85	91,09	119,93	44,76	2,80	-	-	-	318,43	5,7
8	Hajdu-Bihar	4,00	-	3,00	-	-	-	-	-	7,00	0,1
9	Heves	8,00	7,00	3,49	4,00	8,00	1,00	-	-	31,49	0,6
10	Komárom	7,05	26,49	23,47	7,45	1,21	-	-	-	65,67	1,2
11	Nógrád	26,00	18,00	5,00	4,00	4,00	-	-	-	57,00	1,1
12	Pest	7,94	6,55	55,19	15,07	-	-	-	-	84,75	1,6
13	Somogy	818,00	566,00	548,00	409,00	254,00	67,00	-	-	2 662,00	48,0
14	Szabolcs	35,00	71,00	1,00	-	3,00	-	-	-	110,00	1,9
15	Szolnok	-	-	-	-	-	-	-	-	-	-
16	Tolna	0,75	-	4,00	0,50	-	-	-	-	5,25	0,1
17	Vas	142,00	61,00	232,00	83,00	26,00	3,00	-	-	547,00	9,8
18	Veszprém	93,00	65,00	146,00	136,00	37,00	1,00	-	-	478,00	8,6
19	Zala	175,00	257,00	261,00	192,00	126,00	25,00	4,00	-	1 040,00	18,8
Összesen		1 421,30	1 191,84	1 448,88	907,08	472,85	97,05	4,00	-	5 543,00	100,0
%		25,6	21,5	26,2	16,4	8,5	1,8	-	-	100,0	

A fa- (növedék) termelésre kijelölt, - faállománnyal borított - erdőterület

élőfakészlete a korosztályokban megyék szerint

A megye		1 - 10	11 - 20	21 - 30	31 - 40	41 - 60	61 - 80	81 - 100	101 -	összesen	m ³ /ha	%
sz.	megnevezése	éves korosztályok élőfakészlete m ³ - ben										
1	Baranya	186	1 075	2 729	-	3 938	-	-	-	7 928	139	1,0
2	Bács-Kiskun	-	-	-	-	-	-	-	-	-	-	-
3	Békés	-	-	-	-	-	-	-	-	-	-	-
4	Borsod-A-Z.	18	829	1 956	355	310	15	-	-	3 483	205	0,4
5	Csongrád	-	-	-	-	-	-	-	-	-	-	-
6	Fejér	300	687	2 771	1 229	-	13	-	-	5 000	80	0,6
7	Győr-Sopron	1 155	9 623	24 378	8 972	884	-	-	-	45 012	141	6,0
8	Hajdu-Bihar	23	20	430	-	-	-	-	-	473	68	-
9	Heves	452	793	523	662	1 503	82	-	-	4 015	128	0,5
10	Komárom	206	3 308	3 785	835	319	-	-	-	8 453	129	1,1
11	Nógrád	557	1 484	1 070	210	728	3	-	-	4 052	71	0,5
12	Pest	206	632	6 103	2 388	-	-	-	-	9 329	110	1,2
13	Somogy	16 059	55 159	89 827	96 555	71 254	15 490	71	-	344 415	129	45,5
14	Szabolcs	593	3 412	171	-	209	-	-	-	4 385	40	0,6
15	Szolnok	-	-	-	64	-	-	-	-	64	64	-
16	Tolna	4	-	183	62	-	-	-	-	249	48	-
17	Vas	1 795	5 248	40 513	15 956	5 612	484	63	-	69 671	127	9,2
18	Veszprém	1 943	5 309	20 590	13 082	7 195	339	12	-	48 470	101	6,4
19	Zala	30 808	35 557	49 124	44 051	34 928	8 860	790	133	204 251	202	27,0
Összesen		54 305	123 136	244 153	184 421	126 880	25 286	936	133	759 250	137	100,0
m ³ /ha		38	103	169	203	268	261	234	133	137		
%		7,2	16,3	32,1	24,3	16,7	3,3	0,1		100,0		

A fa- (növedék) termelésre kijelölt, - faállománnyal borított - erdőterületa korosztályokban megyék szerint

A m e g y e		1 - 10	11 - 20	21 - 30	31 - 40	41 - 60	61 - 80	81 - 100	101 -	összesen	%
sz.	megnevezése	éves korosztályok erdőterülete ha - ban									
1	Baranya	62,55	63,38	99,77	94,92	114,77	21,38	0,56	6,57	463,90	42,5
2	Bács-Kiskun	-	-	-	-	-	-	-	-	-	-
3	Békés	-	-	-	-	-	-	-	-	-	-
4	Borsod-A-Z.	10,03	9,46	6,00	3,00	12,00	1,00	-	-	41,49	3,8
5	Csongrád	-	-	-	-	-	-	-	-	-	-
6	Fejér	1,70	0,14	1,73	1,00	0,44	-	-	-	5,01	0,5
7	Győr-Sopron	1,49	1,20	0,80	1,60	0,52	0,02	-	-	5,63	0,5
8	Hajdu-Bihar	-	-	-	-	-	-	-	-	-	-
9	Heves	14,14	5,50	-	1,00	-	-	-	-	20,64	1,8
10	Komárom	0,14	8,10	2,44	-	1,91	3,78	-	-	16,37	1,5
11	Nógrád	13,00	2,00	6,00	3,00	1,00	2,00	-	-	27,00	2,5
12	Pest	3,00	2,00	2,00	9,00	1,00	3,00	-	-	20,00	1,8
13	Somogy	39,00	52,00	65,00	69,00	76,00	21,00	-	-	322,00	29,5
14	Szabolcs	-	-	-	-	-	-	-	-	-	-
15	Szolnok	-	1,00	-	-	-	-	-	-	1,00	-
16	Tolna	29,64	35,70	10,00	1,51	4,53	5,00	-	-	86,38	7,9
17	Vas	4,00	4,00	2,00	2,00	11,00	1,00	-	-	24,00	2,2
18	Veszprém	9,00	2,00	4,00	7,00	8,00	2,00	2,00	5,00	39,00	3,6
19	Zala	3,00	3,00	3,00	8,00	4,00	-	-	-	21,00	1,9
Összesen		190,69	189,48	202,74	201,03	235,17	60,18	2,56	11,57	1 033,42	100,0
%		17,4	17,4	18,5	18,4	21,5	5,5	0,2	1,1	100,0	

A fa- (növedék) termelésre kijelölt, - faállománnyal borított - erdőterület

élőfakészlete a korosztályokban megyék szerint

A megye		1 - 10	11 - 20	21 - 30	31 - 40	41 - 60	61 - 80	81 - 100	101 -	összesen	m ³ /ha	%
sz.	megnevezése	éves korosztályok élőfakészlete m ³ - ben										
1	Baranya	909	5 581	10 196	15 777	24 337	4 635	119	2 064	63 618	137	48,7
2	Bács-Kiskun	-	-	-	-	-	-	-	-	-	-	-
3	Békés	-	-	-	-	-	-	-	-	-	-	-
4	Borsod-A-Z.	39	419	296	278	1 844	328	-	-	3 204	77	2,4
5	Csongrád	-	-	-	-	-	-	-	-	-	-	-
6	Fejér	-	18	161	35	3	-	-	-	217	43	0,1
7	Győr-Sopron	12	25	123	337	152	37	-	-	686	123	0,5
8	Hajdu-Bihar	-	-	18	-	13	-	-	-	31	31	-
9	Heves	71	111	-	150	-	-	-	-	332	16	0,3
10	Komárom	-	830	261	-	268	1 294	-	-	2 653	163	2,0
11	Nógrád	2	82	736	608	216	650	-	-	2 294	85	1,8
12	Pest	2	99	148	702	388	579	-	-	1 918	96	1,5
13	Somogy	497	4 138	8 171	10 239	13 283	5 513	-	-	41 841	130	32,0
14	Szabolcs	1	-	-	-	-	-	-	-	1	1	-
15	Szolnok	7	12	17	-	-	-	-	-	36	36	-
16	Tolna	579	1 564	477	191	1 151	860	-	-	4 822	56	3,7
17	Vas	160	177	200	241	1 429	323	233	-	2 763	115	2,1
18	Veszprém	23	102	292	567	1 108	285	386	800	3 563	91	2,7
19	Zala	66	220	399	1 309	820	63	72	-	2 949	140	2,2
Összesen		2 368	13 378	21 495	30 434	45 012	14 567	810	2 864	130 928	120	100,0
m ³ /ha		12	71	106	151	191	242	324	249	120		
%		1,8	10,2	16,6	22,9	34,5	11,2	0,6	2,2	100,0		

A fa- (növedék) termelésre kijelölt, - faállománnyal borított - erdőterületa korosztályokban megviek szerint

A megye		1 - 10	11 - 20	21 - 30	31 - 40	41 - 60	61 - 80	81 - 100	101 -	összesen	%
sz.	megnevezése	éves korosztályok erdőterülete ha - ban									
1	Baranya	0,25	-	-	-	-	-	-	-	0,25	-
2	Bács-Kiskun	-	-	-	-	-	-	-	-	-	-
3	Békés	-	-	-	-	-	-	-	-	-	-
4	Borsod-A-Z.	32,19	15,00	7,24	4,00	3,48	-	-	-	51,91	8,8
5	Csongrád	-	-	-	-	-	-	-	-	-	-
6	Fejér	-	-	-	-	-	-	-	-	-	-
7	Győr-Sopron	2,20	0,84	3,50	1,00	1,98	-	-	-	9,52	1,3
8	Hajdu-Bihar	-	-	-	-	-	-	-	-	-	-
9	Heves	7,00	7,50	2,00	2,40	-	-	-	-	18,90	2,7
10	Komárom	-	14,61	-	-	0,10	-	-	-	14,71	2,1
11	Nógrád	3,00	25,00	8,00	1,00	1,00	-	-	-	38,00	5,5
12	Pest	-	-	-	-	-	-	-	-	-	-
13	Somogy	62,00	151,00	56,00	27,00	19,00	-	-	-	315,00	45,5
14	Szabolcs	-	-	-	-	-	-	-	-	-	-
15	Szolnok	-	-	-	-	-	-	-	-	-	-
16	Tolna	-	-	-	-	-	-	-	-	-	-
17	Vas	4,00	9,00	4,00	7,00	1,00	-	-	-	25,00	3,6
18	Veszprém	4,00	15,00	11,00	106,00	2,00	-	-	-	138,00	20,0
19	Zala	9,00	11,00	16,00	17,00	18,00	-	2,00	-	73,00	10,5
Összesen		123,64	248,95	107,74	165,40	46,56	-	2,00	-	694,29	100,0
%		17,7	36,0	15,4	23,9	6,7	-	0,3	-	100,0	

A fa- (növedék) termelésre kijelölt, - faállománnyal borított - erdőterület

élőfakészlete a korosztályokban megyék szerint

A megye		1 - 10	11 - 20	21 - 30	31 - 40	41 - 60	61 - 80	81 - 100	101 -	összesen	m ³ /ha	%
sz.	megnevezése	éves korosztályok élőfakészlete m ³ - ben										
1	Baranya	2	-	-	-	-	-	-	-	2	10	-
2	Bács-Kiskun	-	-	56	-	-	-	-	-	56	56	0,1
3	Békés	-	-	-	-	-	-	-	-	-	-	-
4	Borsod-A-Z.	256	793	564	640	607	26	50	-	2 936	47	6,0
5	Csongrád	-	-	-	-	-	-	-	-	-	-	-
6	Fejér	-	-	-	-	-	-	-	-	-	-	-
7	Győr-Sopron	-	29	246	46	135	46	-	-	502	53	1,0
8	Hajdu-Bihar	-	-	-	-	-	-	-	-	-	-	-
9	Heves	139	449	300	499	-	-	-	-	1 387	73	2,9
10	Komárom	-	512	-	-	22	-	-	-	534	36	1,1
11	Nógrád	10	1 065	1 080	171	159	3	11	-	2 499	66	5,1
12	Pest	-	-	-	-	-	-	-	-	-	-	-
13	Somogy	574	6 647	5 962	3 160	3 030	-	-	-	19 373	62	39,9
14	Szabolcs	-	-	8	-	-	-	-	-	8	8	-
15	Szolnok	-	-	-	-	-	-	-	-	-	-	-
16	Tolna	-	-	-	-	-	-	-	-	-	-	-
17	Vas	90	553	474	923	282	-	-	-	2 322	93	4,7
18	Veszprém	56	868	619	8 653	55	34	-	-	10 285	75	21,0
19	Zala	184	887	2 313	2 606	2 614	23	211	-	8 838	121	18,2
Összesen		1 311	11 803	11 622	16 698	6 904	132	272	-	48 742	70	100,0
m ³ /ha		11	47	108	101	148	132	136	-	70		
%		2,7	24,2	23,8	34,2	14,2	0,3	0,6	-	100,0		

A fa- (növedék) termelésre kijelölt, - faállománnyal borított - erdőterületa korosztályokban megyék szerint

A m e g y e		1 - 10	11 - 20	21 - 30	31 - 40	41 - 60	61 - 80	81 - 100	101 -	összesen	%
sz.	megnevezése	éves korosztályok erdőterülete ha - ban									
1	Baranya	183,64	96,17	68,03	51,89	2,52	-	-	-	402,25	2,4
2	Bács-Kiskun	731,00	232,27	144,82	49,17	-	-	-	-	1 157,26	7,0
3	Békés	280,00	560,00	240,00	20,00	-	-	-	-	1 100,00	6,6
4	Borsod-A-Z.	466,90	208,60	134,70	28,00	12,00	5,00	-	-	855,20	5,2
5	Csongrád	255,00	200,00	55,00	6,00	-	-	-	-	516,00	3,1
6	Fejér	1 130,16	210,52	150,75	1,72	-	-	-	-	1 493,16	9,0
7	Győr-Sopron	915,21	141,97	86,60	61,33	0,91	-	-	-	1 206,02	7,3
8	Hajdu-Bihar	613,00	659,00	74,00	4,00	1,00	-	-	-	1 351,00	8,1
9	Heves	543,10	146,40	18,06	-	-	-	-	-	707,56	4,2
10	Komárom	254,74	69,78	8,42	0,15	5,27	-	-	-	338,36	2,0
11	Nógrád	225,00	6,00	-	-	-	-	-	-	231,00	1,4
12	Pest	1 165,66	605,76	53,89	1,13	-	-	-	-	1 826,44	11,2
13	Somogy	115,00	21,00	16,00	10,00	-	-	-	-	162,00	1,0
14	Szabolcs	1 594,00	251,00	93,00	33,00	-	-	-	-	1 971,00	11,8
15	Szolnok	797,00	214,00	108,00	47,00	55,00	-	-	-	1 221,00	7,3
16	Tolna	424,59	252,76	107,72	74,26	9,54	-	-	-	868,87	5,2
17	Vas	213,00	77,00	5,00	3,00	2,00	-	-	-	300,00	1,8
18	Veszprém	422,00	159,00	133,00	65,00	-	-	-	-	779,00	4,7
19	Zala	76,00	27,00	10,00	4,00	-	-	-	-	117,00	0,7
Összesen		10 405,00	4 138,23	1 507,00	459,65	88,24	5,00	-	-	16 603,12	100,0
%		62,8	24,9	9,1	2,7	0,5	-	-	-	100,0	

A fa- (növedék) termelésre kijelölt, - faállománnyal borított - erdőterület

élőfakészlete a korosztályokban megyék szerint

A megye		1 - 10	11 - 20	21 - 30	31 - 40	41 - 60	61 - 80	81 - 100	101 -	összesen	m ³ /ha	%
sz.	megnevezése	éves korosztályok élőfakészlete m ³ - ben										
1	Baranya	2 851	14 252	20 484	15 838	1 158	-	-	-	54 583	136	5,1
2	Bács-Kiskun	12 522	18 899	25 714	12 894	-	-	-	-	70 029	61	6,5
3	Békés	2 920	53 020	23 280	3 840	-	-	-	-	83 060	76	7,7
4	Borsod-A-Z.	19 549	33 687	43 018	9 672	2 466	553	-	-	108 945	127	10,1
5	Csongrád	8 860	20 200	14 300	2 000	-	-	-	-	45 360	88	4,2
6	Fejér	14 780	18 552	32 149	802	-	-	-	-	66 283	44	6,1
7	Győr-Sopron	21 402	17 427	23 117	24 368	417	-	-	-	86 731	72	8,0
8	Hajdu-Bihar	12 682	77 017	12 796	1 043	115	-	-	-	103 653	77	9,5
9	Heves	25 194	17 822	2 970	-	-	-	-	-	45 986	65	4,3
10	Komárom	6 082	6 776	1 512	73	1 904	-	-	-	16 347	48	1,5
11	Nógrád	3 257	559	46	-	-	-	-	-	3 862	17	0,4
12	Pest	31 283	27 938	8 253	226	1	-	-	-	67 701	37	6,3
13	Somogy	2 572	2 456	3 763	1 572	296	-	-	-	10 659	66	1,0
14	Szabolcs	31 615	26 509	17 850	8 186	109	-	-	-	84 269	43	7,8
15	Szolnok	13 183	10 370	7 186	9 627	4 067	-	-	-	44 433	36	4,1
16	Tolna	9 086	32 385	30 205	18 089	3 582	-	-	-	93 347	104	8,6
17	Vas	7 954	11 347	1 202	997	427	37	-	-	21 964	73	2,0
18	Veszprém	9 855	16 090	23 366	13 718	-	-	-	-	63 029	80	5,9
19	Zala	2 229	4 631	1 929	1 317	141	-	-	-	10 247	88	0,9
Összesen		237 876	409 937	293 140	124 262	14 683	590	-	-	1 080 488	65	100,0
m ³ /ha		23	99	195	270	166	118	-	-	65		
%		22,0	38,0	27,1	11,5	1,4	-	-	-	100,0		

A fa- (növedék) termelésre kijelölt, - faállománnyal borított - erdőterületa korosztályokban megyék szerint

A m e g y e		1 - 10	11 - 20	21 - 30	31 - 40	41 - 60	61 - 80	81 - 100	101 -	összesen	%
sz.	megnevezése	éves korosztályok erdőterülete ha - ban									
1	Baranya	47,47	123,81	163,77	41,09	22,94	-	-	-	399,08	5,9
2	Bács-Kiskun	254,82	289,80	357,12	418,06	6,00	-	-	-	1 325,80	19,9
3	Békés	30,00	35,00	42,00	-	-	-	-	-	107,00	1,6
4	Borsod-A-Z.	111,77	261,63	260,33	60,25	14,12	-	-	-	708,10	10,6
5	Csongrád	135,00	93,00	26,00	2,00	-	-	-	-	256,00	3,8
6	Fejér	10,12	26,58	49,52	6,12	-	-	-	-	92,34	1,4
7	Győr-Sopron	188,02	354,18	346,25	145,47	8,53	2,13	-	-	1 044,58	15,6
8	Hajdu-Bihar	47,00	8,00	16,00	4,00	-	-	-	-	75,00	1,1
9	Heves	100,00	77,04	92,48	10,59	2,00	-	-	-	282,11	4,2
10	Komárom	14,13	11,65	17,67	7,92	4,70	-	-	-	56,07	0,8
11	Nógrád	2,00	32,00	10,00	10,00	1,00	-	-	-	55,00	0,8
12	Pest	75,17	191,04	14,80	8,53	1,00	-	-	-	290,54	4,3
13	Somogy	16,00	11,00	13,00	1,00	-	-	-	-	41,00	0,6
14	Szabolcs	146,00	239,00	177,00	132,00	13,00	-	-	-	707,00	10,5
15	Szolnok	166,00	129,00	172,00	44,00	41,00	-	-	-	552,00	8,2
16	Tolna	41,50	179,01	140,58	106,19	17,78	-	-	-	485,06	7,2
17	Vas	25,00	23,00	15,00	13,00	2,00	-	-	-	78,00	1,2
18	Veszprém	20,00	25,00	25,00	6,00	-	-	-	-	76,00	1,1
19	Zala	28,00	16,00	9,00	27,00	2,00	-	-	-	82,00	1,2
Összesen		1 458,00	2 125,74	1 947,52	1 043,22	136,07	2,13	-	-	6 712,68	100,0
%		21,8	31,6	29,0	15,6	2,0	-	-	-	100,0	

A fa- (növedék) termelésre kijelölt, - faállománnyal borított - erdőterület

élőfakészlete a korosztályokban megyék szerint

A m e g y e		1 - 10	11 - 20	21 - 30	31 - 40	41 - 60	61 - 80	81 - 100	101 -	összesen	m ³ /ha	%
sz.	megnevezése	éves korosztályok élőfakészlete m ³ - ben										
1	Baranya	1 467	20 578	38 337	12 634	9 154	-	-	-	82 170	206	9,7
2	Bács-Kiskun	3 298	30 702	35 751	24 040	1 860	-	-	-	95 651	72	11,3
3	Békés	660	2 000	5 269	-	-	-	-	-	7 929	74	0,9
4	Borsod-A-Z.	3 520	37 669	58 524	16 901	2 541	-	4	-	119 159	168	14,1
5	Csongrád	4 400	10 514	7 148	1 056	-	-	-	-	23 118	90	2,7
6	Fejér	105	2 200	10 444	746	-	-	-	-	13 495	146	1,6
7	Győr-Sopron	5 586	58 991	81 716	50 636	2 326	879	-	-	200 134	192	23,6
8	Hajdu-Bihar	262	1 041	3 958	1 038	137	-	-	-	6 436	86	0,8
9	Heves	1 193	7 654	13 631	2 077	525	-	-	-	25 080	89	3,0
10	Komárom	180	637	3 062	1 079	1 300	-	-	-	6 258	112	0,7
11	Nógrád	59	1 255	1 131	720	97	51	-	-	3 313	60	0,4
12	Pest	1 866	12 673	2 660	1 781	176	-	-	-	19 156	66	2,3
13	Somogy	167	1 333	2 811	255	52	-	-	-	4 618	113	0,5
14	Szabolcs	5 171	33 720	35 401	35 810	7 705	-	-	-	117 807	167	14,0
15	Szolnok	1 596	5 256	18 331	9 252	2 763	-	-	-	37 198	67	4,4
16	Tolna	460	10 015	18 972	18 681	4 242	-	-	-	52 370	108	6,2
17	Vas	564	2 401	3 917	3 130	725	23	-	10	10 770	138	1,2
18	Veszprém	250	2 029	4 313	1 129	26	-	-	-	7 747	102	0,9
19	Zala	762	2 330	2 319	7 935	739	-	-	-	14 085	172	1,7
Összesen		31 566	242 998	347 695	188 900	34 368	953	4	10	846 494	126	100,0
m ³ /ha		22	114	179	181	253	454	4	10	126		
%		3,7	28,5	41,2	21,4	4,1	1,1	-	-	100,0		

A fa- (növedék) termelésre kijelölt, - faállonnyal borított - erdőterületa korosztályokban megyék szerint

A m e g y e		1 - 10	11 - 20	21 - 30	31 - 40	41 - 60	61 - 80	81 - 100	101 -	összesen	%
sz.	megnevezése	éves korosztályok erdőterülete ha - ban									
1	Baranya	90,53	218,64	252,50	78,87	13,28	6,97	-	-	660,79	12,8
2	Bács-Kiskun	57,88	63,34	47,75	16,02	-	-	-	-	184,99	3,6
3	Békés	-	-	-	-	-	-	-	-	-	-
4	Borsod-A-Z.	101,36	191,89	182,00	15,75	34,00	2,00	-	-	537,50	10,4
5	Csongrád	-	-	-	-	-	-	-	-	-	-
6	Fejér	22,26	19,26	19,35	8,51	-	-	-	-	69,38	1,3
7	Győr-Sopron	646,48	168,41	232,41	160,67	23,97	0,25	-	-	1 232,19	23,8
8	Hajdu-Bihar	3,00	-	-	-	-	-	-	-	3,00	-
9	Heves	20,50	44,00	49,00	61,00	26,00	-	-	-	200,50	3,9
10	Komárom	0,63	3,84	1,71	2,70	47,84	-	-	-	56,72	1,1
11	Nógrád	9,00	7,00	-	-	3,00	-	-	-	19,00	0,4
12	Pest	1,14	20,62	0,18	5,00	-	-	-	-	26,94	0,5
13	Somogy	7,00	32,00	44,00	50,00	-	-	-	-	133,00	2,6
14	Szabolcs	283,00	397,00	338,00	171,00	-	-	-	-	1 189,00	23,0
15	Szolnok	58,00	23,00	113,00	114,00	11,00	-	-	-	319,00	6,2
16	Tolna	18,59	84,88	44,31	22,81	0,15	-	-	-	170,74	3,3
17	Vas	58,00	59,00	65,00	13,00	8,00	-	-	-	203,00	3,9
18	Veszprém	13,00	24,00	12,00	3,00	1,00	-	-	-	53,00	1,0
19	Zala	47,00	14,00	3,00	50,00	1,00	-	-	-	115,00	2,2
Összesen		1 437,87	1 370,88	1 414,21	772,33	169,24	9,22	-	-	5 173,75	100,0
%		27,8	25,5	27,2	15,0	3,3	0,2	-	-	100,0	

A fa- (növedék) termelésre kijelölt, - faállománnyal borított - erdőterület

élőfakészlete a korosztályokban megyék szerint

A m e g y e		1 - 10	11 - 20	21 - 30	31 - 40	41 - 60	61 - 80	81 - 100	101 -	összesen	m ³ /ha	%
sz.	megnevezése	éves korosztályok élőfakészlete m ³ - ben										
1	Baranya	2 683	33 378	61 240	18 692	4 030	796	-	-	120 819	183	19,1
2	Bács-Kiskun	630	6 671	8 341	2 945	-	-	-	-	18 587	101	3,0
3	Békés	-	-	-	-	-	-	-	-	-	-	-
4	Borsod-A-Z.	1 247	27 971	37 623	3 781	6 407	170	-	-	77 199	144	12,2
5	Csongrád	-	-	-	-	-	-	-	-	-	-	-
6	Fejér	220	2 885	3 965	1 633	-	-	-	-	8 703	126	1,4
7	Győr-Sopron	32 861	29 594	42 129	23 929	1 890	83	-	-	130 486	106	20,5
8	Hajdu-Bihar	30	-	-	-	-	-	-	-	30	10	-
9	Heves	349	7 208	5 017	4 967	2 443	-	-	-	19 984	100	3,2
10	Komárom	-	155	193	219	3 289	-	-	-	3 856	68	0,6
11	Nógrád	138	298	65	13	66	-	-	-	580	31	0,1
12	Pest	30	1 341	10	300	-	-	-	-	1 681	62	0,3
13	Somogy	33	3 112	6 809	4 568	96	-	-	-	14 618	110	2,3
14	Szabolcs	6 373	34 734	67 908	42 478	4	-	-	-	151 497	127	23,9
15	Szolnok	408	1 498	6 135	8 102	1 204	-	-	-	17 347	54	2,8
16	Tolna	209	12 292	8 075	3 353	54	-	-	-	23 983	140	3,8
17	Vas	771	7 686	9 192	2 511	1 476	2	4	23	21 665	107	3,4
18	Veszprém	96	2 062	1 436	614	121	11	-	-	4 340	82	0,7
19	Zala	2 057	1 617	587	12 510	200	-	-	-	16 971	142	2,7
Összesen		48 135	172 502	258 725	130 615	21 280	1 062	4	23	632 346	122	100,0
m ³ /ha		33	126	183	169	126	115	4	23	122		
%		7,6	27,4	41,0	20,5	3,3	0,2	-	-	100,0		

A fa- (növedék) termelésre kijelölt, - faállománnyal borított - erdőterületa korosztályokban megyék szerint

A m e g y e		1 - 10	11 - 20	21 - 30	31 - 40	41 - 60	61 - 80	81 - 100	101 -	összesen	%
sz.	megnevezése	éves korosztályok erdőterülete ha - ban									
1	Baranya	177,04	91,93	12,31	1,99	26,83	30,79	27,46	1,50	369,85	2,5
2	Bács-Kiskun	204,10	29,24	34,00	8,00	-	-	-	-	275,34	1,8
3	Békés	-	-	-	-	-	-	-	-	-	-
4	Borsod-A-Z.	734,37	281,44	199,83	147,46	101,03	5,00	-	-	1 469,13	9,9
5	Csongrád	238,00	290,00	11,00	4,00	-	-	-	-	543,00	3,7
6	Fejér	54,00	29,45	0,45	1,00	1,00	-	-	-	85,90	0,6
7	Győr-Sopron	75,06	37,36	1,62	11,75	14,78	5,94	-	-	146,52	1,0
8	Hajdu-Bihar	340,00	35,00	-	-	-	-	-	-	375,00	2,5
9	Heves	223,65	90,81	38,55	39,34	9,13	2,42	-	-	403,90	2,7
10	Komárom	54,40	21,16	29,22	8,93	3,14	6,71	-	-	123,56	0,8
11	Nógrád	346,00	56,00	56,00	25,00	10,00	4,00	-	-	497,00	3,3
12	Pest	233,22	35,98	4,51	8,52	3,01	-	-	-	285,24	1,9
13	Somogy	732,00	417,00	155,00	108,00	140,00	126,00	30,00	-	1 708,00	11,4
14	Szabolcs	57,00	65,00	2,00	-	-	-	-	-	124,00	0,8
15	Szolnok	-	-	1,00	7,00	-	-	-	-	8,00	-
16	Tolna	260,78	80,91	4,66	10,00	1,30	0,39	-	-	358,04	2,4
17	Vas	929,00	871,00	462,00	1 048,00	1 068,00	175,00	19,00	-	4 572,00	30,7
18	Veszprém	210,00	111,00	54,00	114,00	203,00	71,00	25,00	9,00	797,00	5,3
19	Zala	509,00	259,00	355,00	280,00	697,00	489,00	170,00	11,00	2 770,00	18,7
Összesen:		5 377,62	2 802,28	1 421,15	1 823,00	2 278,22	916,25	271,46	21,50	14 911,48	100,0
%		36,0	18,9	9,6	12,2	15,2	6,2	1,8	0,1	100,0	

A fa- (növedék) termelésre kijelölt, - faállománnyal borított - erdőterület

élőfakészlete a korosztályokban megyék szerint

A m e g y e		1 - 10	11 - 20	21 - 30	31 - 40	41 - 60	61 - 80	81 - 100	101 -	összesen	m ³ /ha	%
sz.	megnevezése	éves korosztályok élőfakészlete m ³ - ben										
1	Baranya	1 063	2 780	973	272	6 747	7 135	11 331	486	30 787	83	1,9
2	Bács-Kiskun	1 591	716	1 243	400	-	-	-	-	3 950	14	0,2
3	Békés	-	-	-	-	-	-	-	-	-	-	-
4	Borsod-A-Z.	4 639	11 757	20 158	26 858	28 126	1 441	-	-	92 979	63	5,6
5	Csongrád	952	3 480	682	340	-	-	-	-	5 454	10	0,3
6	Fejér	220	1 823	10	72	25	-	-	-	2 150	25	0,1
7	Győr-Sopron	1 153	1 338	277	1 607	2 604	462	-	-	7 441	51	0,4
8	Hajdu-Bihar	942	969	-	-	-	-	-	-	1 911	5	0,1
9	Heves	553	3 147	2 440	5 265	1 088	356	-	-	12 849	32	0,8
10	Komárom	478	357	673	925	813	1 875	-	-	5 121	41	0,3
11	Nógrád	744	1 245	3 755	2 600	826	885	-	-	10 055	20	0,6
12	Pest	761	897	217	842	73	-	-	-	2 790	10	0,2
13	Somogy	2 798	14 037	14 118	23 157	34 753	24 532	7 909	-	121 304	71	7,3
14	Szabolcs	382	1 450	371	-	-	-	-	-	2 203	18	0,1
15	Szolnok	-	-	66	757	17	-	-	-	840	105	-
16	Tolna	2 121	3 822	291	1 130	272	72	-	-	7 708	22	0,5
17	Vas	9 906	41 762	49 018	211 158	332 646	59 362	7 022	5	710 879	155	42,9
18	Veszprém	1 515	2 658	4 853	8 335	34 450	13 796	6 078	2 989	74 674	94	4,5
19	Zala	6 499	14 311	49 684	62 742	191 734	174 950	63 085	3 431	566 436	204	34,2
Összesen		36 317	106 549	148 829	346 460	634 174	284 866	95 425	6 911	1 659 531	111	100,0
m ³ /ha		7	38	105	190	278	311	352	321	111		
%		2,2	6,4	9,0	20,9	38,2	17,2	5,7	0,4	100,0		



TARTALOMJEGYZÉK

1.,

I. kötet

Bevezető	I-XXVI
I. Az ország <u>erdőterülete, élőfakészlete és folyónövedéke</u>	1
1., ORSZÁGOS (Ö) Fa- (növedék) termelésre kijelölt és egyéb rendeltetésű erdők <u>területe, élőfakészlete és folyónövedéke szektorok szerint</u>	3
2., ORSZÁGOS (Ö) Fa- (növedék) termelésre kijelölt és egyéb rendeltetésű erdők <u>területe, élőfakészlete és folyónövedéke megyék szerint</u>	4
3., ÁLLAMI ERDŐGAZDASÁGI ERDŐK (Eg) Fa- (növedék) termelésre kijelölt és egyéb rendeltetésű erdők <u>területe, élőfakészlete és folyónövedéke megyék szerint</u>	5
4., TERMELŐSZÖVETKEZETI ERDŐK (TSZ) Fa- (növedék) termelésre kijelölt és egyéb rendeltetésű erdők <u>területe, élőfakészlete és folyónövedéke megyék szerint</u>	6
5., ORSZÁGOS (Ö) Fa- (növedék) termelésre kijelölt és egyéb rendeltetésű erdők <u>területe, élőfakészlete és folyónövedéke erdőfelügyelőségek szerint</u>	7
6., ÁLLAMI ERDŐGAZDASÁGI ERDŐK (Eg) Fa- (növedék) termelésre kijelölt és egyéb rendeltetésű erdők <u>területe, élőfakészlete és folyónövedéke erdőfelügyelőségek szerint</u>	8
7., TERMELŐSZÖVETKEZETI ERDŐK (TSZ) Fa- (növedék) termelésre kijelölt és egyéb rendeltetésű erdők <u>területe, élőfakészlete és folyónövedéke erdőfelügyelőségek szerint</u>	9

1.,

A táblázatok jobb felső oldalán a római szám a fejezetre, az első arab szám a táblázat címére utal, a második szám a faj sorszámát jelöli.

II. Az ország fa- (növedék) termelésre kijelölt - faállománnyal borított - <u>erdőterülete és élőfakészlete a korosztályokban, szektorok</u> szerint	11
1., ORSZÁGOS (Ö) Fa- (növedék) termelésre kijelölt, - faállománnyal borított - <u>erdőterület a korosztályokban szektorok</u> szerint	13
2., ORSZÁGOS (Ö) Fa- (növedék) termelésre kijelölt, - faállománnyal borított - erdőterület <u>élőfakészlete a korosztályokban, szektorok</u> szerint	13
3., ORSZÁGOS (Ö) Fa- (növedék) termelésre kijelölt, - faállománnyal borított - <u>erdőterület a korosztályokban fajok</u> szerint	14
4., ORSZÁGOS (Ö) Fa- (növedék) termelésre kijelölt, - faállománnyal borított - erdőterület <u>élőfakészlete a korosztályokban fajok</u> szerint	15
5., ÁLLAMI ERDŐGAZDASÁGI ERDŐK (Eg) Fa- (növedék) termelésre kijelölt, - faállománnyal borított - <u>erdőterület a korosztályokban fajok</u> szerint	16
6., ÁLLAMI ERDŐGAZDASÁGI ERDŐK (Eg) Fa- (növedék) termelésre kijelölt, - faállománnyal borított - erdőterület <u>élőfakészlete a korosztályokban fajok</u> szerint	17
7., TERMELŐSZÖVETKEZETI ERDŐK (TSZ) Fa- (növedék) termelésre kijelölt, - faállománnyal borított - <u>erdőterület a korosztályokban fajok</u> szerint	18
8., TERMELŐSZÖVETKEZETI ERDŐK (TSZ) Fa- (növedék) termelésre kijelölt, - faállománnyal borított - erdőterület <u>élőfakészlete a korosztályokban fajok</u> szerint	19
III. Az ország fa- (növedék) termelésre kijelölt - faállománnyal borított - <u>erdőterülete és élőfakészlete a korosztályokban, megyék</u> szerint	21
1., ORSZÁGOS (Ö) Fa- (növedék) termelésre kijelölt, - faállománnyal borított - <u>erdőterület megyék és szektorok</u> szerint	22
2., ORSZÁGOS (Ö) Fa- (növedék) termelésre kijelölt, - faállománnyal borított - erdőterület <u>élőfakészlete megyék és szektorok</u> szerint	23

3.,	ORSZÁGOS (Ö) Fa- (növedék) termelésre kijelölt, - fa-állománnyal borított - <u>erdőterület a korosztályokban, megyék szerint</u>	24	
4.,	ORSZÁGOS (Ö) Fa- (növedék) termelésre kijelölt, - fa-állománnyal borított - erdőterület <u>élőfakészlete a korosztályokban megyék szerint</u>	25	
5.,	ÁLLAMI ERDŐGAZDASÁGI ERDŐK (Eg) Fa- (növedék) termelésre kijelölt, - faállománnyal borított - <u>erdőterület a korosztályokban megyék szerint</u>	26	
6.,	ÁLLAMI ERDŐGAZDASÁGI ERDŐK (Eg) Fa- (növedék) termelésre kijelölt, - faállománnyal borított - erdőterület <u>élőfakészlete a korosztályokban megyék szerint</u>	27	
7.,	TERMELŐSZÖVETKEZETI ERDŐK (TSZ) Fa- (növedék) termelésre kijelölt, - faállománnyal borított - <u>erdőterület a korosztályokban megyék szerint</u>	28	
8.,	Termelőszövetkezeti erdők (TSZ) Fa- (növedék) termelésre kijelölt, - faállománnyal borított - erdőterület <u>élőfakészlete a korosztályokban, megyék szerint</u>	29	
9.,	ORSZÁGOS (Ö) Fa- (növedék) termelésre kijelölt, - fa-állománnyal borított - <u>erdőterület és élőfakészlet a korosztályokban, fafajonként, megyék szerint</u>		
1.	Tölgy	mag (Tm)	32-33
2.		sarj (Ts)	34-35
3.	Bükk	mag (Bm)	36-37
4.		sarj (Bs)	38-39
5.	Akác	mag (Am)	40-41
6.		sarj (As)	42-43
7.	Cser	mag (Csm)	44-45
8.		sarj (Css)	46-47
9.	Gyertyán	mag (Gym)	48-49
10.		sarj (Gys)	50-51
11.	Magaskőrís	mag és sarj (mK m+s)	52-53
12.	Szil	mag és sarj (Sz m+s)	54-55
13.	Juhar	mag és sarj (J m+s)	56-57
14.	Feketedió	mag és sarj (fD m+s)	58-59

15. Gyümölcs	mag és sarj	(Gyüm m+s)	60-61
16. Egyéb kemény	mag és sarj	(eKem m+s)	62-63
17. Éger	mag és sarj	(É m+s)	64-65
18. Hárs	mag és sarj	(H m+s)	66-67
19. Nyir	mag és sarj	(Nyi m+s)	68-69
20. nemes Nyár	mag és sarj	(nNy m+s)	70-71
21. hazai Nyár	mag és sarj	(hNy m+s)	72-73
22. Fűz	mag és sarj	(Fű m+s)	74-75
23. Fenyő		(F)	76-77

10. ÁLLAMI ERDŐGAZDASÁGI (Eg) Fa- (növedék) termelésre kijelölt, - faállománnyal borított - erdőterület és élőfakészlet a korosztályokban, fafajonként, megyéék szerint

1. Tölgy	mag	(Tm)	80-81
2.	sarj	(Ts)	82-83
3. Bükk	mag	(Bm)	84-85
4.	sarj	(Bs)	86-87
5. Akác	mag	(Am)	88-89
6.	sarj	(Am)	90-91
7. Cser	mag	(Csm)	92-93
8.	sarj	(Css)	94-95
9. Gyertyán	mag	(Gym)	96-97
10.	sarj	(Gys)	98-99
11. Magaskóris	mag és sarj	(mK m+s)	100-101
12. Szil	mag és sarj	(Sz m+s)	102-103
13. Juhar	mag és sarj	(J m+s)	104-105
14. Feketedió	mag és sarj	(fD m+s)	106-107
15. Gyümölcs	mag és sarj	(Gyüm,m+s)	108-109
16. Egyéb kemény	mag és sarj	(eKem m+s)	110-111
17. Éger	mag és sarj	(É m+s)	112-113
18. Hárs	mag és sarj	(H m+s)	114-115
19. Nyir	mag és sarj	(Nyi m+s)	116-117
20. nemes Nyár	mag és sarj	(nNy m+s)	118-119
21. hazai Nyár	mag és sarj	(hNy m+s)	120-121
22. Fűz	mag és sarj	(Fű m+s)	122-123
23. Fenyő		(F)	124-125

11. TERMELŐSZÖVETKEZETI ERDŐK (TSZ) Fa- (növedék)
termelésre kijelölt, - faállománnyal borított - erdőterület és
élőfakészlet a korosztályokban, fafajonként, megyék szerint

1. Tölgy	mag	(Tm)	128-129
2.	sarj	(Ts)	130-131
3. Bükk	mag	(Bm)	132-133
4.	sarj	(Bs)	134-135
5. Akác	mag	(Am)	136-137
6.	sarj	(As)	138-139
7. Cser	mag	(Csm)	140-141
8.	sarj	(Css)	142-143
9. Gyertyán	mag	(Gym)	144-145
10.	sarj	(Gys)	146-147
11. Magaskóris	mag és sarj	(mK m+s)	148-149
12. Szil	mag és sarj	(Sz m+s)	150-151
13. Juhar	mag és sarj	(J m+s)	152-153
14. Feketedió	mag és sarj	(fD m+s)	154-155
15. Gyümölcs	mag és sarj	(Gyüm. m+s)	156-157
16. Egyéb kemény	mag és sarj	(eKem m+s)	158-159
17. Éger	mag és sarj	(É m+s)	160-161
18. Hárs	mag és sarj	(H m+s)	162-163
19. Nyír	mag és sarj	(Nyi m+s)	164-165
20. nemes Nyár	mag és sarj	(nNy m+s)	166-167
21. hazai Nyár	mag és sarj	(hNy m+s)	168-169
22. Fűz	mag és sarj	(Fü m+s)	170-171
23. Fenyő		(F)	172-173

II. kötet.

IV. Az Ország fa- (növedék) termelésre kijelölt - faállománnyal borított - erdőterülete és élőfakészlete erdőfelügyelőségek szerint

185

1., ORSZÁGOS (Ö) Fa- (növedék) termelésre kijelölt, - faállománnyal borított - erdőterület erdőfelügyelőségek és szektorok szerint

186

2.,	ORSZÁGOS (Ö) Fa- (növedék) termelésre kijelölt, - faállománnyal borított - erdőterület <u>élőfakészlete erdőfelügyelőségek és szektorok</u> szerint	187	
3.,	ORSZÁGOS (Ö) Fa- (növedék) termelésre kijelölt, - faállománnyal borított - <u>erdőterület a korosztályokban erdőfelügyelőségek</u> szerint	188	
4.,	ORSZÁGOS (Ö) Fa- (növedék) termelésre kijelölt, - faállománnyal borított - erdőterület <u>élőfakészlete a korosztályokban erdőfelügyelőségek</u> szerint	189	
5.,	ÁLLAMI ERDŐGAZDASÁGI ERDŐK (Eg) Fa- (növedék) termelésre kijelölt, - faállománnyal borított - <u>erdőterület a korosztályokban erdőfelügyelőségek</u> (erdőgazdaságok) szerint	190	
6.,	ÁLLAMI ERDŐGAZDASÁGI ERDŐK (Eg) Fa- (növedék) termelésre kijelölt, - faállománnyal borított - erdőterület <u>élőfakészlete a korosztályokban erdőfelügyelőségek</u> (erdőgazdaságok)	191	
7.,	TERMELŐSZÖVETKEZETI ERDŐK (TSZ) Fa- (növedék) termelésre kijelölt, - faállománnyal borított - <u>erdőterület a korosztályokban erdőfelügyelőségek</u> szerint	192	
8.,	TERMELŐSZÖVETKEZETI ERDŐK (TSZ) Fa- (növedék) termelésre kijelölt, - faállománnyal borított erdőterület - <u>élőfakészlete a korosztályokban erdőfelügyelőségek</u> szerint	193	
9.,	ORSZÁGOS (Ö) Fa- (növedék) termelésre kijelölt, - faállománnyal borított - <u>erdőterület és élőfakészlet a korosztályokban fajonként, erdőfelügyelőségek</u> szerint		
1.	Tölgy	mag (Tm)	196-197
2.		sarj (Ts)	198-199
3.	Bükk	mag (Bm)	200-201
4.		sarj (Bs)	202-203
5.	Akác	mag (Am)	204-205
6.		sarj (As)	206-207
7.	Cser	mag (Csm)	208-209
8.		sarj (Css)	210-211
9.	Gyertyán	mag (Gym)	212-213

10. Gyertyán	sarj	(Gy)	214-215
11. Magaskóris	mag és sarj	(mK m+s)	216-217
12. Szil	mag és sarj	(Sz m+s)	218-219
13. Juhar	mag és sarj	(J m+s)	220-221
14. Feketedió	mag és sarj	(fD m+s)	222-223
15. Gyümölcs	mag és sarj	(Gyüm m+s)	224-225
16. Egyéb kemény	mag és sarj	(eKem m+s)	226-227
17. Éger	mag és sarj	(É m+s)	228-229
18. Hárs	mag és sarj	(H m+s)	230-231
19. Nyir	mag és sarj	(Nyi m+s)	232-233
20. nemes Nyár	mag és sarj	(nNy m+s)	234-235
21. hazai Nyár	mag és sarj	(hNy m+s)	236-237
22. Füz	mag és sarj	(Fű m+s)	238-239
23. Fenyő		(F)	240-241

10. ÁLLAMI ERDŐGAZDASÁGI ERDŐK (Eg) Fa- (növedék) termelésre kijelölt, - faállománnyal borított - erdőterület és élőfakészlet a korosztályokban, fafajonként, erdőfelügyelő-ségek szerint

1. Tölgy	mag	(Tm)	244-245
2.	sarj	(Ts)	246-247
3. Bükk	mag	(Bm)	248-249
4.	sarj	(Bs)	250-251
5. Akác	mag	(Am)	252-253
6.	sarj	(As)	254-255
7. Cser	mag	(Csm)	256-257
8.	sarj	(Css)	258-259
9. Gyertyán	mag	(Gym)	260-261
10.	sarj	(Gys)	262-263
11. Magaskóris	mag és sarj	(mK m+s)	264-265
12. Szil	mag és sarj	(Sz m+s)	266-267
13. Juhar	mag és sarj	(J m+s)	268-269
14. Feketedió	mag és sarj	(fD m+s)	270-271
15. Gyümölcs	mag és sarj	(Gyüm m+s)	272-273
16. Egyéb kemény	mag és sarj	(eKem m+s)	274-275
17. Éger	mag és sarj	(É m+s)	276-277
18. Hárs	mag és sarj	(H m+s)	278-279
19. Nyir	mag és sarj	(Nyi m+s)	280-281

20. nemes Nyár	mag és sarj	(nNy m+s)	282-283
21. hazai Nyár	mag és sarj	(hNy m+s)	284-285
22. Füz	mag és sarj	(Fű m+s)	286-287
23. Fenyő		(F)	288-289

11. TERMELŐSZÖVETKEZETI ERDŐK (TSZ) Fa- (növedék)
termelésre kijelölt, - faállománnyal borított - erdőterület és
élőfakészlet a korosztályokban fajajonként, erdőfelügyelő-
ségek szerint

1. Tölgy	mag	(Tm)	292-293
2.	sarj	(Ts)	294-295
3. Bükk	mag	(Bm)	296-297
4.	sarj	(Bs)	298-299
5. Akác	mag	(Am)	300-301
6.	sarj	(As)	302-303
7. Cser	mag	(Csm)	304-305
8.	sarj	(Css)	306-307
9. Gyertyán	mag	(Gym)	308-309
10.	sarj	(Gys)	310-311
11. Magaskóris	mag és sarj	(mK m+s)	312-313
12. Szil	mag és sarj	(Sz m+s)	314-315
13. Juhar	mag és sarj	(J m+s)	316-317
14. Feketedió	mag és sarj	(fD m+s)	318-319
15. Gyümölcs	mag és sarj	(Gyüm. m+s)	320-321
16. Egyéb kemény	mag és sarj	(eKem m+s)	322-323
17. Éger	mag és sarj	(É m+s)	324-325
18. Hárs	mag és sarj	(H m+s)	326-327
19. Nyír	mag és sarj	(Nyi m+s)	328-329
20. nemes Nyár	mag és sarj	(nNy m+s)	330-331
21. hazai Nyár	mag és sarj	(hNy m+s)	332-333
22. Füz	mag és sarj	(Fű m+s)	334-335
23. Fenyő		(F)	336-337

V. Az Ország Egyéb rendeltetési erdőterülete és élőfakész-
lete szektorok, megyék és erdőfelügyelőségek szerint 339

1. ORSZÁGOS (Ö) Az egyéb rendeltetési erdők területe,
szektorok és megyék szerint 340

- 2., ORSZÁGOS (Ö) Az egyéb rendeltetési erdők élőfakészlete,
szektorok és megyék szerint 341
- 3., ORSZÁGOS (Ö) Az egyéb rendeltetési erdők területe,
szektorok és erdőfelügyelőségek szerint 342
- 4., ORSZÁGOS (Ö) Az egyéb rendeltetési erdők élőfakészlete,
szektorok és erdőfelügyelőségek szerint 343

